1. OBJETO

Dado el carácter y la naturaleza de las obras que se incluyen en el presente Proyecto, no cabe hablar de planeamiento viario en la aceptación literal de la expresión ya que esto presupone el estudio de una red con distintas alternativas de distribución de las corrientes de tráfico en las distintas vías que lo compone.

2. PLANEAMIENTO URBANO

El Plan General de Ordenación Municipal del Ayuntamiento de Cabana de Bergantiños fue aprobado el 9 de junio de 1999. Se incluyen en el presente anejo las referencias de planeamento urbano en el ayuntamiento de Cabana de Bergantiños, y de la ordenación de las márgenes de la carretera en proyecto.

APÉNDICE 1. PLANOS DEL ÁMBITO CONTENIDOS EN EL P.X.O.M.

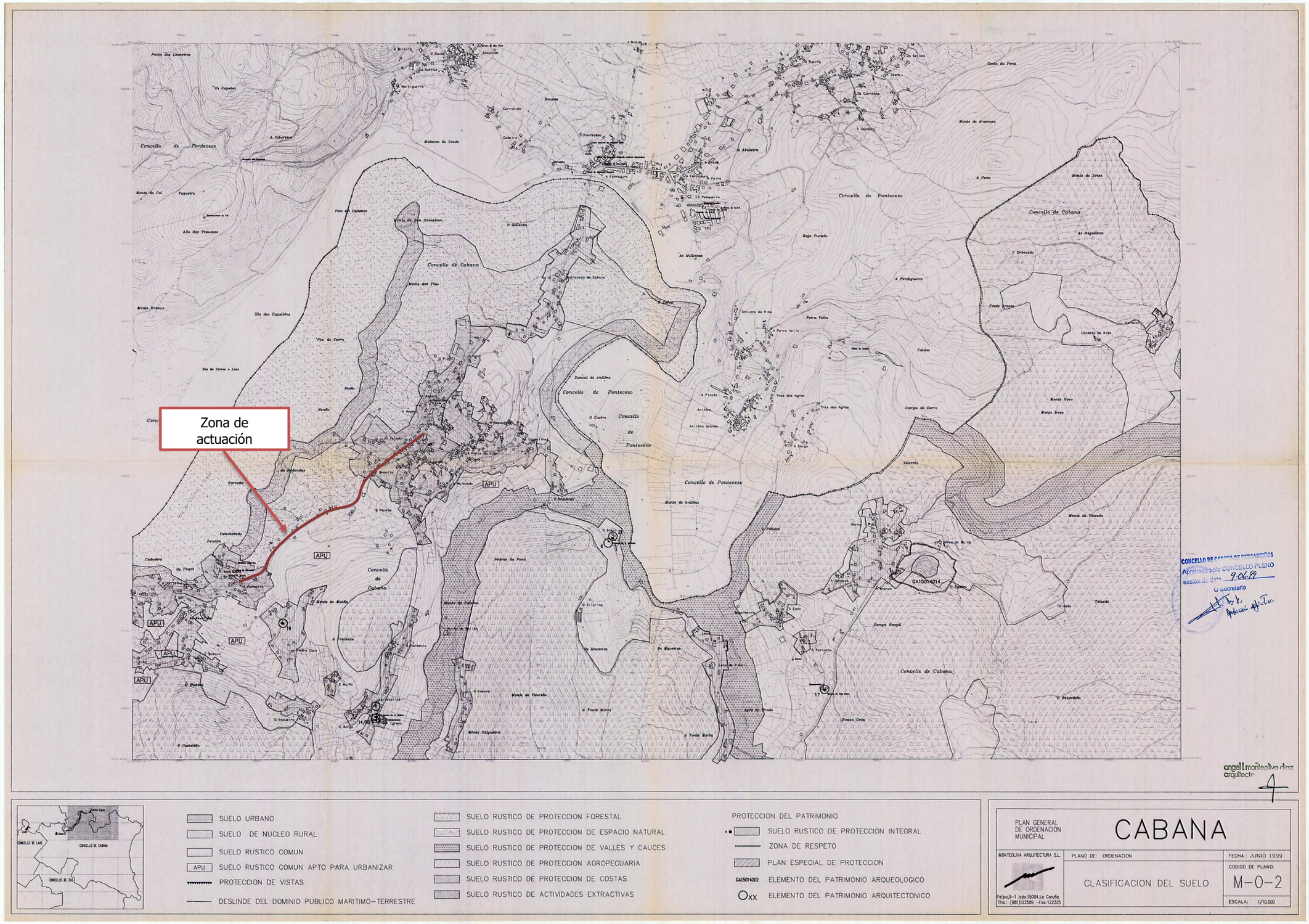
Zona de actuación
Concello de Ponteceso
Concello de Cabana
APU
GA15014014
CONCELLO DE CABANA DE PONTEVEDRA
Aprobado polo CONCELLO-PLENO
sesión de data 9-06-99
O Secretario
angell monteoliva diaz
arquitecto
SUELO URBANO
SUELO DE NUCLEO RURAL
SUELO RUSTICO COMUN
APU SUELO RUSTICO COMUN APTO PARA URBANIZAR
PROTECCION DE VISTAS
DESLINDE DEL DOMINIO PUBLICO MARITIMO-TERRESTRE
SUELO RUSTICO DE PROTECCION FORESTAL
SUELO RUSTICO DE PROTECCION DE ESPACIO NATURAL
SUELO RUSTICO DE PROTECCION DE VALLES Y CAUCES
SUELO RUSTICO DE PROTECCION AGROPECUARIA
SUELO RUSTICO DE PROTECCION DE COSTAS
SUELO RUSTICO DE ACTIVIDADES EXTRACTIVAS
PROTECCION DEL PATRIMONIO
SUELO RUSTICO DE PROTECCION INTEGRAL
ZONA DE RESPETO
PLAN ESPECIAL DE PROTECCION
GA15014002 ELEMENTO DEL PATRIMONIO ARQUEOLOGICO
Oxx ELEMENTO DEL PATRIMONIO ARQUITECTONICO
PLAN GENERAL DE ORDENACION MUNICIPAL
CABANA
MONTEOLIVA ARQUITECTURA S.L.
PLANO DE: ORDENACION
FECHA : JUNIO 1999
CLASIFICACION DEL SUELO
CODIGO DE PLANO:
M-0-2
ESCALA: 1/10.000

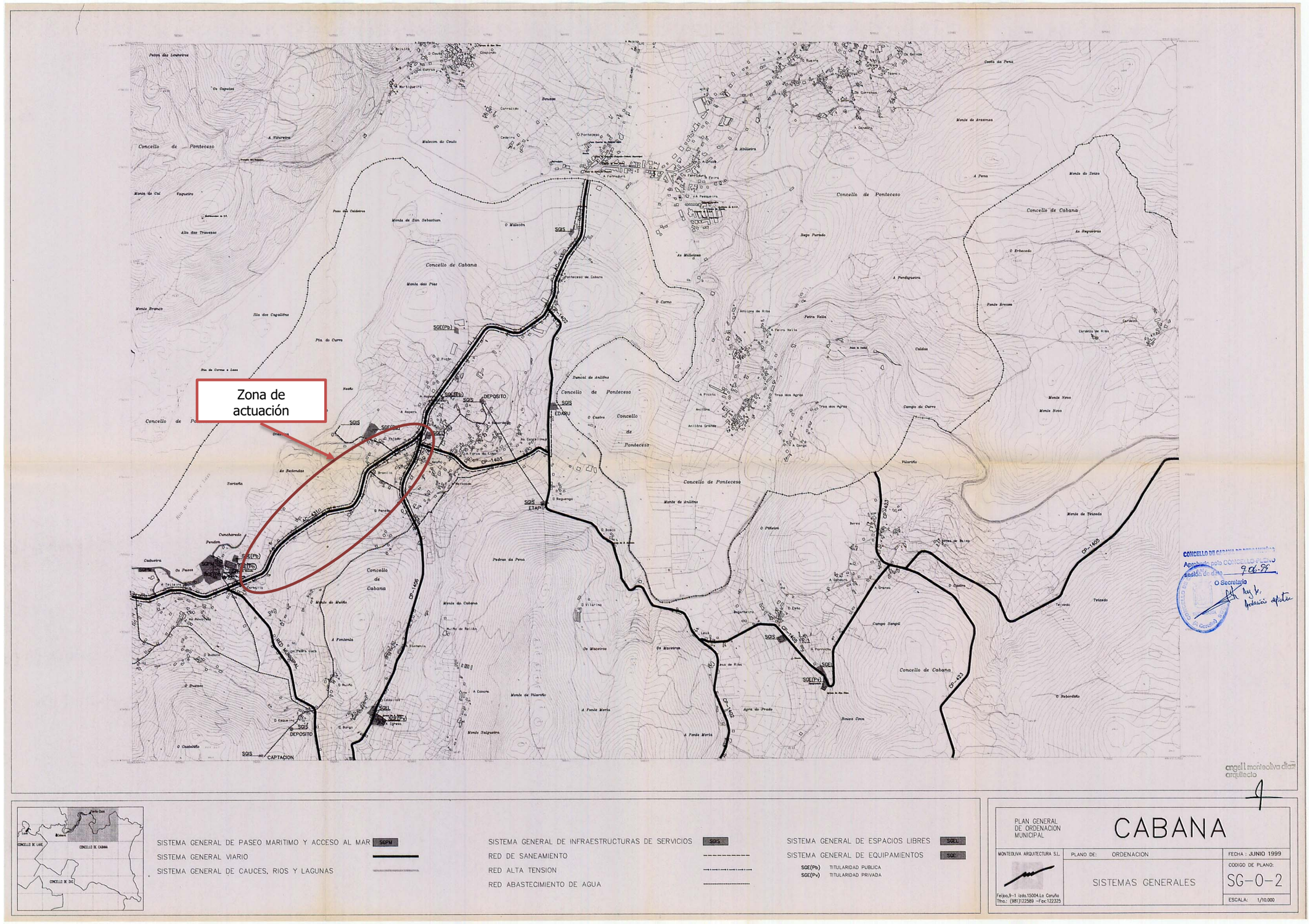
Zona de actuación
Concello de Ponteceso
Concello de Cabana
SGS
SGE(Pb)
SGE(Pv)
SGEL
DEPOSITO
EDARU
ETAP
CAPTACION
CP-1405
CP-1406
CP-1403
CP-1404
CP-1423
RED MUNICIPAL
CONCELLO DE CABANA
Aprobado polo CONCELLO-PLENO
sesión de data 9-06-99
O Secretario
angel l monteoliva díaz
arquitecto
SISTEMA GENERAL DE PASEO MARITIMO Y ACCESO AL MAR SGPM
SISTEMA GENERAL VIARIO
SISTEMA GENERAL DE CAUCES, RIOS Y LAGUNAS
SISTEMA GENERAL DE INFRAESTRUCTURAS DE SERVICIOS SGIS
RED DE SANEAMIENTO
RED ALTA TENSION
RED ABASTECIMIENTO DE AGUA
SISTEMA GENERAL DE ESPACIOS LIBRES SGEL
SISTEMA GENERAL DE EQUIPAMIENTOS SGE
SGE(Pb) TITULARIDAD PUBLICA
SGE(Pv) TITULARIDAD PRIVADA
PLAN GENERAL DE ORDENACION MUNICIPAL
CABANA
MONTEOLIVA ARQUITECTURA S.L.
Feijoo,9-1 izda.15004.La Coruña
Tfno.: (981)122589 -Fax:122325
PLANO DE: ORDENACION
SISTEMAS GENERALES
FECHA : JUNIO 1999
CODIGO DE PLANO:
SG-0-2
ESCALA: 1/10.000

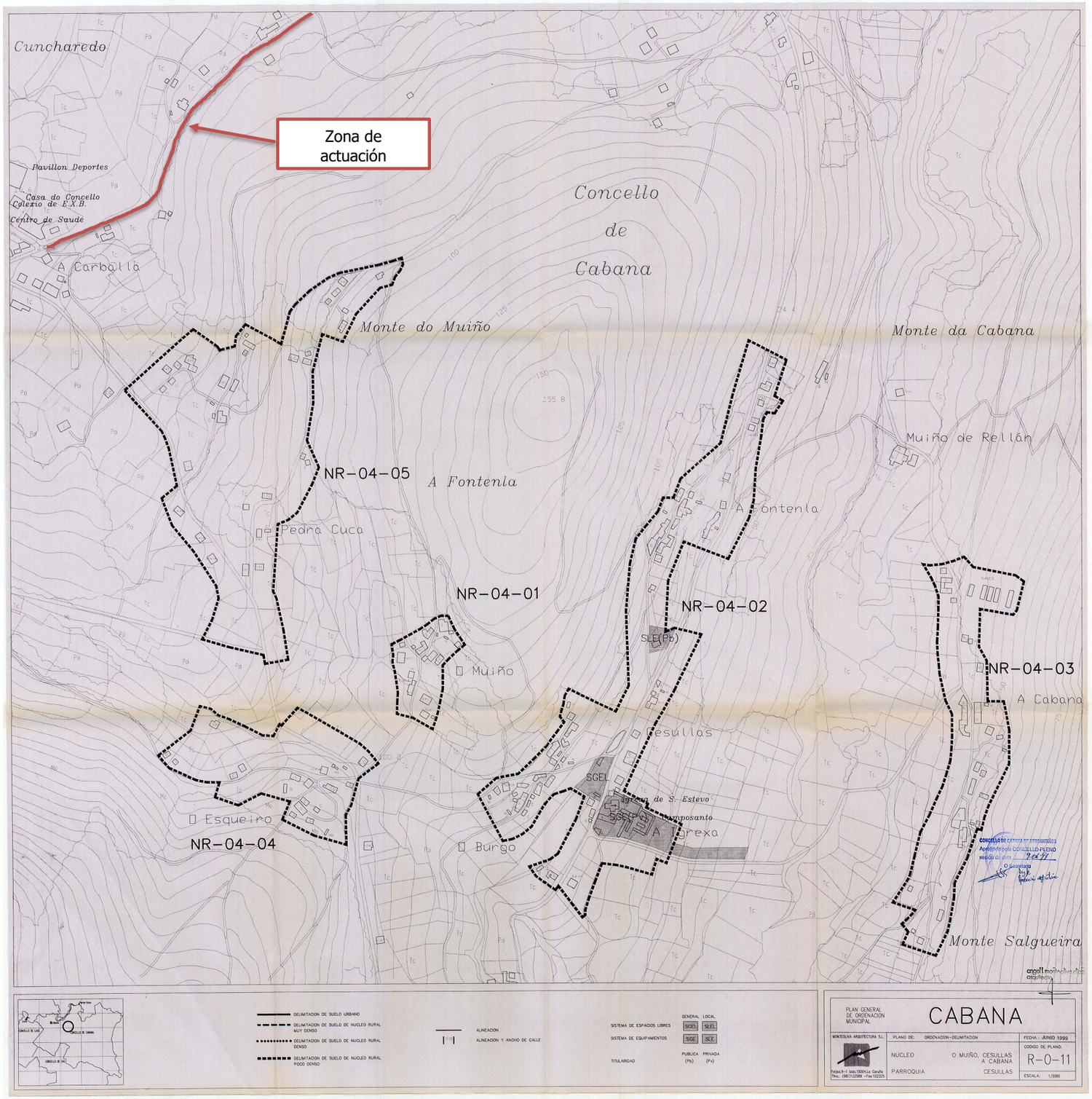
Zona de actuación
Cuncharedo
Pavillon Deportes
Casa do Concello
Colexio de E.X.B.
Centro de Saude
A Carballa
Concello de Cabana
Monte do Muiño
Monte da Cabana
Muiño de Rellán
NR-04-05
A Fontenla
Pedra Cuca
NR-04-01
NR-04-02
SLE(Pb)
Muiño
NR-04-03
A Cabana
Cesullas
SGEL
Igreja de S. Estevo
Cemiterio
A Igrexa
Esqueiro
NR-04-04
Burgo
Monte Salgueira
DELIMITACION DE SUELO URBANO
DELIMITACION DE SUELO DE NUCLEO RURAL MUY DENSO
DELIMITACION DE SUELO DE NUCLEO RURAL DENSO
DELIMITACION DE SUELO DE NUCLEO RURAL POCO DENSO
ALINEACION
ALINEACION Y ANCHO DE CALLE
SISTEMA DE ESPACIOS LIBRES
SISTEMA DE EQUIPAMIENTOS
GENERAL LOCAL
SGEL SLEL
SGE SLE
TITULARIDAD
PUBLICA (Pb)
PRIVADA (Pv)
PLAN GENERAL DE ORDENACIÓN MUNICIPAL
CABANA
MONTEOLNA ARQUITECTURA S.L.
PLANO DE: ORDENACION-DELIMITACION
FECHA: JUNIO 1999
CODIGO DE PLANO:
NUCLEO O MUIÑO, CESULLAS A CABANA
PARROQUIA CESULLAS
R-0-11
ESCALA: 1/2000

S.U.
S.U.
N.R.
N.R.
S.U.
N.R.
S.U.
Zona de actuación
O Reguengo
Concello de Cabana
DELIMITACION DE SUELO URBANO CONSOLIDADO
DELIMITACION DE SUELO DE NUCLEO RURAL MUY DENSO
DELIMITACION DE SUELO DE NUCLEO RURAL DENSO
DELIMITACION DE SUELO DE NUCLEO RURAL POCO DENSO
S.U. SUELO URBANO CONSOLIDADO
A.R. AREA DE REPARTO EN SUELO URBANO NO CONSOLIDADO
N.R. SUELO DE NUCLEO RURAL
SISTEMA DE ESPACIOS LIBRES
SISTEMA VIARIO
SISTEMA DE PASEO MARITIMO
SISTEMA DE INFRAESTRUCTURAS DE SERVICIOS
SISTEMA DE EQUIPAMIENTOS
GENERAL LOCAL
TITULARIDAD PUBLICA PRIVADA
Nº DE ORDENANZA
ORDENANZA DE FINCA SINGULAR PROTEGIDA
ORDENANZA DE SUELO URBANO INDUSTRIAL
ALINEACION
ALINEACION Y ANCHO DE CALLE
CAMBIO DE ORDENANZA
PLAN GENERAL DE ORDENACION MUNICIPAL
CABANA
PLANO DE: ORDENACION
ALINEACIONES Y ANCHOS DE CALLE
FECHA: JUNIO 1999
CODIGO DE PLANO
NÚCLEO NEAÑO
PARROQUIA CESULLAS
U-0-4
ESCALA: 1/2.000