DEPUTACIÓN PONTEVEDRA

PROXECTO DE TRAZADO DE "MELLORA DA CONEXIÓN ENTRE A E.P.-3102 TOMIÑO-SABARÍS E A PO-344 Ó SEU PASO POLO NÚCLEO URBANO DE SEIXO (TOMIÑO)". EXPTE.: 2016013222

NO CONCELLO DE TOMIÑO

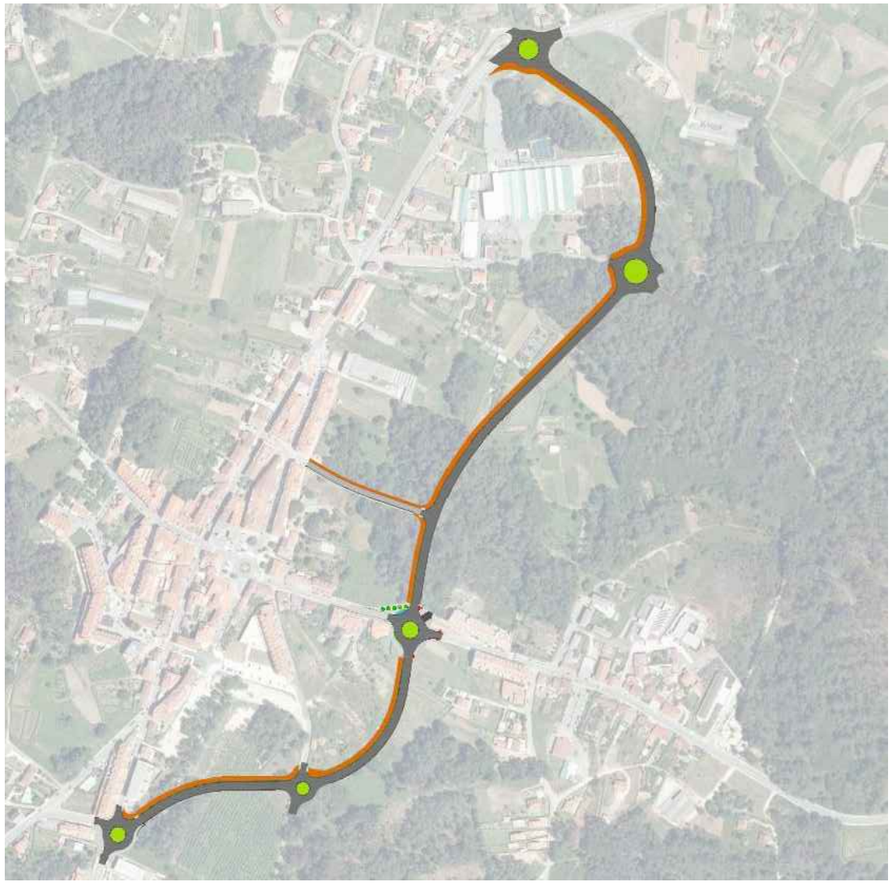

PLANOS

OUTUBRO 2016
2097PY002R1

PETTRA
PLANS ESTRATÉXICOS TERRITORIAIS DE TRANSPORTE E AMBIENTAIS

PLANOS

NÚMERO DE PLANO	NOME	NÚMERO DE FOLLAS
1	*Situación e Emprazamento*	1
2	*Estado Actual*	4
3	*Plano de conxunto*	4
4.1	*Trazado en planta*	4
4.2	*Perfil lonxitudinal*	4
4.3	*Perfís transversais*	7
4,4	*Coordinación do Proxecto de Trazado co enlace da VAC Tui- A Guarda*	1
5	*Secciónes tipo*	2
6.1	*Drenaxe. Planta*	4
6.2	*Drenaxe. Detalles*	3
7.1	*Pavimentación. Planta*	4
8.1	*Sinalización horizontal. Planta*	4
8.2	*Sinalización vertical. Planta*	4

O Seixo (Tomiño)
Vila Nova de Cerveira
MIÑO
PO-344
EP-3101
PO-350
PO-303
N-13
Tomiño
Barrantes
Cristelos
Solvado
Vilachán
Carregal de Arriba
Carregal de Abaixo
Saídes
Pexegueiro
Lubián
Reboreda
Campos
Nogueira
Cortes
Fontela
Soutelo
Avenida do Brasil
Avenida den Ordoñez
Os Medos
Vilar de Matos
Solaveiga
Gontije
Gamil
Vila Verde
Bemposta
Ratoeira
Cavada
Rua
Pedreira
Costa
Sauto do Monte
Cividade
Aspera
Cornes
Silva
Portunho
Valinha
Bacelo
Espinheirinho
Aberraga
Lamosa
Rio
Quinta
Couto
Lagoa
Castanhal
Igreja
Fonte Cruzeiro
Vila Mea
Chamosinhos
Monte das Chãs
Aerodromo do Cervaló
Além da Ponte
S. Pedro da Torre
Baixa
Carvalha
Outeiriño
Outeiro
Rego
Capela
Curtinhal
Sobreiro
Os Eidos de Abaixo
O Ramo
A Costa
O Ferreiro
Paredes
Santa Rosa
Outeiriño
A Gandariña
O Cotto
Vidancelle
A Granxola
A Tarrasteira
Os Bravos
Os Muños
Figueiro
O Lago
A Tomada
A Fonte
Espinheiro
A Igreja
Os Liñares
Os Bravos
A Requeirida
A Centinela
O Couto
Capela de San Roque
Paro da Torre
O Barrio de Triana
Fortaleza de Goián
Quinta das Ameirinhas
Quinta da Fervença
Corona do Piedo
A Ponte da Amizade
Loureiro
Serra
Formiga
Gandarela
Tomiño (Santa María)
Pazos
Lameira
O Val
O Camino Novo
O Rexidouro
O Barro
A Pedra
A Gándara
Vilar
A Cerca
Pousadela
Capela de San Miguel
Pedrafita
O Hospital
O Pazo
A Aldea
A Tomada
A Ponte
A Chán
O Freixoal
O Souto
O Troqal
Tahordela
Taboada (San Miguel)
O Bouzón
O Cruceiro
O Outeiro
A Estrada
Carras (San Martiño)
Amorín (San Xoán)
A Escala
A Arrotea
A Salgosa
A Rocha
O Solleiro
Os Muñiños
Bacelos
O Souto
A Cova
A Ponte
O Pedregal
O Mosteiro
O Tomeiro
O Xibao
A Pedra do Couto
San Bierto
Fondela (San Pedro)
Gabín
Sanomedio
Capela de San Antonio
Os Bravos
O Outeiro
A Aldea
Estas (Santiago)
San Sebastián
A Igreja
A Gándara
A Pedreira
O Caballar
A Igreja
A Bouzafria
Samuelle
O Foxo
A Fonte Seca
A Marco da Fontela
A Pereira
O Monte
A Corredoura
Vilapouca
Vilanova
Pademe
Malvas (Santiago)
A Lamina
O Souto
O Matelo
A Abelleira
O Gateño
Dices
Cotarelo
Pucino
Anta
Os Gaios
A Porrela
A Gandara
A Gandariña
Sobrada (San Salvador)
As Eiras
A Aldea
A Lagoa
Os Escampos
Torrón
A Toxeira
A Bouza Vala
A Bouzada
A Silvosa
Cristelos de Abaixo
Casa da Maruco
Vilamelín (San Bieito)
A Arrotea
O Castro
O Ral
Lubián
Pazarreira
Frians
A Chan de Pinera
Rias
A Ponte de Pedro
Pineiro (San Salvador)
O Bouzón
O Monte
Tahordela
O Troqal
O Souto
A Gándara
Pousadela
Pazos
Vilar
A Cerca
O Barro
A Pedra
O Val
O Rexidouro
O Xibao
A Pedra do Couto
Santa Rosa
Outeiriño
A Gandariña
Paredes
O Cotto
Vidancelle
A Granxola
A Tarrasteira
Os Bravos
Os Medos
Vilar de Matos
Solaveiga
Os Eidos de Abaixo
O Ferreiro
A Costa
O Ramo
A Igreja
Os Bravos
A Requeirida
A Centinela
O Couto
Capela de San Roque
Paro da Torre
O Barrio de Triana
Fortaleza de Goián
Quinta das Ameirinhas
Quinta da Fervença
Corona do Piedo
Cortes
Fontela
Avenida do Brasil
Avenida den Ordoñez
Tollo
A Calle
Soutelo
A Gándara
A Centinela
O Couto
Os Liñares
Espinheiro
Figueiro (San Martiño)
Os Muños
A Tomada
O Lago
A Fonte
Abadía de S. Campio
A Igreja
Os Medos
San Sebastián
Estas (Santiago)
A Igreja
Paredes
O Cotto
Vidancelle
A Granxola
A Tarrasteira
Os Bravos
Os Medos
Vilar de Matos
Solaveiga
Os Eidos de Abaixo
O Ferreiro
A Costa
O Ramo
Santa Rosa
Outeiriño
A Gandariña
O Cotto
Os Muñiños
Figueiro
O Lago
A Tomada
A Fonte
Espinheiro
A Igreja
Os Liñares
Os Bravos
A Requeirida
A Centinela
O Couto
Capela de San Roque
Paro da Torre
O Barrio de Triana
Fortaleza de Goián
Quinta das Ameirinhas
Quinta da Fervença
Corona do Piedo
Cortes
Fontela
Avenida do Brasil
Avenida den Ordoñez
Tollo
A Calle
Soutelo
A Gándara
A Centinela
O Couto
Os Liñares
Espinheiro
Figueiro (San Martiño)
Os Muñi

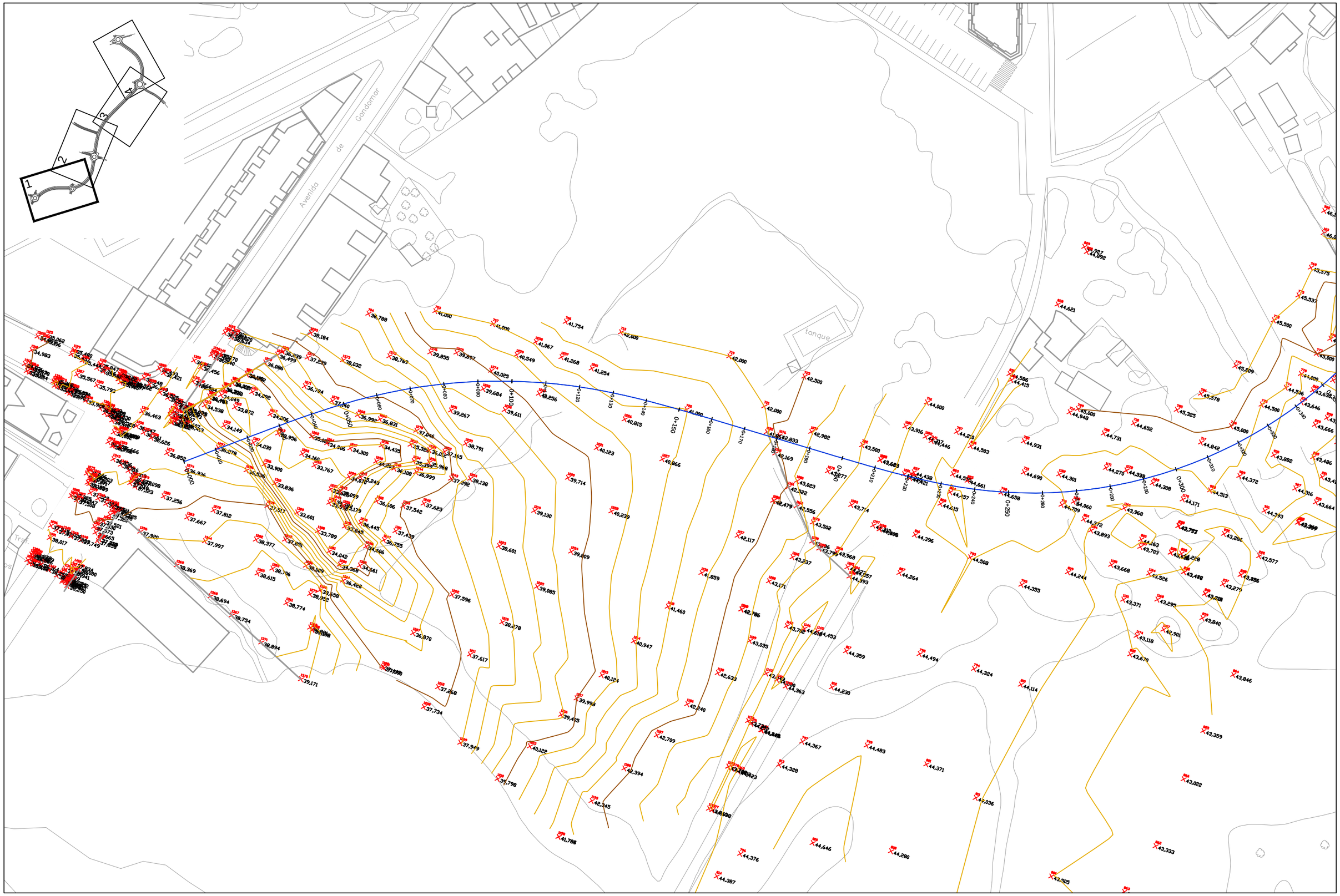

PROXECTO DE "MELLORA DA CONEXIÓN ENTRE A E.P.-3102 TOMIÑO-SABARÍS E A PO-344 Ó SEU PASO POLO NÚCLEO URBANO DE SEIXO (TOMIÑO)". EXPTE.: 2016013222

ENXEÑEIROS AUTORES DO PROXECTO

SANTIAGO N. LÓPEZ FONTÁN
COLEXIADO Nº 16.856

ALEJANDRO FRANZA AYUDE
COLEXIADO Nº 30.421

A DIRECTORA DO PROXECTO

NOEMÍ ROMERO NIETO

POLA PROPIEDADE

DEPUTACIÓN PONTEVEDRA

EMPRESA CONSULTORA

PETTRA
PLANS ESTRATEXICOS TERRITORIAIS DE TRANSPORTE E AMBIENTAIS

ESCALAS GRÁFICAS

E: 1:1000

0 5 10 15 20 25m

DEBUXADO POR
DELINEACIÓN PETTRA

COMPROBADO POR
ALEJANDRO FRANZA AYUDE

SUSTITÚE A

CÓDIGO PLANO
2097PY002 R01
P2_Estado_actual_Topografia.dwg

DESIGNACIÓN
ESTADO ACTUAL

DATA
OUTUBRO 2016

PLANO Nº 2

FOLLA 1 DE 4

PLANS ESTRATEXICOS TERRITORIAIS DE TRANSPORTE E AMBIENTAIS

C/ EDUARDO, 20-DUPLEX-PLANTA, 36203 VIGO - PONTEVEDRA, TFNOS: 986/441106, FAX: 986/441106, C.I.F. B-36873079 Inscrita en el Registro Mercantil Tomo 2484, Libro 2484, Folio 1, Sección 8, Hoja PO-38005, Inscripción 1ª, pettra@pettra.es

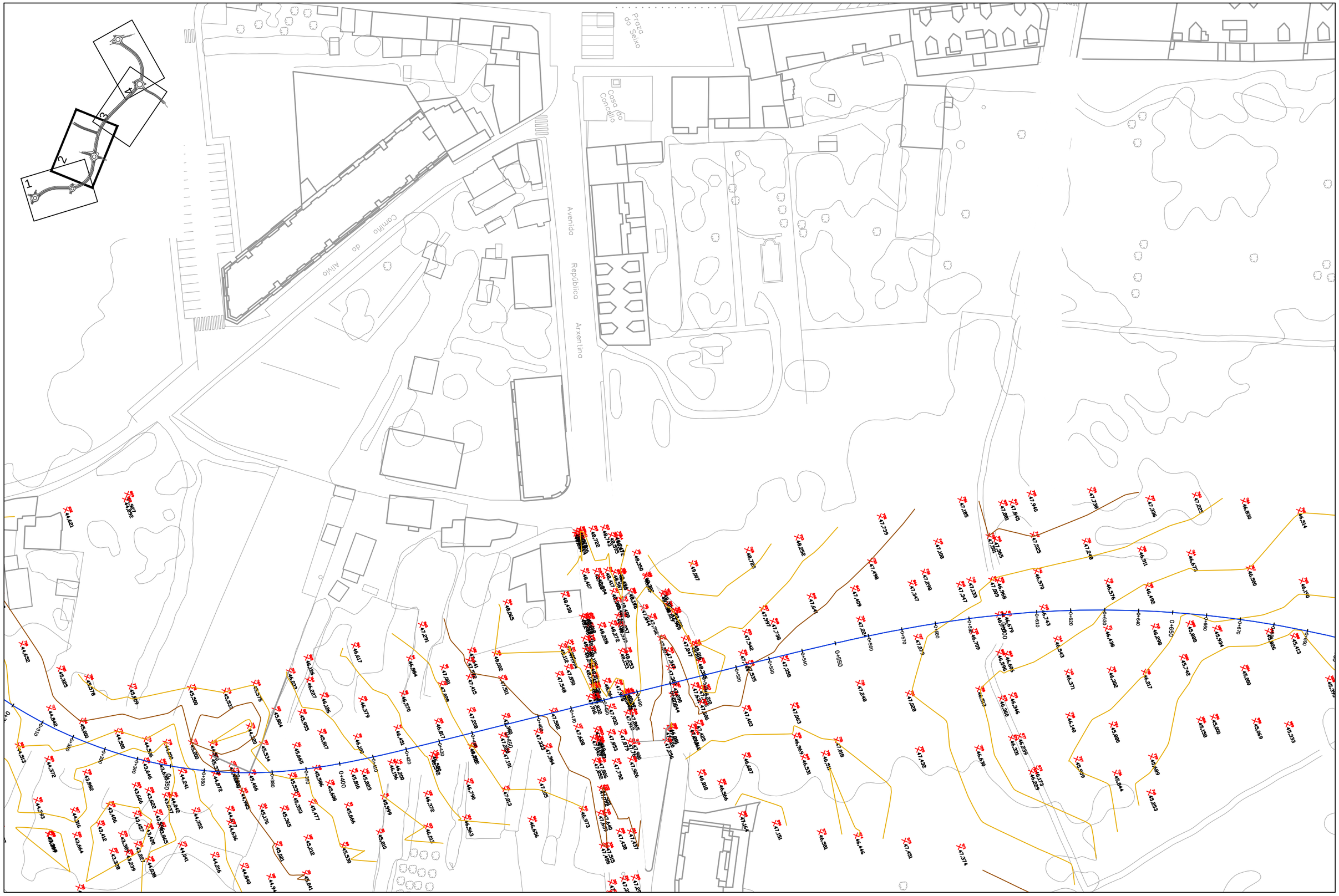

PROXECTO DE "MELLORA DA CONEXIÓN ENTRE A E.P.-3102 TOMIÑO-SABARÍS E A PO-344 Ó SEU PASO POLO NÚCLEO URBANO DE SEIXO (TOMIÑO)". EXPTE.: 2016013222

ENXEÑEIROS AUTORES DO PROXECTO

SANTIAGO N. LÓPEZ FONTÁN
COLEXIADO Nº 16.856

ALEJANDRO FRANZA AYUDE
COLEXIADO Nº 30.421

A DIRECTORA DO PROXECTO

NOEMÍ ROMERO NIETO

POLA PROPIEDADE

DEPUTACIÓN PONTEVEDRA

EMPRESA CONSULTORA

PETTRA
PLANS ESTRATEXICOS TERRITORIAIS DE TRANSPORTE E AMBIENTAIS

ESCALAS GRÁFICAS

E: 1:1000

0 5 10 15 20 25m

DEBUXADO POR
DELINEACIÓN PETTRA

COMPROBADO POR
ALEJANDRO FRANZA AYUDE

SUSTITÚE A

CÓDIGO PLANO
2097PY002 R01
P2_Estado_actual_Topografia.dwg

DESIGNACIÓN
ESTADO ACTUAL

DATA
OUTUBRO 2016

PLANO Nº 2

FOLLA 2 DE 4

PLANS ESTRATEXICOS TERRITORIAIS DE TRANSPORTE E AMBIENTAIS

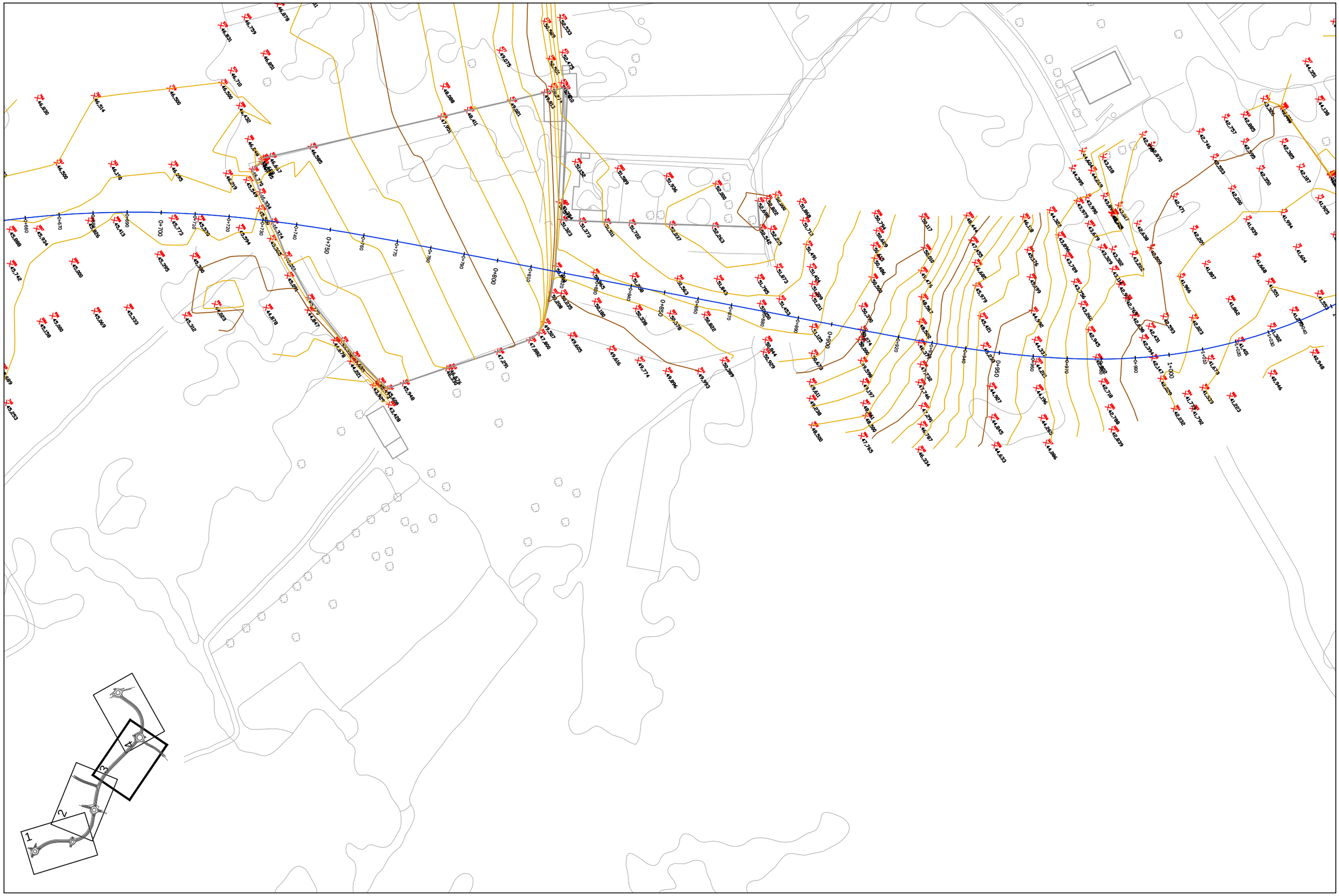

PROXECTO DE "MELLORA DA CONEXIÓN ENTRE A E.P.-3102 TOMIÑO-SABARÍS E A PO-344 Ó SEU PASO POLO NÚCLEO URBANO DE SEIXO (TOMIÑO)". EXPTE.: 2016013222

ENXEÑEIROS AUTORES DO PROXECTO

SANTIAGO N. LÓPEZ FONTÁN
COLEXIADO Nº 16.856

ALEJANDRO FRANZA AYUDE
COLEXIADO Nº 30.421

A DIRECTORA DO PROXECTO

NOEMÍ ROMERO NIETO

POLA PROPIEDADE

DEPUTACIÓN PONTEVEDRA

EMPRESA CONSULTORA

PETTRA
PLANS ESTRATÉXICOS TERRITORIAIS DE TRANSPORTE E AMBIENTAIS

ESCALAS GRÁFICAS

E: 1:1000

0 5 10 15 20 25m

DEBUXADO POR
DELINEACIÓN PETTRA

COMPROBADO POR
ALEJANDRO FRANZA AYUDE

SUSTITÚE A

CÓDIGO PLANO
2097PY002 R01
P2_Estado_actual_Topografia.dwg

DESIGNACIÓN
ESTADO ACTUAL

DATA
OUTUBRO 2016

PLANO Nº 2

FOLLA 3 DE 4

PLANS ESTRATÉXICOS TERRITORIAIS DE TRANSPORTE E AMBIENTAIS

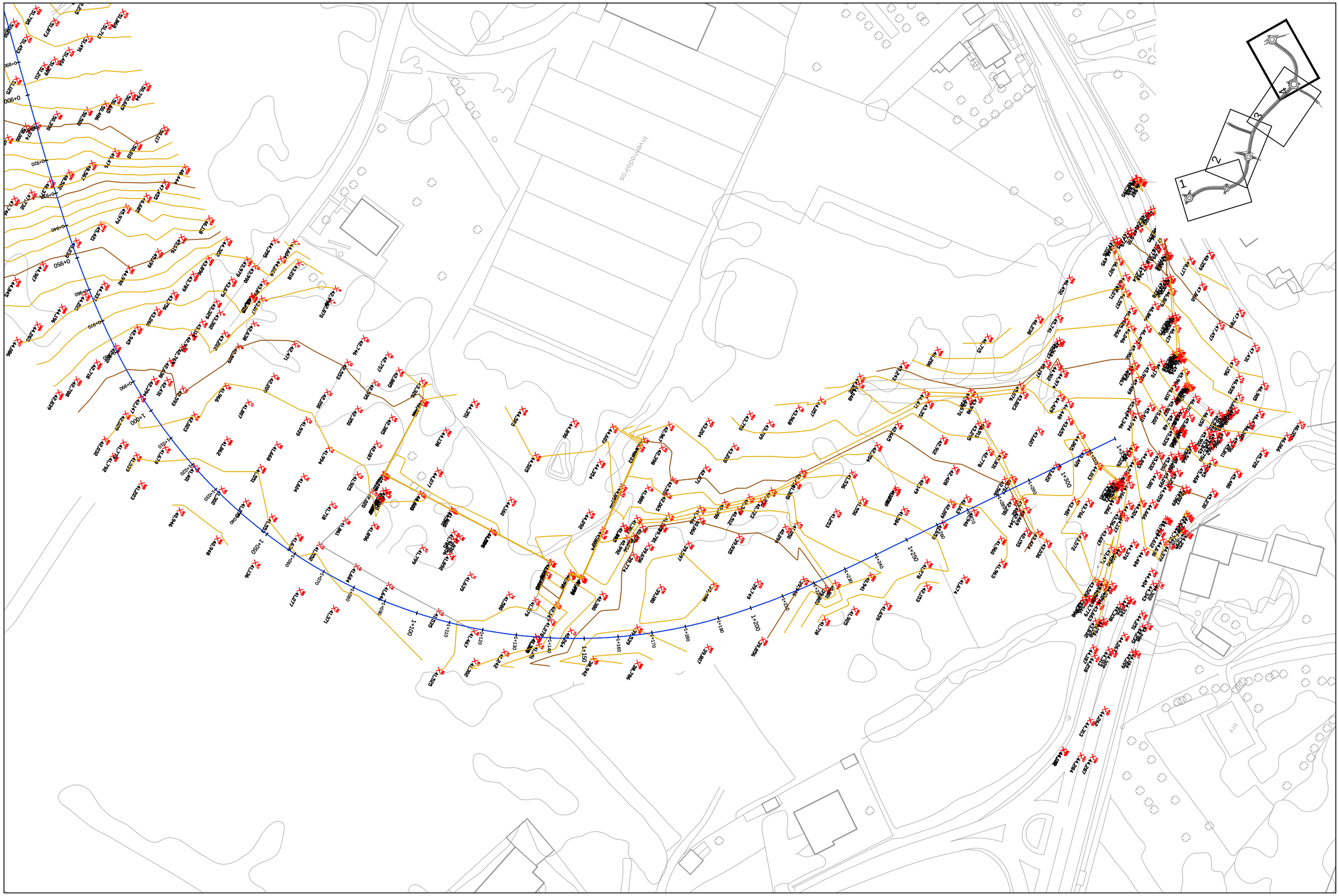

PROXECTO DE "MELLORA DA CONEXIÓN ENTRE A E.P.-3102 TOMIÑO-SABARÍS E A PO-344 Ó SEU PASO POLO NÚCLEO URBANO DE SEIXO (TOMIÑO)". EXPTE.: 2016013222

ENXEÑEIROS AUTORES DO PROXECTO

SANTIAGO N. LÓPEZ FONTÁN
COLEXIADO Nº 16.856

ALEJANDRO FRANZA AYUDE
COLEXIADO Nº 30.421

A DIRECTORA DO PROXECTO

NOEMÍ ROMERO NIETO

POLA PROPIEDADE

DEPUTACIÓN PONTEVEDRA

EMPRESA CONSULTORA

PETTRA
PLANS ESTRATEXICOS TERRITORIAIS DE TRANSPORTE E AMBIENTAIS

ESCALAS GRÁFICAS

E: 1:1000

0 5 10 15 20 25m

DEBUXADO POR
DELINEACIÓN PETTRA

COMPROBADO POR
ALEJANDRO FRANZA AYUDE

SUSTITÚE A

CÓDIGO PLANO
2097PY002 R01
P2_Estado_actual_Topografia.dwg

DESIGNACIÓN
ESTADO ACTUAL

DATA
OUTUBRO 2016

PLANO Nº 2

FOLLA 4 DE 4

PLANS ESTRATEXICOS TERRITORIAIS DE TRANSPORTE E AMBIENTAIS

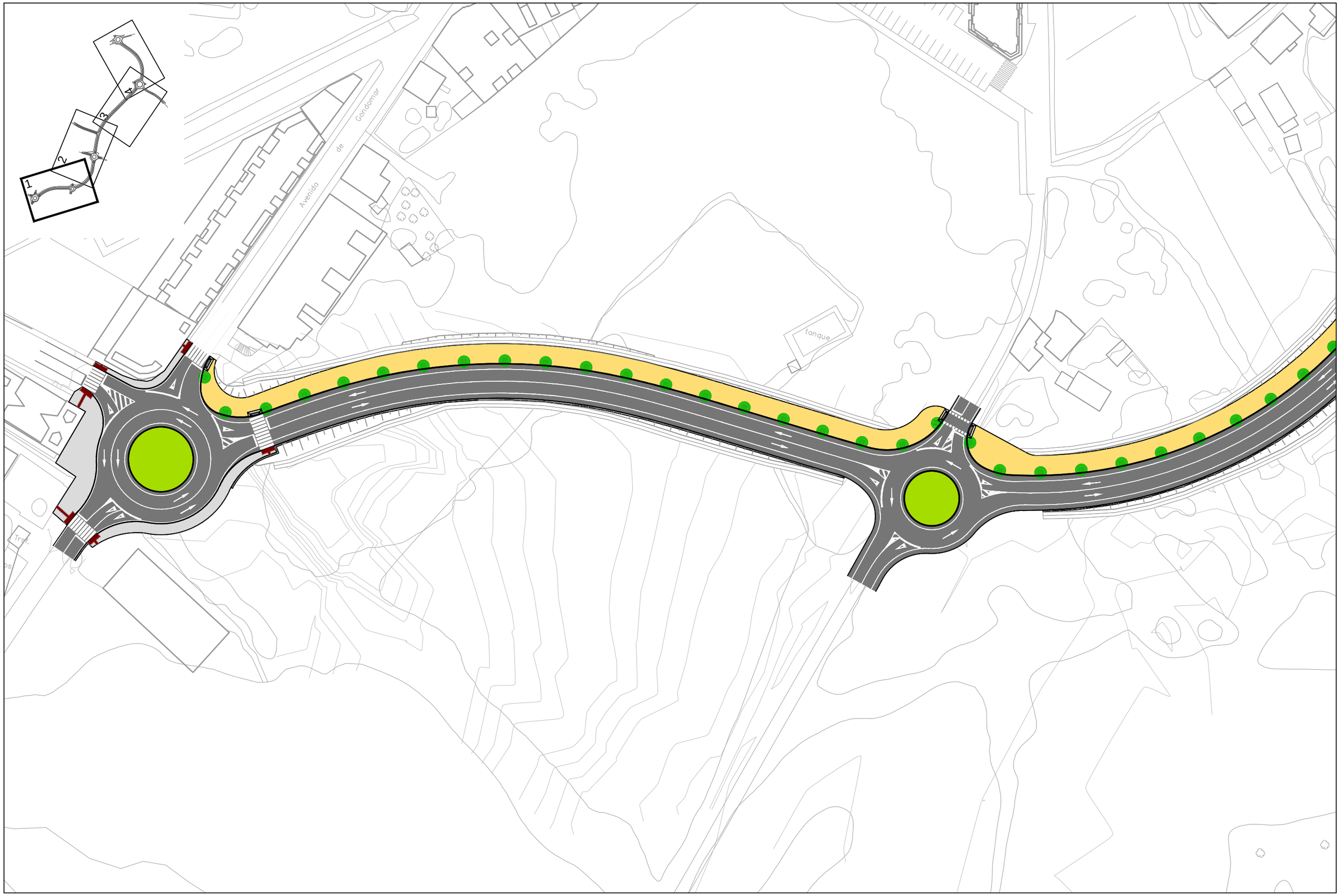

PROXECTO DE "MELLORA DA CONEXIÓN ENTRE A E.P.-3102 TOMIÑO-SABARÍS E A PO-344 Ó SEU PASO POLO NÚCLEO URBANO DE SEIXO (TOMIÑO)". EXPTE.: 2016013222

ENXEÑEIROS AUTORES DO PROXECTO

SANTIAGO N. LÓPEZ FONTÁN
COLEXIADO Nº 16.856

ALEJANDRO FRANZA AYUDE
COLEXIADO Nº 30.421

A DIRECTORA DO PROXECTO

NOEMÍ ROMERO NIETO

POLA PROPIEDADE

DEPUTACIÓN PONTEVEDRA

EMPRESA CONSULTORA

PETTRA
PLANS ESTRATÉXICOS TERRITORIAIS DE TRANSPORTE E AMBIENTAIS

ESCALAS GRÁFICAS

E: 1:1000

0 5 10 15 20 25m

DEBUXADO POR
DELINEACIÓN PETTRA

COMPROBADO POR
ALEJANDRO FRANZA AYUDE

SUSTITÚE A

CÓDIGO PLANO
2097PY002 R01
P3_Plano_conxunto.dwg

DESIGNACIÓN
PLANO DE CONXUNTO

DATA
OUTUBRO 2016

PLANO Nº 3

FOLLA 1 DE 4

PLANS ESTRATÉXICOS TERRITORIAIS DE TRANSPORTE E AMBIENTAIS

C/ ECUADOR, 26-ENTRESUELO, 36203 VIGO - PONTEVEDRA, TFNO: 986/411185, FAX: 986/411186, C.I.F. B-36872079 Inscrita en el Registro Mercantil Tomo 2486, Libro 2484, Folio 1, Sección 8, Hoja PO-36006, Inscripción 1ª, petra@petra.es

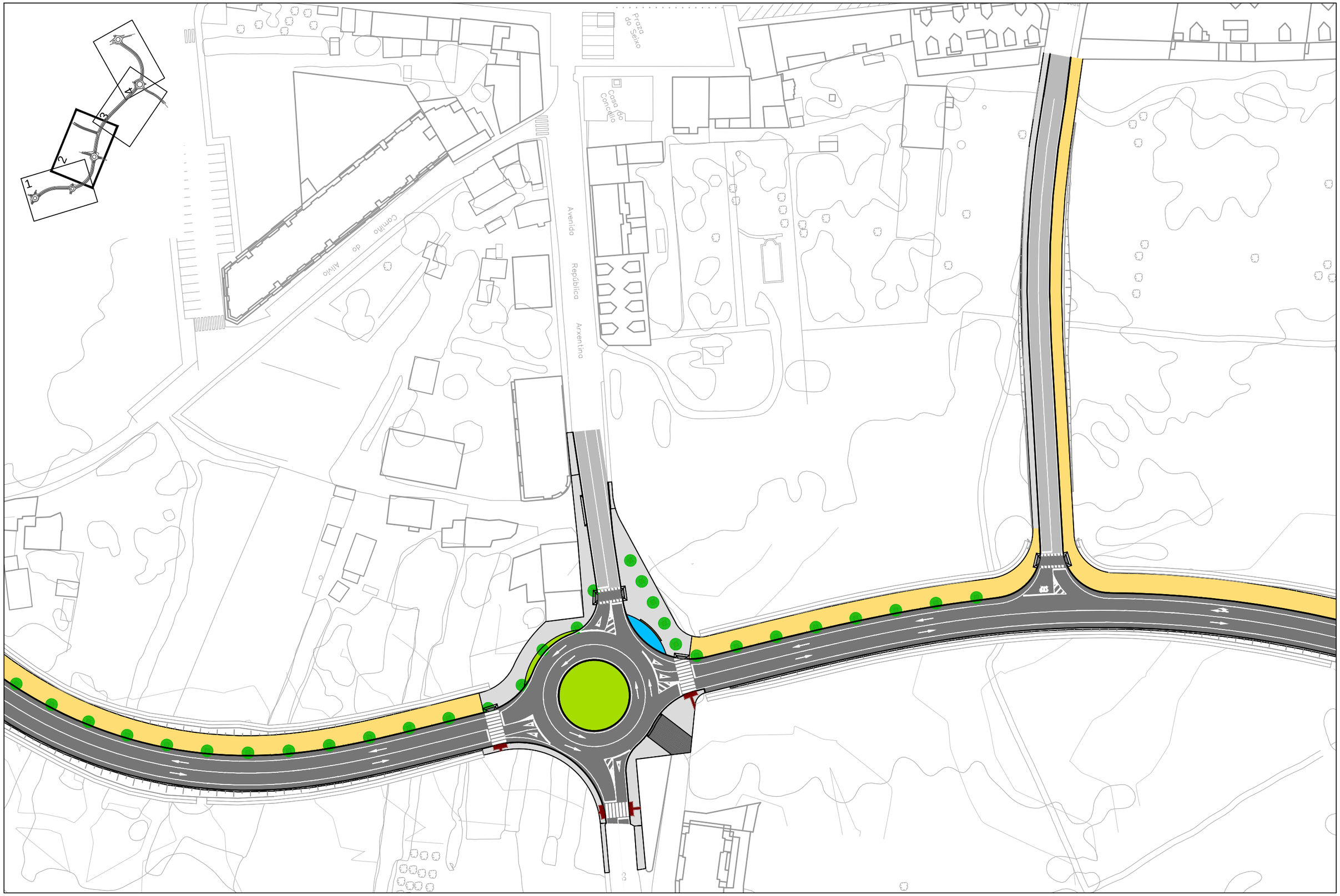

PROXECTO DE "MELLORA DA CONEXIÓN ENTRE A E.P.-3102 TOMIÑO-SABARÍS E A PO-344 Ó SEU PASO POLO NÚCLEO URBANO DE SEIXO (TOMIÑO)". EXPTE.: 2016013222

ENXEÑEIROS AUTORES DO PROXECTO

SANTIAGO N. LÓPEZ FONTÁN
COLEXIADO Nº 16.856

ALEJANDRO FRANZA AYUDE
COLEXIADO Nº 30.421

A DIRECTORA DO PROXECTO

NOEMÍ ROMERO NIETO

POLA PROPIEDADE

DEPUTACIÓN PONTEVEDRA

EMPRESA CONSULTORA

PETTRA
PLANS ESTRATEXICOS TERRITORIAIS DE TRANSPORTE E AMBIENTAIS

ESCALAS GRÁFICAS

E: 1:1000

0 5 10 15 20 25m

DEBUXADO POR
DELINEACIÓN PETTRA

COMPROBADO POR
ALEJANDRO FRANZA AYUDE

SUSTITÚE A

CÓDIGO PLANO
2097P1002 R01
P3_Plano_conxunto.dwg

DESIGNACIÓN
PLANO DE CONXUNTO

DATA
OUTUBRO 2016

PLANO Nº 3

FOLLA 2 DE 4

PLANS ESTRATEXICOS TERRITORIAIS DE TRANSPORTE E AMBIENTAIS

C/ ECUADOR, 20-ENTRESUELO, 36203 VIGO - PONTEVEDRA, TFNO: 986/411186, FAX: 986/411186, C.I.F.: B-36872279 inscrita en el Registro Mercantil Tomo 2486, Libro 2486, Folio 1, Sección 8, Hoja PO-30000, Inscripción 1ª. petta@pettra.es

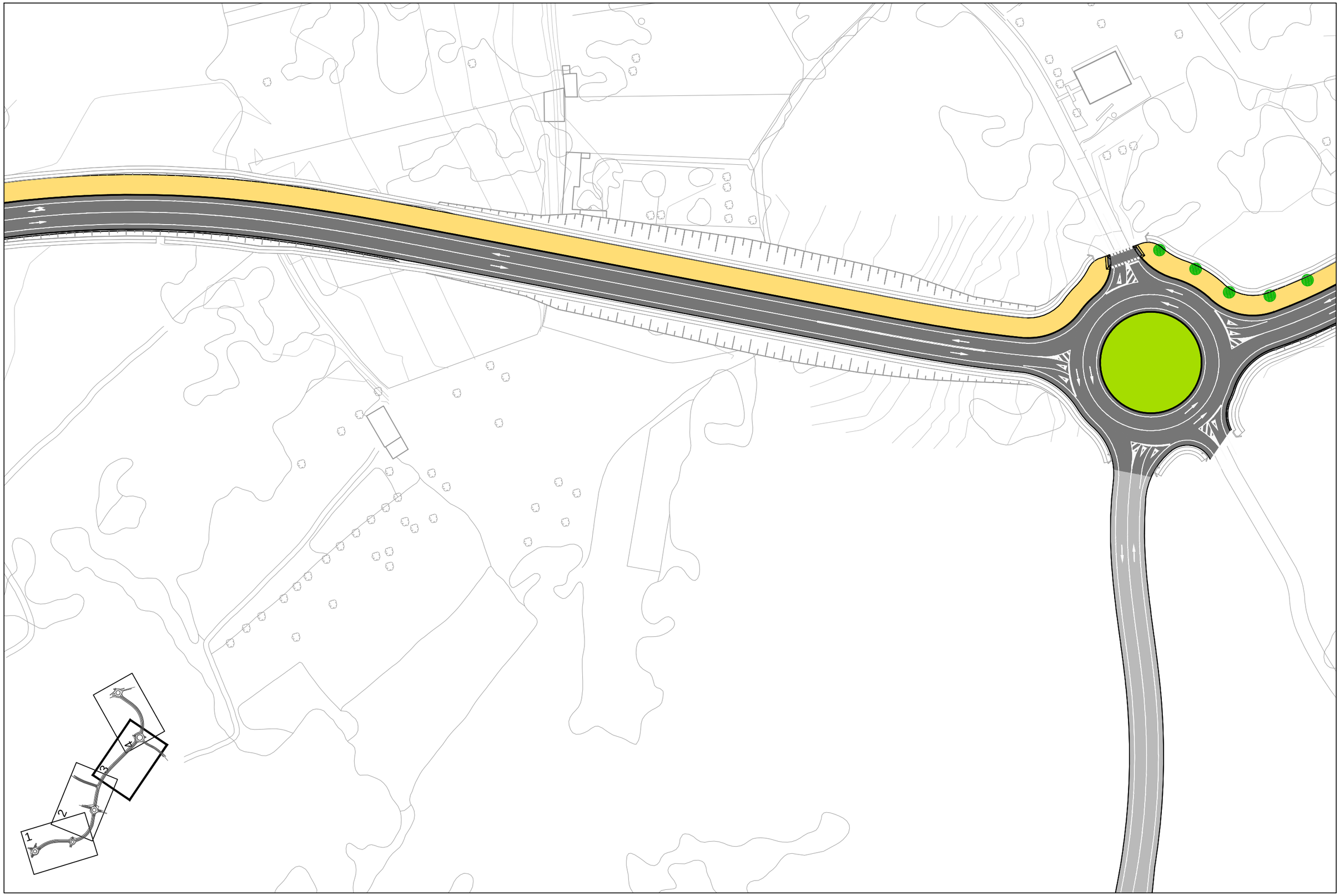

PROXECTO DE "MELLORA DA CONEXIÓN ENTRE A E.P.-3102 TOMIÑO-SABARÍS E A PO-344 Ó SEU PASO POLO NÚCLEO URBANO DE SEIXO (TOMIÑO)". EXPTE.: 2016013222

ENXEÑEIROS AUTORES DO PROXECTO

SANTIAGO N. LÓPEZ FONTÁN
COLEXIADO Nº 16.856

ALEJANDRO FRANZA AYUDE
COLEXIADO Nº 30.421

A DIRECTORA DO PROXECTO

NOEMÍ ROMERO NIETO

POLA PROPIEDADE

DEPUTACIÓN PONTEVEDRA

EMPRESA CONSULTORA

PETTRA
PLANS ESTRATÉXICOS TERRITORIAIS DE TRANSPORTE E AMBIENTAIS

ESCALAS GRÁFICAS

E: 1:1000

0 5 10 15 20 25m

DEBUXADO POR
DELINEACIÓN PETTRA

COMPROBADO POR
ALEJANDRO FRANZA AYUDE

SUSTITÚE A

CÓDIGO PLANO
2097PY002 R01
P3_Plano_conxunto.dwg

DESIGNACIÓN
PLANO DE CONXUNTO

DATA
OUTUBRO 2016

PLANO Nº 3

FOLLA 3 DE 4

PLANS ESTRATÉXICOS TERRITORIAIS DE TRANSPORTE E AMBIENTAIS

C/ ECUADOR, 26-ENTRESUELO, 36203 VIGO - PONTEVEDRA. TFNO: 986/411185. FAX: 986/411186. C.I.F. B-36872979 Inscrita en el Registro Mercantil Tomo 2486, Libro 2486, Folio 1, Sección 8, Hoja PO-36006, Inscripción 1ª. petra@petra.es

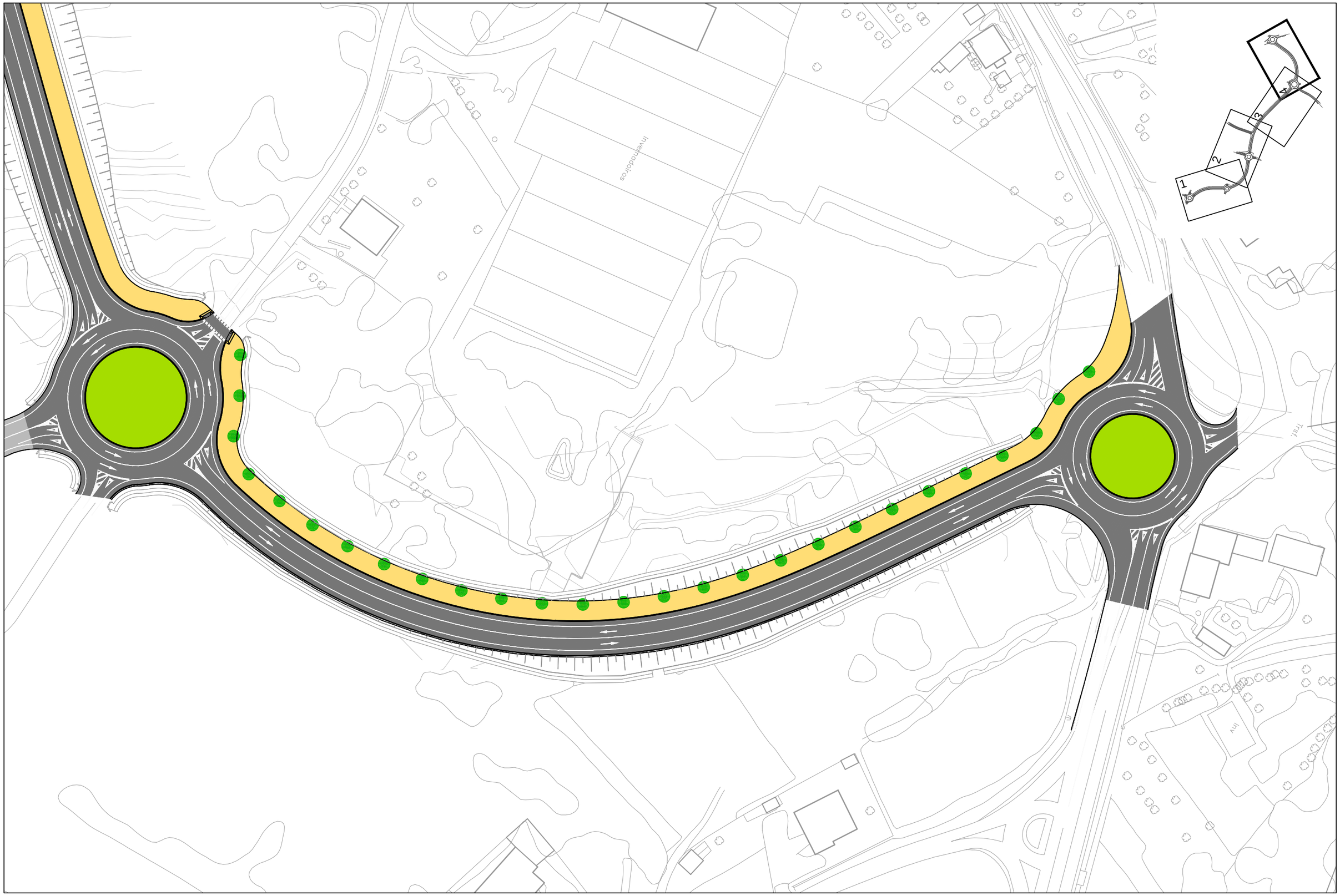

PROXECTO DE "MELLORA DA CONEXIÓN ENTRE A E.P.-3102 TOMIÑO-SABARÍS E A PO-344 Ó SEU PASO POLO NÚCLEO URBANO DE SEIXO (TOMIÑO)". EXPTE.: 2016013222

ENXEÑEIROS AUTORES DO PROXECTO

SANTIAGO N. LÓPEZ FONTÁN
COLEXIADO Nº 16.856

ALEJANDRO FRANZA AYUDE
COLEXIADO Nº 30.421

A DIRECTORA DO PROXECTO

NOEMÍ ROMERO NIETO

POLA PROPIEDADE

DEPUTACIÓN PONTEVEDRA

EMPRESA CONSULTORA

PETTRA
PLANS ESTRATEXICOS TERRITORIAIS DE TRANSPORTE E AMBIENTAIS

ESCALAS GRÁFICAS

E: 1:1000

0 5 10 15 20 25m

DEBUXADO POR
DELINEACIÓN PETTRA

COMPROBADO POR
ALEJANDRO FRANZA AYUDE

SUSTITÚE A

CÓDIGO PLANO
2097PY002 R01
P3_Plano_conxunto.dwg

DESIGNACIÓN
PLANO DE CONXUNTO

DATA
OUTUBRO 2016

PLANO Nº 3

FOLLA 4 DE 4

PLANS ESTRATEXICOS TERRITORIAIS DE TRANSPORTE E AMBIENTAIS

C/ ECUADOR, 26-OUTEIRO,PTA. 36203 VIGO - PONTEVEDRA. TFNO. 986/411185. FAX: 986/411186. C.I.F. B-36872379 Inscrita en el Registro Mercantil Tomo 2486, Libro 2484, Folio 1, Sección 8, Hoja PO-36006, Inscripción 1ª. petra@petra.es

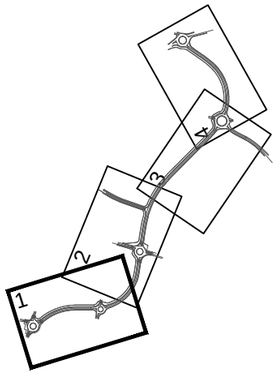

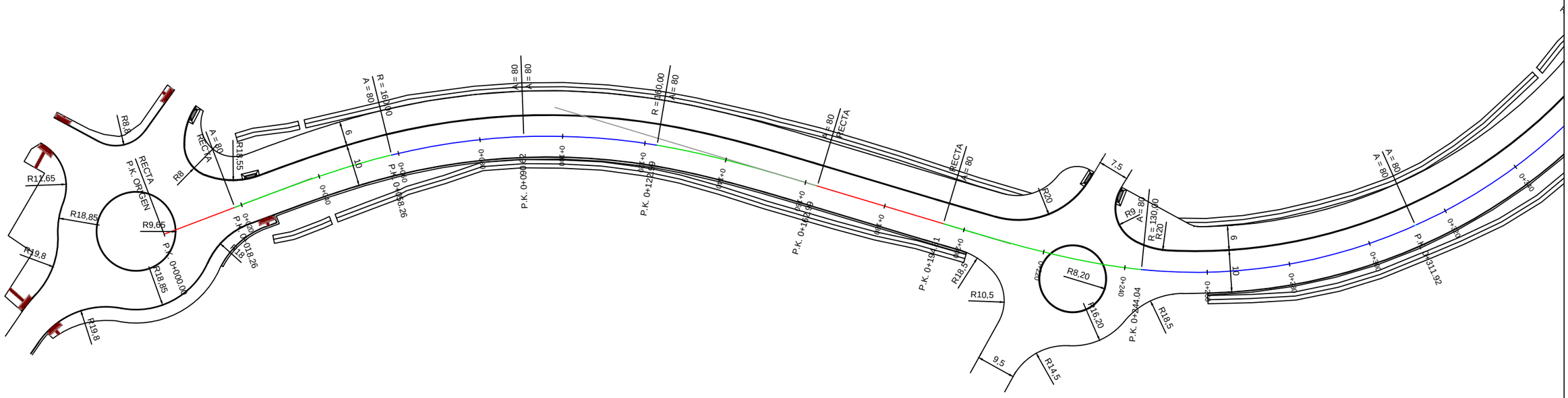

PROXECTO DE "MELLORA DA CONEXIÓN ENTRE A E.P.-3102 TOMIÑO-SABARÍS E A PO-344 Ó SEU PASO POLO NÚCLEO URBANO DE SEIXO (TOMIÑO)". EXPTE.: 2016013222

ENXEÑEIROS AUTORES DO PROXECTO

SANTIAGO N. LÓPEZ FONTÁN
COLEXIADO Nº 16.856

ALEJANDRO FRANZA AYUDE
COLEXIADO Nº 30.421

A DIRECTORA DO PROXECTO

NOEMÍ ROMERO NIETO

POLA PROPIEDADE

DEPUTACIÓN PONTEVEDRA

EMPRESA CONSULTORA

PETTRA
PLANS ESTRATEXICOS TERRITORIAIS DE TRANSPORTE E AMBIENTAIS

ESCALAS GRÁFICAS

E: 1:1000

0 5 10 15 20 25m

DEBUXADO POR
DELINEACIÓN PETTRA

COMPROBADO POR
ALEJANDRO FRANZA AYUDE

SUSTITÚE A

CÓDIGO PLANO
2097PY002 R01
P4.1_Trazado.dwg

DESIGNACIÓN
TRAZADO EN PLANTA

DATA
OUTUBRO 2016

PLANO Nº 4.1

FOLLA 1 DE 4

PLANS ESTRATEXICOS TERRITORIAIS DE TRANSPORTE E AMBIENTAIS

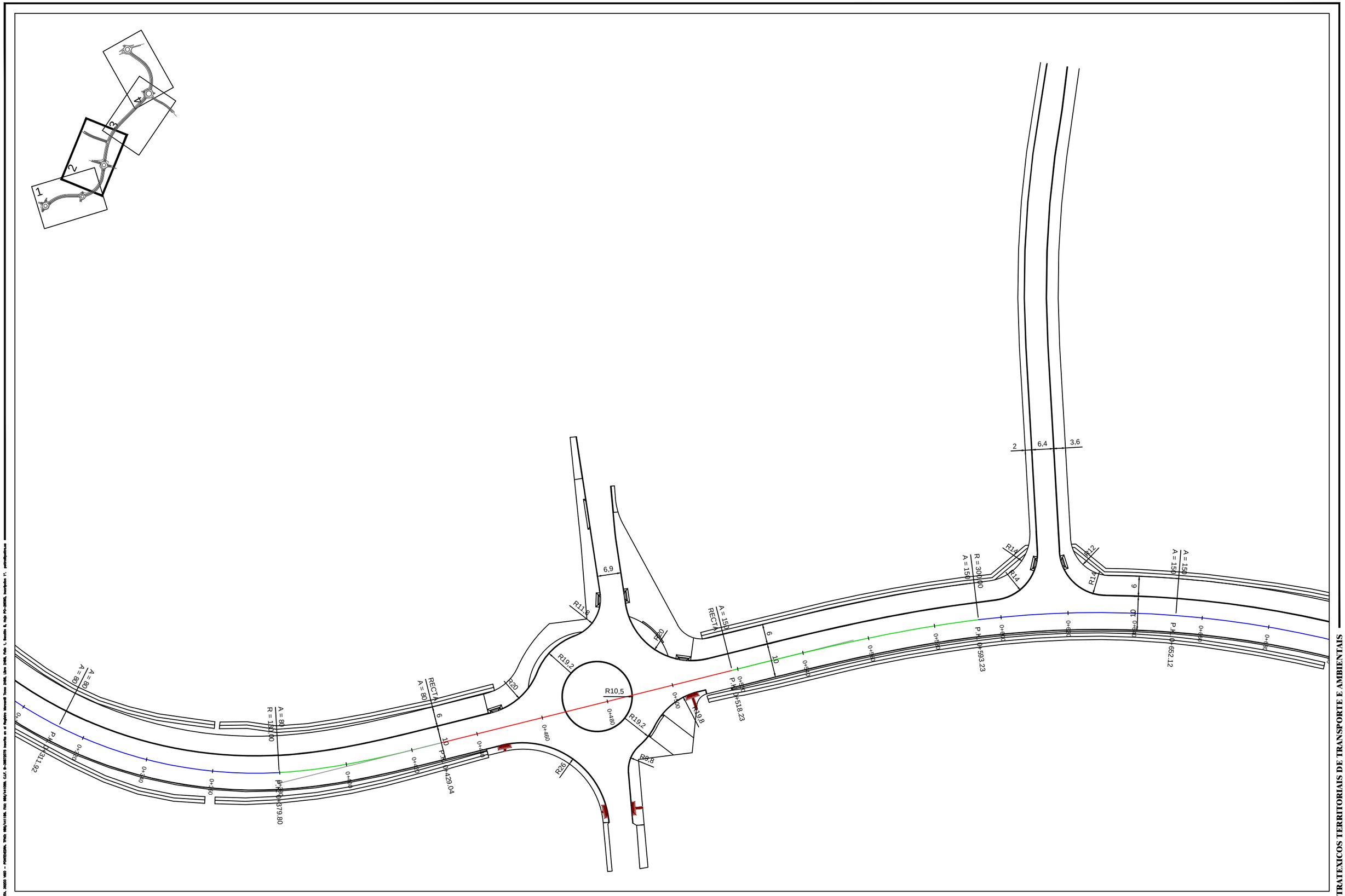

PROXECTO DE "MELLORA DA CONEXIÓN ENTRE A E.P.-3102 TOMIÑO-SABARÍS E A PO-344 Ó SEU PASO POLO NÚCLEO URBANO DE SEIXO (TOMIÑO)". EXPTE.: 2016013222

ENXEÑEIROS AUTORES DO PROXECTO

SANTIAGO N. LÓPEZ FONTÁN
COLEXIADO Nº 16.856

ALEJANDRO FRANZA AYUDE
COLEXIADO Nº 30,421

A DIRECTORA DO PROXECTO

NOEMÍ ROMERO NIETO

POLA PROPIEDADE

DEPUTACIÓN PONTEVEDRA

EMPRESA CONSULTORA

PETTRA
PLANS ESTRATEXICOS TERRITORIAIS DE TRANSPORTE E AMBIENTAIS

ESCALAS GRÁFICAS

E: 1:1000

0 5 10 15 20 25m

DEBUXADO POR
DELINEACIÓN PETTRA

COMPROBADO POR
ALEJANDRO FRANZA AYUDE

SUSTITÚE A

CÓDIGO PLANO
2097PY002 R01
P4.1_Trazado.dwg

DESIGNACIÓN

TRAZADO EN PLANTA

DATA

OUTUBRO 2016

PLANO Nº 4.1

FOLLA 2 DE 4

PLANS ESTRATEXICOS DE TRANSPORTE E AMBIENTAIS

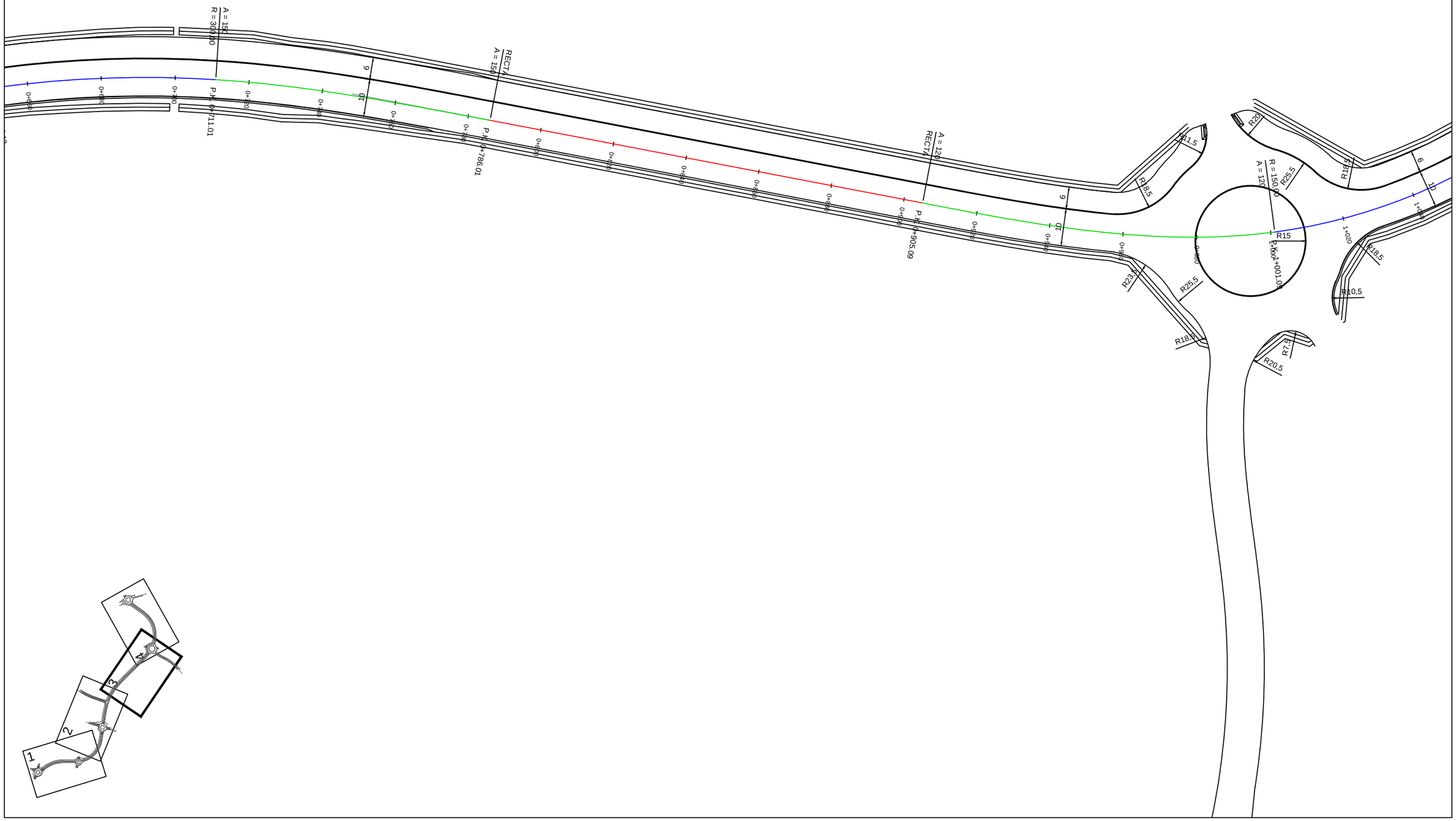

PROXECTO DE "MELLORA DA CONEXIÓN ENTRE A E.P.-3102 TOMIÑO-SABARÍS E A PO-344 Ó SEU PASO POLO NÚCLEO URBANO DE SEIXO (TOMIÑO)". EXPTE.: 2016013222

ENXEÑEIROS AUTORES DO PROXECTO

SANTIAGO N. LÓPEZ FONTÁN
COLEXIADO Nº 16.856

ALEJANDRO FRANZA AYUDE
COLEXIADO Nº 30.421

A DIRECTORA DO PROXECTO

NOEMÍ ROMERO NIETO

POLA PROPIEDADE

DEPUTACIÓN PONTEVEDRA

EMPRESA CONSULTORA

PETTRA
PLANS ESTRATEXICOS TERRITORIAIS DE TRANSPORTE E AMBIENTAIS

ESCALAS GRÁFICAS

E: 1:1000

0 5 10 15 20 25m

DEBUXADO POR
DELINEACIÓN PETTRA

COMPROBADO POR
ALEJANDRO FRANZA AYUDE

SUSTITÚE A

CÓDIGO PLANO
2097PY002 R01
P4.1_Trazado.dwg

DESIGNACIÓN

TRAZADO EN PLANTA

DATA

OUTUBRO 2016

PLANO Nº 4.1

FOLLA 3 DE 4

PLANS ESTRATEXICOS TERRITORIAIS DE TRANSPORTE E AMBIENTAIS

C/ EDUARDO, 20-DUPLICADO,ATICO, 36203 VIGO - PONTEVEDRA, TFNOS: 986/411106, FAX: 986/411106, C.I.F. B-36873079 Inscrita en el Registro Mercantil Tomo 2484, Libro 2484, Folio 1, Sección 8, Hoja PO-28003, Inscripción 1ª, pettra@pettra.es

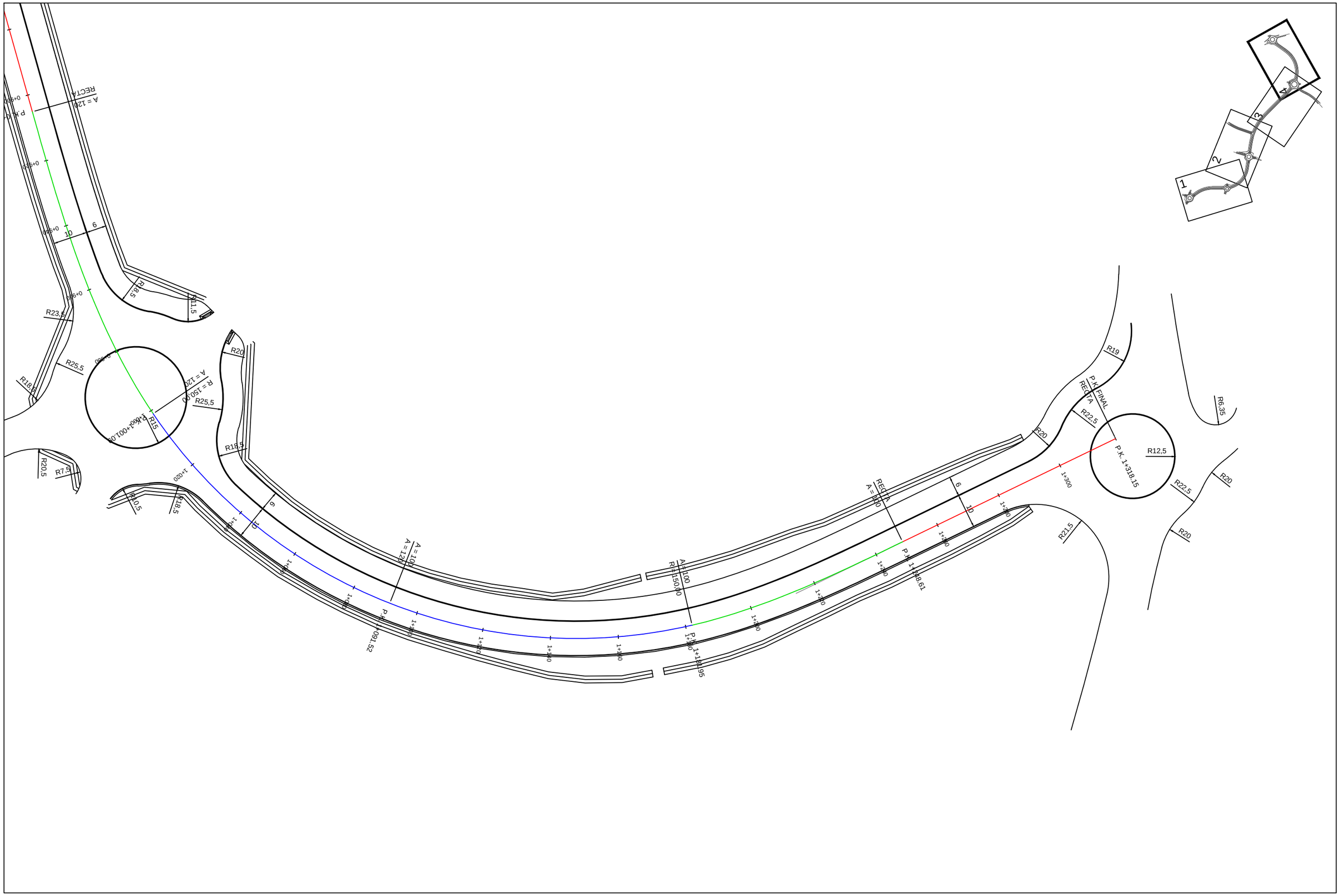

PROXECTO DE "MELLORA DA CONEXIÓN ENTRE A E.P.-3102 TOMIÑO-SABARÍS E A PO-344 Ó SEU PASO POLO NÚCLEO URBANO DE SEIXO (TOMIÑO)". EXPTE.: 2016013222

ENXEÑEIROS AUTORES DO PROXECTO
SANTIAGO N. LÓPEZ FONTÁN
COLEXIADO Nº 16.856
ALEJANDRO FRANZA AYUDE
COLEXIADO Nº 30.421

A DIRECTORA DO PROXECTO
NOEMÍ ROMERO NIETO

POLA PROPIEDADE
DEPUTACIÓN PONTEVEDRA

EMPRESA CONSULTORA
PETTRA
PLANS ESTRATEXICOS TERRITORIAIS DE TRANSPORTE E AMBIENTAIS

ESCALAS GRÁFICAS
E: 1:1000
0 5 10 15 20 25m

DEBUXADO POR
DELINEACIÓN PETTRA
COMPROBADO POR
ALEJANDRO FRANZA AYUDE

SUSTITÚE A

CÓDIGO PLANO
2097PY002 R01
P4.1_Trazado.dwg

DESIGNACIÓN
TRAZADO EN PLANTA

DATA
OUTUBRO 2016

PLANO Nº 4.1
FOLLA 4 DE 4

PLANS ESTRATEXICOS TERRITORIAIS DE TRANSPORTE E AMBIENTAIS

C/ EDUARDO, 20-DUPLEX-ATIC. 36203 VIGO - PONTEVEDRA. TFNO: 986/441186. FAX: 986/441005. CIF: B-36873079 Inscrita en el Registro Mercantil Tomo 2484, Libro 2484, Folio 1, Sección 8, Hoja PO-39005, Inscripción 1. petrafe@ptra.es

Perfil Longitudinal: Variante Seixo Alineación
Escalas - V: 100 H:500

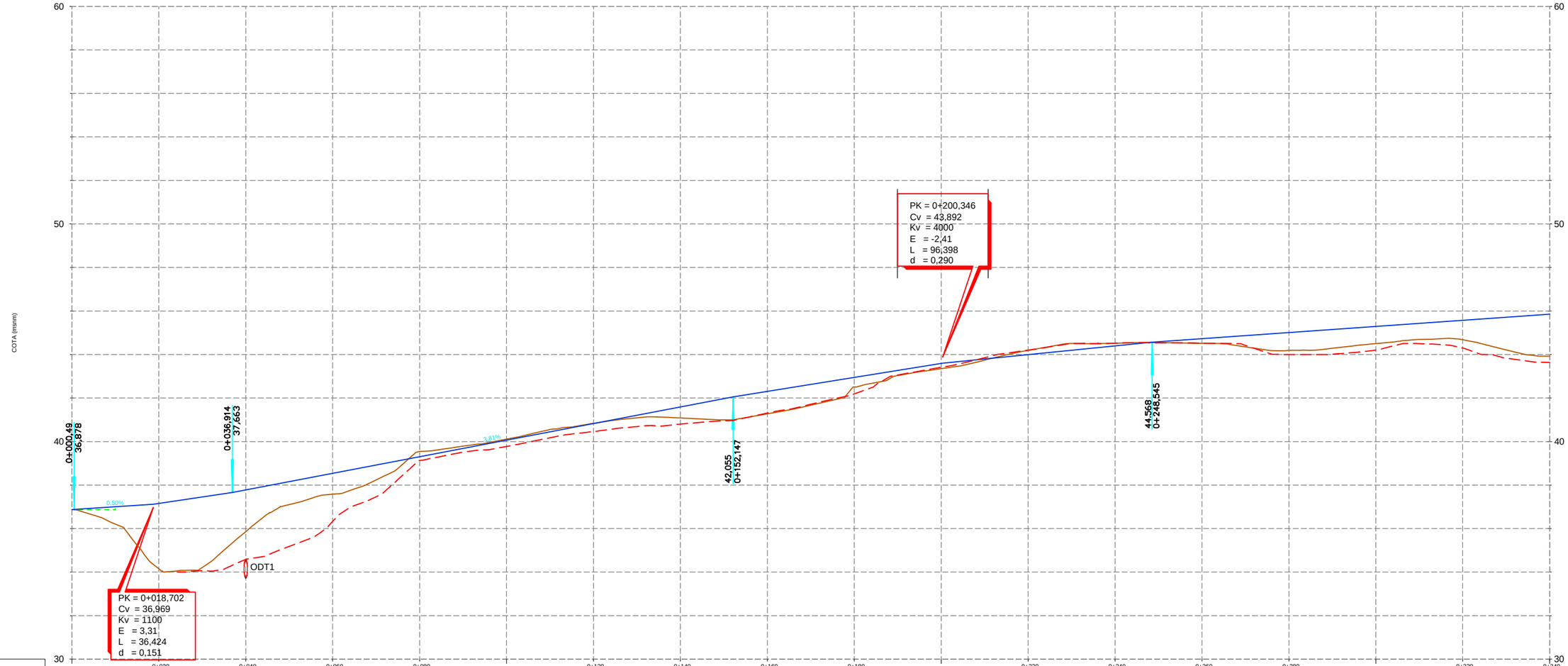

P.K.	0+000	0+020	0+040	0+060	0+080	0+100	0+120	0+140	0+160	0+180	0+200	0+220	0+240	0+260	0+280	0+300	0+320	0+340
DISTANCIA - AL ORIGEN	0,00	20,00	40,00	60,00	80,00	100,00	120,00	140,00	160,00	180,00	200,00	220,00	240,00	260,00	280,00	300,00	320,00	340,00
COTA-TERRENO	36,88	34,16	35,86	37,58	39,55	40,11	40,84	41,08	41,27	42,51	43,35	44,19	44,52	44,51	44,19	44,50	44,67	43,92
COTA-RASANTE	36,88	37,15	37,78	38,54	39,31	40,07	40,83	41,59	42,35	43,02	43,59	44,07	44,44	44,73	45,01	45,28	45,57	45,89
COTA ROJA	0,00	2,99	1,93	0,96	0,24	0,05	0,01	0,51	1,07	0,51	0,24	0,12	0,08	0,21	0,82	0,79	0,89	1,93

GEOMETRÍA VERTICAL				
L: 0,42m	L: 36,42m	L: 115,23m	L: 96,40m	L: 226,15m

P.K. |0+000| 0+020 0+040 0+060 0+080 |0+100| 0+120 0+140 0+160 0+180 |0+200| 0+220 0+240 0+260 0+280 |0+300| 0+320 |0+340|

PROXECTO DE "MELLORA DA CONEXIÓN ENTRE A E.P.-3102 TOMIÑO-SABARÍS E A PO-344 Ó SEU PASO POLO NÚCLEO URBANO DE SEIXO (TOMIÑO)". EXPTE.: 2016013222

ENXEÑEIROS AUTORES DO PROXECTO
SANTIAGO N. LÓPEZ FONTÁN
COLEXIADO Nº 16.856
ALEJANDRO FRANZA AYUDE
COLEXIADO Nº 30.421

A DIRECTORA DO PROXECTO
NOEMÍ ROMERO NIETO

POLA PROPIEDADE
DEPUTACIÓN PONTEVEDRA

EMPRESA CONSULTORA
PETTRA
PLANS ESTRATEXICOS TERRITORIAIS DE TRANSPORTE E AMBIENTAIS

ESCALAS GRÁFICAS
EH: 1:1000
0 5 10 15 20 25m
EV: 1:200
0 1 2 3 4 5m

DEBUXADO POR
DELINEACIÓN PETTRA
COMPROBADO POR
ALEJANDRO FRANZA AYUDE

SUSTITÚE A
CÓDIGO PLANO
2097PY002 R01
P4.2_PERFIL_LONG.dwg

DESIGNACIÓN
PERFIL LONXITUDINAL

DATA
OUTUBRO 2016
PLANO Nº 4.2
FOLLA 1 DE 4

PLANS ESTRATEXICOS TERRITORIAIS DE TRANSPORTE E AMBIENTAIS

C/ EDUARDO, 20-OUTEIRO,PLANTA, 36203 VIGO - PONTEVEDRA. TFNO: 986/411135. FAX: 986/411135. CIF: B-36372079 Inscrita en el Registro Mercantil Tomo 2486, Libro 2486, Folio 1, Sección 8, Hoja PO-20005, Inscripción 1ª. pettra@pettra.es

Perfil Longitudinal: Variante Seixo Alineación
Escalas - V: 100 H:500

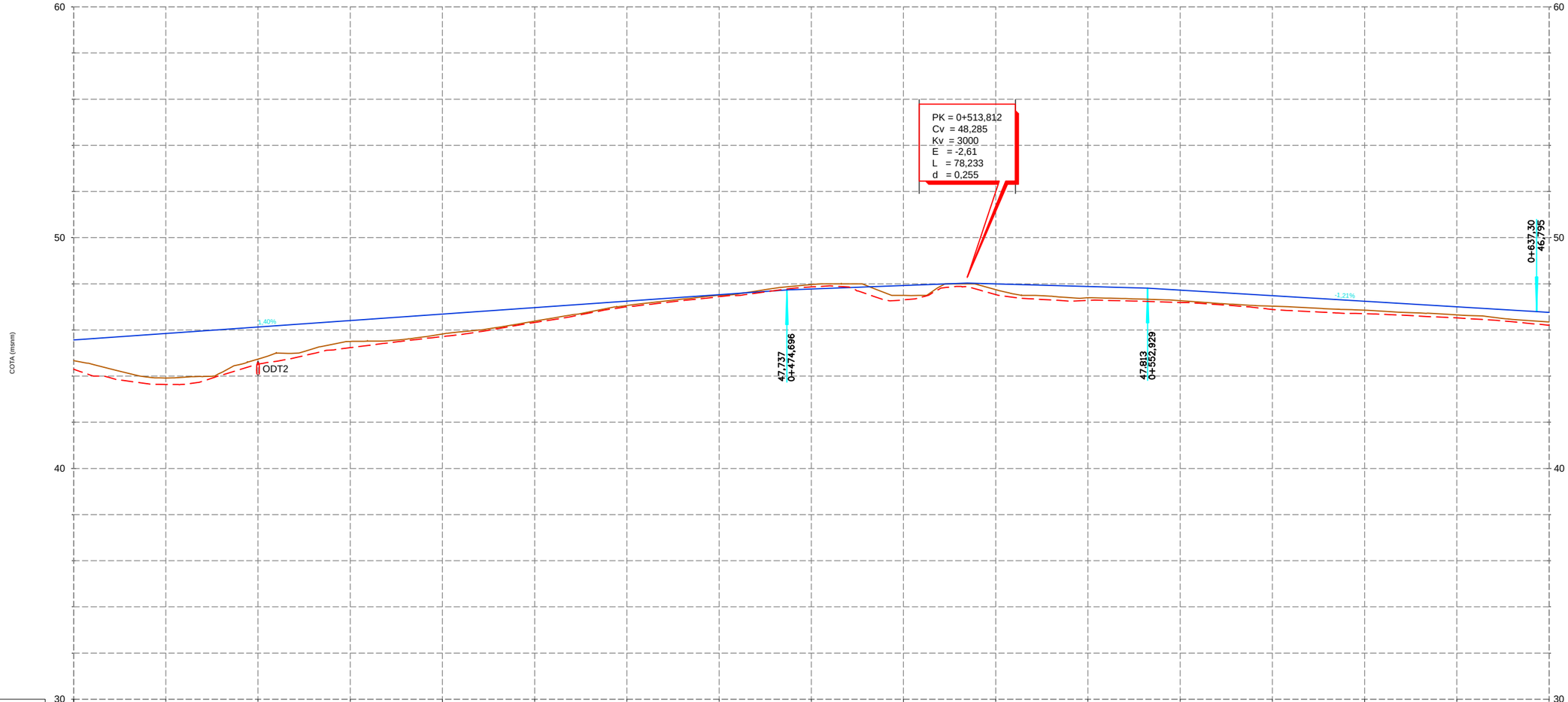

P.K.	0+320	0+340	0+360	0+380	0+400	0+420	0+440	0+460	0+480	0+500	0+520	0+540	0+560	0+580	0+600	0+620	0+640
DISTANCIA - AL ORIGEN	320,00	340,00	360,00	380,00	400,00	420,00	440,00	460,00	480,00	500,00	520,00	540,00	560,00	580,00	600,00	620,00	640,00
COTA-TERRENO	44,61	43,92	44,74	45,50	45,82	46,38	47,06	47,50	47,97	47,50	47,75	47,39	47,27	47,03	46,86	46,65	46,34
COTA-RASANTE	45,50	45,85	46,13	46,41	46,69	46,97	47,25	47,53	47,81	47,98	48,03	47,94	47,73	47,49	47,24	47,00	46,76
COTA ROJA	0,89	1,93	1,39	0,91	0,87	0,59	0,19	0,03	0,16	0,49	0,28	0,55	0,46	0,46	0,39	0,35	0,42

GEOMETRÍA VERTICAL: L: 226,15m | L: 78,23m | 84,38 | L: 58,65m

P.K.: 0+320, 0+340, 0+360, 0+380, 0+400, 0+420, 0+440, 0+460, 0+480, 0+500, 0+520, 0+540, 0+560, 0+580, 0+600, 0+620, 0+640

PROXECTO DE "MELLORA DA CONEXIÓN ENTRE A E.P.-3102 TOMIÑO-SABARÍS E A PO-344 Ó SEU PASO POLO NÚCLEO URBANO DE SEIXO (TOMIÑO)". EXPTE.: 2016013222

ENXEÑEIROS AUTORES DO PROXECTO
SANTIAGO N. LÓPEZ FONTÁN
COLEXIADO Nº 16.856
ALEJANDRO FRANZA AYUDE
COLEXIADO Nº 30.421

A DIRECTORA DO PROXECTO
NOEMÍ ROMERO NIETO

POLA PROPIEDADE
DEPUTACIÓN PONTEVEDRA

EMPRESA CONSULTORA
PETTRA
PLANS ESTRATEXICOS TERRITORIAIS DE TRANSPORTE E AMBIENTAIS

ESCALAS GRÁFICAS
EH: 1:1000 (0, 5, 10, 15, 20, 25m)
EV: 1:200 (0, 1, 2, 3, 4, 5m)

DEBUXADO POR
DELINEACIÓN PETTRA
COMPROBADO POR
ALEJANDRO FRANZA AYUDE

SUSTITÚE A

CÓDIGO PLANO
2097PY002 R01
P4.2_PERFIL_LONG.dwg

DESIGNACIÓN
PERFIL LONXITUDINAL

DATA
OUTUBRO 2016

PLANO Nº 4.2
FOLLA 2 DE 4

PLANS ESTRATEXICOS TERRITORIAIS DE TRANSPORTE E AMBIENTAIS

C/ ECUADOR, 20-ENTRESUELO, 36203 VIGO - PONTEVEDRA. TFNO. 986/411185. FAX 986/411005. C.I.F. B-36872979 Inscrita en el Registro Mercantil Tomo 2486, Libro 2484, Folio 1, Sección 8, Hoja PO-30006, Inscripción 1ª. petra@petra.es

Perfil Longitudinal: Variante Seixo Alineación
Escalas - V: 100 H:500

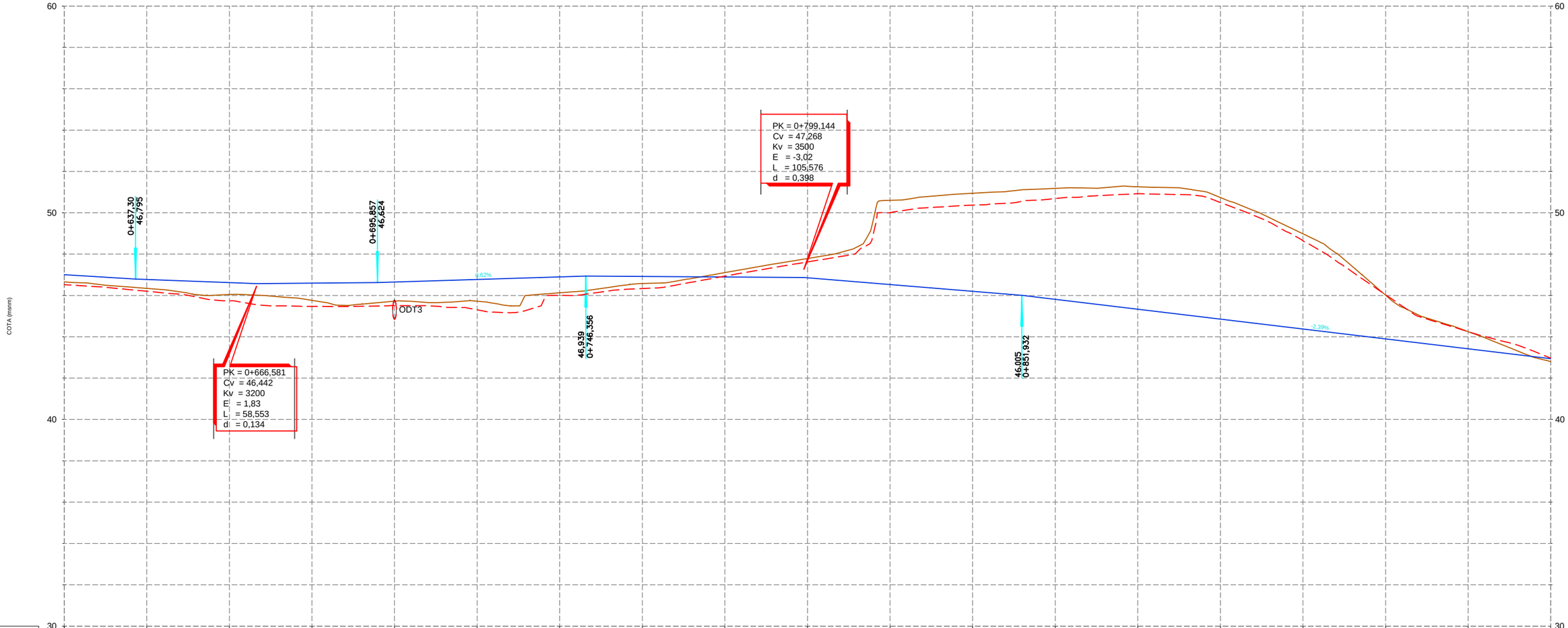

P.K.	0+620	0+640	0+660	0+680	0+700	0+720	0+740	0+760	0+780	0+800	0+820	0+840	0+860	0+880	0+900	0+920	0+940	0+960	0+980
DISTANCIA - AL ORIGEN	0,00	20,00	40,00	60,00	80,00	100,00	120,00	140,00	160,00	180,00	200,00	220,00	240,00	260,00	280,00	300,00	320,00	340,00	360,00
COTA-TERRENO	46,05	46,34	46,04	45,76	45,72	45,72	46,13	46,57	47,11	47,79	50,60	50,94	51,18	51,26	50,74	48,98	46,01	44,25	42,60
COTA-RASANTE	47,00	46,76	46,60	46,56	46,65	46,77	46,90	47,00	46,99	46,88	46,62	46,27	45,81	45,33	44,85	44,38	43,90	43,42	42,94
COTA ROJA	0,95	0,42	0,56	0,80	0,93	1,05	0,77	0,42	0,12	0,92	3,98	4,67	5,37	5,92	5,88	4,60	2,12	0,83	0,14

GEOMETRÍA VERTICAL: 84,38 | L: 58,55m | L: 50,50m | L: 105,58m | 143,08

P.K.: 0+620 0+640 0+660 0+680 0+700 0+720 0+740 0+760 0+780 0+800 0+820 0+840 0+860 0+880 0+900 0+920 0+940 0+960 0+980

PROXECTO DE "MELLORA DA CONEXIÓN ENTRE A E.P.-3102 TOMIÑO-SABARÍS E A PO-344 Ó SEU PASO POLO NÚCLEO URBANO DE SEIXO (TOMIÑO)". EXPTE.: 2016013222

ENXEÑEIROS AUTORES DO PROXECTO
SANTIAGO N. LÓPEZ FONTÁN
COLEXIADO Nº 16.856
ALEJANDRO FRANZA AYUDE
COLEXIADO Nº 30.421

A DIRECTORA DO PROXECTO
NOEMÍ ROMERO NIETO

POLA PROPIEDADE
DEPUTACIÓN PONTEVEDRA

EMPRESA CONSULTORA
PETTRA
PLANS ESTRATEXICOS TERRITORIAIS DE TRANSPORTE E AMBIENTAIS

ESCALAS GRÁFICAS
EH: 1:1000 — 0 5 10 15 20 25m
EV: 1:200 — 0 1 2 3 4 5m

DEBUXADO POR
DELINEACIÓN PETTRA
COMPROBADO POR
ALEJANDRO FRANZA AYUDE

SUSTITÚE A

CÓDIGO PLANO
2097PY002 R01
P4.2_PERFIL_LONG.dwg

DESIGNACIÓN
PERFIL LONXITUDINAL

DATA
OUTUBRO 2016

PLANO Nº 4.2
FOLLA 3 DE 4

PLANS ESTRATEXICOS TERRITORIAIS DE TRANSPORTE E AMBIENTAIS

C/ ECUADOR, 20-ENTRESUELO, 36203 VIGO - PONTEVEDRA. TFNO: 986/411105. FAX: 986/411105. CIF: B-36372079 Inscrita en el Registro Mercantil Tomo 2486, Libro 2486, Folio 1, Sección 8, Hoja PO-20005, Inscripción 1ª. petta@petta.es

Perfil Longitudinal: Variante Seixo Alineación
Escalas - V: 100 H:500

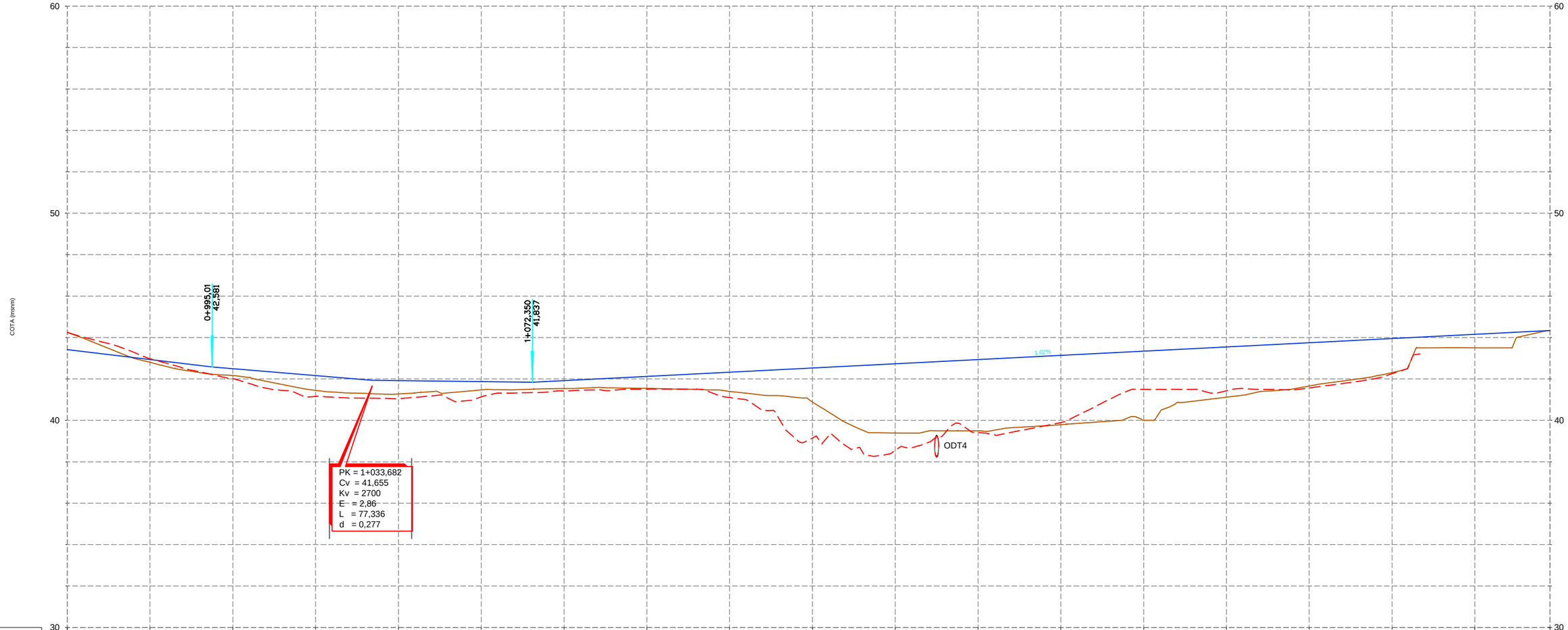

P.K.	DISTANCIA - AL ORIGEN	COTA-TERRENO	COTA-RASANTE	COTA ROJA
0+960	960,00	44,25	43,42	0,83
0+980	980,00	42,80	42,94	0,14
1+000	1000,00	42,16	42,47	0,30
1+020	1020,00	41,44	42,10	0,65
1+040	1040,00	41,27	41,88	0,61
1+060	1060,00	41,47	41,81	0,34
1+080	1080,00	41,54	41,92	0,38
1+100	1100,00	41,55	42,12	0,57
1+120	1120,00	41,39	42,32	0,93
1+140	1140,00	40,88	42,53	1,64
1+160	1160,00	39,39	42,73	3,34
1+180	1180,00	39,50	42,93	3,44
1+200	1200,00	39,79	43,14	3,35
1+220	1220,00	40,00	43,34	3,34
1+240	1240,00	41,12	43,54	2,43
1+260	1260,00	41,66	43,75	2,09
1+280	1280,00	42,31	43,95	1,65
1+300	1300,00	43,50	44,16	0,65
1+318.15	1318,15	44,34	44,34	0,00

GEOMETRÍA VERTICAL: 143,08 | L: 77,34m | L: 245,80m

P.K.: 0+960, 0+980, 1+000, 1+020, 1+040, 1+060, 1+080, 1+100, 1+120, 1+140, 1+160, 1+180, 1+200, 1+220, 1+240, 1+260, 1+280, 1+300, 1+318.15

PROXECTO DE "MELLORA DA CONEXIÓN ENTRE A E.P.-3102 TOMIÑO-SABARÍS E A PO-344 Ó SEU PASO POLO NÚCLEO URBANO DE SEIXO (TOMIÑO)". EXPTE.: 2016013222

ENXEÑEIROS AUTORES DO PROXECTO
SANTIAGO N. LÓPEZ FONTÁN
COLEXIADO Nº 16.856
ALEJANDRO FRANZA AYUDE
COLEXIADO Nº 30.421

A DIRECTORA DO PROXECTO
NOEMÍ ROMERO NIETO

POLA PROPIEDADE
DEPUTACIÓN PONTEVEDRA

EMPRESA CONSULTORA
PETTRA
PLANS ESTRATEXICOS TERRITORIAIS DE TRANSPORTE E AMBIENTAIS

ESCALAS GRÁFICAS
EH: 1:1000 (0, 5, 10, 15, 20, 25m)
EV: 1:200 (0, 1, 2, 3, 4, 5m)

DEBUXADO POR
DELINEACIÓN PETTRA

COMPROBADO POR
ALEJANDRO FRANZA AYUDE

SUSTITÚE A

CÓDIGO PLANO
2097PY002_R01
P4.2_PERFIL_LONG.dwg

DESIGNACIÓN
PERFIL LONXITUDINAL

DATA
OUTUBRO 2016

PLANO Nº 4.2
FOLLA 4 DE 4

PLANS ESTRATEXICOS TERRITORIAIS DE TRANSPORTE E AMBIENTAIS

C/ EDUARDO, 20-ENTRESUELO, 36203 VIGO - PONTEVEDRA, TFNO. 986/441139, FAX: 986/441139, CIF. B-36872979 Inscrita en el Registro Mercantil Tomo 2486, Libro 2486, Folio 1, Sección 8, Hoja PO-36900, Inscripción 1ª. pettra@pettra.es

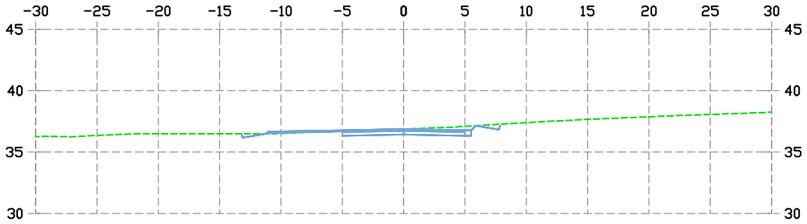

P.K.=0+000

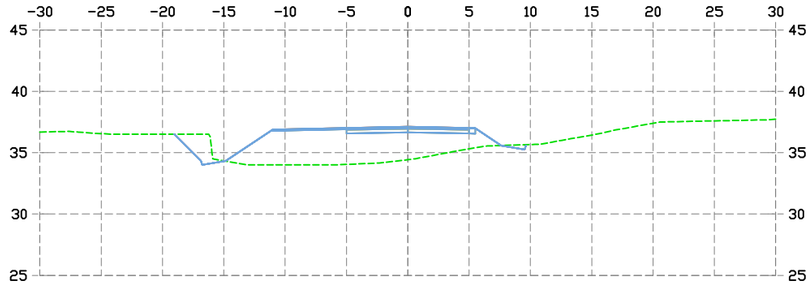

P.K.=0+018,26

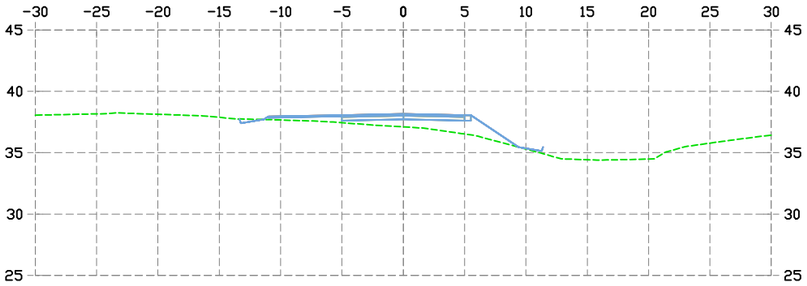

P.K.=0+050

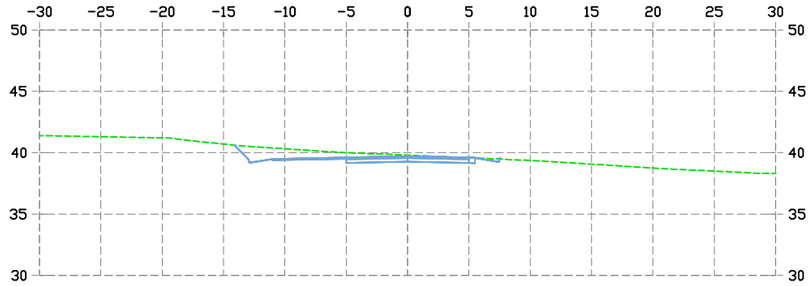

P.K.=0+090,62

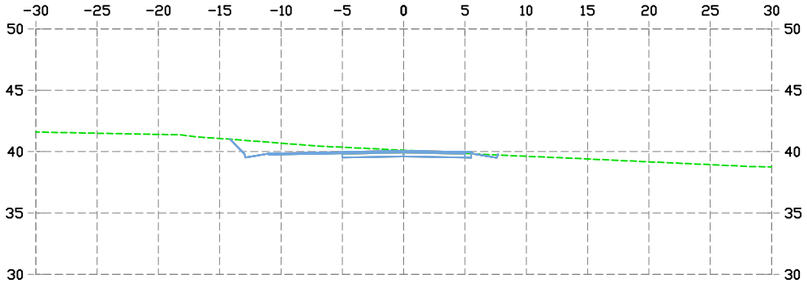

P.K.=0+100

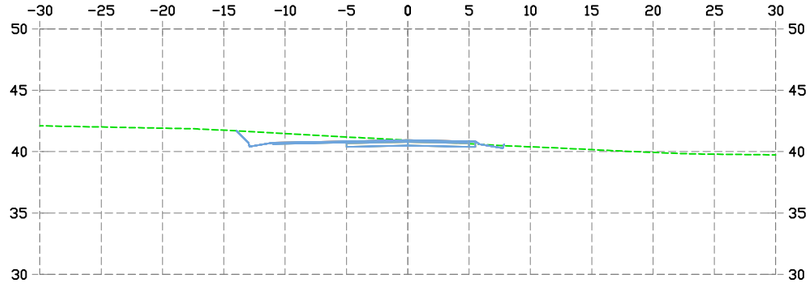

P.K.=0+122,99

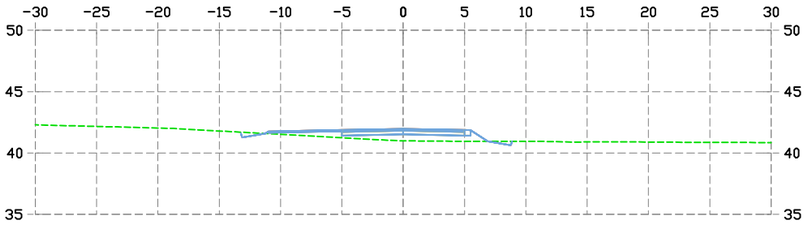

P.K.=0+150

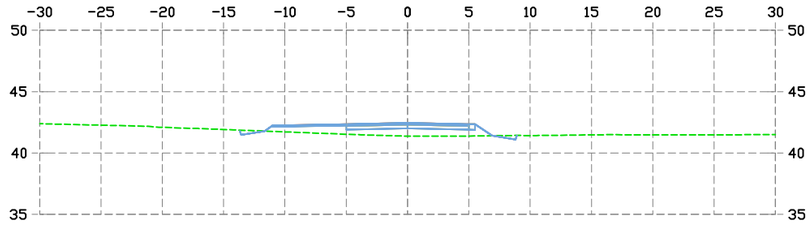

P.K.=0+162,99

PROXECTO DE "MELLORA DA CONEXIÓN ENTRE A E.P.-3102 TOMIÑO-SABARÍS E A PO-344 Ó SEU PASO POLO NÚCLEO URBANO DE SEIXO (TOMIÑO)". EXPTE.: 2016013222

ENXEÑEIROS AUTORES DO PROXECTO

SANTIAGO N. LÓPEZ FONTÁN
COLEXIADO Nº 16.856

ALEJANDRO FRANZA AYUDE
COLEXIADO Nº 30.421

A DIRECTORA DO PROXECTO

NOEMÍ ROMERO NIETO

POLA PROPIEDADE

DEPUTACIÓN PONTEVEDRA

EMPRESA CONSULTORA

PETTRA
PLANS ESTRATÉXICOS TERRITORIAIS DE TRANSPORTE E AMBIENTAIS

ESCALAS GRÁFICAS

E: 1:500

0 5 10 15m

DEBUXADO POR
DELINEACIÓN PETTRA

COMPROBADO POR
ALEJANDRO FRANZA AYUDE

SUSTITÚE A

CÓDIGO PLANO
2097PY002 R01
P4.3_PERFIS_TR.dwg

DESIGNACIÓN

PERFÍS TRANSVERSAIS

DATA

OUTUBRO 2016

PLANO Nº 4.3

FOLLA 1 DE 7

PLANS ESTRATÉXICOS TERRITORIAIS DE TRANSPORTE E AMBIENTAIS

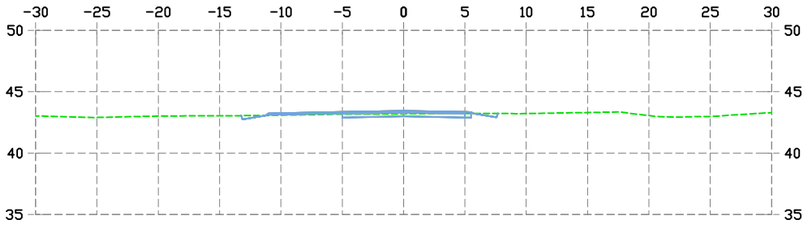

P.K.=0+194,81

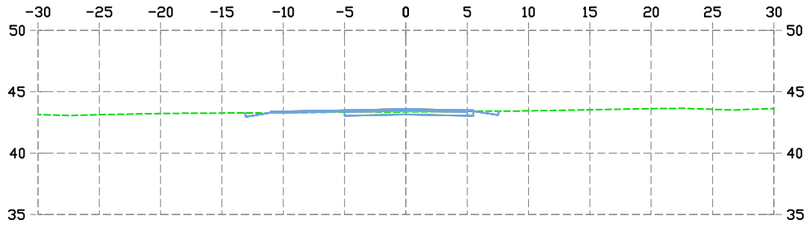

P.K.=0+200

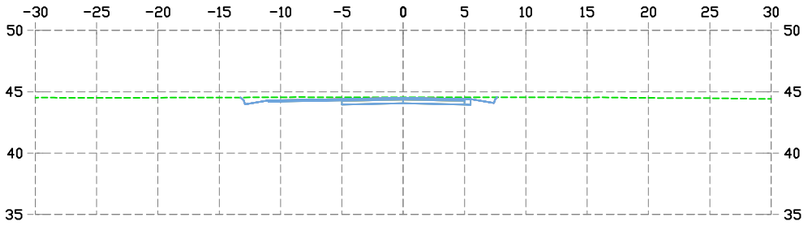

P.K.=0+244,04

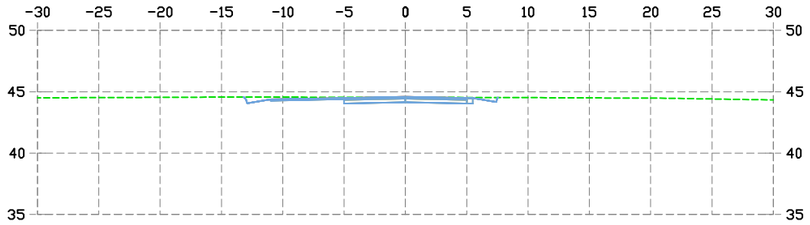

P.K.=0+250

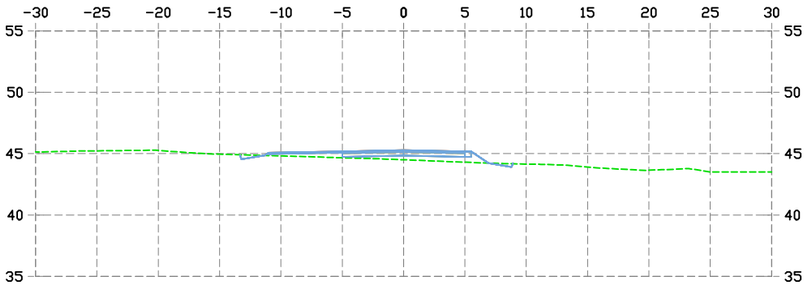

P.K.=0+300

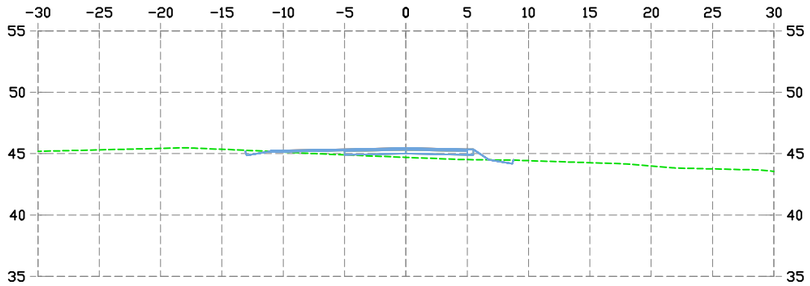

P.K.=0+311,92

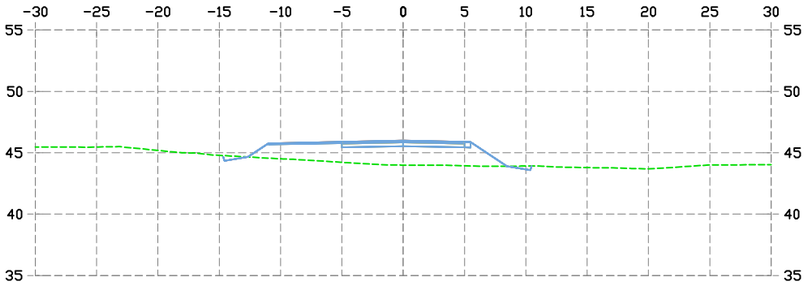

P.K.=0+350

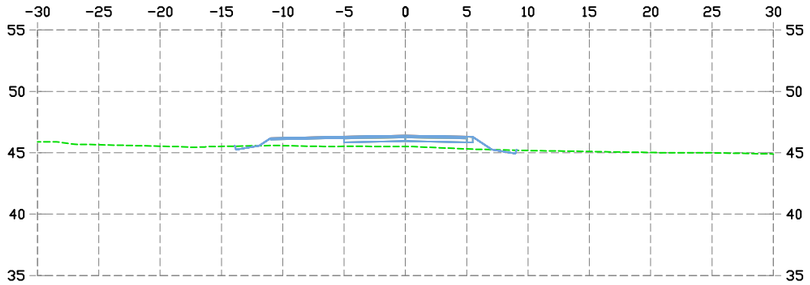

P.K.=0+379,80

PROXECTO DE "MELLORA DA CONEXIÓN ENTRE A E.P.-3102 TOMIÑO-SABARÍS E A PO-344 Ó SEU PASO POLO NÚCLEO URBANO DE SEIXO (TOMIÑO)". EXPTE.: 2016013222

ENXEÑEIROS AUTORES DO PROXECTO
SANTIAGO N. LÓPEZ FONTÁN
COLEXIADO Nº 16.856
ALEJANDRO FRANZA AYUDE
COLEXIADO Nº 30.421

A DIRECTORA DO PROXECTO
NOEMÍ ROMERO NIETO

POLA PROPIEDADE
DEPUTACIÓN PONTEVEDRA

EMPRESA CONSULTORA
PETTRA

ESCALAS GRÁFICAS
E: 1:500
0 5 10 15m

DEBUXADO POR
DELINEACIÓN PETTRA
COMPROBADO POR
ALEJANDRO FRANZA AYUDE

SUSTITÚE A

CÓDIGO PLANO
2097PY002 R01
P4-3_PERFIS_TR.dwg

DESIGNACIÓN
PERFÍS TRANSVERSAIS

DATA
OUTUBRO 2016

PLANO Nº 4.3
FOLLA 2 DE 7

PLANS ESTRATEXICOS TERRITORIAIS DE TRANSPORTE E AMBIENTAIS

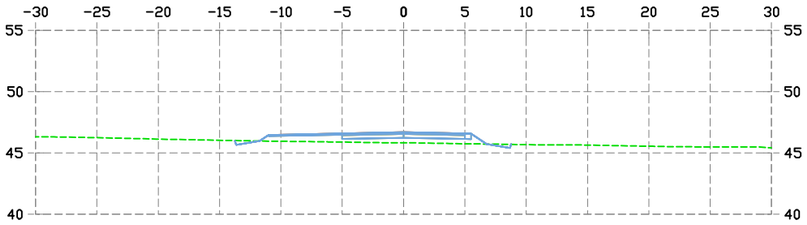

P.K.=0+400

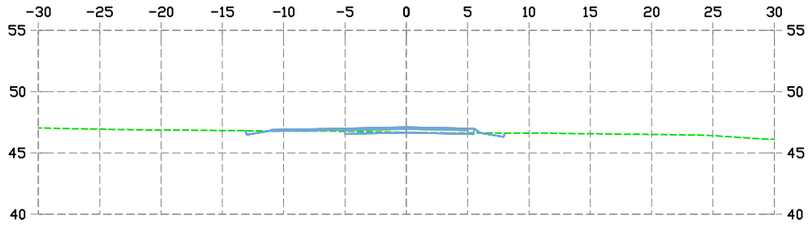

P.K.=0+429,04

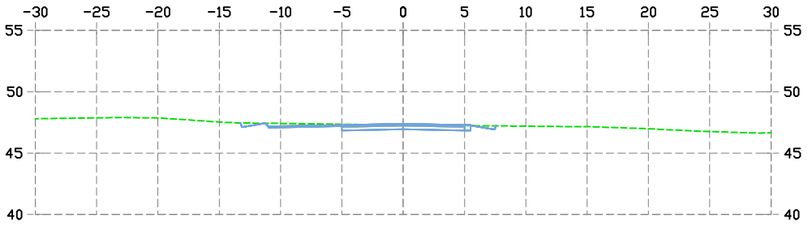

P.K.=0+450

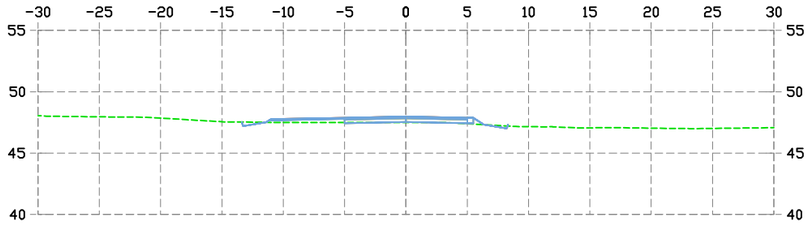

P.K.=0+500

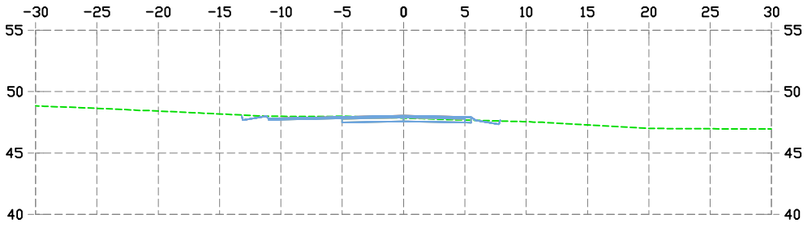

P.K.=0+518,23

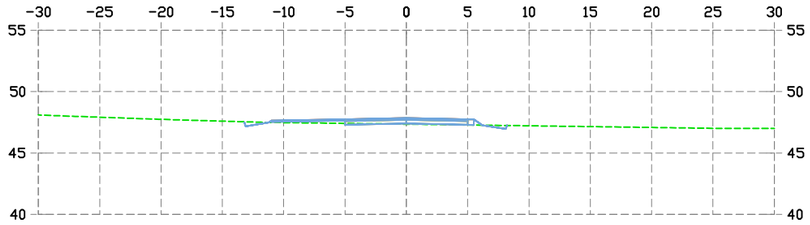

P.K.=0+550

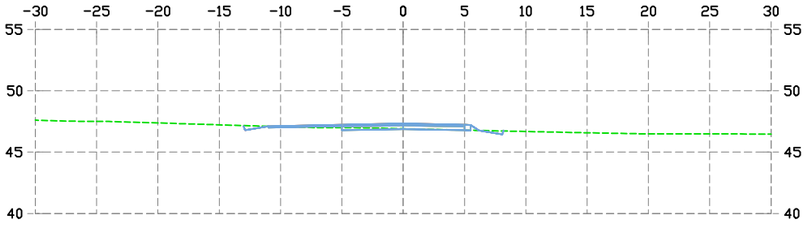

P.K.=0+593,23

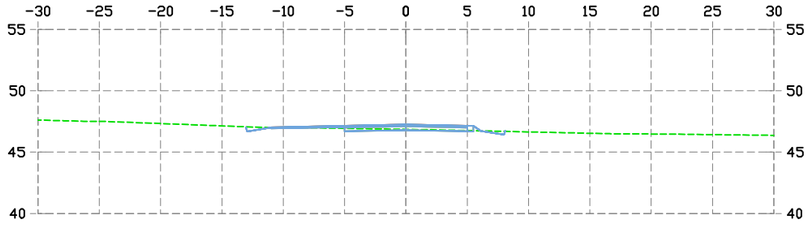

P.K.=0+600

PROXECTO DE "MELLORA DA CONEXIÓN ENTRE A E.P.-3102 TOMIÑO-SABARÍS E A PO-344 Ó SEU PASO POLO NÚCLEO URBANO DE SEIXO (TOMIÑO)". EXPTE.: 2016013222

ENXEÑEIROS AUTORES DO PROXECTO

SANTIAGO N. LÓPEZ FONTÁN
COLEXIADO Nº 16.856

ALEJANDRO FRANZA AYUDE
COLEXIADO Nº 30.421

A DIRECTORA DO PROXECTO

NOEMÍ ROMERO NIETO

POLA PROPIEDADE

DEPUTACIÓN PONTEVEDRA

EMPRESA CONSULTORA

PETTRA
PLANS ESTRATEXICOS TERRITORIAIS DE TRANSPORTE E AMBIENTAIS

ESCALAS GRÁFICAS

E: 1:500

0 5 10 15m

DEBUXADO POR
DELINEACIÓN PETTRA

COMPROBADO POR
ALEJANDRO FRANZA AYUDE

SUSTITÚE A

CÓDIGO PLANO
2097PY002 R01
P4.3_PERFIS_TR.dwg

DESIGNACIÓN

PERFÍS TRANSVERSAIS

DATA

OUTUBRO 2016

PLANO Nº 4.3

FOLLA 3 DE 7

PLANS ESTRATEXICOS TERRITORIAIS DE TRANSPORTE E AMBIENTAIS

C/ ECUADOR, 20-ENTRESUELO. 36203 VIGO – PONTEVEDRA. TFNOS. 986/411185. FAX: 986/411005. C.I.F. B-36873078 Inscrita en el Registro Mercantil Tomo 2486, Libro 2486, Folio 1, Sección 8, Hoja PO-30003, Inscripción 1ª. petra@petra.es

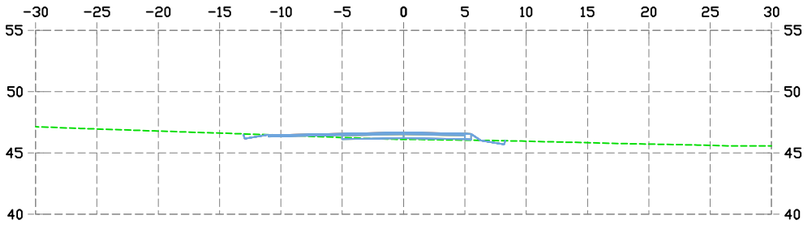

P.K.=0+650

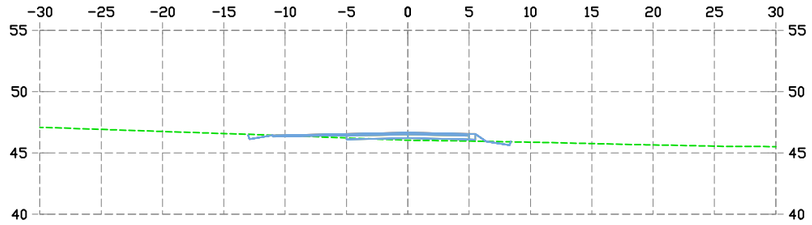

P.K.=0+652,12

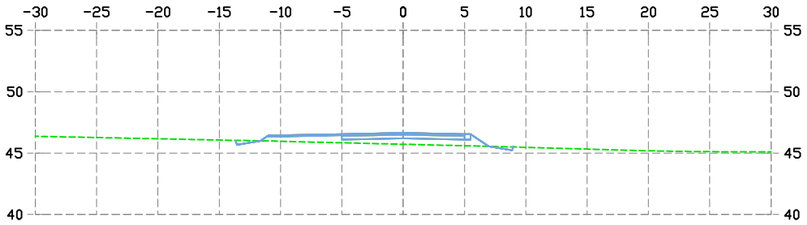

P.K.=0+700

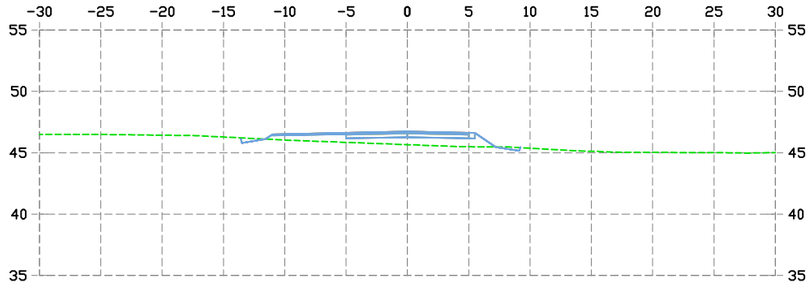

P.K.=0+711,01

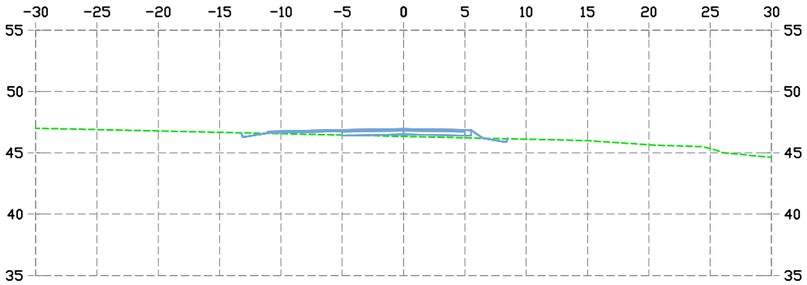

P.K.=0+750

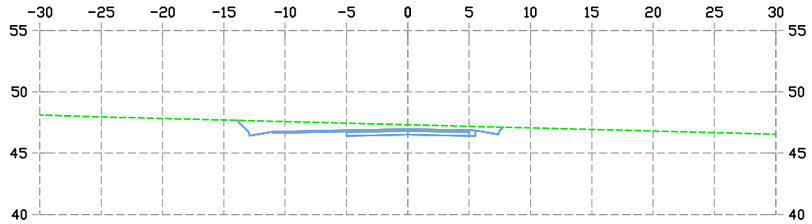

P.K.=0+786,01

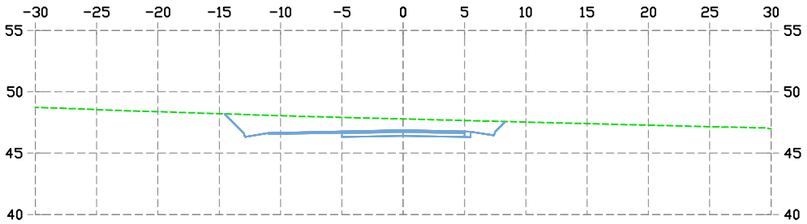

P.K.=0+800

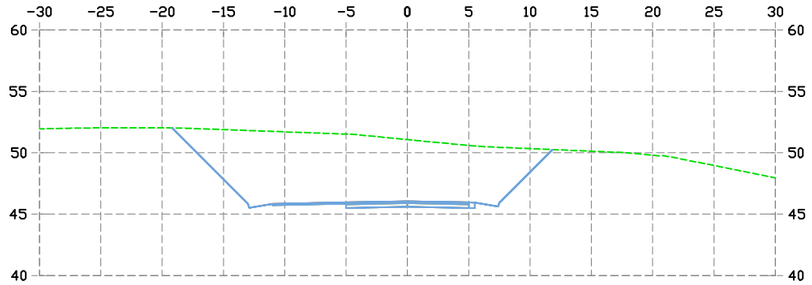

P.K.=0+850

PROXECTO DE "MELLORA DA CONEXIÓN ENTRE A E.P.-3102 TOMIÑO-SABARÍS E A PO-344 Ó SEU PASO POLO NÚCLEO URBANO DE SEIXO (TOMIÑO)". EXPTE.: 2016013222

ENXEÑEIROS AUTORES DO PROXECTO
SANTIAGO N. LÓPEZ FONTÁN
COLEXIADO Nº 16.856
ALEJANDRO FRANZA AYUDE
COLEXIADO Nº 30.421

A DIRECTORA DO PROXECTO
NOEMÍ ROMERO NIETO

POLA PROPIEDADE
DEPUTACIÓN PONTEVEDRA

EMPRESA CONSULTORA
PETTRA
PLANS ESTRATÉXICOS TERRITORIAIS DE TRANSPORTE E AMBIENTAIS

ESCALAS GRÁFICAS
E: 1:500
0 5 10 15m

DEBUXADO POR
DELINEACIÓN PETTRA
COMPROBADO POR
ALEJANDRO FRANZA AYUDE

SUSTITÚE A

CÓDIGO PLANO
2097PY002 R01
P4-3_PERFIS_TR.dwg

DESIGNACIÓN
PERFÍS TRANSVERSAIS

DATA
OUTUBRO 2016

PLANO Nº 4.3
FOLLA 4 DE 7

PLANS ESTRATÉXICOS TERRITORIAIS DE TRANSPORTE E AMBIENTAIS

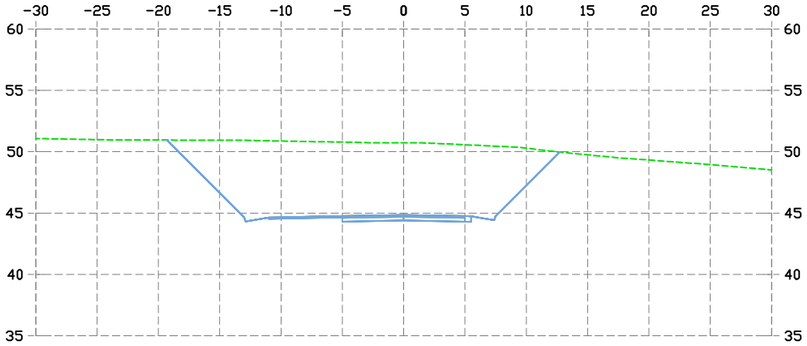

P.K.=0+900

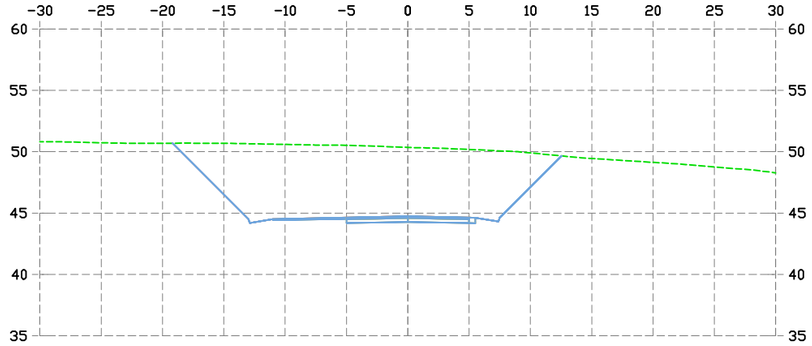

P.K.=0+905,09

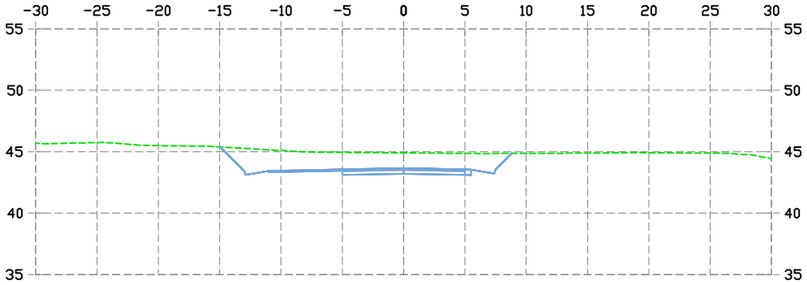

P.K.=0+950

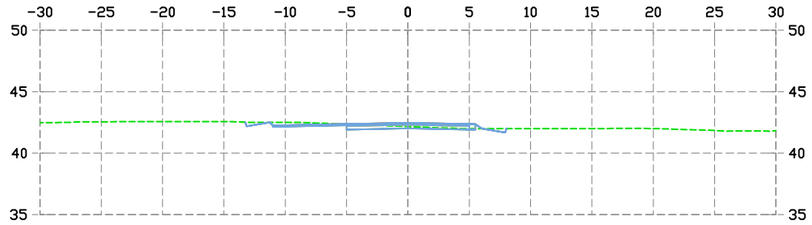

P.K.=1+000

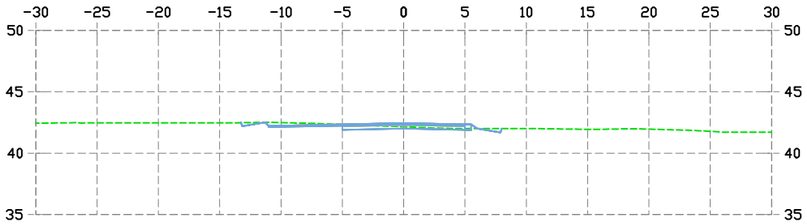

P.K.=1+001,09

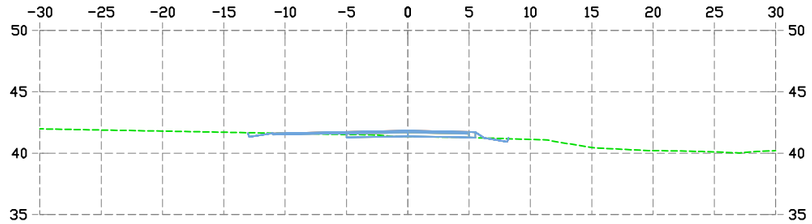

P.K.=1+050

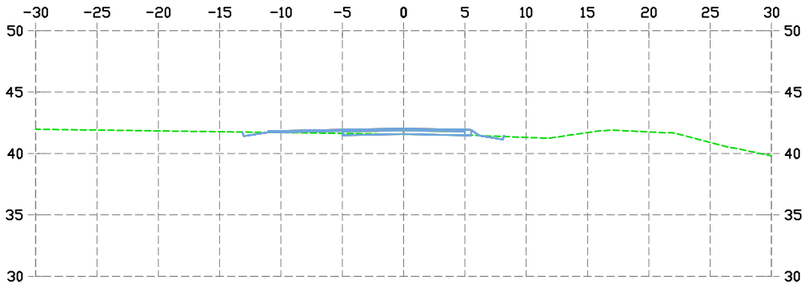

P.K.=1+091,52

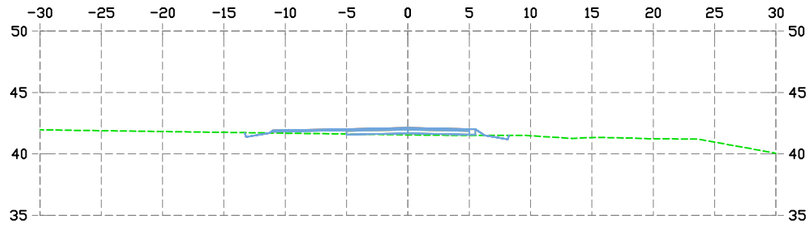

P.K.=1+100

PROXECTO DE "MELLORA DA CONEXIÓN ENTRE A E.P.-3102 TOMIÑO-SABARÍS E A PO-344 Ó SEU PASO POLO NÚCLEO URBANO DE SEIXO (TOMIÑO)". EXPTE.: 2016013222

ENXEÑEIROS AUTORES DO PROXECTO

SANTIAGO N. LÓPEZ FONTÁN
COLEXIADO Nº 16.856

ALEJANDRO FRANZA AYUDE
COLEXIADO Nº 30.421

A DIRECTORA DO PROXECTO

NOEMÍ ROMERO NIETO

POLA PROPIEDADE

DEPUTACIÓN PONTEVEDRA

EMPRESA CONSULTORA

PETTRA
PLANS ESTRATEXICOS TERRITORIAIS DE TRANSPORTE E AMBIENTAIS

ESCALAS GRÁFICAS

E: 1:500

0 5 10 15m

DEBUXADO POR
DELINEACIÓN PETTRA

COMPROBADO POR
ALEJANDRO FRANZA AYUDE

SUSTITÚE A

CÓDIGO PLANO
2097PY002 R01
P4.3_PERFIS_TR.dwg

DESIGNACIÓN

PERFÍS TRANSVERSAIS

DATA

OUTUBRO 2016

PLANO Nº 4.3

FOLLA 5 DE 7

PLANS ESTRATEXICOS TERRITORIAIS DE TRANSPORTE E AMBIENTAIS

C/ ECUADOR, 20-ENTRESUELO, 36203 VIGO - PONTEVEDRA. TFNOS. 986/411185. FAX: 986/411005. C.I.F. B-36873373 Inscrita en el Registro Mercantil Tomo 2486, Libro 2486, Folio 1, Sección 8, Hoja PO-30003, Inscripción 1ª. petta@petta.es

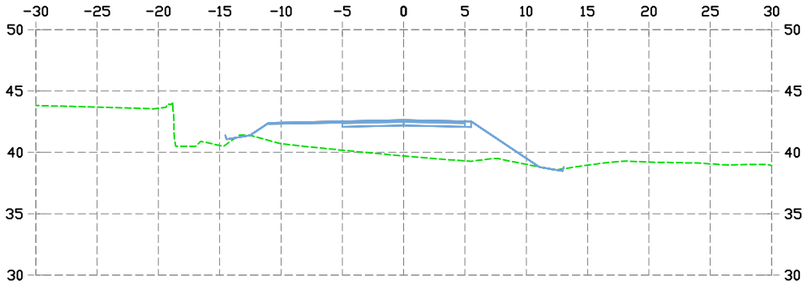

P.K.=1+150

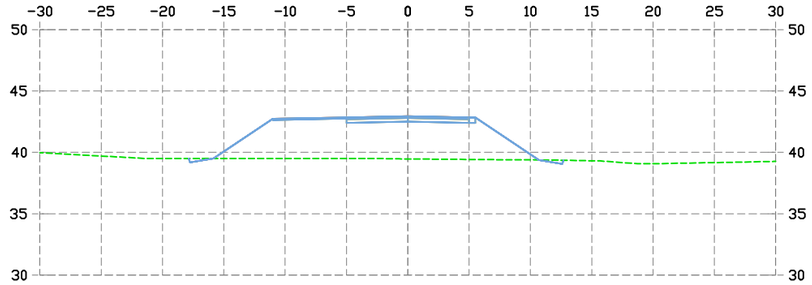

P.K.=1+181,95

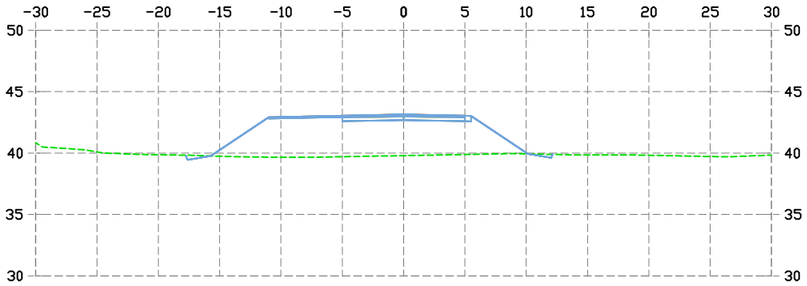

P.K.=1+200

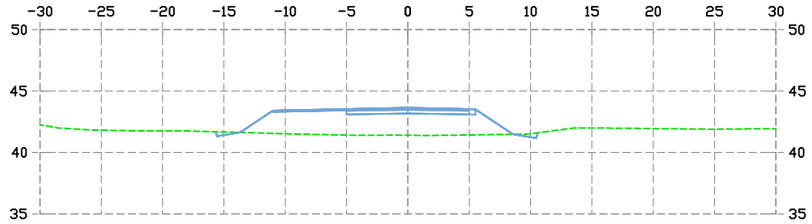

P.K.=1+248,61

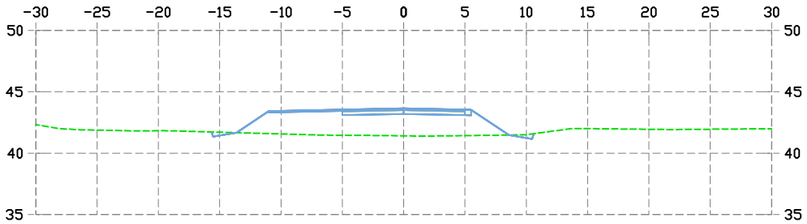

P.K.=1+250

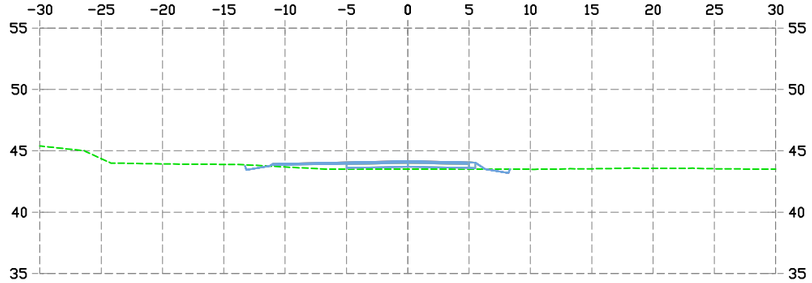

P.K.=1+300

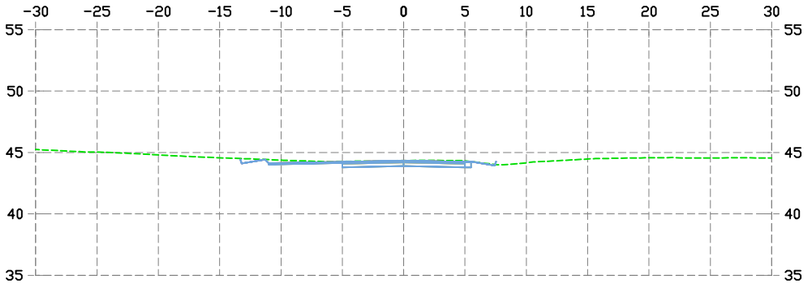

P.K.=1+318,15

PROXECTO DE "MELLORA DA CONEXIÓN ENTRE A E.P.-3102 TOMIÑO-SABARÍS E A PO-344 Ó SEU PASO POLO NÚCLEO URBANO DE SEIXO (TOMIÑO)". EXPTE.: 2016013222

ENXEÑEIROS AUTORES DO PROXECTO

SANTIAGO N. LÓPEZ FONTÁN
COLEXIADO Nº 16.856

ALEJANDRO FRANZA AYUDE
COLEXIADO Nº 30.421

A DIRECTORA DO PROXECTO

NOEMÍ ROMERO NIETO

POLA PROPIEDADE

DEPUTACIÓN PONTEVEDRA

EMPRESA CONSULTORA

PETTRA
PLANS ESTRATEXICOS TERRITORIAIS DE TRANSPORTE E AMBIENTAIS

ESCALAS GRÁFICAS

E: 1:500

0 5 10 15m

DEBUXADO POR
DELINEACIÓN PETTRA

COMPROBADO POR
ALEJANDRO FRANZA AYUDE

SUSTITÚE A

CÓDIGO PLANO
2097PY002 R01
P4.3_PERFIS_TR.dwg

DESIGNACIÓN

PERFÍS TRANSVERSAIS

DATA

OUTUBRO 2016

PLANO Nº 4.3

FOLLA 6 DE 7

PLANS ESTRATEXICOS TERRITORIAIS DE TRANSPORTE E AMBIENTAIS

C/ ECUADOR, 20-ENTRESUELO, 36203 VIGO - PONTEVEDRA. TFNOS. 986/411185. FAX: 986/411186. CIF. B-36872078 Inscrita en el Registro Mercantil Tomo 2486, Libro 2486, Folio 1, Sección 8, Hoja PO-30909, Inscripción 1ª. petta@petta.es

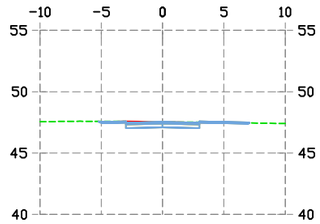

P.K.=0+000

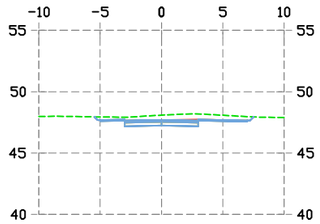

P.K.=0+010

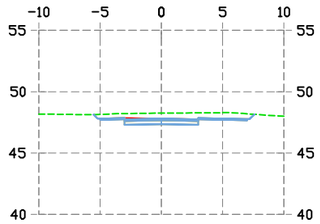

P.K.=0+017,27

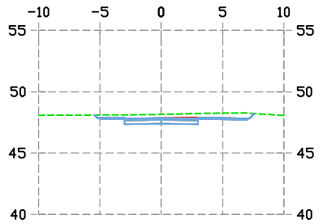

P.K.=0+020

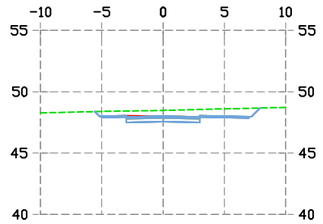

P.K.=0+030

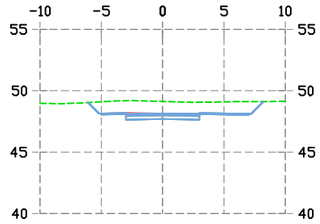

P.K.=0+040

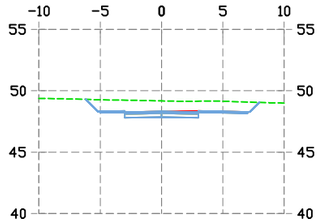

P.K.=0+050

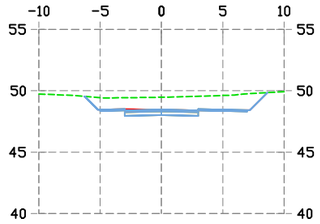

P.K.=0+060

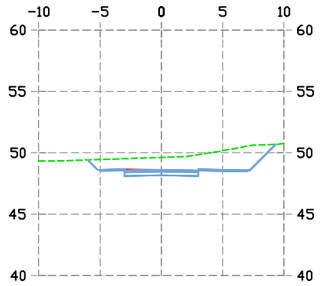

P.K.=0+070

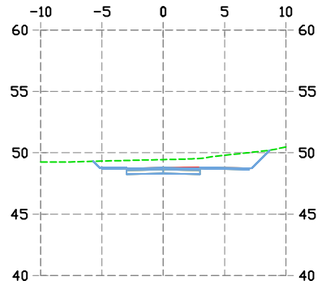

P.K.=0+080

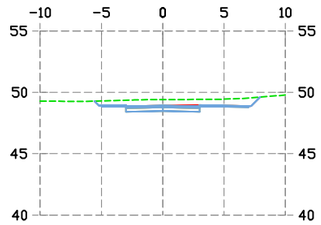

P.K.=0+090

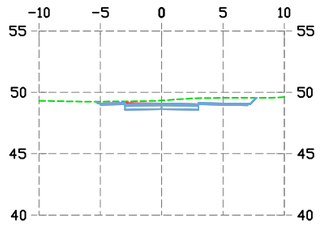

P.K.=0+100

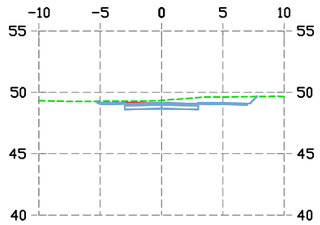

P.K.=0+102,60

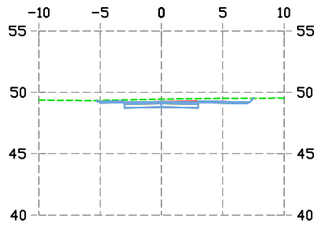

P.K.=0+110

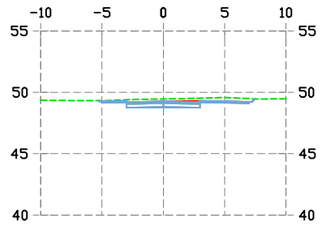

P.K.=0+110,99

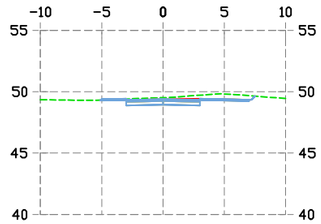

P.K.=0+119,38

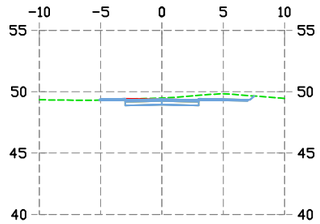

P.K.=0+120

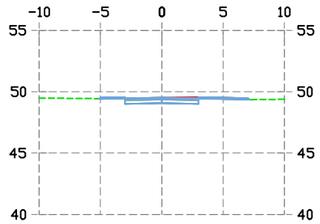

P.K.=0+127,71

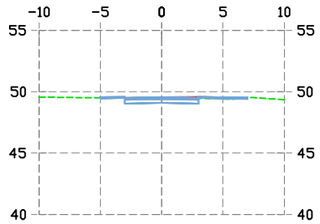

P.K.=0+130

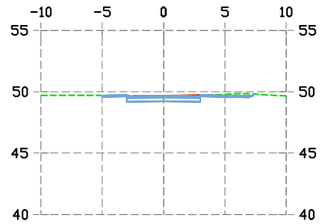

P.K.=0+138,38

PROXECTO DE "MELLORA DA CONEXIÓN ENTRE A E.P.-3102 TOMIÑO-SABARÍS E A PO-344 Ó SEU PASO POLO NÚCLEO URBANO DE SEIXO (TOMIÑO)". EXPTE.: 2016013222

ENXEÑEIROS AUTORES DO PROXECTO

SANTIAGO N. LÓPEZ FONTÁN
COLEXIADO Nº 16.856

ALEJANDRO FRANZA AYUDE
COLEXIADO Nº 30.421

A DIRECTORA DO PROXECTO

NOEMÍ ROMERO NIETO

POLA PROPIEDADE

DEPUTACIÓN PONTEVEDRA

EMPRESA CONSULTORA

PETTRA
PLANS ESTRATEXICOS TERRITORIAIS DE TRANSPORTE E AMBIENTAIS

ESCALAS GRÁFICAS

E: 1:500

0 5 10 15m

DEBUXADO POR
DELINEACIÓN PETTRA

COMPROBADO POR
ALEJANDRO FRANZA AYUDE

SUSTITÚE A

CÓDIGO PLANO
2097PY002 R01
P4.3_PERFIS_TR.dwg

DESIGNACIÓN

PERFÍS TRANSVERSAIS

DATA

OUTUBRO 2016

PLANO Nº 4.3

FOLLA 7 DE 7

PLANS ESTRATEXICOS TERRITORIAIS DE TRANSPORTE E AMBIENTAIS

C/ ECUADOR, 20-ENTRESUELO. 36203 VIGO - PONTEVEDRA. TFNO. 986/411185. FAX: 986/411186. C.I.F. B-36873373 Inscrita en el Registro Mercantil Tomo 2486, Libro 2486, Folio 1, Sección 8, Hoja PO-30003, Inscripción 1ª. petta@petta.es

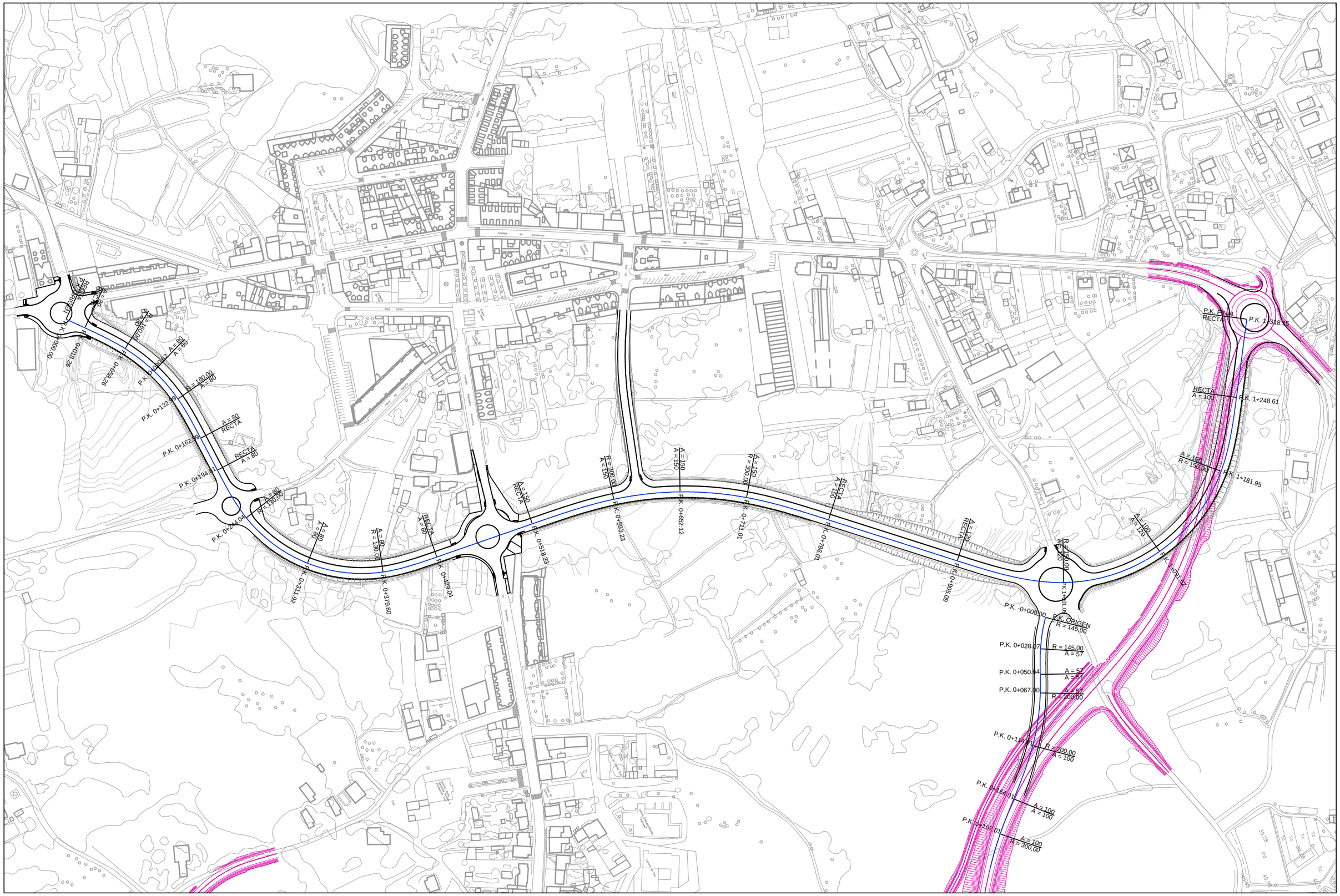

PROXECTO DE "MELLORA DA CONEXIÓN ENTRE A E.P.-3102 TOMIÑO-SABARÍS E A PO-344 Ó SEU PASO POLO NÚCLEO URBANO DE SEIXO (TOMIÑO)". EXPTE.: 2016013222

ENXEÑEIROS AUTORES DO PROXECTO

SANTIAGO N. LÓPEZ FONTÁN
COLEXIADO Nº 16.856

ALEJANDRO FRANZA AYUDE
COLEXIADO Nº 30.421

A DIRECTORA DO PROXECTO

NOEMÍ ROMERO NIETO

POLA PROPIEDADE

DEPUTACIÓN PONTEVEDRA

EMPRESA CONSULTORA

PETTRA
PLANS ESTRATEXICOS TERRITORIAIS DE TRANSPORTE E AMBIENTAIS

ESCALAS GRÁFICAS

E: 1:3000

0 15 30 45 60 75m

DEBUXADO POR
DELINEACIÓN PETTRA

COMPROBADO POR
ALEJANDRO FRANZA AYUDE

SUSTITÚE A

CÓDIGO PLANO
2097PY002 R01
P4.4.dwg

DESIGNACIÓN

COORDINACIÓN DO PROXECTO DE TRAZADO CO ENLACE DA VAC TUI - A GUARDA

DATA

OUTUBRO 2016

PLANO Nº
4.4

FOLLA
1 DE 1

PLANS ESTRATEXICOS TERRITORIAIS DE TRANSPORTE E AMBIENTAIS

C/ EDUARDO, 20-OURENSE(ARTA), 32003 VIGO – PONTEVEDRA, TFNOS: 986/441100, FAX: 986/441109, CIF: B-36572079 Inscrita en el Registro Mercantil Tomo 2486, Libro 2486, Folio 1, Sección 8, Hoja PO-28005, Inscripción 1ª pettra@pettra.es

SECCIÓN TIPO 1

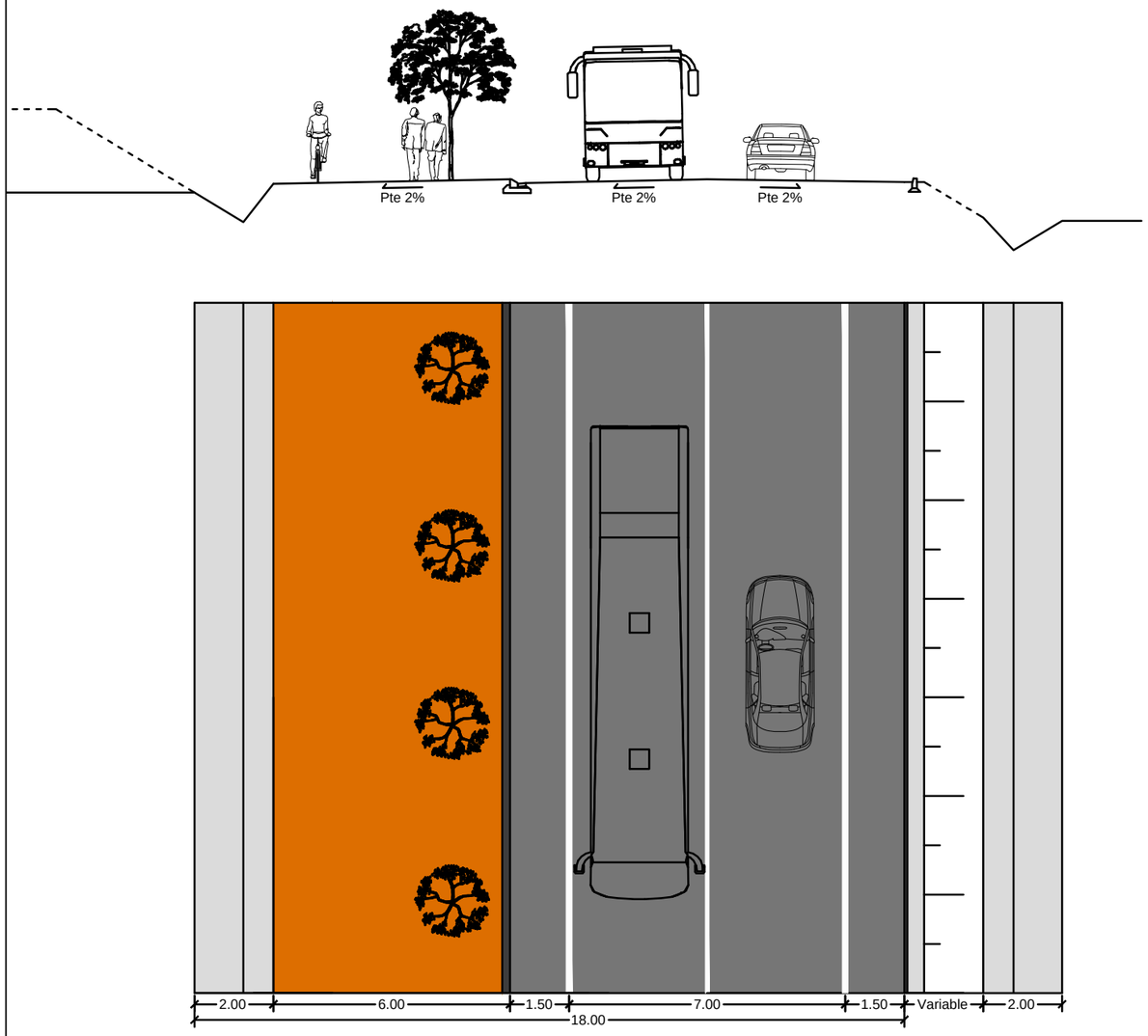

SECCIÓN TIPO 2

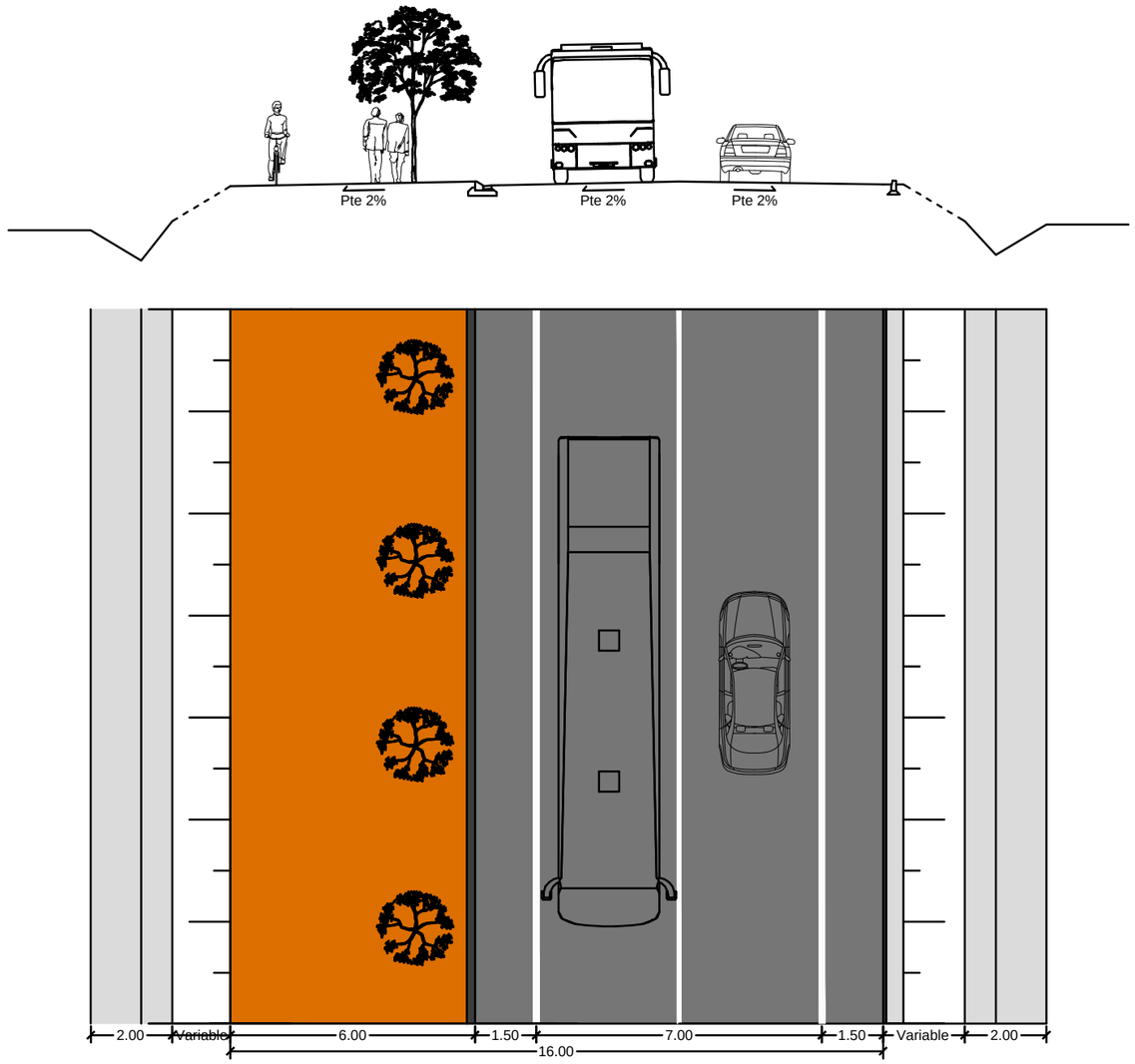

PROXECTO DE "MELLORA DA CONEXIÓN ENTRE A E.P.-3102 TOMIÑO-SABARÍS E A PO-344 Ó SEU PASO POLO NÚCLEO URBANO DE SEIXO (TOMIÑO)". EXPTE.: 2016013222

ENXEÑEIROS AUTORES DO PROXECTO
SANTIAGO N. LÓPEZ FONTÁN
COLEXIADO Nº 16.856
ALEJANDRO FRANZA AYUDE
COLEXIADO Nº 30.421

A DIRECTORA DO PROXECTO
NOEMÍ ROMERO NIETO

POLA PROPIEDADE
DEPUTACIÓN PONTEVEDRA

EMPRESA CONSULTORA
PETTRA
PLANS ESTRATEXICOS TERRITORIAIS DE TRANSPORTE E AMBIENTAIS

ESCALAS GRÁFICAS
E: 1:150
.

DEBUXADO POR
DELINEACIÓN PETTRA
COMPROBADO POR
ALEJANDRO FRANZA AYUDE

SUSTITÚE A
CÓDIGO PLANO
2097PY002 R01
P5_SECCION_TIPO.dwg

DESIGNACIÓN
SECCIÓNS TIPO

DATA
OUTUBRO 2016
PLANO Nº 5
FOLLA 1 DE 2

PLANS ESTRATEXICOS TERRITORIAIS DE TRANSPORTE E AMBIENTAIS

C/ ECUADOR, 26-ENTREPLANTA, 36202 VIGO - PONTEVEDRA, TFNO: 986/411135, FAX: 986/411035, C.I.F. B-36723278 Inscrita en el Registro Mercantil Tomo 2486, Libro 2486, Folio 1, Inscrito & Hoja PO-30506, Inscripción 1ª. pettra@pettra.es

SECCIÓN TIPO 3

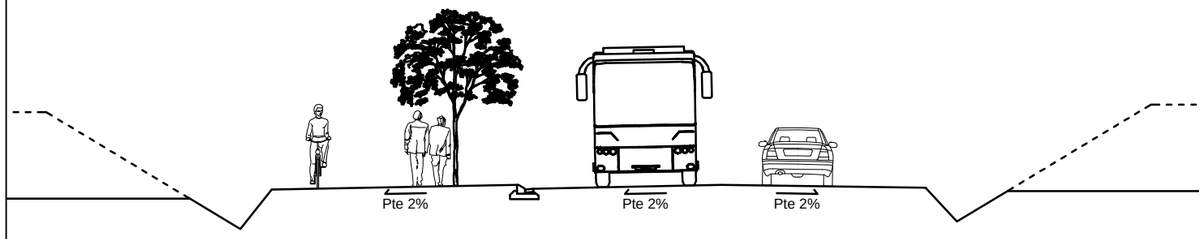

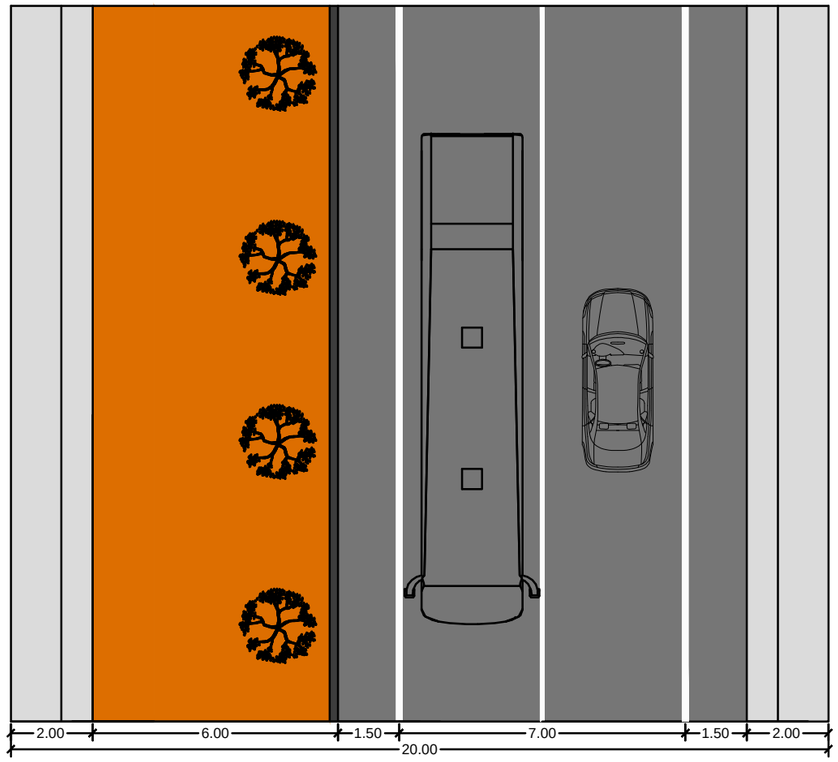

SECCIÓN TIPO 4 - RAMAL

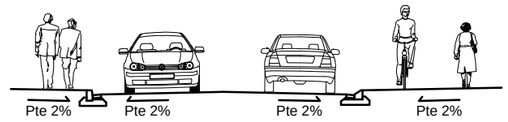

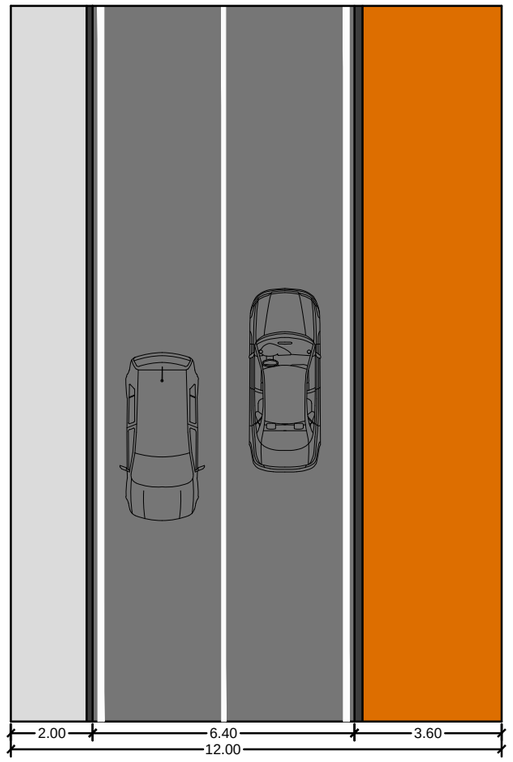

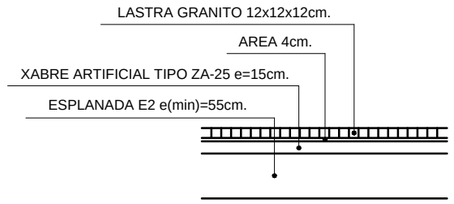

PAVIMENTO DE LASTRA

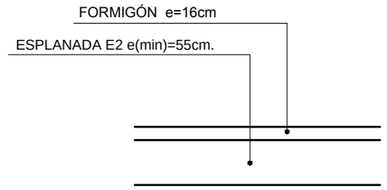

BEIRARRÚA

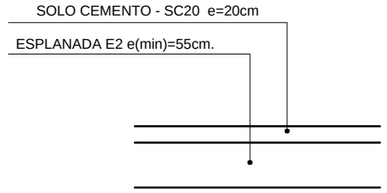

SENDA

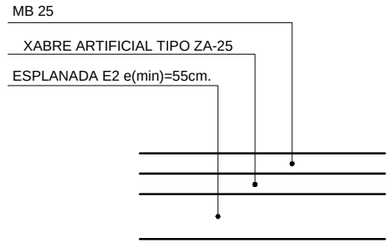

CALZADA

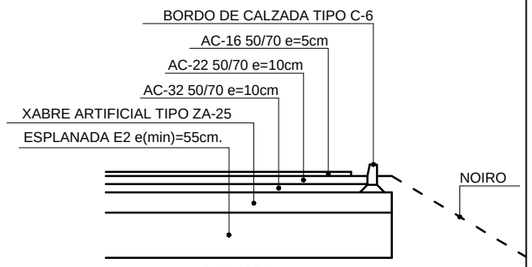

CALZADA

PROXECTO DE "MELLORA DA CONEXIÓN ENTRE A E.P.-3102 TOMIÑO-SABARÍS E A PO-344 Ó SEU PASO POLO NÚCLEO URBANO DE SEIXO (TOMIÑO)". EXPTE.: 2016013222

ENXEÑEIROS AUTORES DO PROXECTO
SANTIAGO N. LÓPEZ FONTÁN
COLEXIADO Nº 16.856
ALEJANDRO FRANZA AYUDE
COLEXIADO Nº 30.421

A DIRECTORA DO PROXECTO
NOEMÍ ROMERO NIETO

POLA PROPIEDADE
DEPUTACIÓN PONTEVEDRA

EMPRESA CONSULTORA
PETTRA
PLANS ESTRATEXICOS TERRITORIAIS DE TRANSPORTE E AMBIENTAIS

ESCALAS GRÁFICAS
E: 1:150
0 0.5 1 1.5 2 2.5m

DEBUXADO POR
DELINEACIÓN PETTRA

COMPROBADO POR
ALEJANDRO FRANZA AYUDE

SUSTITÚE A

CÓDIGO PLANO
2097PY002 R01
PG_SECCION_TIPO.dwg

DESIGNACIÓN
SECCIÓNS TIPO

DATA
OUTUBRO 2016

PLANO Nº 5

FOLLA 2 DE 2

PLANS ESTRATEXICOS TERRITORIAIS DE TRANSPORTE E AMBIENTAIS

C/ ECUADOR, 20-ENTRESUELO, 36203 VIGO – PONTEVEDRA. TFNO. 986/411185. FAX: 986/411005. C.I.F. B-36873078 Inscrita en el Registro Mercantil Tomo 2486, Libro 2486, Folio 1, Sección 8, Hoja PO-30005, Inscripción 1ª. petta@petta.es

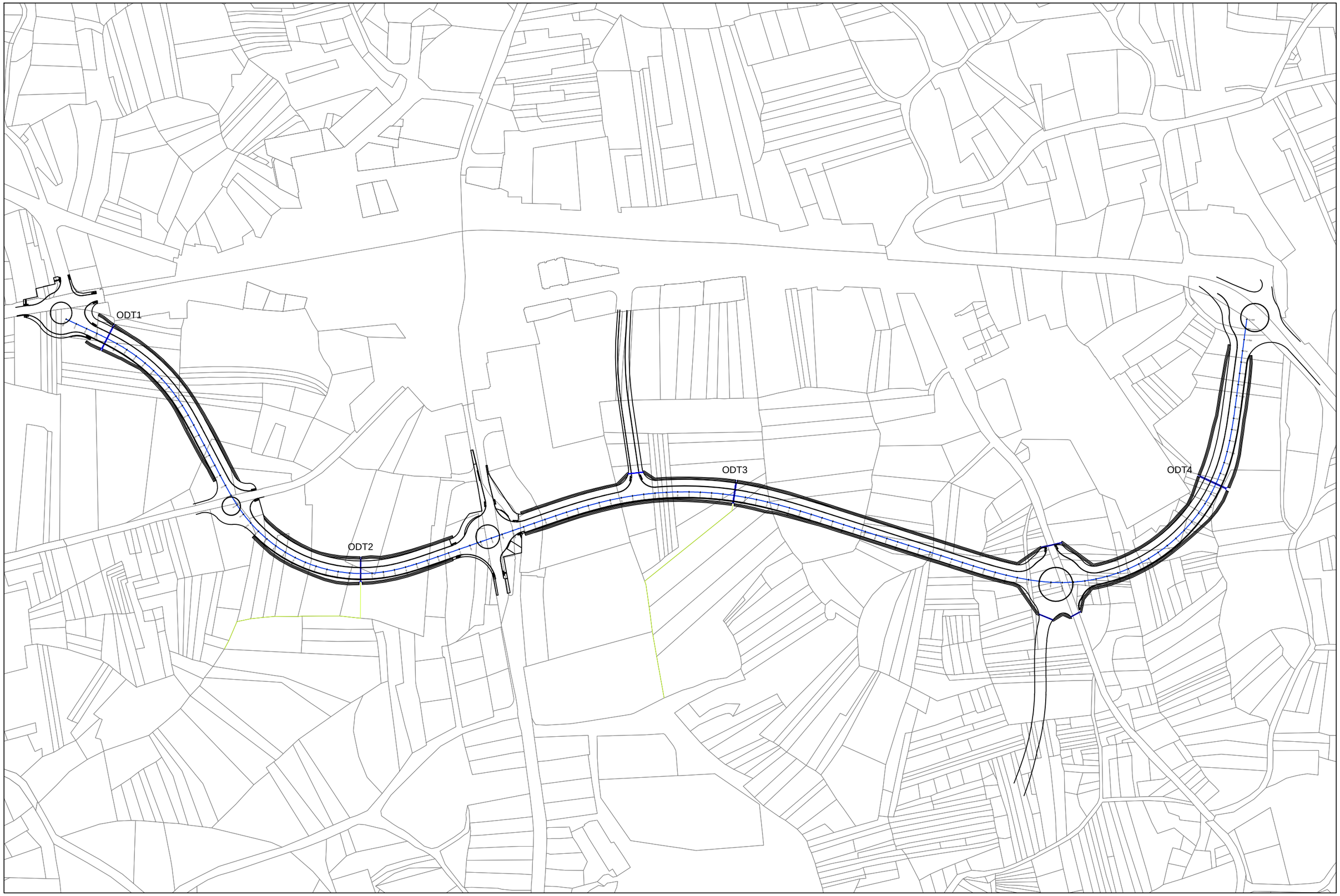

PROXECTO DE "MELLORA DA CONEXIÓN ENTRE A E.P.-3102 TOMIÑO-SABARÍS E A PO-344 Ó SEU PASO POLO NÚCLEO URBANO DE SEIXO (TOMIÑO)". EXPTE.: 2016013222

ENXEÑEIROS AUTORES DO PROXECTO

SANTIAGO N. LÓPEZ FONTÁN
COLEXIADO Nº 16.856

ALEJANDRO FRANZA AYUDE
COLEXIADO Nº 30.421

A DIRECTORA DO PROXECTO

NOEMÍ ROMERO NIETO

POLA PROPIEDADE

DEPUTACIÓN PONTEVEDRA

EMPRESA CONSULTORA

PETTRA
PLANS ESTRATEXICOS TERRITORIAIS DE TRANSPORTE E AMBIENTAIS

ESCALAS GRÁFICAS

E: 1:3000

0 15 30 45 60 75m

DEBUXADO POR
DELINEACIÓN PETTRA

COMPROBADO POR
ALEJANDRO FRANZA AYUDE

SUSTITÚE A

CÓDIGO PLANO
2097PY002 R01
P6.1_Drenaxe_planta.dwg

DESIGNACIÓN

DRENAXE. PLANTA

DATA

OUTUBRO 2016

PLANO Nº 6.1

FOLLA 1 DE 1

PLANS ESTRATEXICOS TERRITORIAIS DE TRANSPORTE E AMBIENTAIS

C/ ECUADOR, 20-OUTEIRO,LAVIA. 36203 VIGO - PONTEVEDRA. TFNOS: 986/411106. FAX: 986/411106. C.I.F. B-36873079 Inscrita en el Registro Mercantil Tomo 2484, Libro 2484, Folio 1, Sección 8, Hoja PO-28005, Inscripción 1ª. pettra@pettra.es

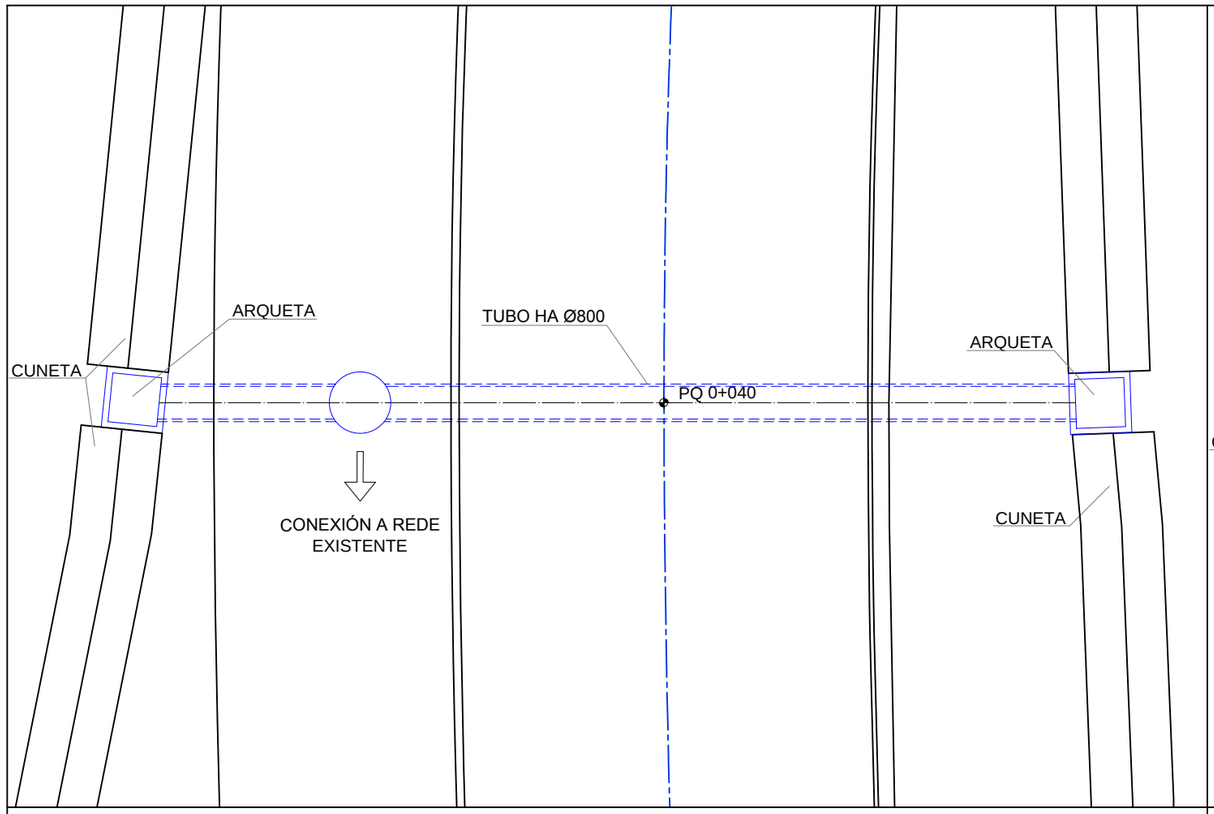

OBRA DE DRENAXE TRANSVERSAL 1

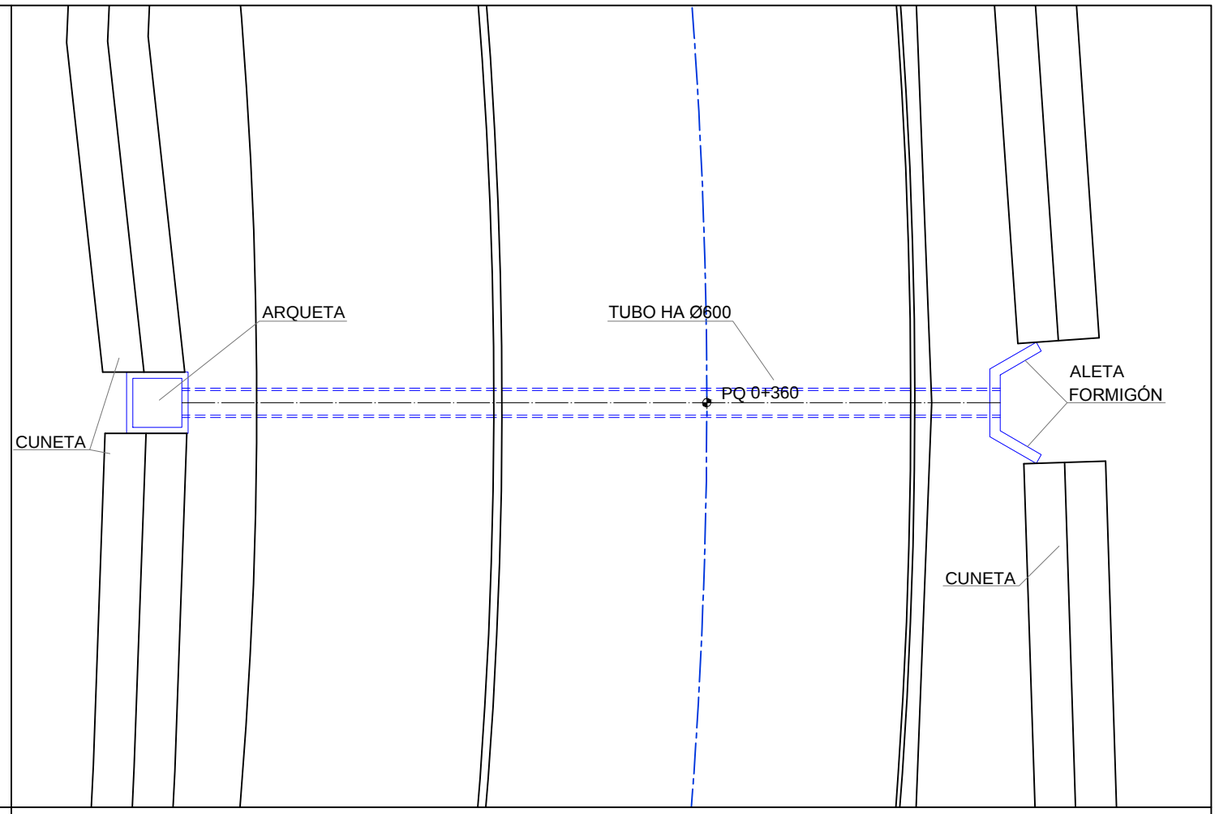

OBRA DE DRENAXE TRANSVERSAL 2

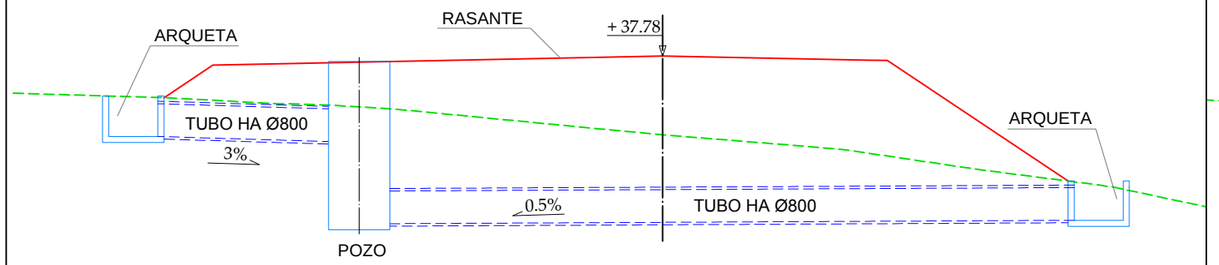

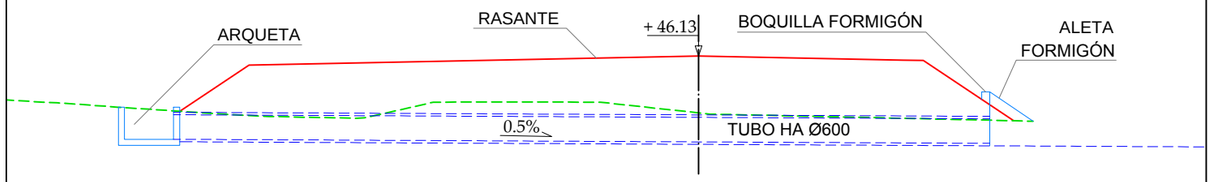

PROXECTO DE "MELLORA DA CONEXIÓN ENTRE A E.P.-3102 TOMIÑO-SABARÍS E A PO-344 Ó SEU PASO POLO NÚCLEO URBANO DE SEIXO (TOMIÑO)". EXPTE.: 2016013222

ENXEÑEIROS AUTORES DO PROXECTO
SANTIAGO N. LÓPEZ FONTÁN
COLEXIADO Nº 16.856
ALEJANDRO FRANZA AYUDE
COLEXIADO Nº 30.421

A DIRECTORA DO PROXECTO
NOEMÍ ROMERO NIETO

POLA PROPIEDADE
DEPUTACIÓN PONTEVEDRA

EMPRESA CONSULTORA
PETTRA
PLANS ESTRATEXICOS TERRITORIAIS DE TRANSPORTE E AMBIENTAIS

ESCALAS GRÁFICAS
E: 1:150
0 0.5 1 1.5 2 2.5m

DEBUXADO POR
DELINEACIÓN PETTRA
COMPROBADO POR
ALEJANDRO FRANZA AYUDE

SUSTITÚE A

CÓDIGO PLANO
2097PY002 R01
P6.1_Drenaxe_planta.dwg

DESIGNACIÓN
DRENAXE. DETALLES

DATA
OUTUBRO 2016

PLANO Nº 6.2
FOLLA 1 DE 3

PLANS ESTRATEXICOS TERRITORIAIS DE TRANSPORTE E AMBIENTAIS

C/ ECUADOR, 20-ENTRESUELO. 36203 VIGO - PONTEVEDRA. TFNOS. 986/411186. FAX: 986/411186. CIF. B-36873979 Inscrita en el Registro Mercantil Tomo 2486, Libro 2486, Folio 1, Sección 8, Hoja PO-30909, Inscripción 1ª. pettra@pettra.es

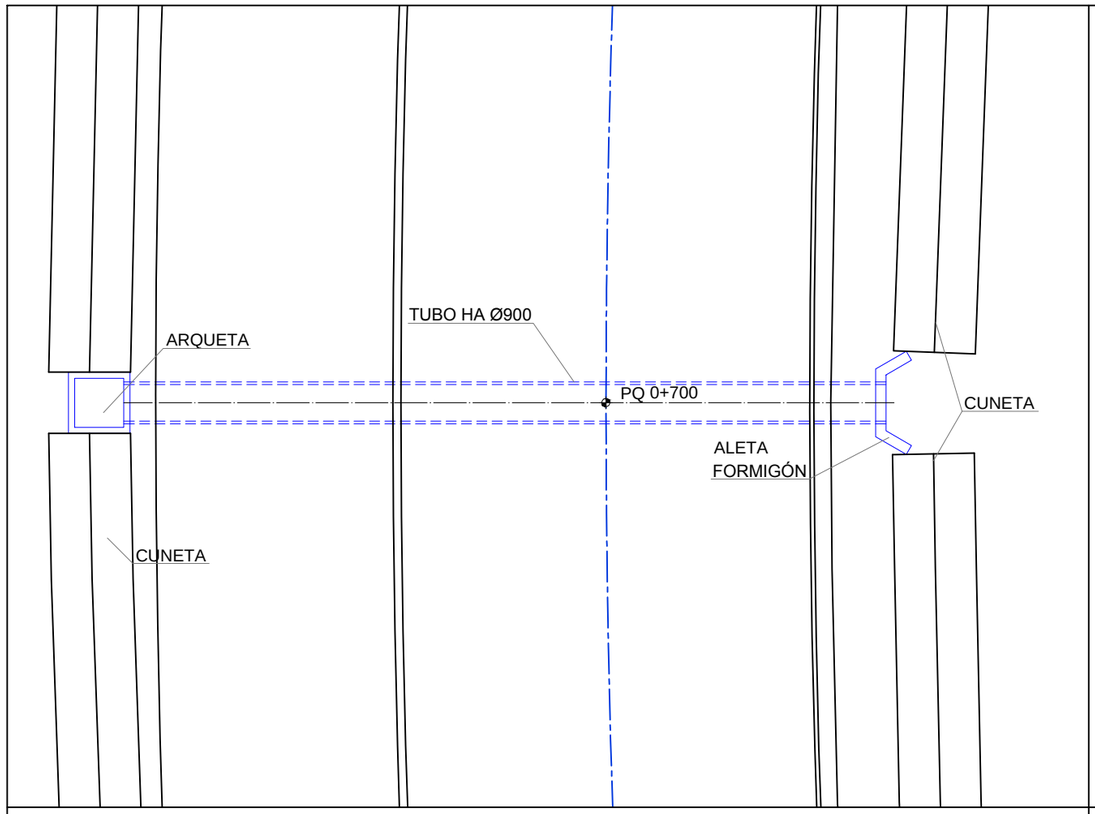

OBRA DE DRENAXE TRANSVERSAL 3

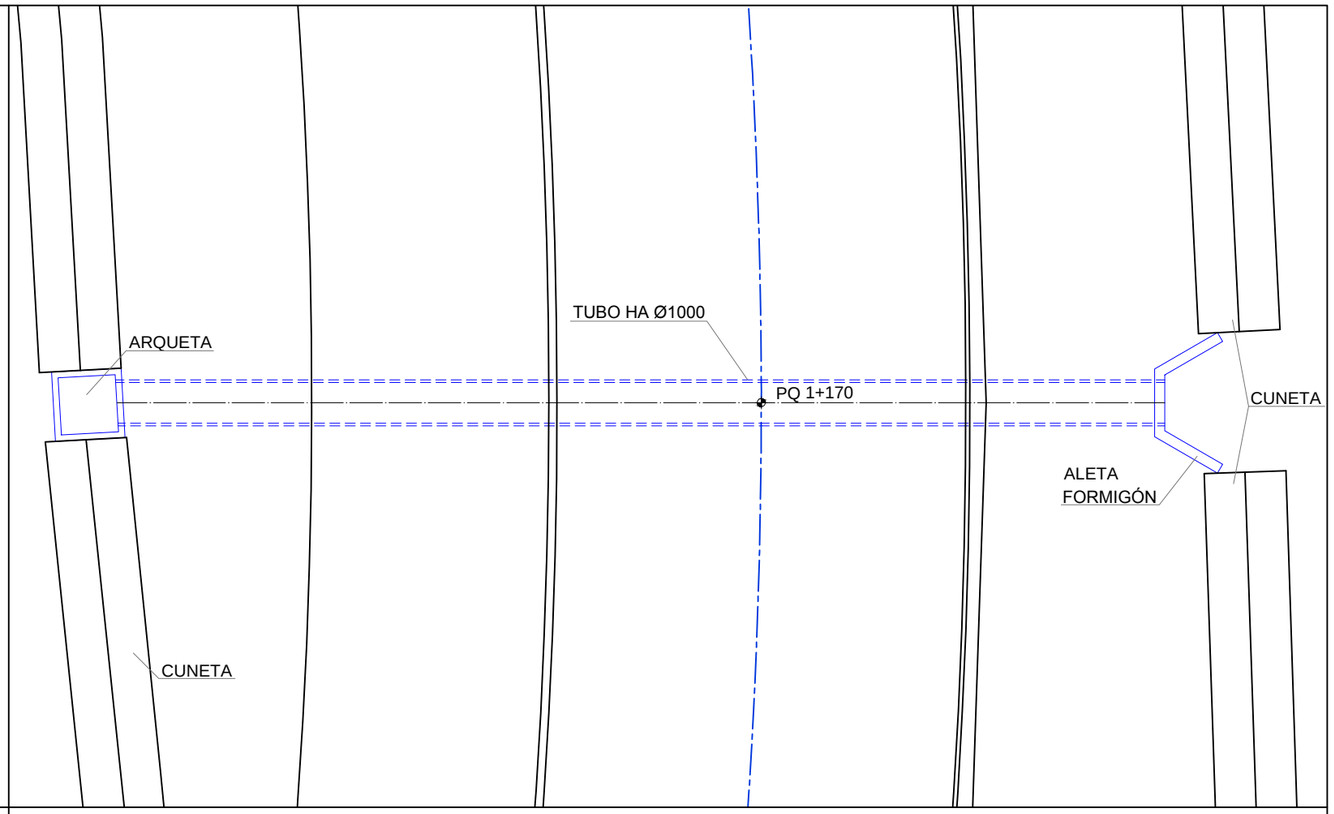

OBRA DE DRENAXE TRANSVERSAL 4

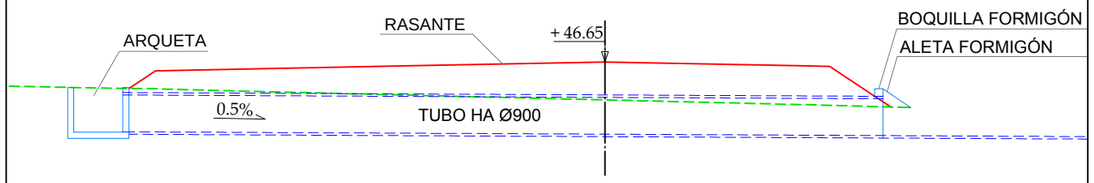

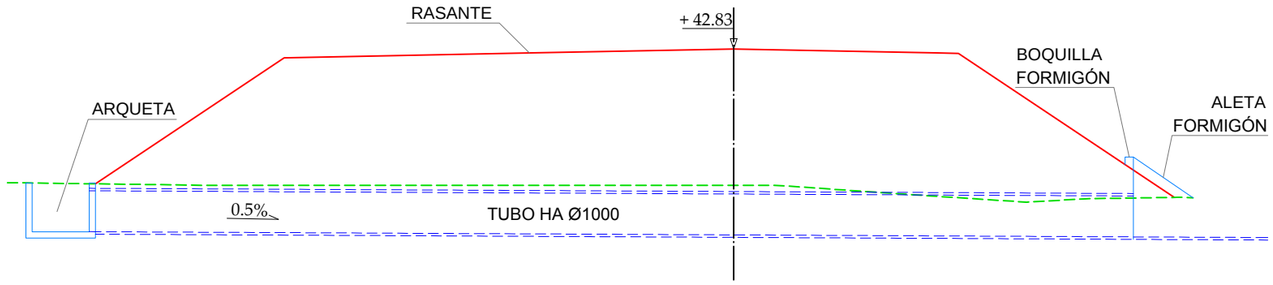

PROXECTO DE "MELLORA DA CONEXIÓN ENTRE A E.P.-3102 TOMIÑO-SABARÍS E A PO-344 Ó SEU PASO POLO NÚCLEO URBANO DE SEIXO (TOMIÑO)". EXPTE.: 2016013222

ENXEÑEIROS AUTORES DO PROXECTO
SANTIAGO N. LÓPEZ FONTÁN
COLEXIADO Nº 16.856
ALEJANDRO FRANZA AYUDE
COLEXIADO Nº 30.421

A DIRECTORA DO PROXECTO
NOEMÍ ROMERO NIETO

POLA PROPIEDADE
DEPUTACIÓN PONTEVEDRA

EMPRESA CONSULTORA
PETTRA
PLANS ESTRATEXICOS TERRITORIAIS DE TRANSPORTE E AMBIENTAIS

ESCALAS GRÁFICAS
E: 1:150
0 0.5 1 1.5 2 2.5m

DEBUXADO POR
DELINEACIÓN PETTRA
COMPROBADO POR
ALEJANDRO FRANZA AYUDE

SUSTITÚE A

CÓDIGO PLANO
2097PY002 R01
P6.1_Drenaxe_planta.dwg

DESIGNACIÓN
DRENAXE. DETALLES

DATA
OUTUBRO 2016

PLANO Nº 6.2
FOLLA 2 DE 3

PLANS ESTRATEXICOS TERRITORIAIS DE TRANSPORTE E AMBIENTAIS

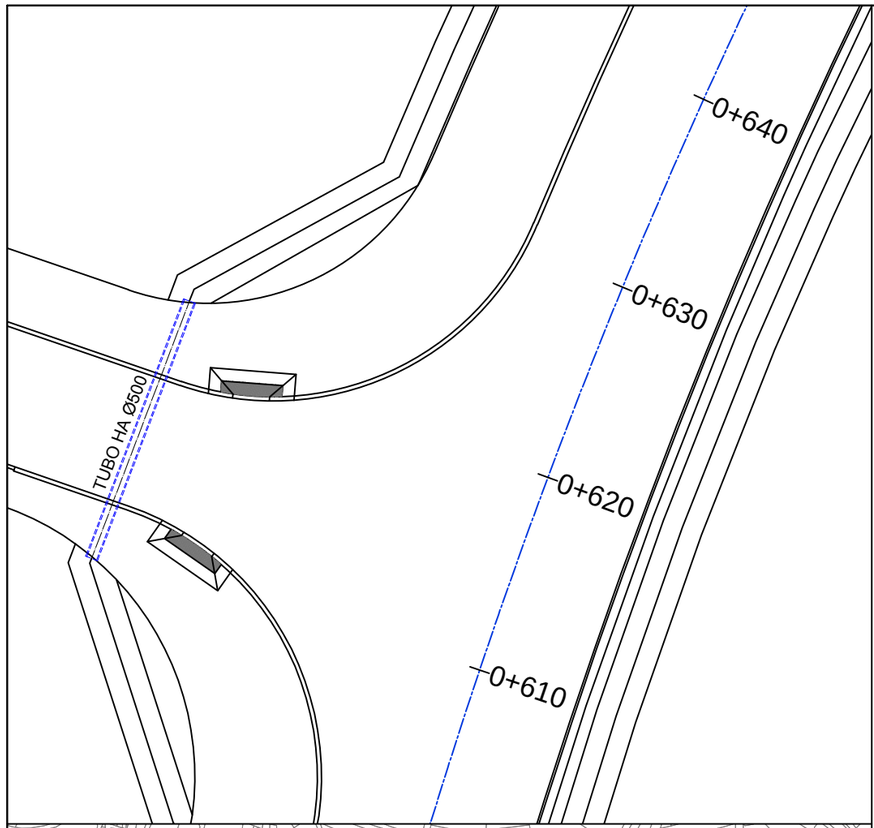

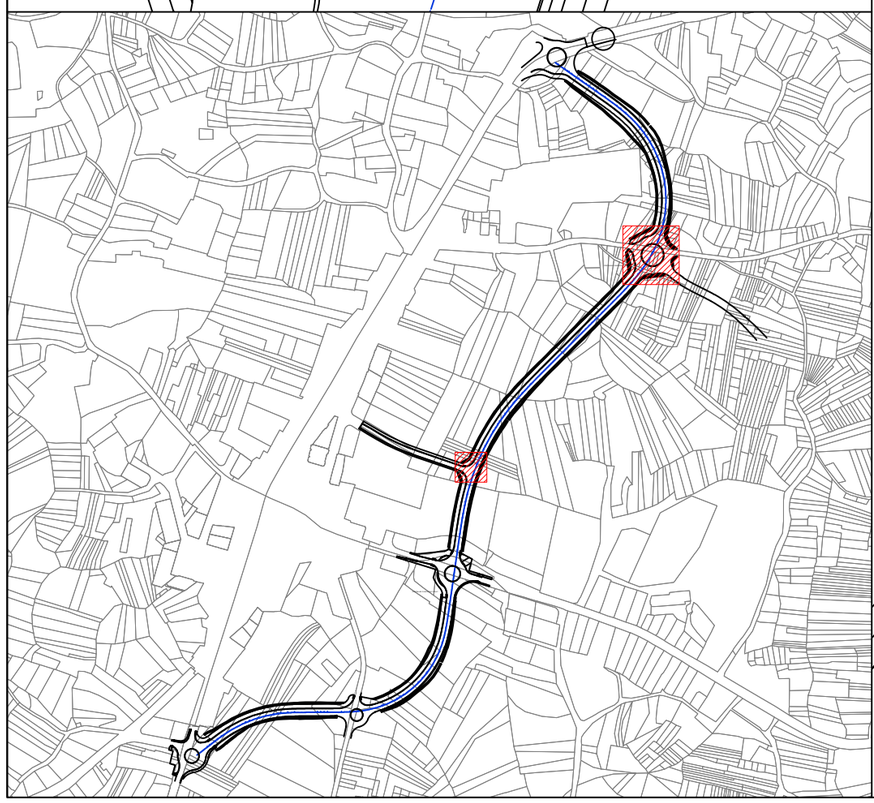

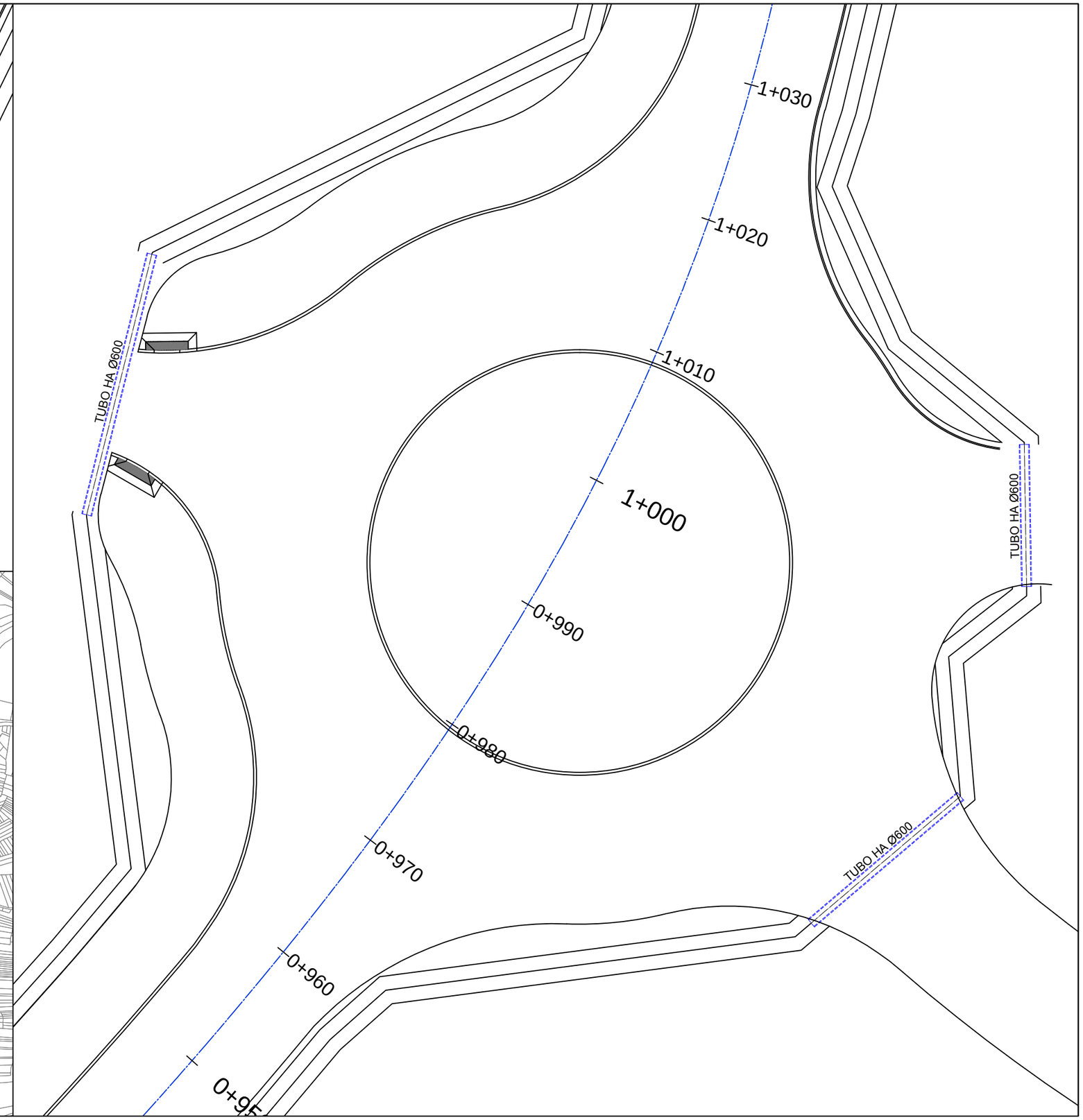

PROXECTO DE "MELLORA DA CONEXIÓN ENTRE A E.P.-3102 TOMIÑO-SABARÍS E A PO-344 Ó SEU PASO POLO NÚCLEO URBANO DE SEIXO (TOMIÑO)". EXPTE.: 2016013222

ENXEÑEIROS AUTORES DO PROXECTO

SANTIAGO N. LÓPEZ FONTÁN
COLEXIADO Nº 16.856

ALEJANDRO FRANZA AYUDE
COLEXIADO Nº 30.421

A DIRECTORA DO PROXECTO

NOEMÍ ROMERO NIETO

POLA PROPIEDADE

DEPUTACIÓN PONTEVEDRA

EMPRESA CONSULTORA

PETTRA

ESCALAS GRÁFICAS

E: 1:300

0 1 2 3 4 5m

DEBUXADO POR
DELINEACIÓN PETTRA

COMPROBADO POR
ALEJANDRO FRANZA AYUDE

SUSTITÚE A

CÓDIGO PLANO
2097PY002 R01
P6.1_Drenaxe_planta.dwg

DESIGNACIÓN

DRENAXE. DETALLES

DATA

OUTUBRO 2016

PLANO Nº 6.2

FOLLA 3 DE 3

PLANS ESTRATEXICOS TERRITORIAIS DE TRANSPORTE E AMBIENTAIS

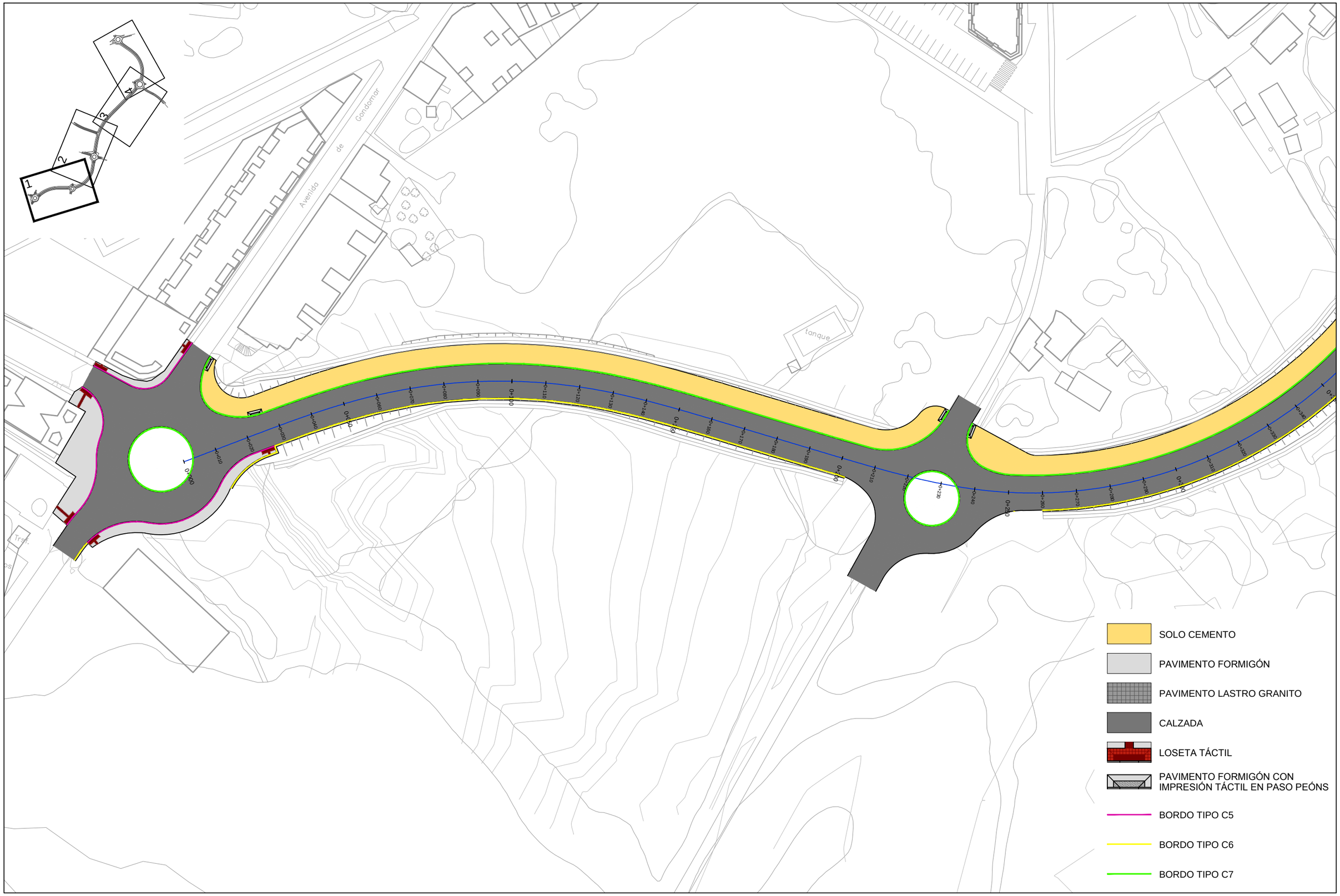

PROXECTO DE "MELLORA DA CONEXIÓN ENTRE A E.P.-3102 TOMIÑO-SABARÍS E A PO-344 Ó SEU PASO POLO NÚCLEO URBANO DE SEIXO (TOMIÑO)". EXPTE.: 2016013222

ENXEÑEIROS AUTORES DO PROXECTO
SANTIAGO N. LÓPEZ FONTÁN
COLEXIADO Nº 16.856
ALEJANDRO FRANZA AYUDE
COLEXIADO Nº 30.421

A DIRECTORA DO PROXECTO
NOEMÍ ROMERO NIETO

POLA PROPIEDADE
DEPUTACIÓN PONTEVEDRA

EMPRESA CONSULTORA
PETTRA
PLANS ESTRATÉXICOS TERRITORIAIS DE TRANSPORTE E AMBIENTAIS

ESCALAS GRÁFICAS
E: 1:1000
0 5 10 15 20 25m

DEBUXADO POR
DELINEACIÓN PETTRA
COMPROBADO POR
ALEJANDRO FRANZA AYUDE

SUSTITÚE A
CÓDIGO PLANO
2097PY002 R01
P7.1_Pavimentacion.dwg

DESIGNACIÓN
PAVIMENTACIÓN. PLANTA

DATA
OUTUBRO 2016
PLANO Nº 7.1
FOLLA 1 DE 4

PLANS ESTRATÉXICOS TERRITORIAIS DE TRANSPORTE E AMBIENTAIS

C/ ECUADOR, 26-ENTRESUELO, 36203 VIGO - PONTEVEDRA. TFNO. 986/411185. FAX: 986/411186. C.I.F. B-36872979 Inscrita en el Registro Mercantil Tomo 2486, Libro 2486, Folio 1, Sección 8, Hoja PO-36006, Inscripción 1ª. petra@petra.es

PROXECTO DE "MELLORA DA CONEXIÓN ENTRE A E.P.-3102 TOMIÑO-SABARÍS E A PO-344 Ó SEU PASO POLO NÚCLEO URBANO DE SEIXO (TOMIÑO)". EXPTE.: 2016013222

ENXEÑEIROS AUTORES DO PROXECTO

SANTIAGO N. LÓPEZ FONTÁN
COLEXIADO Nº 16.856

ALEJANDRO FRANZA AYUDE
COLEXIADO Nº 30.421

A DIRECTORA DO PROXECTO

NOEMÍ ROMERO NIETO

POLA PROPIEDADE

DEPUTACIÓN PONTEVEDRA

EMPRESA CONSULTORA

PETTRA
PLANS ESTRATÉXICOS TERRITORIAIS DE TRANSPORTE E AMBIENTAIS

ESCALAS GRÁFICAS

E: 1:1000

0 5 10 15 20 25m

DEBUXADO POR
DELINEACIÓN PETTRA

COMPROBADO POR
ALEJANDRO FRANZA AYUDE

SUSTITÚE A

CÓDIGO PLANO
2097PY002 R01
P7.1_Pavimentacion.dwg

DESIGNACIÓN

PAVIMENTACIÓN. PLANTA

DATA

OUTUBRO 2016

PLANO Nº 7.1

FOLLA 2 DE 4

PLANS ESTRATÉXICOS TERRITORIAIS DE TRANSPORTE E AMBIENTAIS

C/ ECUADOR, 26-OUTEIRO,PLANTA, 36203 VIGO - PONTEVEDRA, TFNO. 986/441185, FAX 986/441186, CIF. B-36872079 Inscrita en el Registro Mercantil Tomo 2486, Libro 2484, Folio 1, Sección 8, Hoja PO-36006, Inscripción 1ª, pettra@pettra.es

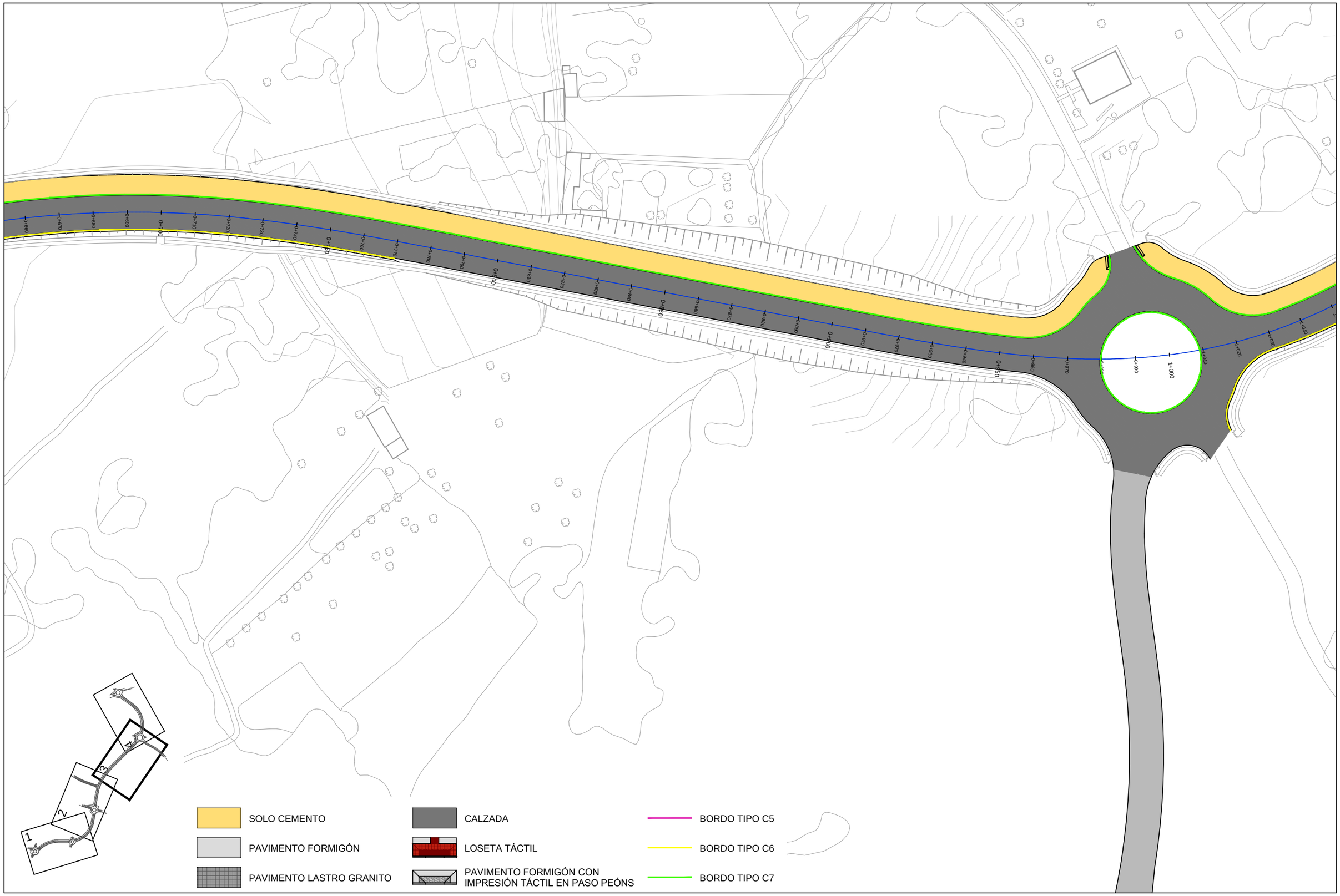

PROXECTO DE "MELLORA DA CONEXIÓN ENTRE A E.P.-3102 TOMIÑO-SABARÍS E A PO-344 Ó SEU PASO POLO NÚCLEO URBANO DE SEIXO (TOMIÑO)". EXPTE.: 2016013222

ENXEÑEIROS AUTORES DO PROXECTO

SANTIAGO N. LÓPEZ FONTÁN
COLEXIADO Nº 16.856

ALEJANDRO FRANZA AYUDE
COLEXIADO Nº 30.421

A DIRECTORA DO PROXECTO

NOEMÍ ROMERO NIETO

POLA PROPIEDADE

DEPUTACIÓN PONTEVEDRA

EMPRESA CONSULTORA

PETTRA

ESCALAS GRÁFICAS

E: 1:1000

0 5 10 15 20 25m

DEBUXADO POR
DELINEACIÓN PETTRA

COMPROBADO POR
ALEJANDRO FRANZA AYUDE

SUSTITÚE A

CÓDIGO PLANO
2097PY002 R01
P7.1_Pavimentacion.dwg

DESIGNACIÓN

PAVIMENTACIÓN. PLANTA

DATA

OUTUBRO 2016

PLANO Nº 7.1

FOLLA 3 DE 4

PLANS ESTRATEXICOS TERRITORIAIS DE TRANSPORTE E AMBIENTAIS

PROXECTO DE "MELLORA DA CONEXIÓN ENTRE A E.P.-3102 TOMIÑO-SABARÍS E A PO-344 Ó SEU PASO POLO NÚCLEO URBANO DE SEIXO (TOMIÑO)". EXPTE.: 2016013222

ENXEÑEIROS AUTORES DO PROXECTO
SANTIAGO N. LÓPEZ FONTÁN
COLEXIADO Nº 16.856
ALEJANDRO FRANZA AYUDE
COLEXIADO Nº 30.421

A DIRECTORA DO PROXECTO
NOEMÍ ROMERO NIETO

POLA PROPIEDADE
DEPUTACIÓN PONTEVEDRA

EMPRESA CONSULTORA
PETTRA
PLANS ESTRATEXICOS TERRITORIAIS DE TRANSPORTE E AMBIENTAIS

ESCALAS GRÁFICAS
E: 1:1000
0 5 10 15 20 25m

DEBUXADO POR
DELINEACIÓN PETTRA
COMPROBADO POR
ALEJANDRO FRANZA AYUDE

SUSTITÚE A
CÓDIGO PLANO
2097PY002 R01
P7.1_Pavimentacion.dwg

DESIGNACIÓN
PAVIMENTACIÓN. PLANTA

DATA
OUTUBRO 2016
PLANO Nº 7.1
FOLLA 4 DE 4

PLANS ESTRATEXICOS TERRITORIAIS DE TRANSPORTE E AMBIENTAIS

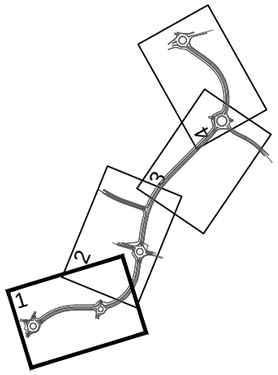

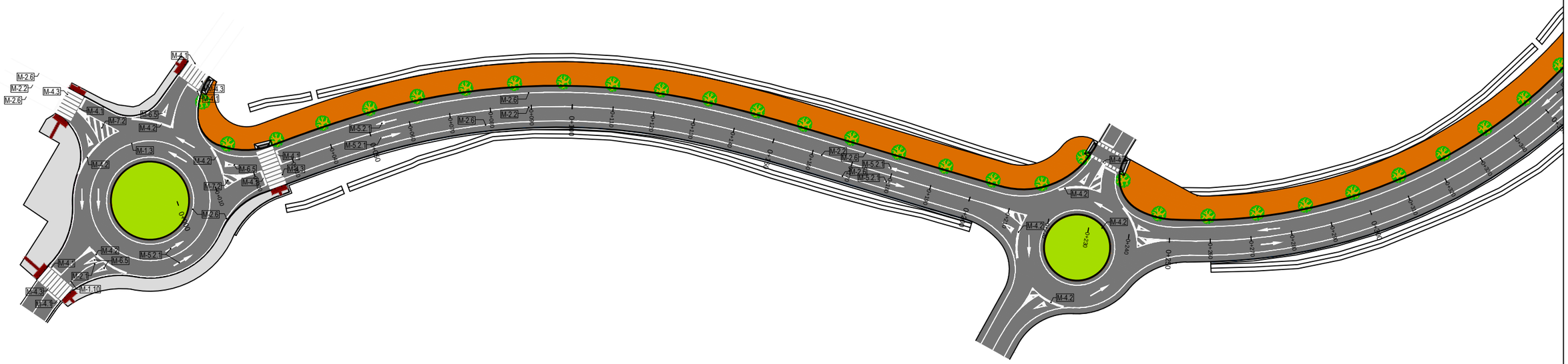

PROXECTO DE "MELLORA DA CONEXIÓN ENTRE A E.P.-3102 TOMIÑO-SABARÍS E A PO-344 Ó SEU PASO POLO NÚCLEO URBANO DE SEIXO (TOMIÑO)". EXPTE.: 2016013222

ENXEÑEIROS AUTORES DO PROXECTO

SANTIAGO N. LÓPEZ FONTÁN
COLEXIADO Nº 16.856

ALEJANDRO FRANZA AYUDE
COLEXIADO Nº 30.421

A DIRECTORA DO PROXECTO

NOEMÍ ROMERO NIETO

POLA PROPIEDADE

DEPUTACIÓN PONTEVEDRA

EMPRESA CONSULTORA

PETTRA
PLANS ESTRATEXICOS TERRITORIAIS DE TRANSPORTE E AMBIENTAIS

ESCALAS GRÁFICAS

E: 1:1000

0 5 10 15 20 25m

DEBUXADO POR
DELINEACIÓN PETTRA

COMPROBADO POR
ALEJANDRO FRANZA AYUDE

SUSTITÚE A

CÓDIGO PLANO
2097PY002 R01
P8.1.dwg

DESIGNACIÓN
SINALIZACIÓN HORIZONTAL. PLANTA

DATA
OUTUBRO 2016

PLANO Nº
8.1

FOLLA
1 DE 4

PLANS ESTRATEXICOS TERRITORIAIS DE TRANSPORTE E AMBIENTAIS

C/ ECUADOR, 26-OUTEIRO,PONTEVEDRA, 36203 VIGO - PONTEVEDRA, TFNO: 986/411185, FAX: 986/411186, C.I.F. B-36872979 Inscrita en el Registro Mercantil Tomo 2486, Libro 2486, Folio 1, Sección 8, Hoja PO-36000, Inscripción 1ª. petra@petra.es

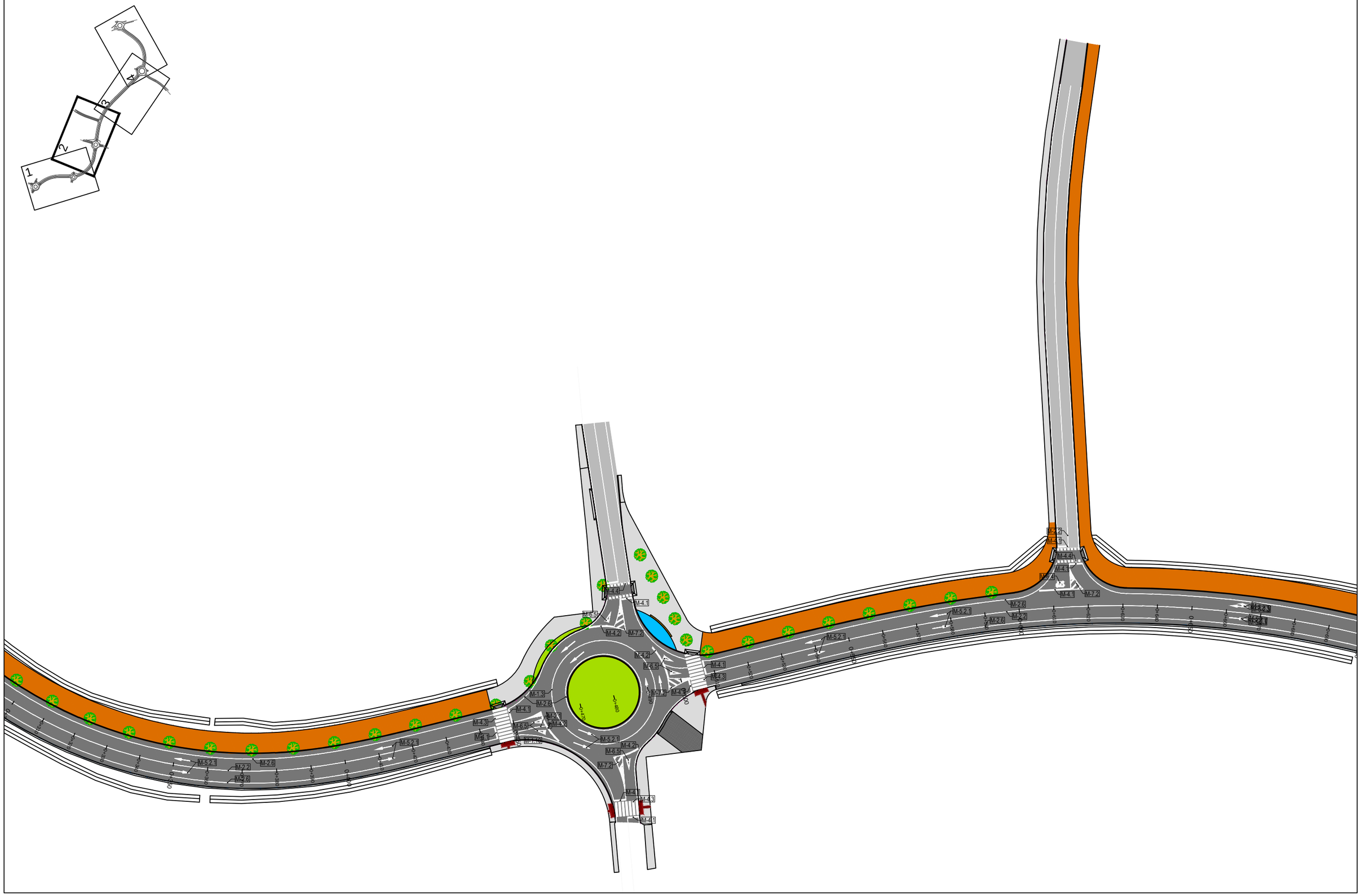

PROXECTO DE "MELLORA DA CONEXIÓN ENTRE A E.P.-3102 TOMIÑO-SABARÍS E A PO-344 Ó SEU PASO POLO NÚCLEO URBANO DE SEIXO (TOMIÑO)". EXPTE.: 2016013222

ENXEÑEIROS AUTORES DO PROXECTO

SANTIAGO N. LÓPEZ FONTÁN
COLEXIADO Nº 16.856

ALEJANDRO FRANZA AYUDE
COLEXIADO Nº 30.421

A DIRECTORA DO PROXECTO

NOEMÍ ROMERO NIETO

POLA PROPIEDADE

DEPUTACIÓN PONTEVEDRA

EMPRESA CONSULTORA

PETTRA
PLANS ESTRATEXICOS TERRITORIAIS DE TRANSPORTE E AMBIENTAIS

ESCALAS GRÁFICAS

E: 1:1000

0 5 10 15 20 25m

DEBUXADO POR
DELINEACIÓN PETTRA

COMPROBADO POR
ALEJANDRO FRANZA AYUDE

SUSTITÚE A

CÓDIGO PLANO
2097PY002 R01
P8.1.dwg

DESIGNACIÓN

SINALIZACIÓN HORIZONTAL. PLANTA

DATA

OUTUBRO 2016

PLANO Nº 8.1

FOLLA 2 DE 4

PLANS ESTRATEXICOS TERRITORIAIS DE TRANSPORTE E AMBIENTAIS

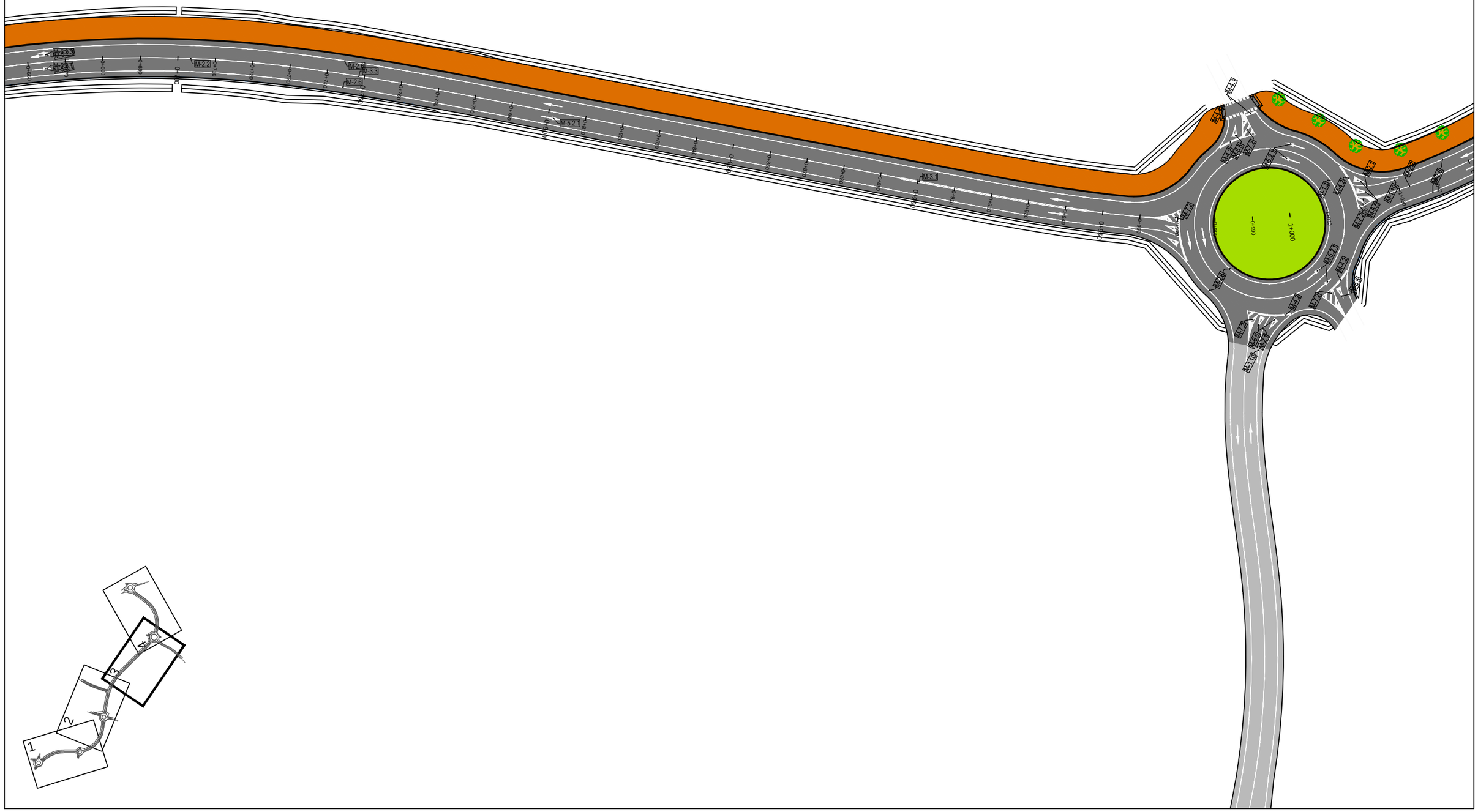

PROXECTO DE "MELLORA DA CONEXIÓN ENTRE A E.P.-3102 TOMIÑO-SABARÍS E A PO-344 Ó SEU PASO POLO NÚCLEO URBANO DE SEIXO (TOMIÑO)". EXPTE.: 2016013222

ENXEÑEIROS AUTORES DO PROXECTO
SANTIAGO N. LÓPEZ FONTÁN
COLEXIADO Nº 16.856
ALEJANDRO FRANZA AYUDE
COLEXIADO Nº 30.421

A DIRECTORA DO PROXECTO
NOEMÍ ROMERO NIETO

POLA PROPIEDADE
DEPUTACIÓN PONTEVEDRA

EMPRESA CONSULTORA
PETTRA
PLANS ESTRATEXICOS TERRITORIAIS DE TRANSPORTE E AMBIENTAIS

ESCALAS GRÁFICAS
E: 1:1000
0 5 10 15 20 25m

DEBUXADO POR
DELINEACIÓN PETTRA
COMPROBADO POR
ALEJANDRO FRANZA AYUDE

SUSTITÚE A

CÓDIGO PLANO
2097PY002 R01
P8.1.dwg

DESIGNACIÓN
SINALIZACIÓN HORIZONTAL. PLANTA

DATA
OUTUBRO 2016

PLANO Nº 8.1
FOLLA 3 DE 4

PLANS ESTRATEXICOS TERRITORIAIS DE TRANSPORTE E AMBIENTAIS

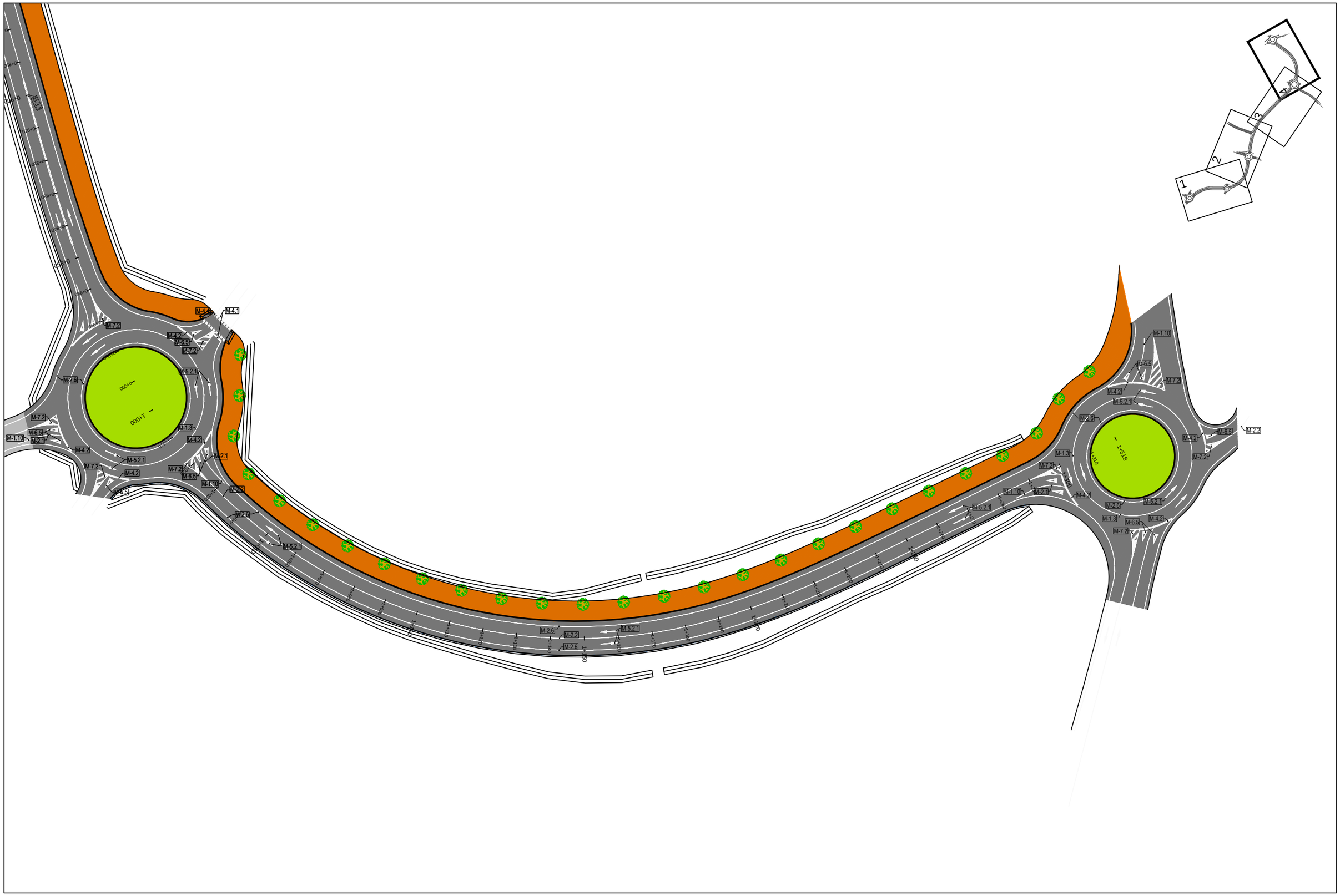

PROXECTO DE "MELLORA DA CONEXIÓN ENTRE A E.P.-3102 TOMIÑO-SABARÍS E A PO-344 Ó SEU PASO POLO NÚCLEO URBANO DE SEIXO (TOMIÑO)". EXPTE.: 2016013222

ENXEÑEIROS AUTORES DO PROXECTO

SANTIAGO N. LÓPEZ FONTÁN
COLEXIADO Nº 16.856

ALEJANDRO FRANZA AYUDE
COLEXIADO Nº 30.421

A DIRECTORA DO PROXECTO

NOEMÍ ROMERO NIETO

POLA PROPIEDADE

DEPUTACIÓN PONTEVEDRA

EMPRESA CONSULTORA

PETTRA
PLANS ESTRATÉXICOS TERRITORIAIS DE TRANSPORTE E AMBIENTAIS

ESCALAS GRÁFICAS

E: 1:1000

0 5 10 15 20 25m

DEBUXADO POR
DELINEACIÓN PETTRA

COMPROBADO POR
ALEJANDRO FRANZA AYUDE

SUSTITÚE A

CÓDIGO PLANO
2097PY002 R01
P8.1.dwg

DESIGNACIÓN

SINALIZACIÓN HORIZONTAL. PLANTA

DATA

OUTUBRO 2016

PLANO Nº 8.1

FOLLA 4 DE 4

PLANS ESTRATÉXICOS TERRITORIAIS DE TRANSPORTE E AMBIENTAIS

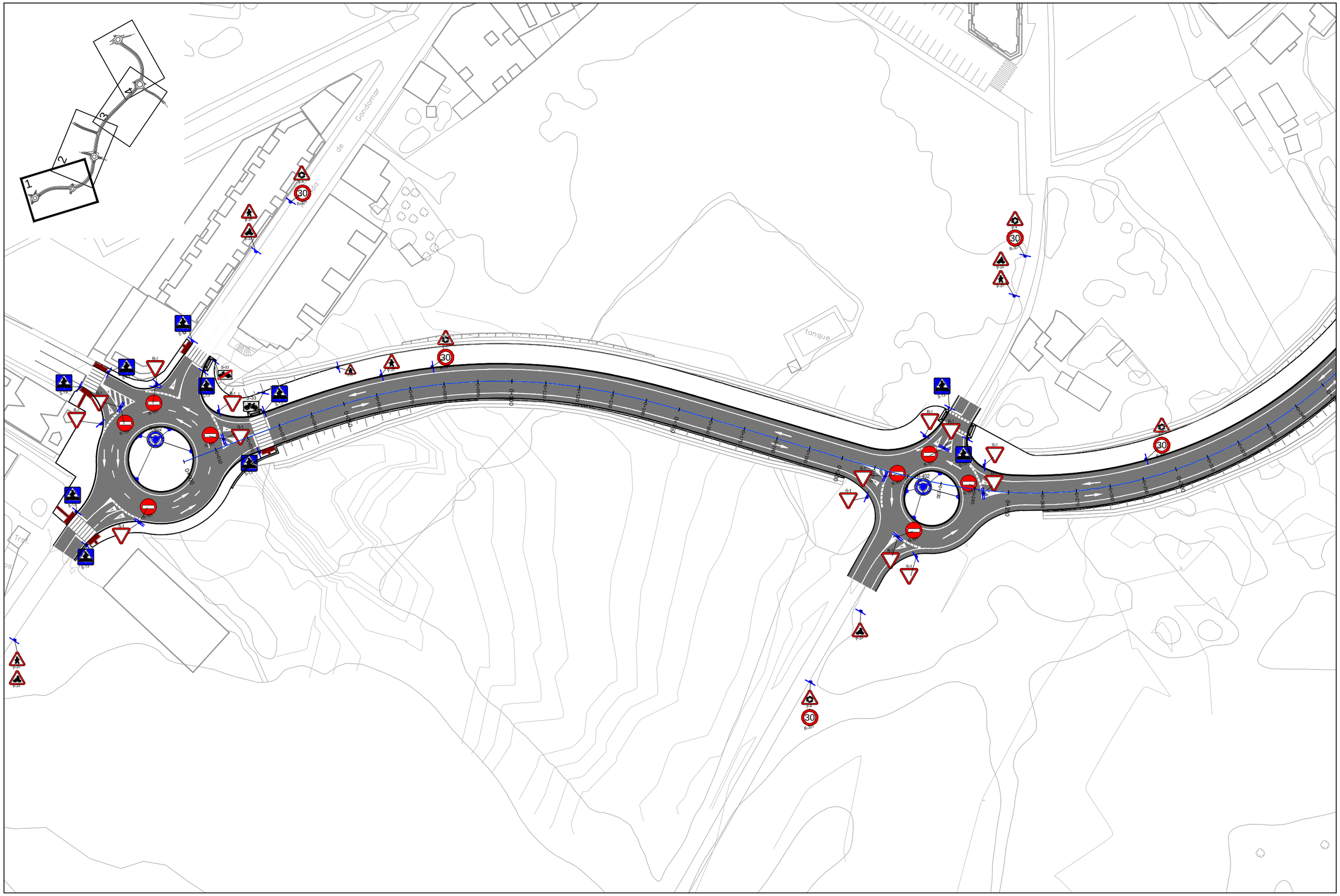
1
2
3
4
Condomar
tanque
30
R-301
R-402
R-1
S-33
S-13
S-17
P-22
P-24
P-26
P-27
P-28
0+000
0+040
0+080
0+120
0+160
0+200
0+240
0+280
0+320
0+360
0+400
0+440
0+480
0+520
0+560
0+600
0+640
0+680
0+720
0+760
0+800
0+840
0+880
0+920
0+960
1+000
1+040
1+080
1+120
1+160
1+200
1+240
1+280
1+320
1+360
1+400
1+440
1+480
1+520
1+560

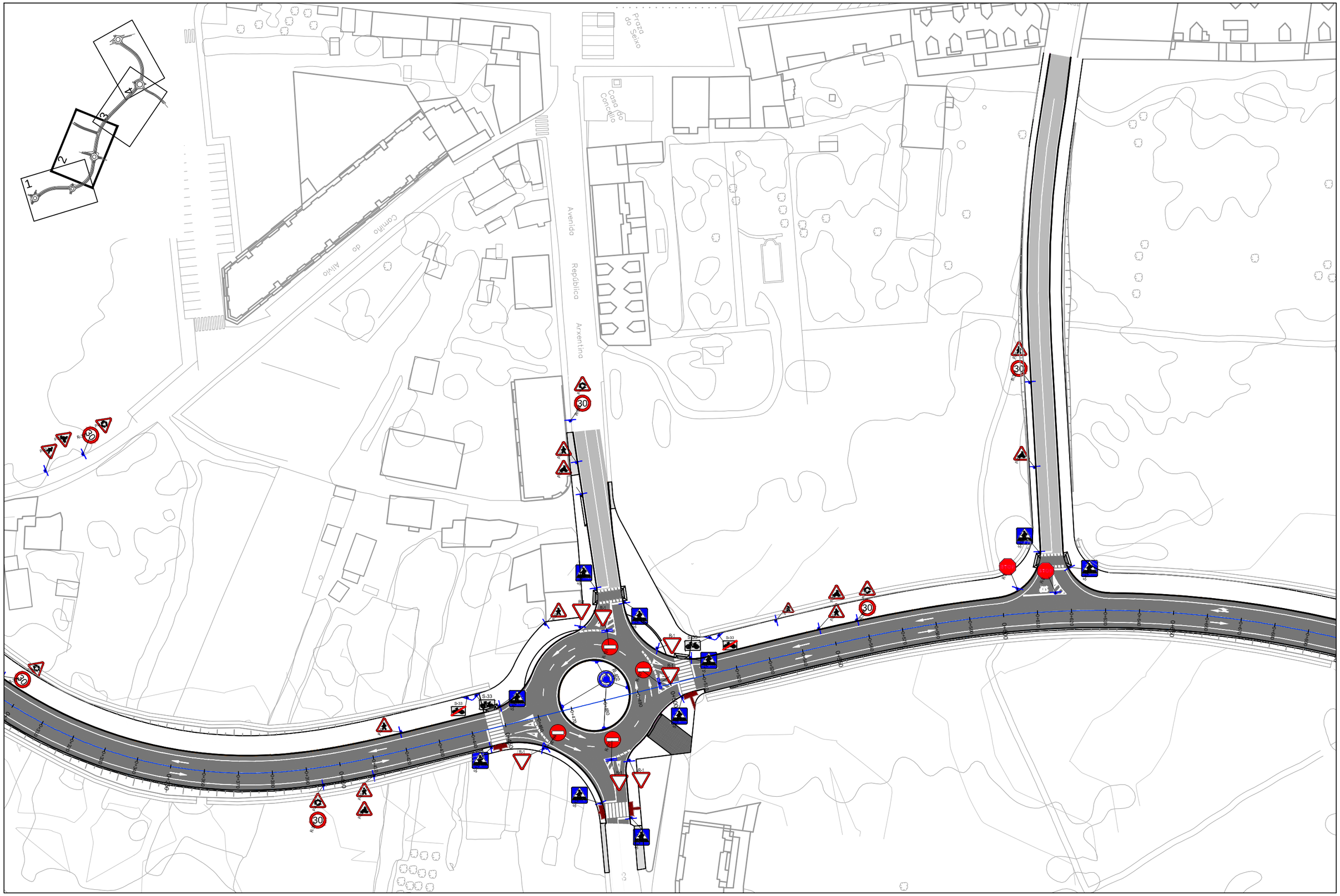
Praza do Seixo
Casa do Concello
Avenida República Arxentina
Camiño do Alivio
1
2
3
4
30
90
R-1
R-2
R-3
R-4
R-5
R-6
R-7
R-8
R-9
R-10
R-11
R-12
R-13
R-14
R-15
R-16
R-17
R-18
R-19
R-20
R-21
R-22
R-23
R-24
R-25
R-26
R-27
R-28
R-29
R-30
R-31
R-32
R-33
R-34
R-35
R-36
R-37
R-38
R-39
R-40

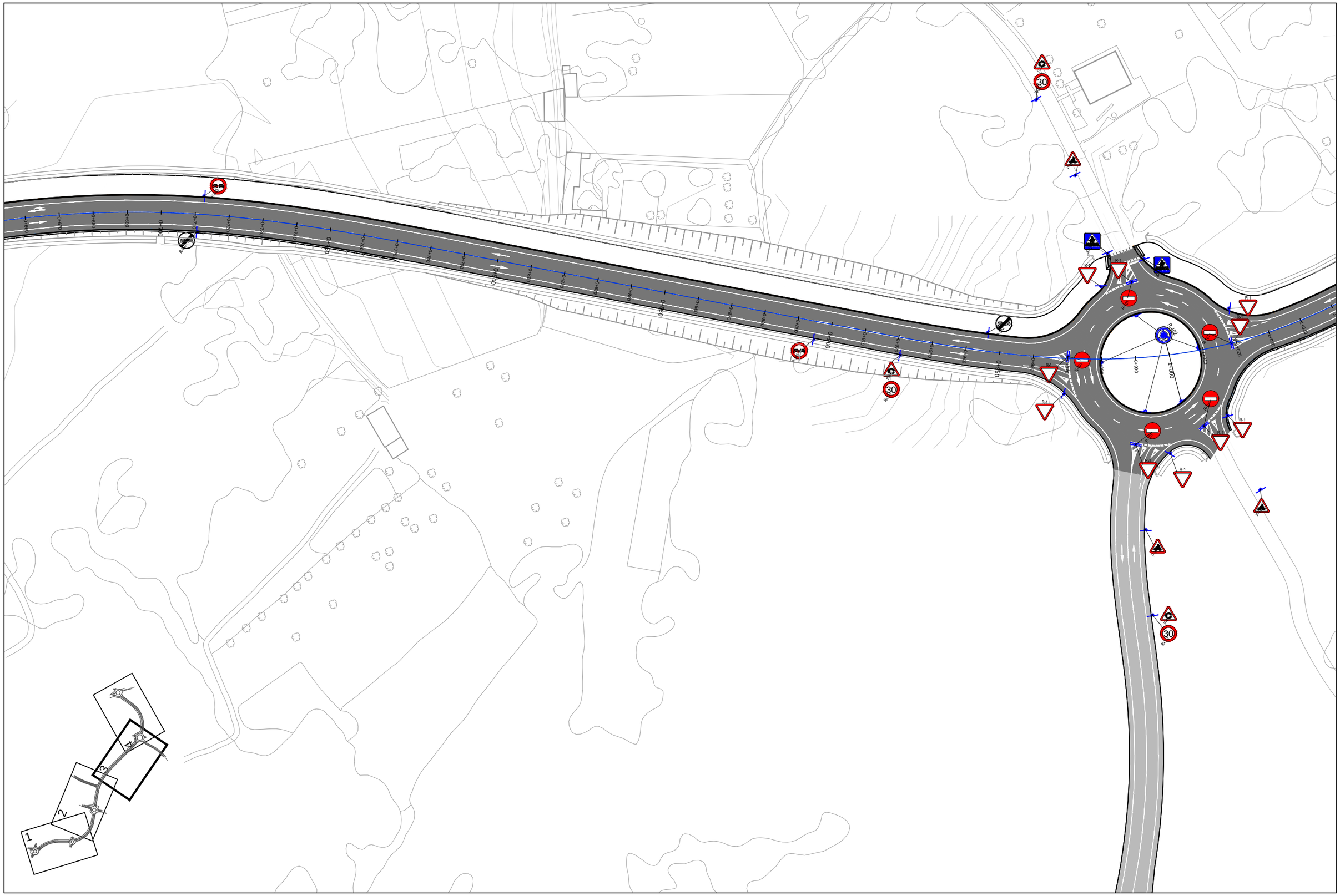
30
R-1
R-2
R-4
R-6
R-7
R-9
R-10
R-12
R-13
R-14
R-15
R-16
R-17
R-18
R-19
R-20
R-21
R-22
R-23
R-24
R-25
R-26
R-27
R-28
R-29
R-30
R-31
R-32
R-33
R-34
R-35
R-36
R-37
R-38
R-39
R-40
R-41
R-42
R-43
R-44
R-45
R-46
R-47
R-48
R-49
R-50
R-51

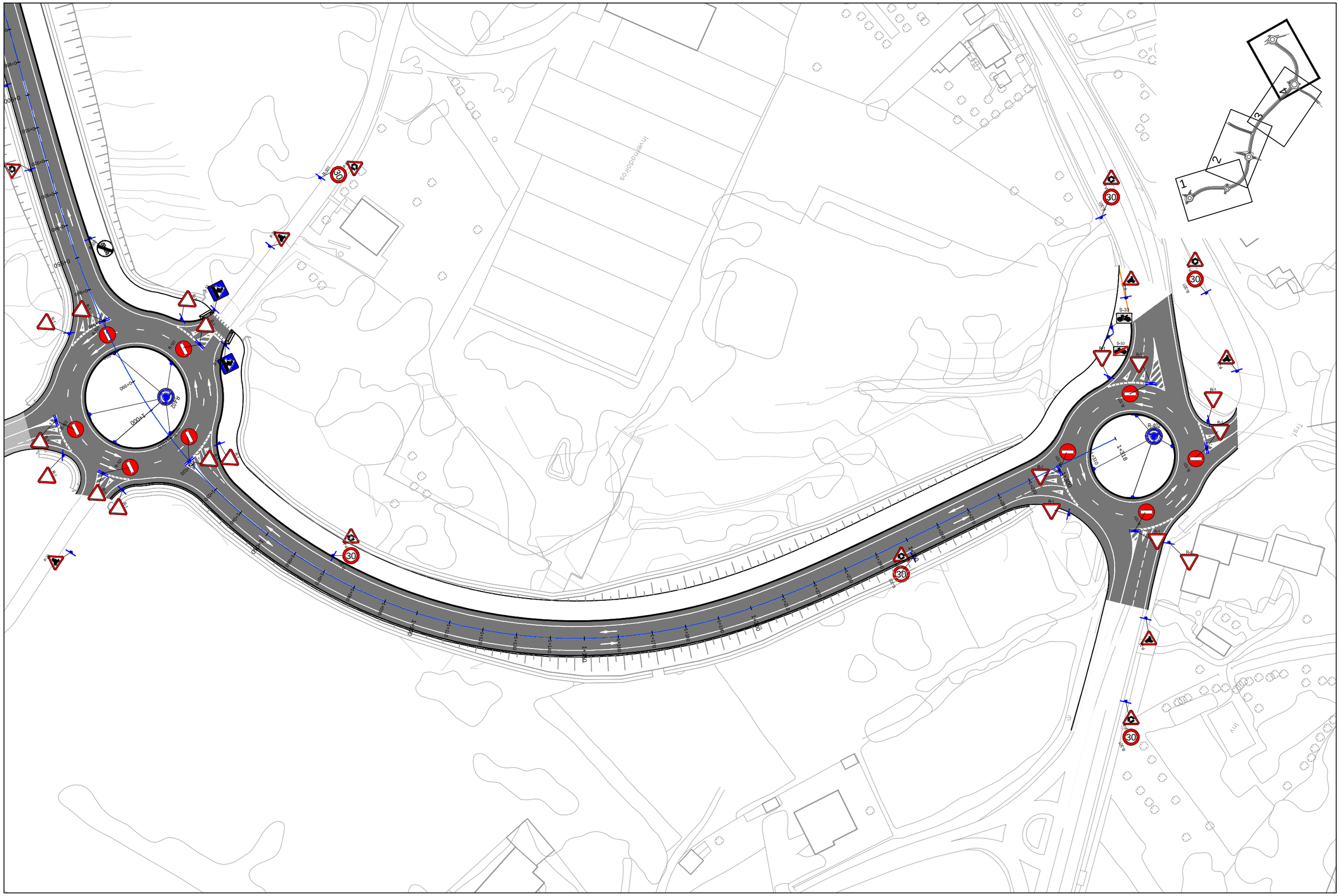

PROXECTO DE "MELLORA DA CONEXIÓN ENTRE A E.P.-3102 TOMIÑO-SABARÍS E A PO-344 Ó SEU PASO POLO NÚCLEO URBANO DE SEIXO (TOMIÑO)". EXPTE.: 2016013222

ENXEÑEIROS AUTORES DO PROXECTO

SANTIAGO N. LÓPEZ FONTÁN
COLEXIADO Nº 16.856

ALEJANDRO FRANZA AYUDE
COLEXIADO Nº 30.421

A DIRECTORA DO PROXECTO

NOEMÍ ROMERO NIETO

POLA PROPIEDADE

DEPUTACIÓN PONTEVEDRA

EMPRESA CONSULTORA

PETTRA
PLANS ESTRATÉXICOS TERRITORIAIS DE TRANSPORTE E AMBIENTAIS

ESCALAS GRÁFICAS

E: 1:1000

0 5 10 15 20 25m

DEBUXADO POR
DELINEACIÓN PETTRA

COMPROBADO POR
ALEJANDRO FRANZA AYUDE

SUSTITÚE A

CÓDIGO PLANO
2097PY002 R01
P8.2.dwg

DESIGNACIÓN

SINALIZACIÓN VERTICAL. PLANTA

DATA

OUTUBRO 2016

PLANO Nº 8.2

FOLLA 4 DE 4

PLANS ESTRATÉXICOS TERRITORIAIS DE TRANSPORTE E AMBIENTAIS

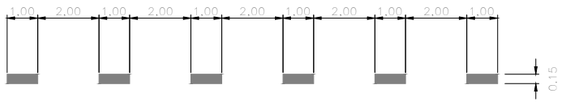

VIAS CON VM ≤ 100 km/h. E BEIRAVÍA < 1,5m.

PARA BORDE DE CALZADA M-1.12

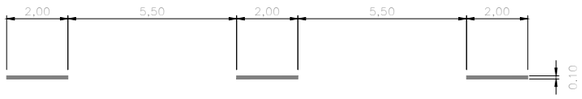

VIAS CON VM ≤ 60 km/h.

LÍNEA DE SEPARACIÓN DE CARRÍS NORMAIS M-1.3

LÍNEA DE SEPARACIÓN DE CARRÍS M-2.2

LINEA DE BORDO DE CALZADA M-2.6
Beiravía < 1,5m.

LÍNEA DE DETENCIÓN M-4.1

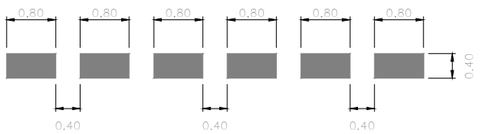

LÍNEA DE CEDA O PASO M-4.2

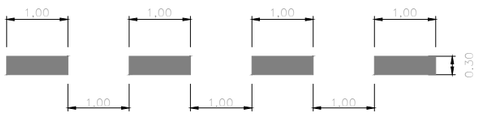

LÍNEA DE ENTRADA OU SAÍDA EN VÍA PÚBLICA M-1.7

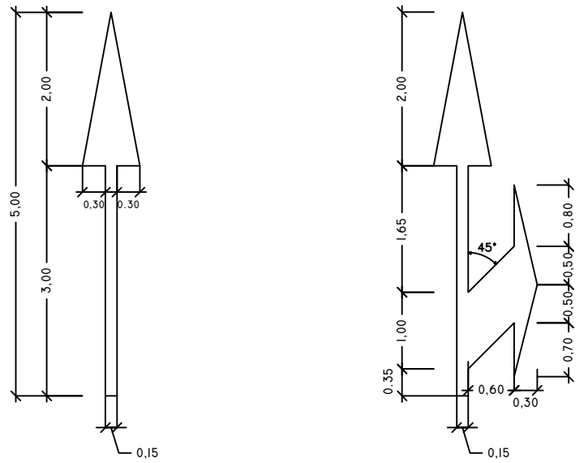

VIA CON VM < 60 Km/H. M-5.2

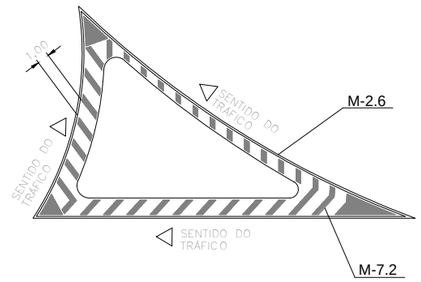

DETALLE DE ILLOTE



VIA CON VM ≥ 60 km/h.

STOP M-6.4 S=1.389 m²

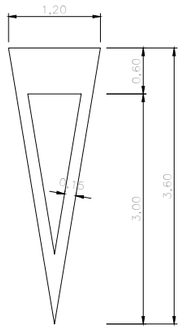

CEDA O PASO M-6.5. S=1.434 m²

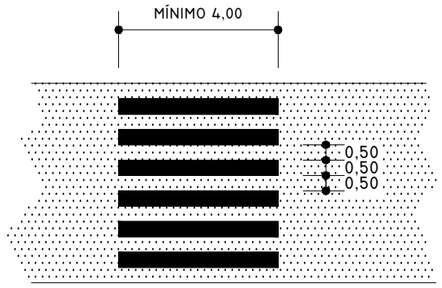

M-4.3 PASO PARA PEATÓNS

PROXECTO DE "MELLORA DA CONEXIÓN ENTRE A E.P.-3102 TOMIÑO-SABARÍS E A PO-344 Ó SEU PASO POLO NÚCLEO URBANO DE SEIXO (TOMIÑO)". EXPTE.: 2016013222

ENXEÑEIROS AUTORES DO PROXECTO
SANTIAGO N. LÓPEZ FONTÁN
COLEXIADO Nº 16.856
ALEJANDRO FRANZA AYUDE
COLEXIADO Nº 30.421

A DIRECTORA DO PROXECTO
NOEMÍ ROMERO NIETO

POLA PROPIEDADE
DEPUTACIÓN PONTEVEDRA

EMPRESA CONSULTORA
PETTRA
PLANS ESTRATEXICOS TERRITORIAIS DE TRANSPORTE E AMBIENTAIS

ESCALAS GRÁFICAS
E: Varias

DEBUXADO POR
DELINEACIÓN PETTRA

COMPROBADO POR
ALEJANDRO FRANZA AYUDE

SUSTITÚE A

CÓDIGO PLANO
2097PY002 R01
P8.3_Sinalizacion_detalles.dwg

DESIGNACIÓN
SINALIZACIÓN. DETALLES

DATA
OUTUBRO 2016

PLANO Nº 8.3

FOLLA 1 DE 2

PLANS ESTRATEXICOS TERRITORIAIS DE TRANSPORTE E AMBIENTAIS

C/ ECUADOR, 20-ENTRESLANTA, 36203 VIGO – PONTEVEDRA. TFNO: 986/441186. FAX: 986/441059. C.I.F. B-36872075 inscrita en el Registro Mercantil Tomo 2486, Libro 2485, Folio 1, Sección 8, Hoja PO-28500, inscripción 1ª. petra@petra.es

TIPOS DE SINAIS

TIPO 1

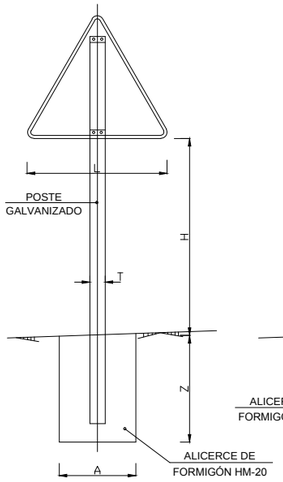

TIPO 2

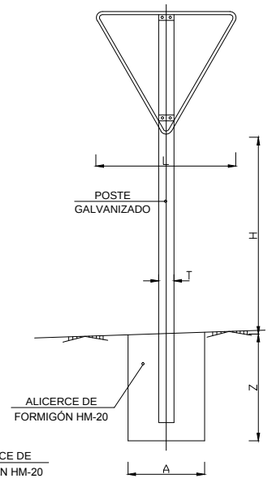

TIPO 3

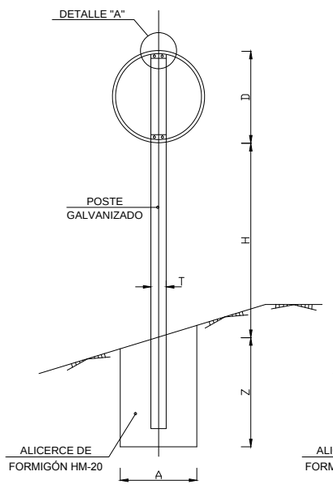

TIPO 4

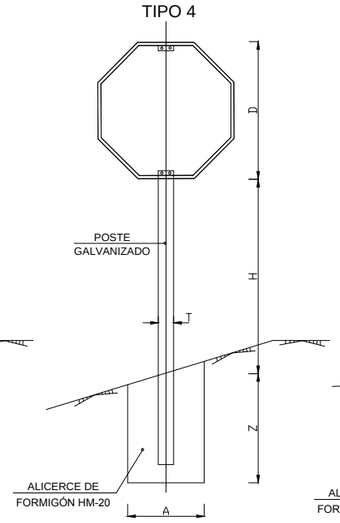

TIPO 5

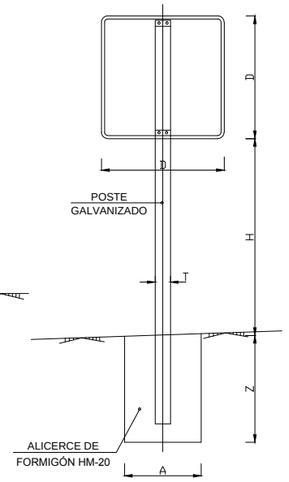

TIPO 6

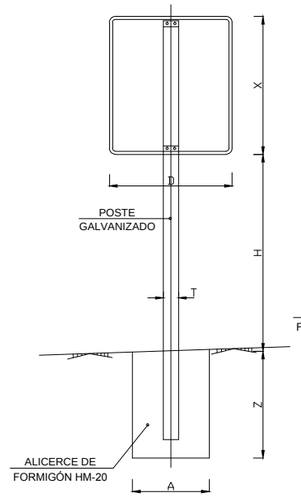

TIPO 7

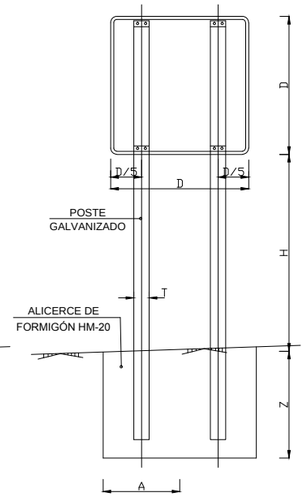

TIPO 8

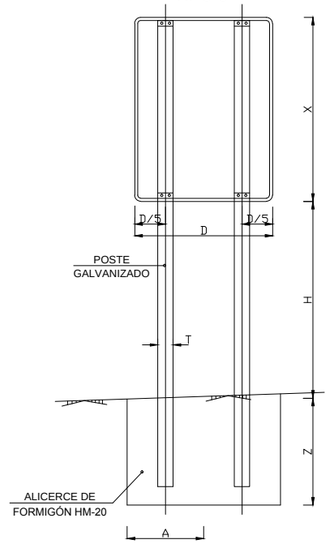

POSTE DE DÚAS SINAIS

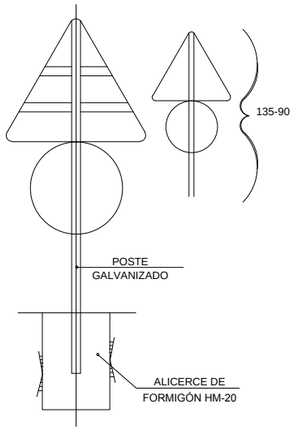

SINAL DE DESTINO

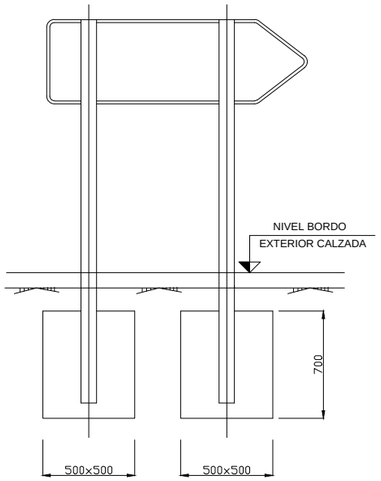

ALZADO TERMINAL

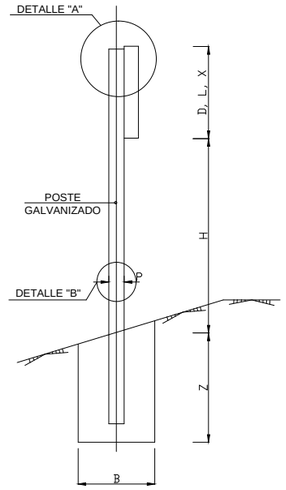

DETALLE "B"

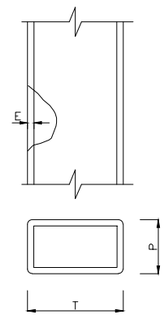

DETALLE "A"

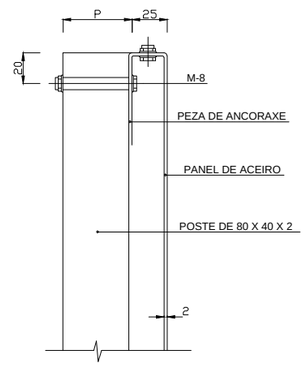

SERIE		SERIE B					
SINAL TIPO		1	2	3	4	5	6
ALTURA=Hm		1.90	1.90	1.90	1.90	1.90	1.90
MEDIDAS TUBO mm	T	100	100	100	100	100	120
	P	50	60	50	50	60	60
	E	3	3	3	3	3	3
CIMENTACION m	A	0.70	0.80	0.55	0.60	0.70	0.80
	B	0.40	0.50	0.40	0.40	0.40	0.50
	Z	0.70	0.70	0.70	0.70	0.70	0.80

TIPO DE SINAL	1 Y 2	3	4	5 Y 7	6 Y 8
SERIE B ESTRADA CONVENCIONAL CON BEIRAVÍAS				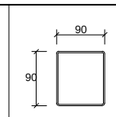	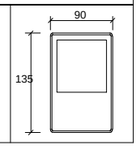

NOTAS:

1.- AS CARACTERÍSTICAS DOS SINAIS (COR DIMENSIÓNS, ABECEDARIO, ETC...) SEGUNDO AS NORMAS 8.1-I.C. DO MINISTERIO DE FOMENTO.

2.- OS SINAIS INFORMTIVOS SITUARÁNSE DE TAL MODO QUE A CARA DO TEXTO ORIENTE CARA O TRÁFICO FORMANDO NA PLANTA O PANEL ÁNGULO DE 5º-10º COA NORMA DO EIXE.

PROXECTO DE "MELLORA DA CONEXIÓN ENTRE A E.P.-3102 TOMIÑO-SABARÍS E A PO-344 Ó SEU PASO POLO NÚCLEO URBANO DE SEIXO (TOMIÑO)". EXPTE.: 2016013222

ENXEÑEIROS AUTORES DO PROXECTO
SANTIAGO N. LÓPEZ FONTÁN
COLEXIADO Nº 16.856
ALEJANDRO FRANZA AYUDE
COLEXIADO Nº 30.421

A DIRECTORA DO PROXECTO
NOEMÍ ROMERO NIETO

POLA PROPIEDADE
DEPUTACIÓN PONTEVEDRA

EMPRESA CONSULTORA
PETTRA
PLANS ESTRATEXICOS TERRITORIAIS DE TRANSPORTE E AMBIENTAIS

ESCALAS GRÁFICAS
E: Varias

DEBUXADO POR
DELINEACIÓN PETTRA
COMPROBADO POR
ALEJANDRO FRANZA AYUDE

SUSTITÚE A

CÓDIGO PLANO
2097PY002 R01
P8.3_Sinalizacion_detalles.dwg

DESIGNACIÓN
SINALIZACIÓN. DETALLES

DATA
OUTUBRO 2016

PLANO Nº 8.3
FOLLA 2 DE 2

C/ ECUADOR, 20-ENTRESUELO, 36203 VIGO – PONTEVEDRA. TFNOS: 986/441166. FAX: 986/441059. C.I.F. B-36873075 Inscrita en el Registro Mercantil Tomo 2486, Libro 2486, Folio 1, Sección 8, Hoja PO-28060, Inscripción 1ª. petra@pettra.es

PLANS ESTRATEXICOS TERRITORIAIS DE TRANSPORTE E AMBIENTAIS