

# CATÁLOGO DE ESTRADAS DA REDE AUTONÓMICA DE ESTRADAS DE GALICIA (RAEGA)

XUÑO 2021



**XUNTA DE GALICIA**  
CONSELLERÍA DE  
INFRAESTRUTURAS E MOBILIDADE

axencia galega  
de infraestruturas







## ÍNDICE XERAL

---

### 1. DOCUMENTO Nº 1: MEMORIA

### 2. DOCUMENTO Nº 2: ANEXOS

2.1. LISTADO DE ESTRADAS RAEGA POR PROVINCIAS E POR CLASE DE ESTRADA (CLASIFICACIÓN TÉCNICA)

2.2. LISTADO DE ESTRADAS RAEGA POR PROVINCIAS E POR TIPO DE REDE (CATEGORIZACIÓN FUNCIONAL)

2.3. LISTADO DE ESTRADAS RAEGA POR CONCELLOS

2.4. TÁBOAS RESUME POR CONCELLOS

### 3. DOCUMENTO Nº 3: PLANOS

3.1. MAPA XERAL DA REDE AUTONÓMICA DE ESTRADAS DE GALICIA (CATEGORIZACIÓN FUNCIONAL)

3.2. MAPAS PROVINCIAIS DA REDE AUTONÓMICA DE ESTRADAS DE GALICIA (CATEGORIZACIÓN FUNCIONAL)





XUNTA DE GALICIA

CONSELLERÍA DE  
INFRAESTRUTURAS E MOBILIDADE

axencia galega  
de infraestruturas



Catálogo de estradas da  
Rede Autonómica de estradas de Galicia

## Documento nº 1: Memoria





## ÍNDICE

1. OBXECTO .....	2
2. CONCEPTO DE ESTRADAS .....	2
3. CLASIFICACIÓN TÉCNICA DAS ESTRADAS.....	2
4. CATEGORIZACIÓN FUNCIONAL DAS ESTRADAS .....	5
5. RESUMO POR PROVINCIAS .....	10





## 1. OBXECTO

O catálogo da Rede Autonómica de Estradas de Galicia é o instrumento público que serve para identificar, inventariar e clasificar e, se for o caso, categorizar funcionalmente as estradas das redes de cada administración titular.

Este catálogo contén a clasificación técnica das estradas autonómicas, a súa identificación e denominación, os puntos inicial e final de cada un dos tramos que a constitúen e a súa respectiva lonxitude, así como a súa representación gráfica.

Este catálogo categoriza funcionalmente as estradas autonómicas nas categorías establecidas no artigo 32 do Regulamento xeral de estradas de Galicia aprobado por Decreto 66/2016, do 26 de maio: rede estruturante, rede complementaria e rede local.

## 2. CONCEPTO DE ESTRADAS

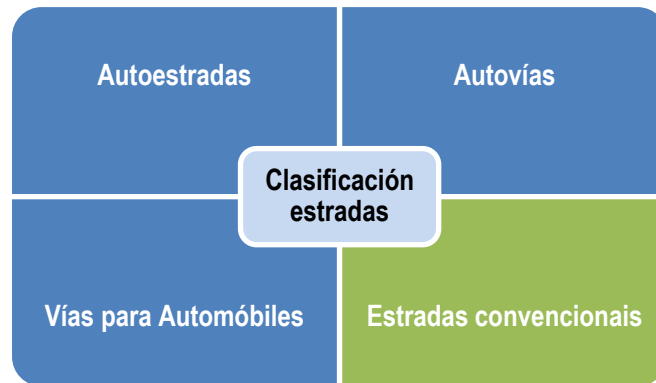
O artigo 3 da Lei 8/2013, do 28 de xuño, de estradas de Galicia (LEG) establece que son estradas as vías de dominio público e uso público proxectadas e construídas fundamentalmente para a circulación de vehículos automóbiles.

Aos efectos da lexislación de estradas de Galicia e do seu regulamento, non teñen a consideración de estradas, e polo tanto non se incluírán na Rede Autonómica de Estradas de Galicia:

- a) As vías urbanas, entendidas como as que compoñen as rede interior de comunicacións dunha poboación, agás as travesías e os treitos urbanos das estradas.
- b) Os camiños públicos ou privados, entre os cales se inclúen os camiños de servizo, veciñais, agrícolas, forestais ou pecuarios.

## 3. CLASIFICACIÓN TÉCNICA DAS ESTRADAS

O artigo 4 da LEG establece que as estradas se clasifican, en atención ás súas características técnicas, en **autoestradas, autovías, vías para automóbiles e estradas convencionais**, e indica as características técnicas que deben reunir para encadrarse en cada unha destas clases.



**Autoestradas.** Son as estradas que están especialmente proxectadas, construídas e sinalizadas como tales para e exclusiva circulación de vehículos automóviles e reúnen as seguintes características:

- o Constan de distintas calzadas para cada sentido de circulación, separadas entre sí, agás en puntos singulares e con carácter temporal, por unha franxa de terreo non destinada á circulación ou, en casos excepcionais, por outros medios.
- o No cruzan nin son cruzadas ao mesmo nivel por outra vía de comunicación ou servidume de paso, pasos peonís, vías ciclistas, liña de ferrocarril ou outra infraestrutura.
- o As propiedades colindantes non teñen acceso directo a elas.
- o Están valadas, en ambas as dúas marxes, en toda a súa lonxitude.



*Autoestrada AG-55 A Coruña - Baio*



**Autovías.** Son as estradas que especialmente proxectadas, construídas e sinalizadas como tales e reúnen as seguintes características:

- o Constan de distintas calzadas para cada sentido de circulación, separadas entre sí, agás en puntos singulares e con carácter temporal, por unha franxa de terreo non destinado á circulación ou por outros medios.
- o Non cruzan nin son cruzadas ao mesmo nivel por outra vía de comunicación ou servidume de paso, pasos peonís, vías ciclistas, liña de ferrocarril ou outra infraestrutura.
- o As propiedades lindeiras non teñen acceso directo a elas, agás no caso excepcional de que se autorice a conexión de vías de servizo ás calzadas principais, para levar a cabo unha reordenación de accesos ou por outras razóns de interese público.
- o Están valadas, en ambas as dúas marxes, en toda a súa lonxitude.



*Autovía AG-64 Ferrol - Vilalba*

**Vías para automóviles.** Son as estradas reservadas á exclusiva circulación de vehículos automóviles e que reúnen as seguintes características:

- o Constan dunha única calzada e poden estar proxectadas con previsión da súa futura duplicación.
- o Non cruzan nin son cruzadas ao mesmo nivel por outra vía de comunicación ou servidume de paso, pasos peonís, vías ciclistas, liña de ferrocarril ou outra infraestrutura.
- o As propiedades lindeiras non teñen acceso directo a elas, agás no caso excepcional de que se autorice a conexión de vías de servizo á calzada principal, para levar a cabo unha reordenación de accesos ou por outras razóns de interese público.
- o Están valadas, en ambas as dúas marxes, en toda a súa lonxitude.



*Vía para automóviles VG-4.1 Sanxenxo – A Lanzada*

**Estradas convencionais.** Son as que non reúnen as características das autoestradas, autovías ou vías para automóviles. Teñen a consideración de estradas urbanas de alta capacidade as estradas convencionais que reúnen as seguintes características:

- o Constan de distintas calzadas para cada sentido de circulación, separadas entre si, agás en puntos singulares e con carácter temporal, por unha franxa de terreo non destinada á circulación, por unha mediana de tipo urbano ou por outros medios..
- o Poden ser cruzadas ao mesmo nivel por outras estradas, pasos peonís ou vías ciclistas, pero non por liñas de ferrocarril ou outras infraestruturas, ben que as interseccións con outras estradas se resolverán sen cruzar a nivel ningún carril de circulación en sentido contrario
- o As propiedades lindeiras teñen acceso limitado a elas.
- o Poden estar dotadas de elementos de integración urbana nas súas marxes, tales como beirarrúas, aparcadoiros, mobiliario urbano e outros similares.



*OU-536 Ourense – A Pobra de Trives*

#### 4. CATEGORIZACIÓN FUNCIONAL DAS ESTRADAS

O Regulamento xeral de estradas de Galicia (RXEG), aprobado por Decreto 66/2016, do 26 de maio, no seu artigo 32, establece tres categorías funcionais das estradas: **Rede estruturante**, **Rede complementaria** e **Rede local**. A inclusión de cada estrada nunha rede deberá fundamentarse na



categoría dos núcleos urbanos ou centros de actividade a que serve, así como na función que desempeñe en relación coa ordenación do territorio e o sistema de transporte.

Os artigos 33 a 35 do RXEG establecen os criterios a seguir para a categorización funcional das estradas en cada unha destas tres redes.

**Rede estruturante.** Está formada polos grandes eixes que, xunto coa rede Rede de estradas do Estado, vertebran o territorio, o conectan coas redes de estradas da República Portuguesa e das comunidades autónomas de Asturias e Castela e León e relacionan entre si:

- o Os espazos urbanos.
- o Os nodos do sistema urbano intermedio.
- o Os aeroportos e portos de interese xeral do Estado.



*AC-840 Betanzos – Agolada*

**Rede complementaria.** Está formada polas estradas que, xunto coa Rede de estradas do Estado e a Rede estruturante, conectan os nodos para o equilibrio do territorio entre si e coas anteditas redes. Formarán tamén parte da Rede complementaria aquelas estradas que, sen formar parte da Rede de estradas do Estado ou da Rede estruturante, constitúan o principal acceso:

- o Aos parques empresariais de carácter estratéxico e parques empresariais de influencia supracomarcal previstos na planificación sectorial de áreas empresariais de Galicia.
- o Ás estacións de ferrocarril de alta velocidade, cando se sitúen en núcleos de poboación aos cales non se acceda a través doutras estradas da Rede de estradas do Estado ou da Rede estruturante, ou fóra da rede de vías urbanas dos núcleos de poboación.



*LU-120 Vilalba – Paraxes*

**Rede local.** Está formada por todas as estradas non incluídas na Rede de estradas do Estado, na Rede estruturante ou na Rede complementaria. En particular, formarán tamén parte da Rede local aquelas vías que, sen formar parte da Rede de estradas do Estado, da Rede estruturante ou da Rede complementaria, constitúan o principal acceso a:

- o Concellos que non dispoñan de acceso a través doutras estradas
- o Parques empresariais de rango comarcal, plataformas loxísticas, parques especializados e parques tecnolóxicos orientados á innovación, desenvolvemento e investigación previstos na planificación sectorial de áreas empresariais de Galicia.
- o Portos de titularidade autonómica, estacións de ferrocarril convencional e estacións intermodais, cando se sitúen en núcleos de poboación aos cales non se acceda a través doutras estradas ou fóra da rede de vías urbanas dos núcleos de poboación.
- o Equipamentos colectivos sanitarios, asistenciais, educativos, culturais, deportivos, administrativos e recreativos de carácter supralocal, cando se sitúen en núcleos de poboación aos cales non se acceda a través doutras estradas ou fóra da rede de vías urbanas dos núcleos de poboación.

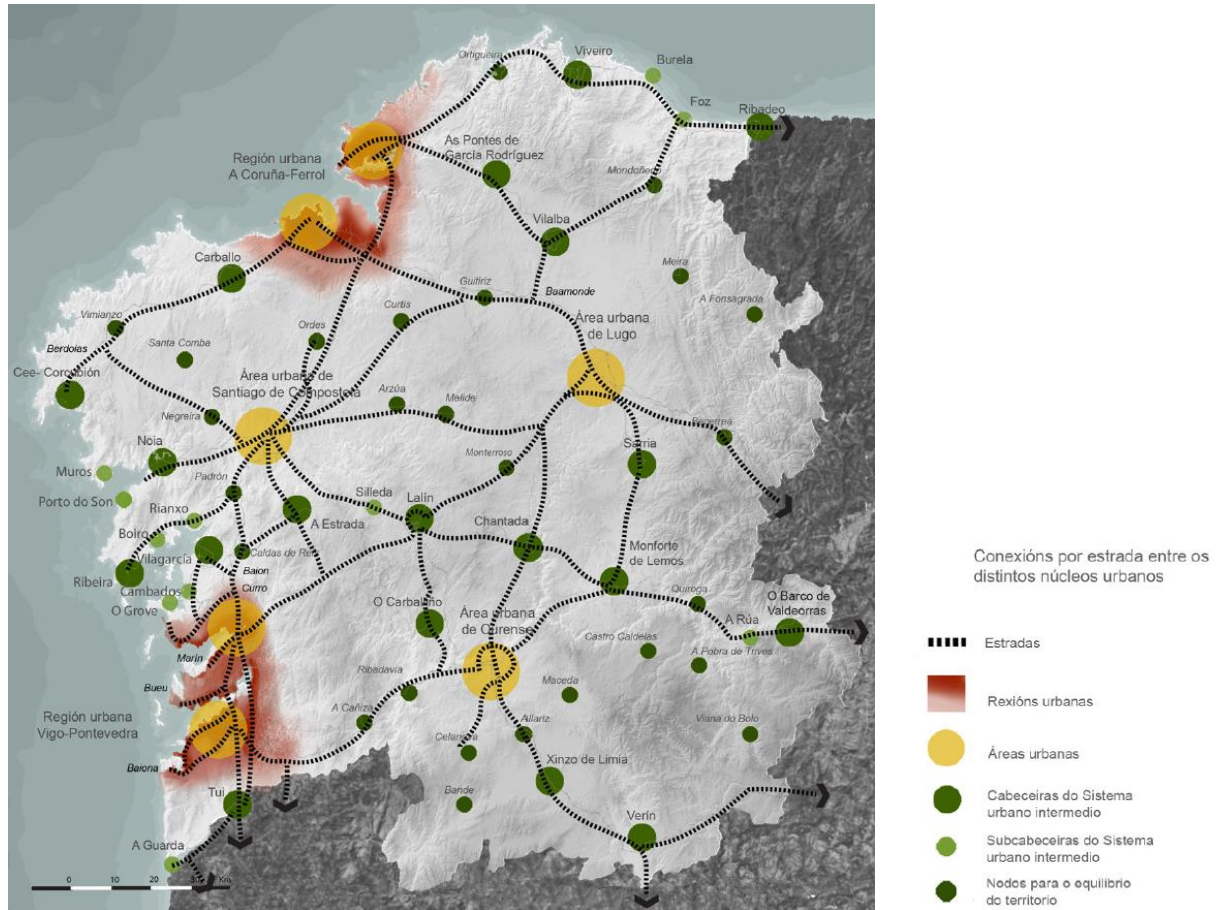


*PO-300 Mosteiro – Cambados*

As Directrices de Ordenación do Territorio (DOT) establecen a xerarquización das distintas entidades de poboación da Comunidade Autónoma de Galicia. A categorización funcional das estradas autonómicas incluída neste catálogo fundamentouse principalmente, de conformidade co indicado no RXEG, na análise do seu papel como elemento de enlace entre estes diferentes niveis xerárquicos que as DOT definen para o sistema de asentamentos de Galicia.

NIVEL	SISTEMA DE ASENTAMENTOS DO MODELO TERRITORIAL	ÁMBITOS
1º	Sistema de cidades	Rexións urbanas Áreas urbanas
2º	Sistema urbano intermedio	Cabeceiras do S.U.I. Subcabeceiras do S.U.I.
3º	Nodos para o equilibrio do territorio	Principais vilas
4º	Núcleos principais dos restantes concellos e parroquias rurais	Capitalidades municipais

**Táboa 1: Sistema de asentamentos de Galicia**  
*(Fonte: Directrices de Ordenación do Territorio, DOT)*



**Imaxe 1. Sistema de asentamentos de Galicia**  
 (Fonte: Directrices de Ordenación do Territorio, DOT)

No relativo aos ramais e ás vías de xiro de enlaces e interseccións adoptouse o seguinte criterio:

- o Os ramais e as vías de xiro de enlaces e interseccións terán a categoría funcional de rede complementaria, agás cando conectan entre si estradas con categoría de rede estruturante, que terán a categoría de rede estruturante, e cando conectan entre si estradas con categoría de rede local, que terán a categoría de rede local.



## 5. RESUMO POR PROVINCIAS

A lonxitude total da Rede Autonómica de Estradas de Galicia é de **5.508,26 km**.

A lonxitude da Rede Autonómica de Estradas de Galicia por provincias e por clase de estradas é a seguinte:

PROVINCIA	AUTOESTRADAS (KM)	AUTOVÍAS (KM)	VÍAS PARA AUTOMÓBILES (KM)	ESTRADAS CONVENCIONAIS (KM)	TOTAL (KM)
A Coruña	57,35	102,3	49,32	1.516,49	1.725,46
Lugo	-	18,56	95,41	1.361,83	1.475,80
Ourense	-	47,97	4,49	971,26	1.023,72
Pontevedra	21,02	38,97	67,54	1.155,75	1.283,28
<b>Total</b>	<b>78,37</b>	<b>207,80</b>	<b>216,76</b>	<b>5.005,33</b>	<b>5.508,26</b>

A lonxitude da Rede Autonómica de Estradas de Galicia por provincias e por tipo de rede (categorización funcional) é a seguinte:

PROVINCIA	REDE ESTRUCTURANTE (KM)	REDE COMPLEMENTARIA (KM)	REDE LOCAL (KM)	TOTAL
A Coruña	614,71	447,77	662,98	1.725,46
Lugo	186,50	470,87	818,43	1.475,80
Ourense	208,41	223,22	592,09	1.023,72
Pontevedra	303,18	218,13	761,97	1.283,28
<b>Total</b>	<b>1.312,80</b>	<b>1.359,99</b>	<b>2.835,47</b>	<b>5.508,26</b>





XUNTA DE GALICIA

CONSELLERÍA DE  
INFRAESTRUTURAS E MOBILIDADE

axencia galega  
de infraestruturas



Catálogo de estradas da  
Rede Autonómica de estradas de Galicia

## Documento nº 2: Anexos





## 2.1. Listado de estradas RAEGA por provincias e por clase de estrada (Clasificación Técnica)



## Provincia da Coruña

### Autoestradas

CLAVE	DENOMINACIÓN	TREITO	PQI	PQF	L TREITO (KM)	L TOTAL (KM)	TIPO DE REDE	CONCELLO 1	CONCELLO 2	CONCELLO 3	CONCELLO 4	COMARCA
AG-55	A Coruña - Baio (VG-1.5)	A Coruña - Baio (VG-1.5)	2+830	60+180	57,35	57,35	Estruturante	A Coruña/Arteixo	A Laracha/Carballo	Coristanco/Cabana de Bergantiños	Zas	A Coruña/Bergantiños/Terra de Soneira
					TOTAL	57,35						

### Autovías

CLAVE	DENOMINACIÓN	TREITO	PQI	PQF	L TREITO (KM)	L TOTAL (KM)	TIPO DE REDE	CONCELLO 1	CONCELLO 2	CONCELLO 3	CONCELLO 4	COMARCA
AG-11	Padrón (N-550) - Ribeira (AC-550) (Autovía do Barbanza)	Padrón (N-550) - Ribeira (AC-550) (Autovía do Barbanza)	0+000	40+060	40,06	40,06	Estruturante	Padrón/Dodro/Rianxo	Boiro	A Pobra do Caramiñal	Ribeira	O Sar/Barbanza
AG-13	O Castelo (VG-1.3) - Santa María de Vigo (A-6)	O Castelo (VG-1.3) - Iñás (N-VI)	6+000	8+030	2,03	2,03	Estruturante	Oleiros	Sada	-	-	A Coruña
AG-56	A Rocha (SC-20) - Brión (AC-543)	A Rocha (SC-20) - Brión (AC-543)	0+000	12+580	12,58	12,58	Estruturante	Santiago de Compostela	Ames	Brión	-	Santiago
AG-58	Penelas (AG-59) - Cacheiras (AC-841)	Penelas (AG-59) - Cacheiras (AC-841)	0+000	1+380	1,38	1,38	Estruturante	Teo	-	-	-	Santiago
AG-59	Santiago de Compostela (AP-53) - Pontevea (AC-841)	Santiago de Compostela (AP-53) - Pontevea (AC-841)	0+000	6+460	6,46	6,46	Estruturante	Teo	-	-	-	Santiago
AG-64	Ferrol (AC-116) - Vilalba (A-8)	Ferrol (AC-116) - L.P. Lugo	0+000	39+790	39,79	55,95	Estruturante	Narón	San Sadurniño	As Somozas	As Pontes de García Rodríguez	Ferrol/Eume
					TOTAL	102,30						

### Vía para automóviles

CLAVE	DENOMINACIÓN	TREITO	PQI	PQF	L TREITO (KM)	L TOTAL (KM)	TIPO DE REDE	CONCELLO 1	CONCELLO 2	CONCELLO 3	CONCELLO 4	COMARCA
CG-1.3	San Sadurniño (AG-64) - Lím. Prov.	Senra (AC-101) - Ladrado (AC-862)	28+700	36+380	7,68	7,68	Estruturante	Ortigueira	-	-	-	Ortegal
CG-1.5	Brión (AG-56) - Noia (AC-550)	Brión (AG-56) - Noia (AC-550)	12+580	29+430	16,85	16,85	Estruturante	Brión	Rois	Noia	Lousame	Santiago/O Sar/Noia
VG-1.2	Vilar do Colo (Políg. Industrial) - Mugardos (Deput)	Vilar do Colo (Políg. Industrial) - Mugardos (Deput)	0+000	5+810	5,81	5,81	Complementaria	Fene	Mugardos	Ares	-	Ferrol
VG-1.3	Veigue (AC-163) - O Castelo (AG-13)	Veigue (AC-163) - O Castelo (AG-13)	0+000	6+000	6,00	6,00	Estruturante	Sada	Oleiros	-	-	A Coruña
VG-1.4	Cee (AC-552) - Sardiñeiro (AC-445)	Cee (AC-552) - Sardiñeiro (AC-445)	0+000	4+860	4,86	4,86	Complementaria	Cee	Fisterra	-	-	Fisterra

CLAVE	DENOMINACIÓN	TREITO	PQI	PQF	L TREITO (KM)	L TOTAL (KM)	TIPO DE REDE	CONCELLO 1	CONCELLO 2	CONCELLO 3	CONCELLO 4	COMARCA
VG-1.5	Baio (AG-55) - Santa Irena (AC-552)	Baio (AG-55) - Santa Irena (AC-552)	60+180	62+650	2,47	2,47	Estruturante	Zas	Vimianzo	-	-	Terra de Soneira
VG-1.6	Mosqueiros (AP-53) - Santa Lucía (N-525)	Mosqueiros (AP-53) - Santa Lucía (N-525)	0+000	0+780	0,78	0,78	Estruturante	Santiago de Compostela	-	-	-	Santiago
VG-1.7	Pardiñas (AG-56) - As Galanas (N-550)	Pardiñas (AG-56) - As Galanas (N-550)	0+000	3+300	3,30	3,30	Estruturante	Santiago de Compostela	Ames	Teo	-	Santiago
VG-1.8	Polígono Industrial do Tambre - Ponte Romáño (Deput)	Polígono Industrial do Tambre - Ponte Romáño (Deput)	0+000	1+570	1,57	1,57	Complementaria	Santiago de Compostela	-	-	-	Santiago
					TOTAL	49,32						

### Estradas convencionais

CLAVE	DENOMINACIÓN	TREITO	PQI	PQf	L TREITO (km)	L TOTAL (km)	TIPO DE REDE	CONCELLO 1	CONCELLO 2	CONCELLO 3	CONCELLO 4	COMARCA
AC-100	O Barqueiro (AC-862) - Porto de Bares	O Barqueiro (AC-862) - Porto de Bares	0+000	6+850	6,85	6,85	Local	Mañón	-	-	-	Ortegal
AC-101	As Pontes (AC-105) - Ortigueira (AC-862)	As Pontes (AC-105) - Ortigueira (AC-862)	0+000	29+630	29,63	29,63	Complementaria	As Pontes de García Rodríguez	Ortigueira	-	-	Ortegal
AC-102	As Felgosas (AC-862) - Esteiro (AC-566)	As Felgosas (AC-862) - Esteiro (AC-566)	0+000	9+310	9,31	9,31	Complementaria	Cerdido	Cedeira	-	-	Ortegal/Ferrol
AC-105	As Pontes (AC-861) - As Pontes (AC-101)	As Pontes (AC-861) - As Pontes (AC-101)	0+000	1+150	1,15	1,15	Complementaria	As Pontes de García Rodríguez	-	-	-	Eume
AC-110	As Felgosas (AC-862) - Espiñaredo (AC-861)	As Felgosas (AC-862) - Espiñaredo (AC-861)	0+000	18+520	18,52	18,52	Complementaria	Cerdido	Moeche	As Somozas	As Pontes de García Rodríguez	Ortegal/Ferrol/Eume
AC-112	San Sadurniño (AC-862) - Castro (AC-566)	San Sadurniño (AC-862) - Castro (AC-566)	0+000	8+770	8,77	8,77	Local	San Sadurniño	Narón	Valdoviño	-	Ferrol
AC-115	Fene (N-651) - Xubia (AC-862)	Fene (N-651) - Xubia (AC-862)	0+000	4+710	4,71	4,71	Local	Fene	Neda	-	-	Ferrol
AC-116	Ferrol (Lím. Concello) - Valdoviño (AC-566)	Ferrol (Lím. Concello) - Valdoviño (AC-566)	0+990	12+360	11,37	11,37	Local	Narón	Valdoviño	-	-	Ferrol
AC-117	Espiñaredo (AC-861) - Espiñaredo (AC-110)	Espiñaredo (AC-861) - Espiñaredo (AC-110)	0+000	1+440	1,44	1,44	Local	As Pontes de García Rodríguez	As Somozas	-	-	Eume/Ferrol
AC-121	Filgueiras (AC-564) - Roxal (Deput)	Filgueiras (AC-564) - Roxal (Deput)	0+000	13+520	13,52	13,52	Local	A Capela	Neda	-	-	Eume/Ferrol
AC-122	Cabanas (N-651) - A Gallada (AC-133)	Cabanas (N-651) - A Gallada (AC-133)	0+000	4+900	4,90	4,90	Local	Cabanas	Fene	Mugardos	-	Eume/Ferrol
AC-123	Franza (AC-133) - Ares	Franza (AC-133) - Ares	0+000	2+160	2,16	2,16	Local	Mugardos	Ares	-	-	Ferrol
AC-124	Limodre (AC-122) - Redes	Limodre (AC-122) - Redes	0+000	1+770	1,77	1,77	Local	Fene	Ares	-	-	Ferrol



CLAVE	DENOMINACIÓN	TREITO	PQi	PQf	L TREITO (km)	L TOTAL (km)	TIPO DE REDE	CONCELLO 1	CONCELLO 2	CONCELLO 3	CONCELLO 4	COMARCA
AC-125	Igrexafeita (AC-861) - Vistalegre (AC-862)	Igrexafeita (AC-861) - Vistalegre (AC-862)	0+000	8+080	8,08	8,08	Local	San Sadurniño	Narón	Neda	-	Ferrol
AC-129	Rilo (AC-133) - A Barca (Deput)	Rilo (AC-133) - A Barca (Deput)	0+000	0+760	0,76	0,76	Local	Mugardos	-	-	-	Ferrol
AC-130	Mugardos - Ares	Mugardos - Ares	0+600	4+220	3,62	3,62	Local	Mugardos	Ares	-	-	Ferrol
AC-131	Mugardos (AC-133) - O Baño (Deput)	Mugardos (AC-133) - O Baño (Deput)	0+000	1+360	1,36	1,36	Local	Mugardos	-	-	-	Ferrol
AC-132	A Gallada (AC-133) - O Seixo	A Gallada (AC-133) - O Seixo	0+000	2+190	2,19	2,19	Local	Mugardos	-	-	-	Ferrol
AC-133	Fene (N-651) - Mugardos	Fene (N-651) - Mugardos	0+000	10+140	10,14	10,14	Local	Fene	Mugardos	-	-	Ferrol
AC-134	Maniños (AC-133) - Peirao de Maniños	Maniños (AC-133) - Peirao de Maniños	0+000	0+650	0,65	0,65	Local	Fene	-	-	-	Ferrol
AC-140	Perlío - Peirao de Perlío	Perlío - Peirao de Perlío	0+000	0+450	0,45	0,45	Local	Fene	-	-	-	Ferrol
AC-141	Cabanas (N-651) - A Pena (AC-564)	Cabanas (N-651) - A Pena (AC-564)	0+000	1+950	1,95	1,95	Local	Cabanas	-	-	-	Eume
AC-142	Sa (AC-861) - O Piñeirai (AC-564)	Sa (AC-861)- O Piñeirai (AC-564)	0+000	3+700	3,70	3,70	Local	As Pontes de García Rodríguez	-	-	-	Eume
AC-144	Pontedeume (N-651) - Ponte da Pedra (AC-151)	Pontedeume (N-651) - Ponte da Pedra (AC-151)	0+000	11+600	11,60	11,60	Local	Pontedeume	Monfero	-	-	Eume
AC-151	Campolongo (N-651) - Montsalgueiro (N-VI)	Campolongo (N-651) - Irixoa (DP-0905)	0+000	22+860	22,86	33,36	Local	Pontedeumer	Vilarmaior	Monfero	Irixoa	Eume/Betanzos
AC-151	Campolongo (N-651) - Montsalgueiro (N-VI)	Irixoa (DP-0905) - Montsalgueiro (N-VI)	22+870	33+370	10,50	33,36	Local	Irixoa	Aranga	-	-	Betanzos
AC-160	Miño (AP-9) - Vilamateo	Miño (AP-9) - Vilamateo	0+350	9+310	8,96	8,96	Local	Miño	Vilarmaior	-	-	Betanzos
AC-161	As Angustias (N-VI) - Bergondo (AC-164)	As Angustias (N-VI) - Bergondo (AC-164)	0+000	4+120	4,12	4,12	Local	Betanzos	Bergondo	-	-	Betanzos/A Coruña
AC-162	Sada (AC-163) - Bergondo (AC-164)	Sada (AC-163) - Bergondo (AC-164)	0+000	4+390	4,39	4,39	Local	Sada	Bergondo	-	-	A Coruña
AC-163	Sada (AC-162) - Mera (Pº Marítimo)	Sada (AC-162) - Mera (Pº Marítimo)	0+000	11+000	11,00	11,00	Local	Sada	Oleiros	-	-	A Coruña
AC-164	Guisamo (N-VI) - Ínsua (N-651)	Guisamo (N-VI) - Ínsua (N-651)	0+000	7+240	7,24	7,24	Estruturante	Bergondo	Paderne	-	-	A Coruña/Betanzos
AC-171	Fiobre (AC-164) - Pedrido	Fiobre (AC-164) - O Pedrido	0+000	1+230	1,23	1,23	Local	Bergondo	-	-	-	A Coruña
AC-173	O Porto de Santa Cruz (rúa Río Seixo) - Mera (Pº Marítimo)	O Porto de Santa Cruz (rúa Río Seixo) - Mera (Pº Marítimo)	4+460	9+350	4,89	4,89	Local	Oleiros	-	-	-	A Coruña
AC-174	Perillo - Oleiros (Deput)	Perillo - Oleiros (Deput)	0+290	4+330	4,04	4,04	Local	Oleiros	-	-	-	A Coruña

CLAVE	DENOMINACIÓN	TREITO	PQi	PQf	L TREITO (km)	L TOTAL (km)	TIPO DE REDE	CONCELLO 1	CONCELLO 2	CONCELLO 3	CONCELLO 4	COMARCA
AC-180	O Carballo (N-VI) - Oleiros	O Carballo (N-VI) - Oleiros	0+000	0+810	0,81	0,81	Local	Oleiros	-	-	-	A Coruña
AC-181	Arillo (AC-173) - Oleiros	Arillo (AC-173) - Oleiros	0+000	3+260	3,26	3,26	Local	Oleiros	-	-	-	A Coruña
AC-182	Espíritu Santo (N-VI) - Oleiros (Deput)	Espíritu Santo (N-VI) - Oleiros (Deput)	0+000	3+350	3,35	3,35	Local	Sada	Oleiros	-	-	A Coruña
AC-183	Sada (Ponte río Vao) - Arillo (AC-173)	Sada (Ponte río Vao) - Arillo (AC-173)	0+720	6+580	5,86	5,86	Local	Sada	-	-	-	A Coruña
AC-190	O Carballo (AC-180) - Santa Cruz (Deput)	O Carballo (AC-180) - Santa Cruz (Deput)	0+000	2+450	2,45	2,45	Local	Oleiros	-	-	-	A Coruña
AC-191	Mosteiro (AC-840) - Pontenova (Lím. Prov)	Mosteiro (AC-840) - Pontenova (Lím. Prov)	0+000	4+130	4,13	4,13	Local	Santiso	-	-	-	Terra de Melide
AC-193	AC-840 - Présaras - AC-840	AC-840 - Présaras - AC-840	0+000	1+790	1,79	1,79	Local	Vilasantar	-	-	-	Betanzos
AC-196	Noia (AC-550) - Ponte Nafonso - AC-550	Noia (AC-550) - Ponte Nafonso - AC-550	0+000	4+420	4,42	4,42	Local	Noia	Outes	-	-	Noia
AC-199	AC-552 - Dumbria - AC-552	AC-552 - Dumbria - AC-552	0+000	0+990	0,99	0,99	Local	Dumbria	-	-	-	Fisterra
AC-207	A Torre (AC-905) - O Empalme (Deput)	A Torre (AC-905) - O Empalme (Deput)	0+000	1+940	1,94	1,94	Local	Arzúa	-	-	-	Arzúa
AC-211	San Pedro de Nós (N-VI) - A Pasaxe (N-VI) (agás treito en Culleredo)	San Pedro de Nós (N-VI) - O Temple (AP-9)	0+000	0+510	0,51	0,84	Estruturante	Cambre	-	-	-	A Coruña
AC-211	San Pedro de Nós (N-VI) - A Pasaxe (N-VI) (agás treito en Culleredo)	O Temple (AP-9) - Lím. con. de Culleredo	0+510	0+680	0,17	0,84	Local	Cambre	-	-	-	A Coruña
AC-211	San Pedro de Nós (N-VI) - A Pasaxe (N-VI) (agás treito en Culleredo)	Lím. conc. de Culleredo - A Pasaxe (N-VI) (agás treito en Culleredo)	3+350	3+510	0,16	0,84	Local	Culleredo	A Coruña	-	-	A Coruña
AC-213	Polígono Industrial de Alvedro - Os Campós (Deput.)	Polígono Industrial de Alvedro - Os Campós (Deput.)	1+840	3+790	1,95	1,95	Local	Culleredo	Cambre	-	-	A Coruña
AC-214	Guisamo (N-VI) - Sigrás (N-550)	Guisamo (N-VI) - Sigrás (N-550)	0+000	9+280	9,28	9,28	Local	Bergondo	Cambre	-	-	A Coruña
AC-221	San Pedro de Nós (N-VI) - Mabegondo (AC-542)	San Pedro de Nós (N-VI) - Mabegondo (AC-542)	0+000	13+610	13,61	13,61	Local	Oleiros	Cambre	Abegondo	-	A Coruña
AC-222	Herves (N-550) - Montouto (AC-542)	Herves (N-550) - Montouto (AC-542)	0+000	4+460	4,46	4,46	Local	Carral	Abegondo	-	-	A Coruña
AC-223	As Travesas (AC-542) - Xanceda (AC-524)	As Travesas (AC-542) - Xanceda (AC-524)	0+000	17+270	17,27	17,27	Local	Carral	Mesía	Abegondo	-	A Coruña/Ordes
AC-230	Montesalgueiro (N-VI) - Curtis (Deput)	Montesalgueiro (N-VI) - Curtis (Deput)	0+000	13+040	13,04	13,04	Local	Aranga	Oza-Cesuras	Curtis	-	Betanzos
AC-231	A Castellana (N-VI) - Sobrado (AC-934)	A Castellana (N-VI) - Teixeiro (N-634)	0+000	6+900	6,90	17,67	Local	Aranga	Curtis	-	-	Betanzos
AC-231	A Castellana (N-VI) - Sobrado (AC-934)	Teixeiro (N-634) - Sobrado (AC-934)	6+940	17+710	10,77	17,67	Local	Curtis	Sobrado	-	-	Betanzos/Terra de Melide

CLAVE	DENOMINACIÓN	TREITO	PQi	PQf	L TREITO (km)	L TOTAL (km)	TIPO DE REDE	CONCELLO 1	CONCELLO 2	CONCELLO 3	CONCELLO 4	COMARCA
AC-234	Arzúa (N-547) - As Corredoiras (AC-840)	Arzúa (N-547) - As Corredoiras (AC-840)	0+000	12+190	12,19	12,19	Complementaria	Arzúa	Boimorto	-	-	Arzúa
AC-240	Burres (N-547) - Ponte Ulla	Burres (N-547) - Ponte Ulla	0+000	31+800	31,80	31,80	Local	Arzúa	Touro	-	-	Arzúa
AC-241	Ponte Ulla (N-525) - Pontevea (AC-841)	Ponte Ulla (N-525) - Pontevea (AC-841)	0+000	14+380	14,38	14,38	Local	Vedra	Teo	-	-	Santiago
AC-242	Padrón (N-550) - Pontevea (AC-841)	Padrón (N-550) - Pontevea (AC-841)	0+000	13+190	13,19	13,19	Complementaria	Padrón	Teo	-	-	O Sar/Santiago
AC-250	Sigüeiro (N-550) - Lavacolla (A-54)	Sigüeiro (N-550) - Lavacolla (A-54)	0+000	6+200	6,20	6,20	Estruturante	Santiago de Compostela	-	-	-	Santiago
AC-261	Lamas (AC-960) - Ponte Marzán	Lamas (AC-960) - Ponte Marzán	0+000	9+600	9,60	9,60	Local	Boqueixón	Santiago de Compostela	-	-	Santiago
AC-300	Os Ánxeles (AC-543) - Picaraña (N-550)	Os Ánxeles (AC-543) - Picaraña (N-550)	0+000	7+250	7,25	7,25	Local	Brión	Rois	Padrón	-	Santiago/O Sar
AC-301	Padrón (N-550) - Augasantas (Deput.)	Padrón (N-550) - Augasantas (Deput.)	0+000	10+930	10,93	10,93	Complementaria	Padrón	Rois	-	-	O Sar
AC-302	A Pobra do Caramiñal (AC-305) - Oleiros (AC-550)	A Pobra do Caramiñal (AC-305) - Oleiros (AC-550)	0+000	6+240	6,24	6,24	Local	A Pobra do Caramiñal	Ribeira	-	-	Barbanza
AC-303	Oleiros (AC-550) - Corrubedo	Oleiros (AC-550) - Corrubedo	0+000	8+160	8,16	8,16	Local	Ribeira	-	-	-	Barbanza
AC-304	Brión (AG-56) - Soigrex (AC-300)	Brión (AG-56) - Soigrex (AC-300)	0+000	1+360	1,36	1,36	Local	Brión	-	-	-	Santiago
AC-305	Padrón (AG-11) - Ribeira (AC-550)	Padrón (AG-11) - Chorente (DP-7203)	0+000	15+040	15,04	39,71	Local	Dodro	Rianxo	-	-	Barbanza
AC-305	Padrón (AG-11) - Ribeira (AC-550)	Chorente (DP-7203) - As Pozas (DP-1104)	15+040	18+450	3,41	39,71	Estruturante	Rianxo	Boiro	-	-	Barbanza
AC-305	Padrón (AG-11) - Ribeira (AC-550)	As Pozas (DP-1104) - Ribeira (AC-550)	18+450	39+710	21,26	39,71	Local	Boiro	A Pobra do Caramiñal	Ribeira	-	Barbanza
AC-306	Bexo (AC-305) - AC-553	Bexo (AC-305) - AC-553	0+000	2+590	2,59	2,59	Local	Dodro	Rianxo	-	-	O Sar/Barbanza
AC-307	Padrón (AC-299) - Dodro (AC-305)	Padrón (AC-299) - Dodro (AC-305)	0+000	1+760	1,76	1,76	Local	Padrón	Dodro	-	-	O Sar
AC-308	Augasantas (Deput.) - Noia (AC-311)	Augasantas (Deput.) - Portobravo (AC-312)	0+000	14+960	14,96	15,62	Local	Rois	Lousame	Noia	-	O Sar/Noia
AC-308	Augasantas (Deput.) - Noia (AC-311)	Portobravo (AC-312) - Noia (AC-311)	14+960	15+620	0,66	15,62	Complementaria	Noia	-	-	-	Noia
AC-309	As Saiñas (AC-305) - Saída 38 Palmeira (AG-11)	As Saiñas (AC-305) - Saída 38 Palmeira (AG-11)	0+000	1+990	1,99	1,99	Complementaria	Ribeira	-	-	-	Barbanza
AC-310	Noia (AC-550) - Porto de Noia	Noia (AC-550) - Porto de Noia	0+000	0+220	0,22	0,22	Local	Noia	-	-	-	Noia
AC-311	Noia (AC-543) - Noia (AC-550)	Noia (AC-543) - A Fialla (AC-312)	0+000	0+860	0,86	3,54	Complementaria	Noia	-	-	-	Noia

CLAVE	DENOMINACIÓN	TREITO	PQi	PQf	L TREITO (km)	L TOTAL (km)	TIPO DE REDE	CONCELLO 1	CONCELLO 2	CONCELLO 3	CONCELLO 4	COMARCA
AC-311	Noia (AC-543) - Noia (AC-550)	A Fialla (AC-312) - Noia (AC-550)	0+860	3+540	2,68	3,54	Local	Noia	-	-	-	Noia
AC-312	A Fialla (AC-311) - Portobravo (AC-308)	A Fialla (AC-311) - Portobravo (AC-308)	0+000	0+860	0,86	0,86	Complementaria	Noia	-	-	-	Noia
AC-400	Sigrás (N-550) - Muros	Sigrás (N-550) - Boedo (AC-523)	0+000	9+520	9,52	89,74	Local	Cambre	Culleredo	-	-	A Coruña
AC-400	Sigrás (N-550) - Muros	Santa Baia (AC-523) - O Corgo (AC-523)	12+260	13+360	1,10	89,74	Local	A Laracha	-	-	-	Bergantiños
AC-400	Sigrás (N-550) - Muros	O Corgo (AC-523) - O Esperón (AC-523)	13+650	17+140	3,49	89,74	Local	A Laracha	Cerceda	-	-	Bergantiños/Ordes
AC-400	Sigrás (N-550) - Muros	O Esperón (AC-523) - Cerceda	17+140	18+400	1,26	89,74	Complementaria	Cerceda	-	-	-	Ordes
AC-400	Sigrás (N-550) - Muros	Cerceda - A Silva (AC-413)	19+720	28+590	8,87	89,74	Complementaria	Cerceda	-	-	-	Ordes
AC-400	Sigrás (N-550) - Muros	A Silva (AC-413) - Santa Comba (AC-406)	28+600	54+780	26,18	89,74	Complementaria	Cerceda	Carballo	Tordoia/Coristanco	Santa Comba	Ordes/Bergantiños/Xallas
AC-400	Sigrás (N-550) - Muros	Santa Comba (AC-406) - A Pereira (AC-546)	54+780	62+400	7,62	89,74	Estruturante	Santa Comba	-	-	-	Xallas
AC-400	Sigrás (N-550) - Muros	A Pereira (AC-546) - Muros	62+400	94+100	31,70	89,74	Complementaria	Santa Comba	Mazaricos	Outes/Carnota	Muros	Xallas/Noia/Muros
AC-404	Santa Comba (Deput) - Baio (AC-552)	Santa Comba (Deput) - Baio (AC-552)	1+350	20+670	19,32	19,32	Complementaria	Santa Comba	Zas	-	-	Xallas/Terra de Soneira
AC-406	Portomouro (AC-455) - Santa Comba (AC-400)	Portomouro (AC-455) - Santa Comba (AC-400)	12+160	29+270	17,11	17,11	Estruturante	Val do Dubra	A Baña	Santa Comba	-	Santiago/A Barcala/Xallas
AC-407	Abuín (AC-406) - Parque empresarial de Santa Comba (AC-406)	Abuín (AC-406) - Parque empresarial de Santa Comba (AC-406)	0+000	1+650	1,65	1,65	Local	Santa Comba	-	-	-	Xallas
AC-408	Ordes Leste (AC-524) - Polígono Industrial de Ordes (N-550)	Ordes Leste (AC-524) - Polígono Industrial de Ordes (N-550)	0+000	2+580	2,58	2,58	Complementaria	Ordes	-	-	-	Ordes
AC-409	Ordes Norte (N-550) - Cerceda (glorieta Parque acuático)	Ordes Norte (N-550) - Cerceda (glorieta Parque acuático)	0+000	11+320	11,32	11,32	Complementaria	Ordes	Cerceda	-	-	Ordes
AC-413	Ordes (Deput) - Carballo (DP-1905)	Ordes (Deput) - Carballo (DP-1905)	0+000	27+380	27,38	27,38	Complementaria	Ordes	Cerceda	Tordoia	Carballo	Ordes/Bergantiños
AC-414	Carballo (AG-55) - Lim. Concello (AC-418)	Carballo (AG-55) - Xoane (AC-418)	0+000	2+640	2,64	5,17	Local	Carballo	-	-	-	Bergantiños
AC-414	Carballo (AG-55) - Lim. Concello (AC-418)	Cances Grande (AC-418) - Lim. Concello (AC-418)	3+240	5+770	2,53	5,17	Local	Carballo	-	-	-	Bergantiños
AC-415	A Coruña (Ronda de Outeiro) - Meicende (Lim. Concello)	A Coruña (Ronda de Outeiro) - Meicende (Lim. Concello)	0+000	2+420	2,42	2,42	Local	A Coruña	-	-	-	A Coruña
AC-418	Carballo (AG-55) - Malpica	Carballo (AG-55) - Malpica (DP-4307)	0+000	15+340	15,34	16,35	Complementaria	Carballo	Malpica de Bergantiños	-	-	Bergantiños
AC-418	Carballo (AG-55) - Malpica	Malpica (DP-4307) - Malpica	15+340	16+350	1,01	16,35	Local	Malpica de Bergantiños	-	-	-	Bergantiños

CLAVE	DENOMINACIÓN	TREITO	PQi	PQf	L TREITO (km)	L TOTAL (km)	TIPO DE REDE	CONCELLO 1	CONCELLO 2	CONCELLO 3	CONCELLO 4	COMARCA
AC-419	Buño (AC-418) - Ponteceso (AC-424)	Buño (AC-418) - Ponteceso (AC-424)	0+000	11+300	11,30	11,30	Complementaria	Malpica de Bergantiños	Ponteceso	-	-	Bergantiños
AC-421	Agalada (AC-552) - Buño (AC-422)	Agalada (AC-552) - Buño (AC-422)	0+000	14+490	14,49	14,49	Local	Coristanco	Ponteceso	Malpica de Bergantiños	-	Bergantiños
AC-422	Buño (AC-421) - Buño (AC-419)	Buño (AC-421) - Buño (AC-419)	0+840	1+800	0,96	0,96	Local	Malpica de Bergantiños	-	-	-	Bergantiños
AC-423	Grilloi (AC-552) - Ponteceso (AC-422)	Grilloi (AC-552) - Ponteceso (AC-422)	0+000	14+320	14,32	14,32	Local	Coristanco	Cabana de Bergantiños	-	-	Bergantiños
AC-424	Ponteceso (AC-429) - Corme	Ponteceso (AC-429) - Corme	0+000	8+730	8,73	8,73	Local	Ponteceso	-	-	-	Bergantiños
AC-429	Ponteceso (AC-424) - Laxe (AC-433)	Ponteceso (AC-424) - Laxe (AC-433)	0+000	10+900	10,90	10,90	Complementaria	Ponteceso	Cabana de Bergantiños	Laxe	-	Bergantiños
AC-430	Baio (AC-552) - As Grelas (AC-429)	Baio (AC-552) - As Grelas (AC-429)	0+000	8+080	8,08	8,08	Local	Zas	Cabana de Bergantiños	-	-	Terra de Soneira/Bergantiños
AC-432	Vimianzo (AC-552) - Camariñas	Vimianzo (AC-552) - Camariñas	0+000	17+600	17,60	18,36	Complementaria	Vimianzo	Camariñas	-	-	Terra de Soneira
AC-432	Vimianzo (AC-552) - Camariñas	Camariñas - Camariñas	17+600	18+360	0,76	18,36	Local	Camariñas	-	-	-	Terra de Soneira
AC-433	Recesindes (AC-432) - Laxe (AC-429)	Recesindes (AC-432) - Laxe (AC-429)	0+000	12+740	12,74	12,74	Complementaria	Vimianzo	Laxe	-	-	Terra de Soneira/Bergantiños
AC-434	Cruz do Furco (AC-433) - Praia Traba (Boaño)	Cruz do Furco (AC-433) - Praia Traba (Boaño)	0+000	1+940	1,94	1,94	Local	Laxe	-	-	-	Bergantiños
AC-440	Berdoias (AC-552) - Muxía	Berdoias (AC-552) - Muxía	0+000	14+310	14,31	14,31	Local	Vimianzo	Muxía	-	-	Tera de Soneira/Fisterra
AC-441	Pereira (AC-400) - Berdoias (AC-552)	Pereira (AC-400) - Berdoias (AC-552)	0+000	21+130	21,13	21,13	Estruturante	Santa Comba	Zas	Vimianzo	Dumbría	Xallas/Terra de Soneira/Fisterra
AC-442	Berdeogas (AC-552) - Boudañeira (AC-441)	Berdeogas (AC-552) - Boudañeira (AC-441)	0+000	3+860	3,86	3,86	Estruturante	Dumbría	Vimianzo	-	-	Fisterra/Terra de Soneira
AC-444	Negreira (Lím. Concello) - Ponte Failde (AC-406)	Negreira (Lím. Concello) - Doumes de Abaixo (AC-544)	0+570	0+930	0,36	10,34	Local	A Baña	-	-	-	A Barcala
AC-444	Negreira (Lím. Concello) - Ponte Failde (AC-406)	Doumes de Abaixo (AC-544) - Ponte Failde (AC-406)	0+930	10+910	9,98	10,34	Complementaria	A Baña	-	-	-	A Barcala
AC-445	Cee (AC-550) - Fisterra	Cee (AC-550) - Fisterra	0+000	13+220	13,22	13,22	Complementaria	Cee	Corcubión	Fisterra	-	Fisterra
AC-447	Negreira (AC-544) - Negreira	Negreira (AC-544) - Negreira	0+000	1+410	1,41	1,41	Local	Negreira	-	-	-	A Barcala
AC-448	AC-544 - Pontemaceira - AC-544	AC-544 - Pontemaceira - AC-544	0+000	1+270	1,27	1,27	Local	Ames	Negreira	-	-	Santiago/A Barcala
AC-451	Os Ánxeles (AC-543) - Brión (AC-544)	Os Ánxeles (AC-543) - Brión (AC-544)	0+000	3+440	3,44	3,44	Local	Brión	Ames	-	-	Santiago
AC-453	Roxos (AC-543) - Portomouro (Deput.)	Roxos (AC-543) - Aguapessada (DP-0203)	0+000	3+450	3,45	11,74	Local	Santiago de Compostela	Ames	-	-	Santiago

CLAVE	DENOMINACIÓN	TREITO	PQi	PQf	L TREITO (km)	L TOTAL (km)	TIPO DE REDE	CONCELLO 1	CONCELLO 2	CONCELLO 3	CONCELLO 4	COMARCA
AC-453	Roxos (AC-543) - Portomouro (Deput.)	Aguapesada (DP-0203) - Portomouro (Deput.)	3+450	11+740	8,29	11,74	Estruturante	Ames	Val do Dubra	-	-	Santiago
AC-455	Portomouro (AC-453) - Portomouro (AC-406)	Portomouro (AC-453) - Portomouro (AC-406)	11+520	12+160	0,64	0,64	Estruturante	Val do Dubra	-	-	-	Santiago
AC-523	Culleredo (A-6) - Meirama	Culleredo (A-6) - Meirama	0+000	15+650	15,65	15,65	Estruturante	Culleredo	A Laracha	Cerceda	-	A Coruña/Bergantiños/Ordes
AC-524	Ordes Sur (N-550) - Lanzá (N-634)	Ordes Sur (N-550) - Lanzá (N-634)	0+000	19+810	19,81	19,81	Complementaria	Ordes	Frades	Mesía	-	Ordes
AC-526	Veigue (VG-1.3) - Porto de Lorbé (DP-5802)	Veigue (VG-1.3) - Porto de Lorbé (DP-5802)	0+000	1+050	1,05	1,05	Local	Oleiros	-	-	-	A Coruña
AC-527	Oleiros (AG-13) - Oleiros (Deput) (Variante de Oleiros)	Oleiros (AG-13) - Oleiros (Deput) (Variante de Oleiros)	0+000	1+760	1,76	1,76	Local	Oleiros	-	-	-	A Coruña
AC-537	Mosqueiros (AP-53) - Os Tilos	Mosqueiros (AP-53) - Os Tilos	0+000	0+690	0,69	0,69	Local	Teo	-	-	-	Santiago
AC-542	Betanzos (AC-840) - Mesón do Vento (N-550)	Betanzos (AC-840) - Mesón do Vento (N-550)	0+000	21+390	21,39	21,39	Complementaria	Betanzos	Abegondo	Carral	Ordes	Betanzos/A Coruña/Ordes
AC-543	Vidán (Rotonda de Brandía) - Noia (AC-550)	Vidán (Rotonda de Brandía) - Bertamiráns (AG-56)	0+500	6+250	5,75	28,98	Local	Santiago de Compostela	Ames	-	-	Santiago
AC-543	Vidán (Rotonda de Brandía) - Noia (AC-550)	L.T.M. Ames - Sampaio (CG-1.5r)	8+390	27+540	19,15	28,98	Local	Brión	Rois	Lousame	Noia	Santiago/O Sar/Noia
AC-543	Vidán (Rotonda de Brandía) - Noia (AC-550)	Sampaio (CG-1.5r) - Alvariza (AC-311)	27+540	28+690	1,15	28,98	Complementaria	Noia	-	-	-	Noia
AC-543	Vidán (Rotonda de Brandía) - Noia (AC-550)	Alvariza (AC-311) - Noia (AC-550)	28+690	31+620	2,93	28,98	Local	Noia	-	-	-	Noia
AC-544	Bertamiráns (AC-543) - Negreira (AC-546)	Bertamiráns (AC-543) - Loureiros (AG-56)	0+000	1+160	1,16	13,09	Local	Ames	-	-	-	Santiago
AC-544	Bertamiráns (AC-543) - Negreira (AC-546)	Loureiros (AG-56) - Negreira (AC-546)	1+160	13+090	11,93	13,09	Estruturante	Ames	Brión	Negreira	A Baña	Santiago/A Barcala
AC-546	Negreira - A Pereira (AC-400)	Negreira - Barcala (AC-544)	0+510	2+300	1,79	14,58	Local	Negreira	A Baña	-	-	A Barcala
AC-546	Negreira - A Pereira (AC-400)	Barcala (AC-544) - A Pereira (AC-400)	2+300	15+090	12,79	14,58	Estruturante	A Baña	Santa Comba	Negreira	-	A Barcala/Xallas
AC-549	Orro (AC-550) - Taramancos (AC-550) (Variante de Noia)	Orro (AC-550) - Taramancos (AC-550) (Variante de Noia)	0+000	5+520	5,52	5,52	Estruturante	Noia	-	-	-	Noia
AC-550	Cee (AC-552) - Ribeira (AC-305)	Cee (AC-552) - Catasueiro (AC-554)	0+000	60+330	60,33	107,85	Estruturante	Cee	Dumbria	Carnota/Muros	Outes	Fisterra/Muros/Noia
AC-550	Cee (AC-552) - Ribeira (AC-305)	Catasueiro (AC-554) - A Serra de Outes (DP-5604)	60+330	65+090	4,76	107,85	Local	Outes	-	-	-	Noia
AC-550	Cee (AC-552) - Ribeira (AC-305)	A Serra de Outes (DP-5604) - Noia (CG-1.5)	65+090	69+490	4,40	107,85	Estruturante	Outes	Noia	-	-	Noia
AC-550	Cee (AC-552) - Ribeira (AC-305)	Noia (CG-1.5) - Noia (DP-1105)	69+490	73+290	3,80	107,85	Local	Noia	-	-	-	Noia

CLAVE	DENOMINACIÓN	TREITO	PQi	PQf	L TREITO (km)	L TOTAL (km)	TIPO DE REDE	CONCELLO 1	CONCELLO 2	CONCELLO 3	CONCELLO 4	COMARCA
AC-550	Cee (AC-552) - Ribeira (AC-305)	Noia (DP-1105) - Taramancos (AC-549)	73+290	76+210	2,92	107,85	Complementaria	Noia	-	-	-	Noia
AC-550	Cee (AC-552) - Ribeira (AC-305)	Taramancos (AC-549) - Ribeira (AG-11)	76+210	106+570	30,36	107,85	Estruturante	Noia	Porto do Son	Ribeira	-	Noia/Barbanza
AC-550	Cee (AC-552) - Ribeira (AC-305)	Ribeira (AG-11) - Ribeira (AC-305)	106+570	107+850	1,28	107,85	Local	Ribeira	-	-	-	Barbanza
AC-551	Saída 7 (AG-55) - Sabón (AC-552)	Saída 7 (AG-55) - Sabón (AC-552)	0+000	1+220	1,22	1,22	Estruturante	Arteixo	-	-	-	A Coruña
AC-552	A Coruña (A Grela) - Cee (AC-550)	A Coruña (A Grela) - Bértoa	0+000	29+420	29,42	90,21	Estruturante	A Coruña	Arteixo	A Laracha	Carballo	A Coruña/Bergantiños
AC-552	A Coruña (A Grela) - Cee (AC-550)	Bértoa - Carballo	29+420	31+000	1,58	90,21	Local	Carballo	-	-	-	Bergantiños
AC-552	A Coruña (A Grela) - Cee (AC-550)	Carballo - Baio (AG-55)	31+900	56+460	24,56	90,21	Local	Carballo	Coristanco	Cabana de Bergantiños	Zas	Bergantiños/Terra de Soneira
AC-552	A Coruña (A Grela) - Cee (AC-550)	Baio (AG-55) - Baio (AC-404)	56+460	57+190	0,73	90,21	Complementaria	Zas	-	-	-	Terra de Soneira
AC-552	A Coruña (A Grela) - Cee (AC-550)	Baio (AC-404) - Santa Irena (VG-1.5)	57+190	60+400	3,21	90,21	Local	Zas	Vimianzo	-	-	Terra de Soneira
AC-552	A Coruña (A Grela) - Cee (AC-550)	Santa Irena (VG-1.5) - Cee (AC-550)	60+400	91+110	30,71	90,21	Estruturante	Vimianzo	Dumbria	Cee	-	Terra de Soneira/Fisterra
AC-553	Saída 10 (AG-11) - Ponte Catoira	Saída 10 (AG-11) - Ponte Catoira	0+000	1+440	1,44	1,44	Estruturante	Rianxo	-	-	-	Barbanza
AC-554	Riba de Mar (AC-550) - Catasueiro (AC-550) (Variante de Outes)	Riba de Mar (AC-550) - Catasueiro (AC-550) (Variante de Outes)	0+000	4+070	4,07	4,07	Estruturante	Outes	-	-	-	Noia
AC-563	Vilar do Colo (Polígono Industrial) - Fonfría (AC-564)	Vilar do Colo (Polígono Industrial) - Fonfría (AC-564)	0+000	4+080	4,08	4,08	Complementaria	Cabanas	Fene	-	-	Eume/Ferrol
AC-564	Cabanas (AP-9) - As Pontes (AG-64)	Cabanas (AP-9) - As Pontes (AG-64)	0+000	26+030	26,03	26,03	Estruturante	Cabanas	A Capela	As Pontes de García Rodríguez	-	Eume
AC-566	Narón (AC-862) - Campo do Hospital (AC-862)	Narón (AC-862) - Castro (AG-64)	0+000	4+480	4,48	40,74	Local	Narón	-	-	-	Ferrol
AC-566	Narón (AC-862) - Campo do Hospital (AC-862)	Castro (AG-64) - Valdoviño	4+480	12+020	7,54	40,74	Complementaria	Narón	Valdoviño	-	-	Ferrol
AC-566	Narón (AC-862) - Campo do Hospital (AC-862)	Valdoviño (DP-2502) - Campo do Hospital (AC-862)	13+050	41+770	28,72	40,74	Complementaria	Valdoviño	Cedeira	-	-	Ferrol
AC-840	Betanzos (AC-542) - Lím. Prov. - Agolada (N-640)	Betanzos (AC-542) - O Cruce de Sesmonde (N-634)	0+000	22+860	22,86	58,77	Estruturante	Betanzos	Oza-Cesuras	Curtis	Vilasantar	Betanzos
AC-840	Betanzos (AC-542) - Lím. Prov. - Agolada (N-640)	O Cruce de Sesmonde (N-634) - Melide (N-547)	22+900	50+610	27,71	58,77	Estruturante	Vilasantar	Sobrado/Curtis	Boimorto	Melide	Betanzos/Arzúa/Terra de Melide
AC-840	Betanzos (AC-542) - Lím. Prov. - Agolada (N-640)	Melide (N-547) - Lím. Prov.	50+640	58+840	8,20	58,77	Estruturante	Melide	Santiso	-	-	Terra de Melide
AC-841	Santiago de Compostela (SC-11) - Lím. Prov. - A Estrada	Santiago de Compostela (SC-11) - A Ramallosa (AG-59)	0+000	8+390	8,39	11,72	Local	Santiago de Compostela	Teo	-	-	Santiago

CLAVE	DENOMINACIÓN	TREITO	PQi	PQf	L TREITO (km)	L TOTAL (km)	TIPO DE REDE	CONCELLO 1	CONCELLO 2	CONCELLO 3	CONCELLO 4	COMARCA
AC-841	Santiago de Compostela (SC-11) - Lím. Prov. - A Estrada	A Ramallosa (AG-59) - Lím. Prov.	8+390	11+720	3,33	11,72	Estruturante	Teo	-	-	-	Santiago
AC-861	Vilalba (N-634) - Lím. Prov. - Igrexafeita (AG-64)	Lím. Prov. - As Pontes (Central Térmica Leste)	20+280	26+680	6,40	25,66	Local	Xermade	As Pontes de García Rodríguez	-	-	Terra Chá/Eume
AC-861	Vilalba (N-634) - Lím. Prov. - Igrexafeita (AG-64)	As Pontes (Central Térmica Oeste) - As Pontes de García Rodríguez (AC-564)	27+510	29+140	1,63	25,66	Complementaria	As Pontes de García Rodríguez	-	-	-	Eume
AC-861	Vilalba (N-634) - Lím. Prov. - Igrexafeita (AG-64)	As Pontes de García Rodríguez (AC-564) - Igrexafeita (AG-64)	29+140	46+770	17,63	25,66	Local	As Pontes de García Rodríguez	As Somozas	San Sadurniño	-	Eume/Ferrol
AC-862	Ferrol (Lím. Concello) - Lím. Prov. - San Cibrao	Ferrol (Lím. Concello) - Doso (AG-64)	1+580	15+060	13,48	67,93	Local	Narón	Neda	San Sadurniño	-	Ferrol
AC-862	Ferrol (Lím. Concello) - Lím. Prov. - San Cibrao	Doso (AG-64) - Cuiña (AC-101)	15+060	48+660	33,60	67,93	Estruturante	San Sadurniño	Moeche	Cerdido/Cedeira	Ortigueira	Ferrol/Ortegal
AC-862	Ferrol (Lím. Concello) - Lím. Prov. - San Cibrao	Cuiña (AC-101) - Ladrado (CG-1.3)	48+660	57+110	8,45	67,93	Local	Ortigueira	-	-	-	Ortegal
AC-862	Ferrol (Lím. Concello) - Lím. Prov. - San Cibrao	Ladrado (CG-1.3) - L.P. Lugo	57+110	69+510	12,40	67,93	Estruturante	Ortigueira	Mañón	-	-	Ortegal
AC-905	Vila de Cruces (PO-206) - Lím. Prov. - Arzúa (N-547)	Lím. Prov. - Arzúa (N-547)	11+110	21+780	10,67	10,67	Complementaria	Arzúa	-	-	-	Arzúa
AC-934	Friol (LU-232) - Lím. Prov. - As Corredoiras (AC-840)	L.P. Lugo - As Corredoiras (AC-840)	12+900	30+810	17,91	17,91	Complementaria	Sobrado	Boimorto	-	-	Terra de Melide/Arzúa
AC-960	A Susana (N-525) - Lím. Prov. - Vila de Cruces (PO-905)	A Susana (N-525) - Lím. Prov.	0+000	16+910	16,91	16,91	Local	Santiago de Compostela	Boqueixón	Touro	-	Santiago/Arzúa
					TOTAL	1.516,49						



## Provincia de Lugo

### Autovías

CLAVE	DENOMINACIÓN	TREITO	PQI	PQF	L TREITO (KM)	L TOTAL (KM)	TIPO DE REDE	CONCELLO 1	CONCELLO 2	CONCELLO 3	CONCELLO 4	COMARCA
AG-64	Ferrol (AC-116) - Vilalba (A-8)	L.P. A Coruña - Vilalba (A-8)	39+790	55+950	16,16	55,95	Estruturante	Xermade	Vilalba	-	-	Terra Chá
LU-021	A Campiña (N-640) - Tolda de Castela (N-VI)	A Campiña (N-640) - Tolda de Castela (N-VI)	0+000	2+400	2,40	2,40	Estruturante	Lugo	-	-	-	Lugo
					TOTAL	18,56						

### Vía para automóviles

CLAVE	DENOMINACIÓN	TREITO	PQI	PQF	L TREITO (KM)	L TOTAL (KM)	TIPO DE REDE	CONCELLO 1	CONCELLO 2	CONCELLO 3	CONCELLO 4	COMARCA
CG-2.1	Monforte de Lemos (N-120) - Alto do Faro	Monforte de Lemos (N-120) - Marrube (LU-533)	0+000	16+540	16,54	30,14	Estruturante	Monforte de Lemos	Pantón	O Saviñao	-	Terra de Lemos
CG-2.1	Monforte de Lemos (N-120) - Alto do Faro	Chantada (N-540a) - Alto do Faro	29+450	43+050	13,60	30,14	Estruturante	Chantada	-	-	-	Chantada
CG-2.2	Nadela (A-6) - Monforte de Lemos (VG-2.1)	Nadela (A-6) - Monforte de Lemos (VG-2.1)	0+000	54+690	54,69	54,69	Estruturante	Lugo/O Corgo	O Páramo/Sarria	O Inicio/Bóveda	Monforte de Lemos	Lugo/Sarria/Terra de Lemos
CG-2.3	San Cibrao (LU-862) - Celeiro (LU-862)	San Cibrao (LU-862) - Celeiro (LU-862)	0+000	7+870	7,87	7,87	Estruturante	Xove	-	-	-	A Mariña Occidental
VG-2.1	Monforte de Lemos (LU-617) - Monforte de Lemos (CG-2.1)	Monforte de Lemos (LU-617) - Monforte de Lemos (CG-2.1)	0+000	2+710	2,71	2,71	Estruturante	Monforte de Lemos	-	-	-	Terra de Lemos
					TOTAL	95,41						

### Estradas convencionais

CLAVE	DENOMINACIÓN	TREITO	PQI	PQF	L TREITO (KM)	L TOTAL (KM)	TIPO DE REDE	CONCELLO 1	CONCELLO 2	CONCELLO 3	CONCELLO 4	COMARCA
LU-102	LU-862 - Pirixil - LU-862	LU-862 - Pirixil - LU-862	0+000	1+870	1,87	1,87	Local	Viveiro	-	-	-	A Mariña Occidental
LU-106	Bascuas (LU-530) - A Ferreira (LU-530)	Bascuas (LU-530) - A Ferreira (LU-530)	0+000	4+630	4,63	4,63	Local	Lugo	Castroverde	-	-	Lugo
LU-107	Rábade (N-VI) - Rábade (A-6)	Rábade (N-VI) - Rábade (A-6)	0+000	1+500	1,50	1,50	Local	Rábade	-	-	-	Lugo
LU-109	LU-546 - Ribas Altas - LU-546	LU-546 - Ribas Altas - LU-546	0+000	3+480	3,48	3,48	Local	Monforte de Lemos	-	-	-	Terra de Lemos
LU-110	Rábade (LU-107) - Estación de Rábade	Rábade (LU-107) - Estación de Rábade	0+000	0+390	0,39	0,39	Local	Rábade	-	-	-	Lugo

CLAVE	DENOMINACIÓN	TREITO	PQI	PQF	L TREITO (KM)	L TOTAL (KM)	TIPO DE REDE	CONCELLO 1	CONCELLO 2	CONCELLO 3	CONCELLO 4	COMARCA
LU-111	Rábade (A-6) - O Santo (LU-120)	Rábade (A-6) - O Santo (LU-120)	0+000	18+420	18,42	18,42	Complementaria	Rábade	Begonte	Cospeito	Vilalba	Lugo/Terra Chá
LU-113	Rozas (N-640) - Abadín (A-8)	Rozas (N-640) - Abadín (A-8)	0+000	30+620	30,62	30,62	Complementaria	Castro de Rei	Cospeito	Abadín	-	Terra Chá
LU-114	Lugo (Avda. da Coruña) - Ronda Norte (acceso N-640)	Lugo (Avda. da Coruña) - Lugo (Rúa Fisterra)	0+000	0+770	0,77	1,24	Local	Lugo	-	-	-	Lugo
LU-114	Lugo (Avda. da Coruña) - Ronda Norte (acceso N-640)	Lugo (Rúa Fisterra) - Ronda Norte (acceso N-640)	0+930	1+400	0,47	1,24	Local	Lugo	-	-	-	Lugo
LU-115	Outeiro de Rei (N-VI) - Castro (LU-113)	Outeiro de Rei (N-VI) - Castro (LU-113)	0+000	11+090	11,09	11,09	Local	Castro de Rei	-	-	-	Lugo/Terra Chá
LU-120	Vilalba (N-634) - Paraxes (N-640)	Vilalba (N-634) - Paraxes (N-640)	0+000	30+390	30,39	30,39	Complementaria	Vilalba/ Cospeito	Abadín	Castro de Rei	A Pastoriza	Terra Chá
LU-121	O Santo (LU-120) - Moncelos (LU-113)	O Santo (LU-120) - Moncelos (LU-113)	0+000	3+700	3,70	3,70	Complementaria	Vilalba	Cospeito	Abadín	-	Terra Chá
LU-122	Paraxes (LU-120) - Lourenzá (N-634a)	Paraxes (LU-120) - Lourenzá (N-634a)	0+000	32+900	32,90	32,90	Complementaria	A Pastoriza	Riotorto	Mondoñedo	Vilanova de Lourenzá	Terra Chá/Meira/A Mariña Central
LU-123	Mondoñedo - Mondoñedo	Mondoñedo - Mondoñedo	0+000	0+250	0,25	0,25	Local	Mondoñedo	-	-	-	A Mariña Central
LU-124	Mondoñedo (Avda. Eladio Lorenzo) - Vilameá (N-640)	Mondoñedo (Avda. Eladio Lorenzo) - Vilameá (N-640)	0+000	29+620	29,62	29,62	Local	Mondoñedo	Riotorto	A Pontenova	-	A Mariña Central/Meira
LU-125	Bretoña (LU-122) - Lindín (LU-124)	Bretoña (LU-122) - Lindín (LU-124)	0+000	11+020	11,02	11,02	Local	A Pastoriza	Mondoñedo	-	-	Terra Chá
LU-127	Rábade (N-VI) - Rábade (LU-107)	Rábade (N-VI) - Rábade (LU-107)	0+000	0+860	0,86	0,86	Local	Rábade	-	-	-	Lugo
LU-130	Ronda de Mondoñedo	Ronda de Mondoñedo	0+000	1+050	1,05	1,05	Local	Mondoñedo	-	-	-	A Mariña Central
LU-132	Lourenzá (LU-122) - Vilaferando (N-640)	Lourenzá (LU-122) - Vilaferando (N-640)	0+000	21+660	21,66	21,66	Local	Vilanova de Lourenzá	Barreiros	Trabada	-	A Mariña Oriental
LU-133	Vilamar (N-634) - Reme (N-642)	Vilamar (N-634) - Reme (N-642)	0+000	21+240	21,24	21,24	Local	Barreiros	Ribadeo	-	-	A Mariña Oriental
LU-140	Ribadeo (N-642) - Porto de Ribadeo	Ribadeo (N-642) - Porto de Ribadeo	0+000	0+650	0,65	0,65	Local	Ribadeo	-	-	-	A Mariña Oriental
LU-141	Rinlo (N-634) - Porto de Rinlo	Rinlo (N-634) - Porto de Rinlo	0+000	1+170	1,17	1,17	Local	Ribadeo	-	-	-	A Mariña Oriental
LU-150	Pozomouro (N-634) - Espiñeira (N-642a)	Pozomouro (N-634) - Espiñeira (N-642a)	0+000	0+810	0,81	0,81	Local	Barreiros	-	-	-	A Mariña Oriental
LU-151	Fazouro (N-642) - San Acisclo (LU-152)	Fazouro (N-642) - San Acisclo (LU-152)	0+000	10+140	10,14	10,14	Local	Foz	-	-	-	A Mariña Oriental
LU-152	Foz (N-642) - Ferreira de Valadouro (LU-160)	Foz (N-642) - Ferreira de Valadouro (LU-160)	0+000	14+190	14,19	14,19	Local	Foz	Alfoz	O Valadouro	-	A Mariña Oriental
LU-153	Lourenzá (Rúa Travesía da Mariña) - Masma (LU-160)	Lourenzá (Rúa Travesía da Mariña) - Masma (LU-160)	0+000	4+330	4,33	4,33	Local	Vilanova de Lourenzá	Mondoñedo	-	-	A Mariña Oriental

CLAVE	DENOMINACIÓN	TREITO	PQI	PQF	L TREITO (KM)	L TOTAL (KM)	TIPO DE REDE	CONCELLO 1	CONCELLO 2	CONCELLO 3	CONCELLO 4	COMARCA
LU-160	Mondoñedo (Avda. Eladio Lorenzo) - Ferreira de Valadouro (LU-152)	Mondoñedo (Avda. Eladio Lorenzo) - Mondoñedo (N-634)	0+000	0+710	0,71	19,38	Local	Mondoñedo	-	-	-	A Mariña Central
LU-160	Mondoñedo (Avda. Eladio Lorenzo) - Ferreira de Valadouro (LU-152)	Mondoñedo (N-634) - Ferreira de Valadouro (LU-152)	0+710	19+380	18,67	19,38	Complementaria	Mondoñedo	Alfoz	O Valadouro	-	A Mariña Central
LU-161	Landrove (LU-540) - Ferreira de Valadouro (LU-160)	Landrove (LU-540) - Ferreira do Valadouro (Avda. Deputación)	0+000	23+020	23,02	23,63	Local	Viveiro	Ourol	O Valadouro	-	A Mariña Occidental/A Mariña Central
LU-161	Landrove (LU-540) - Ferreira de Valadouro (LU-160)	Ferreira do Valadouro (Avda. Rosalía) - Ferreira de Valadouro (LU-160)	23+570	24+180	0,61	23,63	Local	O Valadouro	-	-	-	A Mariña Central
LU-162	Ferreira de Valadouro (LU-160) - Cangas de Foz (N-642)	Ferreira de Valadouro (LU-160) - Cangas de Foz (N-642)	0+000	12+400	12,40	12,40	Complementaria	O Valadouro	Foz	-	-	A Mariña Central
LU-163	Ferreira de Valadouro (LU-161) - Budián (LU-162)	Ferreira de Valadouro (LU-161) - Budián (LU-162)	0+000	1+830	1,83	1,83	Local	O Valadouro	-	-	-	A Mariña Central
LU-170	Parga (N-VI) - Cabreiros (LU-861)	Parga (N-VI) - Cabreiros (LU-861)	0+000	29+690	29,69	29,69	Complementaria	Guitiriz	Xermade	-	-	Terra Chá
LU-171	Gontán (N-634) - Feira de Gontán	Gontán (N - 634) - Feira de Gontán	0+000	0+570	0,57	0,57	Local	Abadín	-	-	-	Terra Chá
LU-172	LU-540 - Volta - LU-540	LU-540 - Volta - LU-540	0+000	2+180	2,18	2,18	Local	Muras	-	-	-	Terra Chá
LU-202	Limiñón (LU-213) - Penasillás	Limiñón (LU-213) - Penasillás	0+000	2+390	2,39	2,39	Local	Chantada	-	-	-	Chantada
LU-211	Limiñón (LU-213) - Alto de San Roque (N-540)	Limiñón (LU-213) - Alto de San Roque (N-540)	0+000	7+280	7,28	7,28	Local	Chantada	Taboada	-	-	Chantada
LU-212	Taboada (Avda. de Lugo) - Monterroso (N-640)	Taboada (Avda. de Lugo) - Monterroso (N-640)	0+000	10+790	10,79	10,79	Complementaria	Taboada	Monterroso	-	-	Chantada/A Ulloa
LU-213	Chantada - Alto do Faro (CG-2.1)	Chantada - Alto do Faro (CG-2.1)	0+000	14+270	14,27	14,27	Local	Chantada	-	-	-	Chantada
LU-221	Monterroso - Palas de Rei (N-547)	Monterroso - Palas de Rei (N-547)	0+660	10+390	9,73	9,73	Complementaria	Monterroso	Palas de Rei	-	-	A Ulloa
LU-231	Friol (LU-232) - A Baiuca (Deput)	Friol (LU-232) - A Barreira (A-54)	0+000	19+210	19,21	19,41	Complementaria	Friol	Palas de Rei	-	-	A Ulloa
LU-231	Friol (LU-232) - A Baiuca (Deput)	A Barreira (A-54) - A Baiuca (Deput)	19+210	19+410	0,20	19,41	Local	Palas de Rei	-	-	-	A Ulloa
LU-232	Lugo (N-540a) - Friol (LU-934)	Lugo (N-540a) - Lugo (N-540)	0+000	0+680	0,68	19,51	Local	Lugo	-	-	-	Lugo
LU-232	Lugo (N-540a) - Friol (LU-934)	Lugo (N-540) - Friol (LU-934)	0+680	19+510	18,83	19,51	Complementaria	Lugo	Friol	-	-	Lugo
LU-234	Ramil (N-VI) - Cotá (LU-232)	Ramil (N-VI) - Cotá (LU-232)	0+000	12+660	12,66	12,66	Local	Lugo	Friol	-	-	Lugo
LU-242	Parga (N-VI) - Estación de Parga	Parga (N-VI) - Estación de Parga	0+000	2+120	2,12	2,12	Local	Guitiriz	-	-	-	Terra Chá
LU-530	Lugo - A Fonsagrada (LU-701)	Lugo - O Carqueixo (LU-021)	0+850	2+750	1,90	57,06	Local	Lugo	-	-	-	Lugo

CLAVE	DENOMINACIÓN	TREITO	PQI	PQF	L TREITO (KM)	L TOTAL (KM)	TIPO DE REDE	CONCELLO 1	CONCELLO 2	CONCELLO 3	CONCELLO 4	COMARCA
LU-530	Lugo - A Fonsagrada (LU-701)	O Carqueixo (LU-021) - A Fonsagrada (LU-701)	2+750	57+910	55,16	57,06	Complementaria	Lugo	Castroverde	Baleira	A Fonsagrada	Lugo/A Fonsagrada
LU-533	Chantada (N-540a) - Escairón (CG-2.1)	Chantada (N-540a) - Chantada (N-540)	0+000	1+330	1,33	12,06	Local	Chantada	-	-	-	Chantada
LU-533	Chantada (N-540a) - Escairón (CG-2.1)	Chantada (N-540) - Escairón (CG-2.1)	1+330	12+060	10,73	12,06	Estruturante	Chantada	O Saviñao	-	-	Chantada/Terra de Lemos
LU-536	Sarria (LU-546) - Sarria (LU-636) (variante de poboación)	Sarria (LU-546) - Sarria (LU-636) (variante de poboación)	0+000	3+740	3,74	3,74	Complementaria	Sarria	-	-	-	Sarria
LU-539	Viveiro (LU-862) - Viveiro (LU-540)	Viveiro (LU-862) - Viveiro (LU-540)	0+000	0+960	0,96	0,96	Estruturante	Viveiro	-	-	-	A Mariña Occidental
LU-540	Viveiro (LU-862) - Cabreiros (LU-861)	Viveiro (LU-862) - Viveiro (LU-539)	0+000	0+600	0,60	39,52	Local	Viveiro	-	-	-	A Mariña Occidental
LU-540	Viveiro (LU-862) - Cabreiros (LU-861)	Viveiro (LU-539) - Cabreiros (LU-861)	0+600	39+520	38,92	39,52	Estruturante	Viveiro	Ouro	Muras	Xermade	A Mariña Occidental/Terra Chá
LU-541	Rábade (A-6) - Vilalba (N-634)	Rábade (A-6) - Vilalba (N-634)	0+000	17+250	17,25	17,25	Complementaria	Rábade	Begonte	Cospeito	Vilalba	Lugo/Terra Chá
LU-545	Monforte de Lemos (N-120) - Porto Seco de Monforte de Lemos	Monforte de Lemos (N-120) - Porto Seco de Monforte de Lemos	1+000	3+310	2,31	2,31	Complementaria	Monforte de Lemos	-	-	-	Terra de Lemos
LU-546	Nadela (N-VI) - Monforte (LU-664)	Nadela (N-VI) - Monforte (LU-664)	0+000	55+400	55,40	55,40	Local	Lugo/O Corgo	Láncara/O Páramo	Sarria/O Incio	Bóveda/Monforte de Lemos	Lugo/Sarria/Terra de Lemos
LU-602	San Clodio (LU-933) - San Clodio	San Clodio (LU-933) - San Clodio	0+000	0+280	0,28	0,28	Local	Ribas de Sil	-	-	-	Quiroga
LU-603	Vilamelle (N-120a) - Vilamelle	Vilamelle (N-120a) - Vilamelle	0+000	1+570	1,57	1,57	Local	Pantón	-	-	-	Terra de Lemos
LU-604	Sequeiros (LU-933) - Estación de Sequeiros	Sequeiros (LU-933) - Estación de Sequeiros	0+000	1+100	1,10	1,10	Local	Quiroga	-	-	-	Quiroga
LU-610	Río Ferreira (LU-612) - Portomarín (LU-633)	Río Ferreira (LU-612) - Portomarín (LU-633)	0+000	3+020	3,02	3,02	Local	Portomarín	-	-	-	Lugo
LU-611	Rubián (LU-546) - Taboada (N-540)	Rubián (LU-546) - Taboada (N-540)	0+000	36+190	36,19	36,19	Local	Bóveda	O Saviñao	Taboada	-	Terra de Lemos/Chantada
LU-612	Lugo (Antiga N-540) - Portomarín	Lugo (Antiga N-540) - Portomarín	0+000	23+590	23,59	23,59	Local	Lugo	Guntín	Portomarín	-	Lugo
LU-613	Portomarín (LU-633) - Cendoi	Portomarín (LU-633) - Cendoi	0+000	6+300	6,30	6,30	Local	Portomarín	O Páramo	-	-	Lug/Sarria
LU-615	Escairón (LU-617) - Enlace Escairón Este (CG-2.1)	Escairón (LU-617) - Enlace Escairón Este (CG-2.1)	0+000	1+320	1,32	1,32	Complementaria	O Saviñao	-	-	-	Terra de Lemos
LU-616	Escairón Oeste (LU-617) - Escairón (CG-2.1)	Escairón Oeste (LU-617) - Escairón (CG-2.1)	0+000	1+160	1,16	1,16	Complementaria	O Saviñao	-	-	-	Terra de Lemos
LU-617	Monforte (LU-664) - Belesar (LU-533)	Monforte (LU-664) - O Toural (LU-533)	0+000	21+460	21,46	24,95	Local	Monforte de Lemos	Pantón	O Saviñao	-	Terra de Lemos
LU-617	Monforte (LU-664) - Belesar (LU-533)	O Toural (LU-533) - Belesar (LU-533)	22+510	26+000	3,49	24,95	Local	O Saviñao	Chantada	-	-	Terra de Lemos/Chantada

CLAVE	DENOMINACIÓN	TREITO	PQI	PQF	L TREITO (KM)	L TOTAL (KM)	TIPO DE REDE	CONCELLO 1	CONCELLO 2	CONCELLO 3	CONCELLO 4	COMARCA
LU-620	Reboleira (LU-636) - Aeródromo de Sarria	Reboleira (LU-636) - Aeródromo de Sarria	0+000	1+230	1,23	1,23	Local	Láncara	-	-	-	Sarria
LU-621	A Pobra de San Xiao - Baralla (N-VI)	A Pobra de San Xiao - Baralla (N-VI)	0+000	21+660	21,66	21,66	Local	Láncara	Baralla	-	-	Sarria/Os Ancares
LU-622	Corvelle (LU-636) - Láncara (LU-621)	Corvelle (LU-636) - Láncara (LU-621)	0+000	8+010	8,01	8,01	Local	Sarria	Láncara	-	-	Sarria
LU-623	Quiroga (LU-933) - Rebide	Quiroga (LU-933) - Rebide	0+000	4+490	4,49	4,49	Local	Quiroga	-	-	-	Quiroga
LU-624	Becerreá (LU-636) - Becerreá (N-VI)	Becerreá (LU-636) - Becerreá (N-VI)	0+000	0+600	0,60	0,60	Local	Becerreá	-	-	-	Os Ancares
LU-631	LU-636 - Guilfrei	LU-636 - Guilfrei	0+000	3+880	3,88	3,88	Local	Becerreá	-	-	-	Os Ancares
LU-632	Becerreá - Vilar de Ousón	Becerreá - Vilar de Ousón	0+000	3+600	3,60	3,60	Local	Becerreá	-	-	-	Os Ancares
LU-633	Pedrafita (N-VI) - Alto do Hospital (N-540)	Pedrafita (N-VI) - Sarria	0+000	47+770	47,77	82,99	Local	Triacastela	Samos	Sarria	-	Sarria
LU-633	Pedrafita (N-VI) - Alto do Hospital (N-540)	Sarria - Sarria (CG-2.2)	48+860	50+170	1,31	82,99	Local	Sarria	-	-	-	Sarria
LU-633	Pedrafita (N-VI) - Alto do Hospital (N-540)	Sarria (CG-2.2) - Alto do Hospital (N-540)	50+170	84+080	33,91	82,99	Complementaria	Sarria	Paradela	Portomarín	-	Sarria/Lugo
LU-635	Vilar de Sarria (LU-636) - Sarria (LU-633)	Vilar de Sarria (LU-636) - Sarria (LU-633)	0+000	1+050	1,05	1,05	Local	Sarria	-	-	-	Sarria
LU-636	Sarria (LU-546) - Becerreá (N-VI)	Sarria (LU-546) - San Xulián da Veiga	0+830	4+230	3,40	30,64	Local	Sarria	-	-	-	Sarria
LU-636	Sarria (LU-546) - Becerreá (N-VI)	San Xulián da Veiga - Becerreá (N-VI)	4+230	31+470	27,24	30,64	Complementaria	Sarria	Láncara	Baralla	Becerreá	Sarria/Os Ancares
LU-637	LU-633 - Viduedo - LU-633	LU-633 - Viduedo - LU-633	0+000	6+770	6,77	6,77	Local	Triacastela	-	-	-	Sarria
LU-641	Castrocán (LU-633) - Sirgueiros (LU-642)	Castrocán (LU-633) - Sirgueiros (LU-642)	0+000	12+750	12,75	12,75	Local	Samos	O Incio	-	-	Sarria
LU-642	Oural (LU-546) - Ferrería de Incio	Oural (LU-546) - Ferrería de Incio	0+000	23+320	23,32	23,32	Local	Sarria	O Incio	-	-	Sarria
LU-643	Bóveda (LU-546) - Laiosa (LU-644)	Bóveda (LU-546) - Laiosa (LU-644)	0+000	4+860	4,86	4,86	Local	Bóveda	O Incio	-	-	Terra de Lemos/Sarria
LU-644	Rubián (LU-546) - Cruz do Incio (LU-642)	Rubián (LU-546) - Cruz do Incio (LU-642)	0+000	11+200	11,20	11,20	Local	Bóveda	O Incio	-	-	Terra de Lemos/Sarria
LU-651	Quiroga (LU-933) - Seoane do Courel	Quiroga (LU-933) - Seoane do Courel	0+000	33+670	33,67	33,67	Local	Quiroga	Folgozo do Courel	-	-	Quiroga
LU-652	Bóveda (LU-546) - Barrio da Estación de Pobra de Brollón (LU-933)	Bóveda (LU-546) - Bóveda (CG-2.2)	0+000	0+910	0,91	12,32	Local	Bóveda	-	-	-	Terra de Lemos
LU-652	Bóveda (LU-546) - Barrio da Estación de Pobra de Brollón (LU-933)	Bóveda (CG-2.2) - Cereixa (N-120)	0+910	10+840	9,93	12,32	Complementaria	Bóveda	A Pobra de Broullón	Monforte de Lemos	-	Terra de Lemos

CLAVE	DENOMINACIÓN	TREITO	PQI	PQF	L TREITO (KM)	L TOTAL (KM)	TIPO DE REDE	CONCELLO 1	CONCELLO 2	CONCELLO 3	CONCELLO 4	COMARCA
LU-652	Bóveda (LU-546) - Barrio da Estación de Pobra de Brollón (LU-933)	Cereixa (N-120) - Barrio da Estación de Pobra de Brollón (LU-933)	10+840	12+320	1,48	12,32	Local	A Pobra do Brollón	-	-	-	Terra de Lemos
LU-653	Estación FFCC de Pobra do Brollón (LU-933) - Hospital do Incio (LU-642)	Estación FFCC de Pobra do Brollón (LU-933) - Hospital do Incio (LU-642)	0+000	18+590	18,59	18,59	Local	A Pobra do Brollón	O Incio	-	-	Terra de Lemos/Sarria
LU-661	Monforte de Lemos - Monforte de Lemos (LU-903)	Monforte de Lemos - Monforte de Lemos (LU-903)	0+000	1+440	1,44	1,44	Local	Monforte de Lemos	-	-	-	Terra de Lemos
LU-662	Monforte de Lemos (LU-546) - Monforte de Lemos (LU-933)	Monforte de Lemos (LU-546) - Monforte de Lemos (LU-933)	0+000	1+200	1,20	1,20	Local	Monforte de Lemos	-	-	-	Terra de Lemos
LU-664	Monforte de Lemos (LU-546) - Monforte de Lemos (N-120a)	Monforte de Lemos (LU-546) - Monforte de Lemos (N-120a)	0+000	2+670	2,67	2,67	Local	Monforte de Lemos	-	-	-	Terra de Lemos
LU-680	Cereixal - Cereixal	Cereixal - Cereixal	0+000	1+020	1,02	1,02	Local	Becerreá	-	-	-	Os Ancares
LU-701	A Fonsagrada (LU-530) - Lím. Prov. de Asturias	A Fonsagrada (LU-530) - Lím. Prov. de Asturias	0+000	12+170	12,17	12,17	Complementaria	A Fonsagrada	-	-	-	A Fonsagrada
LU-702	Ouviaño - Lím. Prov. de Asturias	Ouviaño - Lím. Prov. de Asturias	0+000	4+020	4,02	4,02	Local	Negueira de Muñiz	-	-	-	A Fonsagrada
LU-703	Barbeitos (LU-701) - Lím. Prov. de Asturias	Barbeitos (LU-701) - Lím. Prov. de Asturias	0+000	8+660	8,66	8,66	Local	A Fonsagrada	-	-	-	A Fonsagrada
LU-704	A Pontenova (N-640) - Lím. Prov. de Asturias	A Pontenova (N-640) - Lím. Prov. de Asturias	0+000	6+840	6,84	6,84	Local	A Pontenova	A Fonsagrada	-	-	A Mariña Central
LU-710	Baralla (N-VI) - O Cádavo (LU-530)	Baralla (N-VI) - Neira de Rei (A-6)	0+000	4+380	4,38	16,13	Local	Baralla	-	-	-	Os Ancares
LU-710	Baralla (N-VI) - O Cádavo (LU-530)	Neira de Rei (A-6) - O Cádavo (LU-530)	4+380	16+130	11,75	16,13	Complementaria	Baralla	Baleira	-	-	Os Ancares/A Fonsagrada
LU-721	A Fonsagrada (LU-530) - Vilabol de Suarna	A Fonsagrada (LU-530) - Vilabol de Suarna	0+000	12+220	12,22	12,22	Local	A Fonsagrada	-	-	-	A Fonsagrada
LU-722	Becerreá (N-VI) - Ponte do río Rao	Becerreá (N-VI) - Ouselle (A-6)	0+000	2+380	2,38	32,49	Local	Becerreá	-	-	-	Os Ancares
LU-722	Becerreá (N-VI) - Ponte do río Rao	Ouselle (A-6) - Ponte do Río Rao	2+460	32+570	30,11	32,49	Local	Becerreá	Cervantes	Navia de Suarna	-	Os Ancares
LU-723	Pontes de Gatín (LU-722) - Lím. Prov. de León	Pontes de Gatín (LU-722) - Lím. Prov. de León	0+000	27+830	27,83	27,83	Local	Becerreá	Cervantes	-	-	Os Ancares
LU-730	Ronda da Fonsagrada	Ronda da Fonsagrada	0+000	0+550	0,55	0,55	Local	A Fonsagrada	-	-	-	A Fonsagrada
LU-740	A Fonsagrada (LU-530) - Vilardíaz (Deput.)	A Fonsagrada (LU-530) - Vilardíaz (Deput.)	0+000	17+590	17,59	17,59	Local	A Fonsagrada	-	-	-	A Fonsagrada
LU-741	A Pontenova (LU-704) - Aldeguer (Deput.)	A Pontenova (LU-704) - Aldeguer (Deput.)	0+000	5+130	5,13	5,13	Local	A Pontenova	-	-	-	A Mariña Oriental
LU-750	Meira (N-640) - O Cádavo (LU-530)	Meira (N-640) - O Cádavo (LU-530)	0+000	23+720	23,72	23,72	Complementaria	Meira	Pol	Baleira	-	Meira/Os Ancares
LU-751	Meira - O Chao do Pousadoiro	Meira - O Chao do Pousadoiro	0+000	12+260	12,26	12,26	Local	Meira	Ribeira de Piquín	-	-	Meira

CLAVE	DENOMINACIÓN	TREITO	PQI	PQF	L TREITO (KM)	L TOTAL (KM)	TIPO DE REDE	CONCELLO 1	CONCELLO 2	CONCELLO 3	CONCELLO 4	COMARCA
LU-752	Alto do Pousadoiro (LU-751) - O Chao do Pousadoiro (LU-751)	Alto do Pousadoiro (LU-751) - O Chao do Pousadoiro (LU-751)	0+000	5+560	5,56	5,56	Local	Ribeira de Piquín	-	-	-	Meira
LU-760	Mondriz (N-640) - Rioxoán (LU-750)	Mondriz (N-640) - Rioxoán (LU-750)	0+000	15+100	15,10	15,10	Local	Castro de Rei	Pol	-	-	Terra Chá/Meira
LU-861	Vilalba (N-634) - Lím. Prov. - Igrexafeita (AG-64)	Vilalba (N-634) - Marrube (AG-64)	0+000	2+650	2,65	20,09	Complementaria	Vilalba	-	-	-	Terra Chá
LU-861	Vilalba (N-634) - Lím. Prov. - Igrexafeita (AG-64)	Marrube (AG-64) - L.P. A Coruña	2+840	20+280	17,44	20,09	Local	Vilalba	Xermade	-	-	Terra Chá
LU-862	Ferrol - Lím. Prov. - San Cibrao	L.P. A Coruña - Celeiro (CG-2.3)	69+510	90+080	20,57	30,06	Estruturante	O Vicedo	Viveiro	-	-	A Mariña Occidental
LU-862	Ferrol - Lím. Prov. - San Cibrao	Celeiro (CG-2.3) - Xove (CG-2.3)	90+080	98+220	8,14	30,06	Local	Viveiro	Xove	-	-	A Mariña Occidental
LU-862	Ferrol - Lím. Prov. - San Cibrao	Xove (CG-2.3) - San Cibrao	98+220	99+570	1,35	30,06	Estruturante	Xove	Cervo	-	-	A Mariña Occidental
LU-901	Cea (OU-504) - Lím. Prov. - A Barrela (N-540)	Lím. Prov. - A Barrela (N-540)	9+520	17+410	7,89	7,89	Local	Carballedo	-	-	-	Chantada
LU-903	Monforte de Lemos (N-120) - Lím. Prov. - Castro Caldelas (OU-536)	Monforte de Lemos (N-120) - L.P. Ourense	0+000	17+870	17,87	17,87	Complementaria	Carballedo	Monforte de Lemos	Sober	-	Terra de Lemos
LU-933	Monforte de Lemos (LU-664) - Lím. Prov. - A Rúa	Monforte de Lemos (LU-664) - Monforte de Lemos (N-120)	0+000	1+080	1,08	52,26	Local	Monforte de Lemos	-	-	-	Terra de Lemos
LU-933	Monforte de Lemos (LU-664) - Lím. Prov. - A Rúa	Monforte de Lemos (LU-662) - As Fontes	1+900	4+240	2,34	52,26	Complementaria	Monforte de Lemos	-	-	-	Terra de Lemos
LU-933	Monforte de Lemos (LU-664) - Lím. Prov. - A Rúa	As Fontes - Quiroga (N-120)	4+240	31+330	27,09	52,26	Local	Monforte de Lemos	A Pobra do Brollón	Quiroga	-	Terra de Lemos/Quiroga
LU-933	Monforte de Lemos (LU-664) - Lím. Prov. - A Rúa	Quiroga (N-120) - Quiroga (N-120)	31+330	31+740	0,41	52,26	Complementaria	Quiroga	-	-	-	Quiroga
LU-933	Monforte de Lemos (LU-664) - Lím. Prov. - A Rúa	Quiroga (N-120) - Bendollo (N-120)	31+740	40+270	8,53	52,26	Local	Quiroga	-	-	-	Quiroga
LU-933	Monforte de Lemos (LU-664) - Lím. Prov. - A Rúa	Bendilló (N-120) - Lím. Prov.	41+850	54+660	12,81	52,26	Local	Quiroga	-	-	-	Quiroga
LU-934	Friol (LU-232) - Lím. Prov. - As Corredoiras (AC-840)	Friol (LU-232) - L.P. A Coruña	0+000	12+590	12,59	12,59	Complementaria	Friol	-	-	-	Lugo
					TOTAL	1.361,83						

## Provincia de Ourense

### Autovías

CLAVE	DENOMINACIÓN	TREITO	PQI	PQF	L TREITO (KM)	L TOTAL (KM)	TIPO DE REDE	CONCELLO 1	CONCELLO 2	CONCELLO 3	CONCELLO 4	COMARCA
AG-31	Saída 217 (A-52) - Celanova (OU-540)	Saída 217 (A-52) - Celanova (OU-540)	0+000	18+090	18,09	18,09	Estruturante	San Cibrao das Viñas	A Merca	Verea	-	Ourense/Terra de Celanova
AG-53	Alto de Santo Domingo (AP-53) - Barbantes (A-52)	L.P. Pontevedra - Barbantes (A-52)	62+550	87+240	24,69	30,89	Estruturante	Piñor/San Cristovo de Cea	Maside/Punxín	Amoeiro/Ourense	Toén	O Carballiño/Ourense
AG-54	AG-53 - O Carballiño (N-541)	AG-53 - O Carballiño (N-541)	0+000	5+190	5,19	5,19	Estruturante	Maside	-	-	-	O Carballiño
					TOTAL	47,97						

### Vía para automóviles

CLAVE	DENOMINACIÓN	TREITO	PQI	PQF	L TREITO (KM)	L TOTAL (KM)	TIPO DE REDE	CONCELLO 1	CONCELLO 2	CONCELLO 3	CONCELLO 4	COMARCA
VG-3.1	Saída 217 (A-52) - Noalla (OU-525)	Saída 217 (A-52) - Noalla (OU-525)	0+000	4+490	4,49	4,49	Estruturante	San Cibrao das Viñas	Taboadela	-	-	Ourense
					TOTAL	4,49						

### Estradas convencionais

CLAVE	DENOMINACIÓN	TREITO	PQi	PQf	L TREITO (km)	L TOTAL (km)	Tipo de REDE	CONCELLO 1	CONCELLO 2	CONCELLO 3	CONCELLO 4	COMARCA
OU-100	Ourense (Av. Zamora) - Estación de San Francisco	Ourense (Av. Zamora) - Estación de San Francisco	0+000	0+520	0,52	0,52	Local	Ourense	-	-	-	Ourense
OU-101	Ourense - Maceda (OU-104)	Ourense - Rairo (OU-510)	0+000	2+430	2,43	23,53	Local	Ourense	-	-	-	Ourense
OU-101	Ourense - Maceda (OU-104)	Rairo (OU-510) - Maceda	2+430	23+320	20,89	23,53	Complementaria	San Cibrao das Viñas	Paderne de Allariz	Maceda	-	Ourense/Allariz-Maceda
OU-101	Ourense - Maceda (OU-104)	Maceda - Maceda (OU-104)	23+320	23+530	0,21	23,53	Local	Maceda	-	-	-	Allariz-Maceda
OU-102	Paderne (OU-101) - Cantoña	Paderne (OU-101) - Cantoña	0+000	3+140	3,14	3,14	Local	Paderne de Allariz	-	-	-	Allariz-Maceda
OU-103	Maceda (OU-104) - Os Milagres do Medo (Deput.)	Maceda (OU-104) - Os Milagres do Medo (Deput.)	0+000	4+870	4,87	4,87	Complementaria	Maceda	Baños de Molgas	-	-	Allariz-Maceda
OU-104	Alto do Couso (OU-536) - Maceda (OU-103)	Alto do Couso (OU-536) - Maceda (OU-103)	0+000	5+980	5,98	5,98	Local	Maceda	-	-	-	Allariz-Maceda
OU-105	Ourense (A Ponte Sevilla) - A Ponte Noalla (OU-538)	Ourense (A Ponte Sevilla) - Seixalbo (OU-510)	0+000	2+580	2,58	5,17	Local	Ourense	-	-	-	Ourense



CLAVE	DENOMINACIÓN	TREITO	PQi	PQf	L TREITO (km)	L TOTAL (km)	Tipo de REDE	CONCELLO 1	CONCELLO 2	CONCELLO 3	CONCELLO 4	COMARCA
OU-105	Ourense (A Ponte Sevilla) - A Ponte Noalla (OU-538)	Seixalbo (OU-510) - A Ponte Noalla (OU-538)	2+580	5+170	2,59	5,17	Estruturante	Ourense	San Cibrao das Viñas	-	-	Ourense
OU-111	A Alberguería (OU-113) - Prado	A Alberguería (OU-113) - Prado	0+000	6+970	6,97	6,97	Local	Laza	Vilar de Barrio	-	-	Verín/A Limia
OU-112	Laza (OU-113) - Estación de Cerdedelo	Laza (OU-113) - Estación de Cerdedelo	0+000	10+870	10,87	10,87	Local	Laza	-	-	-	Verín
OU-113	Verín (N-525) - Vilar de Barrio (Deput)	Verín (N-525) - Vilar de Barrio (Deput)	0+000	38+830	38,83	38,83	Local	Verín	Castrelo do Val	Laza	Sarreus/Vilar de Barrio	Verín/A Limia
OU-114	Caldeliñas (OU-113) - Campobeceros	Caldeliñas (OU-113) - Campobeceros	0+000	21+290	21,29	21,29	Local	Verín	Castrelo do Val	-	-	Verín
OU-115	Verín (N-525) - Parador Monterrei	Verín (N-525) - Parador Monterrei	0+000	2+010	2,01	2,01	Local	Verín	Monterrei	-	-	Verín
OU-120	A Vilavella (N-525) - Estación da Vilavella	A Vilavella (N-525) - Estación da Vilavella	0+000	0+740	0,74	0,74	Local	A Mezquita	-	-	-	Viana
OU-121	O Barco de Valdeorras (N-536) - Prada	O Barco de Valdeorras (N-536) - Prada	0+000	26+180	26,18	26,18	Local	O Barco de Valdeorras	A Veiga	-	-	Valdeorras
OU-122	Sobradelo (N-536) - Lím. Prov. de León	Sobradelo (N-536) - Lím. Prov. de León	0+000	26+260	26,26	26,26	Local	Carballada de Valdeorras	-	-	-	Valdeorras
OU-123	OU-122 - Casaio	OU-122 - Casaio	0+000	1+190	1,19	1,19	Local	Carballada de Valdeorras	-	-	-	Valdeorras
OU-124	A Vilavella (N-525) - Lím. Prov. de Zamora	A Vilavella (N-525) - L.P. Zamora	0+000	1+100	1,10	8,61	Local	A Mezquita	-	-	-	Viana
OU-124	A Vilavella (N-525) - Lím. Prov. de Zamora	L.P. Zamora - Lím. Prov. Zamora	13+500	21+010	7,51	8,61	Local	Viana do Bolo	-	-	-	Viana
OU-125	A Canda (N-525) - Lím. Prov. de Zamora	A Canda (N-525) - Lím. Prov. de Zamora	0+000	1+750	1,75	1,75	Local	A Mezquita	-	-	-	Viana
OU-129	Alto do Covelo (OU-533) - A Veiga (Deput.)	Alto do Covelo (OU-533) - A Veiga (Deput.)	0+000	11+520	11,52	11,52	Local	Viana do Bolo	O Bolo	A Veiga	-	Viana/Valdeorras
OU-131	OU-531 - A Bola - OU-531	OU-531 - Rairigo	0+000	6+420	6,42	6,63	Local	A Bola	-	-	-	Terra de Celanova
OU-131	OU-531 - A Bola - OU-531	Campo Veiga - A Bola - OU-531	7+670	7+880	0,21	6,63	Local	A Bola	Celanova	-	-	Terra de Celanova
OU-134	OU-533 - A Portela - OU-533	OU-533 - A Portela - OU-533	0+000	4+150	4,15	4,15	Local	O Bolo	Petin	-	-	Valdeorras
OU-137	OU-536 - Ceboliño - OU-536	OU-536 - Ceboliño - OU-536	0+000	0+950	0,95	0,95	Estruturante	Ourense	-	-	-	Ourense
OU-138	OU-536 - Niñodaguia - OU-536	OU-536 - Niñodaguia - OU-536	0+000	2+150	2,15	2,15	Local	Xunqueira de Espadanedo	Maceda	-	-	Allariz-Maceda
OU-143	N-525 - Albarelos - N-525	N-525 - Albarelos - N-525	0+000	2+310	2,31	2,31	Local	Monterrei	-	-	-	Verín
OU-150	Valdorregueiro (N-525) - Gustei (N-525)	Valdorregueiro (N-525) - Gustei (N-525)	0+000	5+670	5,67	5,67	Local	Ourense	Coles	-	-	Ourense

CLAVE	DENOMINACIÓN	TREITO	PQi	PQf	L TREITO (km)	L TOTAL (km)	Tipo de REDE	CONCELLO 1	CONCELLO 2	CONCELLO 3	CONCELLO 4	COMARCA
OU-151	N-525 - Loeda - N-525	N-525 - Loeda - N-525	0+000	1+660	1,66	1,66	Local	Piñor	-	-	-	O Carballiño
OU-154	N-525 - O Reino - N-525	N-525 - O Reino - N-525	0+000	2+660	2,66	2,66	Local	Piñor	-	-	-	O Carballiño
OU-156	N-525 - A Vilavella - N-525	N-525 - A Vilavella - N-525	0+000	0+920	0,92	0,92	Local	A Mezquita	-	-	-	Viana
OU-161	OU-540 - Cabaleiros - OU-540	OU-540 - Cabaleiros - OU-540	0+000	6+590	6,59	6,59	Local	Lobeira	Lobios	-	-	Baixa Limia
OU-164	N-541 - Nogueira - N-541	N-541 - Nogueira - N-541	0+000	2+550	2,55	2,55	Local	Boborás	-	-	-	O Carballiño
OU-172	O Carballiño (N-541) - O Carballiño (OU-902)	O Carballiño (N-541) - O Carballiño (OU-902)	0+000	0+780	0,78	0,78	Local	O Carballiño	-	-	-	O Carballiño
OU-193	OU-801 - Valongo - Lím. Concello	OU-801 - Valongo - Lím. Concello	0+000	4+660	4,66	4,66	Local	Cortegada	-	-	-	O Ribeiro
OU-194	OU-801 - OU-193	OU-801 - OU-193	0+000	0+890	0,89	0,89	Local	Pontedeva	-	-	-	Terra de Celanova
OU-195	OU-194 - OU-193	OU-194 - OU-193	0+000	0+750	0,75	0,75	Local	Pontedeva	-	-	-	Terra de Celanova
OU-205	A Ibia (N-120) - Barcia (N-120)	A Ibia (N-120) - Barcia (N-120)	0+000	1+120	1,12	1,12	Local	Melón	-	-	-	O Ribeiro
OU-206	O Carballiño (N-541) - O Carballiño (OU-504)	O Carballiño (N-541) - O Carballiño (OU-504)	0+000	3+750	3,75	3,75	Local	O Carballiño	-	-	-	O Carballiño
OU-208	Partovia (OU-504) - O Carballiño (N-541)	Partovia (OU-504) - O Carballiño (N-541)	0+000	7+370	7,37	7,37	Local	San Amaro	O Carballiño	-	-	O Carballiño
OU-209	OU-504 - Leiro - OU-504	OU-504 - Leiro - OU-504	0+000	4+030	4,03	4,03	Local	Cenlle	Leiro	-	-	O Ribeiro
OU-212	A Ermida (N-541) - Beade (OU-504)	A Ermida (N-541) - Beade (OU-504)	0+000	41+220	41,22	41,22	Local	Beariz	Avión	Leiro	Carballeda de Avia/Beade	O Carballiño/O Ribeiro
OU-222	N-120 - Estación de Santa Cruz	N-120 - Estación de Santa Cruz	0+000	1+120	1,12	1,12	Local	Ourense	-	-	-	Ourense
OU-300	Allariz (OU-320) - Celanova (OU-531)	Allariz (OU-320) - A Bola (OU-531)	0+000	14+340	14,34	15,56	Local	Allariz	A Merca	A Bola	-	Allariz-Maceda/Terra de Celanova
OU-300	Allariz (OU-320) - Celanova (OU-531)	A Bola (OU-531) - Celanova (OU-531)	14+360	15+580	1,22	15,56	Local	A Bola	-	-	-	Terra de Celanova
OU-301	Xinzo de Limia - Bande (OU-411)	Xinzo de Limia - Bande (OU-411)	0+730	28+160	27,43	27,43	Complementaria	Xinzo de Limia	Porqueira	Bande	-	A Limia/Baixa Limia
OU-302	A Ponte Liñares (OU-301) - Fronteira de Portugal	A Ponte Liñares (OU-301) - Fronteira de Portugal	0+000	16+470	16,47	16,47	Local	Porqueira	Muíños	Calvos de Radin	-	A Limia/Baixa Limia
OU-303	Calvos de Randín (OU-302) - Randín	Calvos de Randín (OU-302) - Randín	0+000	3+570	3,57	3,57	Local	Calvos de Radin	-	-	-	A Limia
OU-304	Xinzo de Limia - Baltar (Deput)	Xinzo de Limia - Baltar (Deput)	0+560	14+520	13,96	13,96	Local	Xinzo de Limia	Os Blancos	Baltar	-	A Limia

CLAVE	DENOMINACIÓN	TREITO	PQi	PQf	L TREITO (km)	L TOTAL (km)	Tipo de REDE	CONCELLO 1	CONCELLO 2	CONCELLO 3	CONCELLO 4	COMARCA
OU-310	Verín (N-525) - Soutochao	Verín (N-525) - Soutochao	0+000	20+570	20,57	20,57	Local	Verín	Vilardevós	-	-	Verín
OU-311	O Pereiro (N-525) - Fronteira de Portugal	O Pereiro (N-525) - Fronteira de Portugal	0+000	15+030	15,03	15,03	Local	A Mezquita	-	-	-	Viana
OU-312	Lobios (OU-540) - Fronteira de Portugal	Lobios (OU-540) - Fronteira de Portugal	0+000	14+390	14,39	14,39	Local	Lobios	-	-	-	Baixa Limia
OU-320	Piñeira de Arcos (N-525) - A Ponte Noalla (OU-538)	Piñeira de Arcos (N-525) - Allariz	0+000	8+240	8,24	19,32	Local	Sandiás	Allariz	-	-	Allariz-Maceda
OU-320	Piñeira de Arcos (N-525) - A Ponte Noalla (OU-538)	Allariz - Gundias (OU-525)	9+460	13+250	3,79	19,32	Local	Allariz		-	-	Allariz-Maceda/Ourense
OU-320	Piñeira de Arcos (N-525) - A Ponte Noalla (OU-538)	Gundias (OU-525) - Taboadela	13+320	17+500	4,18	19,32	Local	Allariz	Taboadela	-	-	Allariz-Maceda/Ourense
OU-320	Piñeira de Arcos (N-525) - A Ponte Noalla (OU-538)	Mesón de Calvos (N-525) - A Ponte Noalla (OU-538)	19+700	22+810	3,11	19,32	Local	Taboadela	San Cibrao das Viñas	-	-	Ourense
OU-402	Ourense (OU-413) - Rabiño (OU-801)	Ourense (OU-413) - Rabiño (OU-801)	0+000	41+910	41,91	41,91	Local	Ourense	Barbadás/Toén	Castrelo de Miño/A Arnoia	Cortegada	Ourense/O Ribeiro
OU-403	Ponte Castrelo (OU-402) - San Paio (OU-406)	Ponte Castrelo (OU-402) - San Paio (OU-406)	0+000	2+000	2,00	2,00	Local	Castrelo de Miño	Ribadavia	-	-	Ourense
OU-404	Celanova (OU-540) - Barral (OU-402)	Celanova (OU-540) - Barral (OU-402)	0+000	31+780	31,78	31,78	Local	Celanova	Cartelle	Castrelo de Miño	-	Terra de Celanova/O Ribeiro
OU-405	Ribadavia (OU-406) - A Ibia (N-120)	Ribadavia (OU-406) - A Ibia (N-120)	0+000	3+460	3,46	3,46	Local	Ribadavia	Melón	-	-	O Ribeiro
OU-406	Ribadavia (OU-405) - Val de Pereira (N-120)	Ribadavia (OU-405) - Val de Pereira (N-120)	0+000	2+790	2,79	2,79	Local	Ribadavia	-	-	-	O Ribeiro
OU-411	Bande (OU-540) - Agra (OU-801)	Bande (OU-540) - Agra (OU-801)	0+000	36+100	36,10	36,10	Local	Bande	Verea	Quintela de Leirado	Padrenda	Baixa Limia/Terra de Celanova
OU-412	Agra (OU-801) - Lím. Prov. de Pontevedra	Agra (OU-801) - Lím. Prov. de Pontevedra	0+000	2+300	2,30	2,30	Local	Padrenda	-	-	-	Terra de Celanova
OU-413	Ourense (OU-402) - Seminario	Ourense (OU-402) - Seminario	0+000	0+530	0,53	0,53	Local	Ourense	-	-	-	Ourense
OU-414	OU-411 - Os Crespos	OU-411 - Os Crespos	0+000	1+000	1,00	1,00	Local	Padrenda	-	-	-	Terra de Celanova
OU-504	Ribadavia (N-120) - Cea (OU-901)	Ribadavia (N-120) - Cea (OU-901)	1+460	28+080	26,62	26,62	Estruturante	Ribadavia/Carballada de Avia/Beadé	Leiro/Cenlle/O Carballiño	San Amaro/Maside	San Cristovo de Cea	O Ribeiro/O Carballiño
OU-510	Ceboliño (OU-137) - Bemposta (OU-105)	Ceboliño (OU-137) - Bemposta (OU-105)	0+000	5+190	5,19	5,19	Estruturante	Ourense	-	-	-	Ourense
OU-525	Saída 210 (A-52) - Saída 224 (A-52)	Saída 210 (A-52) - Saída 224 (A-52)	219+100	233+080	13,98	13,98	Estruturante	San Cibrao das Viñas	Taboadela	Allariz	-	Ourense
OU-531	Xinzo de Limia - Cortegada (OU-801)	Xinzo de Limia - San Paio de Viega (AG-31)	0+360	23+560	23,20	49,35	Complementaria	Xinzo de Limia/Sandiás	Vilar de Santos/Rairiz de Veiga	A Bola	Celanova	A Limia/Terra de Celanova
OU-531	Xinzo de Limia - Cortegada (OU-801)	San Paio de Viega (AG-31) - Celanova (OU-540)	23+560	25+150	1,59	49,35	Local	Celanova	-	-	-	Terra de Celanova

CLAVE	DENOMINACIÓN	TREITO	PQi	PQf	L TREITO (km)	L TOTAL (km)	Tipo de REDE	CONCELLO 1	CONCELLO 2	CONCELLO 3	CONCELLO 4	COMARCA
OU-531	Xinzo de Limia - Cortegada (OU-801)	Celanova - Cortegada (OU-801)	26+790	51+350	24,56	49,35	Complementaria	Celanova	Ramirás	Gomesende	Cortegada	Terra de Celanova/O Ribeiro
OU-533	A Gudiña (N-525) - A Rúa (N-120)	A Gudiña (N-525) - A Rúa (N-120)	0+000	50+100	50,10	50,10	Estruturante	A Gudiña	Viana do Bolo	O Bolo/Larouco	Petín	Viana/Valdeorras
OU-536	Ourense - A Pobra de Trives (OU-636)	Ourense - A Pobra de Trives (OU-636)	1+000	71+220	70,22	70,22	Complementaria	Ourense/Pereiro de Aguiar	Esgos/Maceda/Xunqueira de Espadanedo	Montederramo/A Teixeira/Castro Caldelas	A Pobra de Trives/San Xoán de Río	Ourense/Allariz-Maceda/Terra de Caldelas/Terra de Trives
OU-537	A Medorra (OU-101) - A Derrasa (OU-536)	A Medorra (OU-101) - A Derrasa (OU-536)	0+000	3+960	3,96	3,96	Estruturante	San Cibrao das Viñas	Pereiro de Aguiar	-	-	Ourense
OU-538	Noalla (N-525) - Polígono Industrial de San Cibrao das Viñas	Noalla (N-525) - OU-105	0+000	0+240	0,24	1,07	Estruturante	San Cibrao das Viñas	-	-	-	Ourense
OU-538	Noalla (N-525) - Polígono Industrial de San Cibrao das Viñas	OU-105 - Polígono Industrial de San Cibrao das Viñas	0+240	1+070	0,83	1,07	Complementaria	San Cibrao das Viñas	-	-	-	Ourense
OU-540	Ourense - Fronteira de Portugal (A Madalena)	Ourense - Celanova	0+000	24+200	24,20	68,96	Local	Ourense	Barbadás	San Cibrao das Viñas/A Merca	Cartelle/Celanova	Ourense/Terra de Celanova
OU-540	Ourense - Fronteira de Portugal (A Madalena)	Celanova (OU-531) - Casal do Bispo (OU-540)	25+470	27+970	2,50	68,96	Local	Celanova	-	-	-	Terra de Celanova
OU-540	Ourense - Fronteira de Portugal (A Madalena)	Casal do Bispo (OU-540) - Casal do Bispo (AG-31)	27+970	28+360	0,39	68,96	Complementaria	Celanova	Verea	-	-	Terra de Celanova
OU-540	Ourense - Fronteira de Portugal (A Madalena)	Casal do Bispo (AG-31) - Bande	28+360	39+560	11,20	68,96	Estruturante	Verea	Bande	-	-	Terra de Celanova/Baixa Limia
OU-540	Ourense - Fronteira de Portugal (A Madalena)	Vilameá - Fronteira de Portugal (A Madalena)	41+240	71+910	30,67	68,96	Estruturante	Bande	Lobeira	Muíños	Lobios/Entrimo	Baixa Limia
OU-602	A Rúa (OU-533) - Fontei	A Rúa (OU-533) - A Rúa (OU-933)	0+000	0+520	0,52	1,74	Estruturante	A Rúa	-	-	-	Valdeorras
OU-602	A Rúa (OU-533) - Fontei	A Rúa (OU-933) - Fontei	0+650	1+870	1,22	1,74	Local	A Rúa	-	-	-	Valdeorras
OU-603	A Rúa - N-120	A Rúa - N-120	0+000	3+630	3,63	3,63	Local	A Rúa	-	-	-	Valdeorras
OU-621	OU-622 - Oulego	OU-622 - Oulego	0+000	2+660	2,66	2,66	Local	Rubiá	-	-	-	Valdeorras
OU-622	O Barco de Valdeorras - Lím. Prov. de León	O Barco de Valdeorras - Lím. Prov. de León	0+000	21+950	21,95	21,95	Local	O Barco de Valdeorras	Rubiá	-	-	Valdeorras
OU-636	A Pobra de Trives (OU-536) - Freixido (OU-533)	A Pobra de Trives (OU-536) - Freixido (OU-533)	0+000	21+140	21,14	21,14	Complementaria	A Pobra de Trives	Quiroga	Larouco	Petín	Terra de Trives/Quiroga/Valdeorras
OU-637	Freixido (OU-533) - Freixido (OU-636)	Freixido (OU-533) - Freixido (OU-636)	0+000	1+100	1,10	1,10	Local	Petín	-	-	-	Valdeorras
OU-801	Ribadavia (OU-405) - Lím. Prov. - Pontebarxas (Fronteira de Portugal)	Ribadavia (OU-405) - L.P. Pontevedra	0+000	6+260	6,26	19,80	Complementaria	Ribadavia	Melón	-	-	O Ribeiro
OU-801	Ribadavia (OU-405) - Lím. Prov. - Pontebarxas (Fronteira de Portugal)	L.P. Pontevedra - Cortegada	10+460	13+830	3,37	19,80	Complementaria	Cortegada	-	-	-	O Ribeiro
OU-801	Ribadavia (OU-405) - Lím. Prov. - Pontebarxas (Fronteira de Portugal)	Cortegada - Pontebarxas (Fronteira Portugal)	15+470	25+640	10,17	19,80	Complementaria	Cortegada	Pontedevea	Padrenda	-	O Ribeiro/Terra de Celanova

CLAVE	DENOMINACIÓN	TREITO	PQi	PQf	L TREITO (km)	L TOTAL (km)	Tipo de REDE	CONCELLO 1	CONCELLO 2	CONCELLO 3	CONCELLO 4	COMARCA
OU-901	Cea (OU-504) - Lím. Prov. - A Barrela (N-540)	Cea (OU-504) - L.P. Lugo	0+000	9+520	9,52	9,52	Estruturante	San Cristovo de Cea	Vilamarín	-	-	O Carballiño/Ourense
OU-902	Lalín (PO-534) - Lím. Prov. - O Carballiño (N-541)	L.P. Pontevedra - O Carballiño (N-541)	13+370	28+320	14,95	14,95	Local	O Irixo	O Carballiño	-	-	O Carballiño
OU-903	Monforte de Lemos (N-120) - Lím. Prov. - Castro Caldelas (OU-536)	L.P. Lugo - Castro Caldelas (OU-536)	17+870	27+760	9,89	9,89	Complementaria	Castro Caldelas	A Teixeira	-	-	Terra de Caldelas
OU-904	Filgueira (PO-801) - Lím. Prov. - Nova ponte río Miño (OU-801)	Lím. Prov. - Nova ponte río Miño (OU-801)	4+020	4+280	0,26	0,26	Local	Cortegada	-	-	-	O Ribeiro
OU-933	Monforte de Lemos (LU-664) - Lím. Prov. - A Rúa	Lím. Prov. - A Rúa (N-120)	54+600	58+920	4,32	5,64	Local	A Rúa	-	-	-	Valdeorras
OU-933	Monforte de Lemos (LU-664) - Lím. Prov. - A Rúa	A Rúa (N-120) - A Rúa (OU-602)	58+920	59+330	0,41	5,64	Estruturante	A Rúa	-	-	-	Valdeorras
OU-933	Monforte de Lemos (LU-664) - Lím. Prov. - A Rúa	A Rúa (OU-602) - A Rúa	59+330	60+240	0,91	5,64	Local	A Rúa	-	-	-	Valdeorras
					TOTAL	971,26						

## Provincia de Pontevedra

### Autoestradas

CLAVE	DENOMINACIÓN	TREITO	PQI	PQF	L TREITO (KM)	L TOTAL (KM)	TIPO DE REDE	CONCELLO 1	CONCELLO 2	CONCELLO 3	CONCELLO 4	COMARCA
AG-57	Baiona (PO-552) - Enlace 2º Cinturón Vigo (VG-20)	Sabarís (PO-552) - Enlace 2º Cinturón Vigo (VG-20)	4+800	22+000	17,20	22,00	Estruturante	Baiona	Gondomar	Nigrán	Vigo	Vigo
AG-57-N	AG-57 - Praia América (PO-325)	AG-57 - Praia América (PO-325)	0+000	3+820	3,82	3,82	Estruturante	Gondomar	Nigrán	-	-	Vigo
					TOTAL	21,02						

### Autovías

CLAVE	DENOMINACIÓN	TREITO	PKi	PKf	L TREITO (km)	L TOTAL (km)	TIPO DE REDE	CONCELLO 1	CONCELLO 2	CONCELLO 3	CONCELLO 4	COMARCA
AG-41	Curro (AP-9) - Sanxenxo (VG-4.1)	Curro (AP-9) - Sanxenxo (VG-4.1)	0+400	19+180	18,78	18,78	Estruturante	Barro	Meis	Ribadumia	Meaño/Sanxenxo	Pontevedra/O Salnés
AG-46	Rande (AP-9) - Cangas (VG-4.5) (Autovía do Morrazo)	Rande (AP-9) - Cangas (VG-4.5) (Autovía do Morrazo)	0+000	11+000	11,00	11,00	Estruturante	Moaña	-	-	-	O Morrazo
AG-51	Saída 291 Lira (A-52) - Plisan	Saída 291 Lira (A-52) - Vales (PO-402)	0+000	2+360	2,36	2,36	Estruturante	Salvaterra de Miño	-	-	-	O Condado
AG-53	Alto de Santo Domingo (AP-53) - Barbantes (A-52)	Alto de Santo Domingo (AP-53) - L.P. Ourense	56+350	62+550	6,20	30,89	Estruturante	Dozón	-	-	-	Deza
PO-010	Balsa (VG-20) - Polígono industrial de Balaídos	Balsa (VG-20) - Polígono industrial de Balaídos	0+000	0+630	0,63	0,63	Complementaria	Vigo	-	-	-	Vigo
					TOTAL	38,97						

### Vía para automóviles

CLAVE	DENOMINACIÓN	TREITO	PQI	PQF	L TREITO (KM)	L TOTAL (KM)	TIPO DE REDE	CONCELLO 1	CONCELLO 2	CONCELLO 3	CONCELLO 4	COMARCA
AG-57	Baiona (PO-552) - Enlace 2º Cinturón Vigo (VG-20)	Baiona (PO-552) - Sabarís (PO-552)	0+000	4+800	4,80	22,00	Estruturante	Baiona	-	-	-	Vigo
CG-4.1	Enlace de Cangas (AG-46) - Alto da Portela (PO-551)	Enlace de Cangas (AG-46) - Alto da Portela (PO-551)	11+000	15+000	4,00	4,00	Estruturante	Moaña	Cangas	-	-	O Morrazo
CG-4.2	Goián (PO-552) - A Guarda (PO-552)	Goián (PO-552) - A Guarda (PO-552)	0+000	10+160	10,16	10,16	Estruturante	Tomioño	O Rosal	A Guarda	-	O Baixo Miño
VG-4.1	Sanxenxo (AG-41) - A Lanzada (PO-308)	Sanxenxo (AG-41) - A Lanzada (PO-308)	19+180	26+020	6,84	6,84	Estruturante	Sanxenxo	-	-	-	O Salnés
VG-4.2	Saída 7 (AG-41) - Cambados (PO-300)	Saída 7 (AG-41) - Cambados (PO-300)	0+000	4+500	4,50	4,50	Estruturante	Ribadumia	Cambados	-	-	O Salnés

CLAVE	DENOMINACIÓN	TREITO	PQI	PQF	L TREITO (KM)	L TOTAL (KM)	TIPO DE REDE	CONCELLO 1	CONCELLO 2	CONCELLO 3	CONCELLO 4	COMARCA
VG-4.3	Cambados (PO-300) - Vilagarcía de Arousa (N-640)	Cambados (PO-300) - Vilagarcía de Arousa (N-640)	0+000	8+210	8,21	8,21	Estruturante	Cambados	Vilanova de Arousa	Vilagarcía de Arousa	-	O Salnés
VG-4.4	Lourizán (PO-12) - Ardán (PO-551)	Lourizán (PO-12) - Ardán (PO-551)	0+000	13+020	13,02	13,02	Estruturante	Pontevedra	Marín	-	-	Pontevedra/O Morrazo
VG-4.5	Moaña (CG-4.1) - Cangas (PO-554)	Moaña (CG-4.1) - Cangas (PO-554)	0+000	2+410	2,41	2,41	Estruturante	Moaña	Cangas	-	-	O Morrazo
VG-4.6	Alto da Portela (PO-551) - Mendiña (PO-315)	Alto da Portela (PO-551) - Mendiña (PO-315)	0+000	2+960	2,96	2,96	Complementaria	Cangas	Bueu	-	-	O Morrazo
VG-4.7	Carril (PO-548) - Baión (N-640) (Variante de Vilagarcía de Arousa)	Carril (PO-548) - Baión (N-640) (Variante de Vilagarcía de Arousa)	0+000	7+540	7,54	7,54	Estruturante	Vilagarcía de Arousa	Caldas de Reis	-	-	O Salnés/Caldas
VG-4.8	Campañó (PO-531) - Mosteiro de Poio (PO-535)	Campañó (PO-531) - Mosteiro de Poio (PO-535)	0+000	3+100	3,10	3,10	Complementaria	Pontevedra	Poio	-	-	Pontevedra

TOTAL 67,54

### Estradas convencionais

CLAVE	DENOMINACIÓN	TREITO	PQi	PQf	L TREITO (km)	L TOTAL (km)	TIPO DE REDE	CONCELLO 1	CONCELLO 2	CONCELLO 3	CONCELLO 4	COMARCA
PO-182	PO-841 - Balaira - PO-841	PO-841 - Balaira - PO-841	0+000	0+480	0,48	0,48	Local	A Estrada	-	-	-	Taboas-Terra de Montes
PO-184	PO-840 - Berredo - PO-840	PO-840 - Berredo - PO-840	0+000	1+700	1,70	1,70	Local	Agolada	-	-	-	Deza
PO-185	PO-840 - Borraxeiros - PO-840	PO-840 - Borraxeiros - PO-840	0+000	1+350	1,35	1,35	Local	Agolada	-	-	-	Deza
PO-190	O Outeiro - PO-548	O Outeiro - PO-548	1+280	4+080	2,80	2,80	Local	Valga	Catoira	-	-	Caldas
PO-192	Bamio (Lím. Concello) - PO-548	Bamio (Lím. Concello) - PO-548	0+430	3+860	3,43	3,43	Local	Vilagarcía de Arousa	-	-	-	O Salnés
PO-195	PO-552 - Forcadela - PO-552	PO-552 - Forcadela - PO-552	0+000	1+600	1,60	1,60	Local	Tomiño	-	-	-	O Baixo Miño
PO-201	Silleda (Deput.) - Laro (PO-534)	Silleda (Deput.) - Laro (PO-534)	0+000	7+840	7,84	7,84	Local	Silleda	-	-	-	Deza
PO-203	Vilatuxe (PO-534) - Lím. Prov. de Ourense (PO-902)	Vilatuxe (PO-534) - Lím. Prov. de Ourense (PO-902)	0+000	11+450	11,45	11,45	Local	Lalín	-	-	-	Deza
PO-204	A Bandeira (N-525) - Vila de Cruces	A Bandeira (N-525) - Vila de Cruces	0+000	17+240	17,24	17,24	Local	Silleda	Vila de Cruces	-	-	Deza
PO-205	Silleda (N-525) - Vila de Cruces (PO-206)	Silleda (N-525) - Vila de Cruces (PO-206)	0+000	14+510	14,51	14,51	Complementaria	Silleda	Vila de Cruces	Lalín	-	Deza
PO-206	Lalín (N-525) - Vila de Cruces (PO-905)	Lalín (N-525) - Carragoso de Abaixo (SG-V5)	0+000	0+340	0,34	16,31	Local	Lalín	-	-	-	Deza
PO-206	Lalín (N-525) - Vila de Cruces (PO-905)	Carragoso de Abaixo (SG-V5) - Vila de Cruces (PO-905)	0+340	16+310	15,97	16,31	Complementaria	Lalín	Vila de Cruces	-	-	Deza

CLAVE	DENOMINACIÓN	TREITO	PQi	PQf	L TREITO (km)	L TOTAL (km)	TIPO DE REDE	CONCELLO 1	CONCELLO 2	CONCELLO 3	CONCELLO 4	COMARCA
PO-210	A Bandeira (N-525) - Estación FFCC da Bandeira	A Bandeira (N-525) - Estación FF.CC. da Bandeira	0+000	2+010	2,01	2,01	Local	Silleda	-	-	-	Deza
PO-211	Silleda (N-525) - Estación FFCC de Silleda	Silleda (N-525) – AP-53	0+000	2+300	2,30	3,37	Local	Silleda	-	-	-	Deza
PO-211	Silleda (N-525) - Estación FFCC de Silleda	AP-53 – Estación FF.CC. de Silleda	2+440	3+510	1,07	3,37	Local	Silleda	-	-	-	Deza
PO-212	Agolada (N-640) - Rodeiro (PO-533)	Agolada (N-640) - Rodeiro (PO-533)	0+000	15+610	15,61	15,61	Local	Agolada	Rodeiro	-	-	Deza
PO-213	A Estrada - Ponte Ulla (N-525)	A Estrada - Ponte Ulla (N-525)	0+000	15+350	15,35	15,35	Local	A Estrada	-	-	-	Tabeirós-Terra de Montes
PO-214	Pontecesures (N-550) - Baloiira (PO-841)	Pontecesures (N-550) – Guntín (EP-8401)	0+000	13+340	13,34	15,31	Local	Pontecesures	Padrón	A Estrada	-	Caldas/O Sar/Tabeirós-Terra de Montes
PO-214	Pontecesures (N-550) - Baloiira (PO-841)	Guntín (EP-8401) - Baloiira (PO-841)	13+370	15+340	1,97	15,31	Local	A Estrada	-	-	-	Tabeirós-Terra de Montes
PO-220	Pino (N-550) - Cuntis (N-640)	Pino (N-550) - Cuntis (N-640)	0+000	9+480	9,48	9,48	Local	Valga	Caldas de Reis	Cuntis	-	Caldas
PO-221	Caldas (N-640) - Campo Lameiro (PO-223)	Caldas (N-640) - Moraña (PO-226)	0+000	3+780	3,78	12,44	Local	Caldas de Reis	Moraña	-	-	Caldas
PO-221	Caldas (N-640) - Campo Lameiro (PO-223)	Moraña (PO-226) - Campo Lameiro (PO-223)	4+340	13+000	8,66	12,44	Local	Moraña	Campo Lameiro	-	-	Caldas/Pontevedra
PO-222	Campo Lameiro (PO-223) - Codeseda	Campo Lameiro (PO-223) - Codeseda	0+000	19+800	19,80	19,80	Local	Campo Lameiro	Cuntis	A Estrada	-	Pontevedra/Caldas/Tabeirós-Terra de Montes
PO-223	Pontevedra - Campo Lameiro (PO-231)	Pontevedra - Campo Lameiro (PO-231)	0+000	16+690	16,69	16,69	Local	Pontevedra	Campo Lameiro	-	-	Pontevedra
PO-224	Ponte Bora (N-541) - San Antoniño (N-550)	Ponte Bora (N-541) - San Antoniño (N-550)	0+000	10+850	10,85	10,85	Local	Pontevedra	Barro	-	-	Pontevedra
PO-225	Alba (N-550) - San Caetano (PO-531)	Alba (N-550) - San Caetano (PO-531)	0+000	1+080	1,08	1,08	Complementaria	Pontevedra	-	-	-	Pontevedra
PO-226	Cuntis (N-640) - Porráns (N-550)	Cuntis (N-640) - Porráns (N-550)	0+000	12+150	12,15	12,15	Estruturante	Cuntis	Moraña	Barro	-	Caldas/Pontevedra
PO-230	Campo Lameiro (PO-231) - Vichocuntín (N-541)	Campo Lameiro (PO-231) - Vichocuntín (N-541)	0+000	14+490	14,49	14,49	Local	Campo Lameiro	Cotobade	Cerdedo	-	Pontevedra/Tabeirós-Terra de Montes
PO-231	Campo Lameiro (PO-223) - San Xurxo de Sacos (N-541)	Campo Lameiro (PO-223) - San Xurxo de Sacos (N-541)	0+000	6+620	6,62	6,62	Local	Campo Lameiro	Cotobade	-	-	Pontevedra
PO-232	Carballedo (PO-233) - San Xurxo de Sacos (N-541)	Carballedo (PO-233) - San Xurxo de Sacos (N-541)	0+000	9+630	9,63	9,63	Local	Cotobade	-	-	-	Pontevedra
PO-233	Ponte Bora (N-541) - Carballedo (PO-232)	Ponte Bora (N-541) - Carballedo (PO-232)	0+000	13+010	13,01	13,01	Local	Pontevedra	Cotobade	-	-	Pontevedra
PO-234	Ponte Caldelas (PO-532) - Augasantas (PO-235)	Ponte Caldelas (PO-532) - Augasantas (PO-235)	0+000	6+870	6,87	6,87	Local	Ponte Caldelas	Cotobade	-	-	Pontevedra
PO-235	Carballedo (PO-232) - Lím. Prov. de Ourense	Carballedo (PO-232) - Lím. Prov. de Ourense	0+000	25+000	25,00	25,00	Local	Cotobade	A Lama	-	-	Pontevedra



CLAVE	DENOMINACIÓN	TREITO	PQi	PQf	L TREITO (km)	L TOTAL (km)	TIPO DE REDE	CONCELLO 1	CONCELLO 2	CONCELLO 3	CONCELLO 4	COMARCA
PO-241	Caritel (PO-255) - Antas (PO-235)	Caritel (PO-255) - Antas (PO-235)	0+000	5+090	5,09	5,09	Local	Ponte Caldelas	A Lama	-	-	Pontevedra
PO-244	Ponte Caldelas (PO-255) - Soutomaior	Ponte Caldelas (PO-255) - Soutomaior	0+000	12+470	12,47	12,47	Local	Ponte Caldelas	Soutomaior	-	-	Pontevedra/Vigo
PO-250	Redondela - Forzans (PO-255)	Redondela - Forzans (PO-255)	0+000	20+740	20,74	20,74	Local	Redondela	Pazos de Borbén	Fornelos de Montes	Ponte Caldelas	Vigo/Pontevedra
PO-252	Mondariz (PO-261) - Moscoso (PO-250)	Mondariz (PO-261) - Moscoso (PO-250)	0+000	13+750	13,75	13,75	Local	Mondariz	Pazos de Borbén	-	-	O Condado/Vigo
PO-253	Prado (PO-254) - Pazos de Borbén (PO-250)	Prado (PO-254) - Pazos de Borbén (PO-250)	0+000	11+930	11,93	11,93	Local	Ponteareas	Pazos de Borbén	-	-	O Condado/Vigo
PO-254	Ponteareas (N-120) - Mondariz (PO-262)	Ponteareas (N-120) - Mondariz (PO-262)	0+000	9+400	9,40	9,40	Local	Ponteareas	Mondariz-Balneario	Mondariz	-	O Condado
PO-255	Ponte Caldelas (PO-234) - Petán (N-120)	Ponte Caldelas (PO-234) - Forzans (PO-250)	0+000	6+560	6,56	41,18	Local	Ponte Caldelas	-	-	-	Pontevedra
PO-255	Ponte Caldelas (PO-234) - Petán (N-120)	Forzans (PO-250) - Petán (N-120)	6+730	41+350	34,62	41,18	Local	Ponte Caldelas	A Lama	Fornelos de Montes	O Covelo/A Cañiza	Pontevedra/Vigo/A Paradanta
PO-261	Mondariz (PO-262) - Maceira (PO-255)	Mondariz (PO-262) - Maceira (PO-255)	0+000	16+610	16,61	16,61	Local	Mondariz	O Covelo	-	-	O Condado/A Paradanta
PO-262	Vilasobroso (N-120) - Mondariz (PO-254)	Vilasobroso (N-120) - Mondariz (PO-254)	0+000	3+750	3,75	3,75	Local	Mondariz	-	-	-	O Condado
PO-264	Paredes (N-550) - Arcade (N-550)	Paredes (N-550) - Arcade (N-550)	0+000	3+570	3,57	3,57	Local	Vilaboa	Pontevedra	Soutomaior	-	Pontevedra/Vigo
PO-299	Illa de Arousa (PO-307) - Porto de Xufre	Illa de Arousa (PO-307) - Porto de Xufre	0+000	2+940	2,94	2,94	Local	A Illa de Arousa	-	-	-	O Salnés
PO-300	Mosteiro - Cambados (VG-4.3)	Mosteiro - Ponte Arnelas (EP-9511)	2+680	6+320	3,64	8,57	Local	Meis	Ribadumia	-	-	O Salnés
PO-300	Mosteiro - Cambados (VG-4.3)	Ponte Arnelas (PO-301) - Cambados (VG-4.3)	6+790	11+720	4,93	8,57	Local	Vilanova de Arousa	Cambados	Ribadumia	-	O Salnés
PO-301	Ponte Arnelas (PO-300) - Vilagarcía de Arousa	Ponte Arnelas (PO-300) - Vilagarcía de Arousa	0+000	6+690	6,69	6,69	Local	Vilanova de Arousa	Vilagarcía de Arousa	-	-	O Salnés
PO-302	Caleiro (PO-549) - Vilanova	Caleiro (PO-549) - Vilanova	0+000	1+790	1,79	1,79	Local	Vilanova de Arousa	-	-	-	O Salnés
PO-303	Samieira (PO-308) - Castrelo (PO-550)	Samieira (PO-308) - Castrelo (PO-550)	0+000	12+240	12,24	12,24	Local	Poio	Sanxenxo	Meaño	Cambados	Pontevedra/O Salnés
PO-305	Saiar (N-640) - Vilagarcía (N-640)	Saiar (N-640) - Vilagarcía (N-640)	0+000	5+940	5,94	5,94	Estruturante	Caldas de Reis	Vilagarcía de Arousa	-	-	Caldas/O Salnés
PO-306	Vilanova (PO-302) - Ponte Illa de Arousa (PO-307)	Vilanova (PO-302) - Ponte Illa de Arousa (PO-307)	0+000	1+520	1,52	1,52	Local	Vilanova de Arousa	-	-	-	O Salnés
PO-307	Deiro (PO-549) - Illa de Arousa (PO-299)	Deiro (PO-549) - Illa de Arousa (PO-299)	0+000	4+580	4,58	4,58	Local	Vilanova de Arousa	A Illa de Arousa	-	-	O Salnés
PO-308	Pontevedra (PO-531) - A Lanzada (PO-550)	Pontevedra (PO-531) - A Seara (PO-535)	0+000	3+460	3,46	28,48	Local	Poio	-	-	-	Pontevedra

CLAVE	DENOMINACIÓN	TREITO	PQi	PQf	L TREITO (km)	L TOTAL (km)	TIPO DE REDE	CONCELLO 1	CONCELLO 2	CONCELLO 3	CONCELLO 4	COMARCA
PO-308	Pontevedra (PO-531) - A Lanzada (PO-550)	A Seara (PO-535) - Sanxenxo (PO-504)	3+460	17+360	13,90	28,48	Complementaria	Poio	Sanxenxo	-	-	Pontevedra/O Salnés
PO-308	Pontevedra (PO-531) - A Lanzada (PO-550)	Sanxenxo (PO-504) - A Lanzada (VG-4.1)	17+360	28+040	10,68	28,48	Local	Sanxenxo	-	-	-	O Salnés
PO-308	Pontevedra (PO-531) - A Lanzada (PO-550)	A Lanzada (VG-4.1) - A Lanzada (PO-550)	28+040	28+480	0,44	28,48	Estruturante	Sanxenxo	O Grove	-	-	O Salnés
PO-309	Poio Sur (PO-308) - A-9	Poio Sur (PO-308) - A-9	0+000	1+200	1,20	1,20	Local	Poio	-	-	-	Pontevedra
PO-310	Poio (PO-308) - Campañó (PO-531)	Poio (PO-308) - Campañó (PO-531)	0+000	3+060	3,06	3,06	Local	Poio	Pontevedra	-	-	Pontevedra
PO-312	Ardia (PO-316) - Illa da Toxa	Ardia (PO-316) - Illa da Toxa	0+000	1+600	1,60	1,60	Local	O Grove	-	-	-	O Salnés
PO-313	Marín - Moaña (PO-551)	Marín - Pardavila (VG-4.4)	0+000	3+050	3,05	16,42	Local	Marín	-	-	-	O Morrazo
PO-313	Marín - Moaña (PO-551)	Pardavila (VG-4.4) - Broullón (AG-4.6)	3+050	13+130	10,08	16,42	Complementaria	Marín	Moaña	-	-	O Morrazo
PO-313	Marín - Moaña (PO-551)	Broullón (AG-4.6) - Moaña (PO-551)	13+130	16+420	3,29	16,42	Local	Moaña	-	-	-	O Morrazo
PO-315	Bueu (PO-551) - Cangas (PO-551)	Bueu (PO-551) - Cangas (PO-551)	0+000	15+030	15,03	15,03	Local	Bueu	Cangas	-	-	O Morrazo
PO-316	A Lanzada (PO-550) - O Grove	A Lanzada (PO-550) - Ardia (PO-312)	0+000	4+440	4,44	5,89	Estruturante	O Grove	-	-	-	O Salnés
PO-316	A Lanzada (PO-550) - O Grove	Ardia (PO-312) - O Grove	4+440	5+890	1,45	5,89	Local	O Grove	-	-	-	O Salnés
PO-317	A Lanzada (PO-316) - San Vicente do Mar	A Lanzada (PO-316) - San Vicente do Mar	0+000	5+200	5,20	5,20	Local	O Grove	-	-	-	O Salnés
PO-323	Chapela (N-552) - Vigo	Chapela (N-552) - Vigo	0+000	4+310	4,31	4,31	Local	Redondela	Vigo	-	-	Vigo
PO-324	Ponte Lagares - Canido	Ponte Lagares - Canido	0+000	3+370	3,37	3,37	Local	Vigo	-	-	-	Vigo
PO-325	Vigo - A Ramallosa (PO-552)	Vigo - A Ramallosa (PO-552)	0+150	15+800	15,65	15,65	Local	Vigo	Nigrán	-	-	Vigo
PO-329	Sanguñeda (Lím. Concello) - Torneiros (PO-511)	Sanguñeda (Lím. Concello) - Torneiros (PO-511)	0+160	0+850	0,69	0,69	Local	O Porriño	-	-	-	Vigo
PO-330	Vigo (cemiterio de Pereiró) - Vincios (PO-331)	Vigo (cemiterio de Pereiró) - Vincios (PO-331)	0+000	7+040	7,04	7,04	Local	Vigo	-	-	-	Vigo
PO-331	Torneiros (PO-511) - Gondomar (PO-340)	Torneiros (PO-511) - Gondomar (PO-340)	0+800	19+150	18,35	18,35	Complementaria	O Porriño	Mos	Vigo	Gondomar	Vigo
PO-332	Nigrán (PO-552) - Vincios (PO-331)	Nigrán (PO-552) - Vincios (PO-331)	0+000	8+560	8,56	8,56	Local	Nigrán	Gondomar	-	-	Vigo
PO-340	Tui (N-550) - A Ramallosa (PO-552)	Tui (N-550) - Tui (A-55)	0+000	0+200	0,20	21,51	Local	Tui	-	-	-	O Baixo Miño

CLAVE	DENOMINACIÓN	TREITO	PQi	PQf	L TREITO (km)	L TOTAL (km)	TIPO DE REDE	CONCELLO 1	CONCELLO 2	CONCELLO 3	CONCELLO 4	COMARCA
PO-340	Tui (N-550) - A Ramallosa (PO-552)	Tui (A-55) - A Ramallosa (PO-552)	0+200	21+510	21,31	21,51	Complementaria	Tui	Gondomar	Nigrán	-	O Baixo Miño/Vigo
PO-341	Vincios (PO-331) - Couso (PO-340)	Vincios (PO-331) - Couso (PO-340)	0+000	10+870	10,87	10,87	Local	Gondomar	-	-	-	Vigo
PO-342	Virxe do Camiño (N-550) - Cela (PO-331)	Virxe do Camiño (N-550) - Cela (PO-331)	0+000	10+740	10,74	10,74	Local	Tui	O Porriño	-	-	O Baixo Miño/Vigo
PO-343	Mosende (PO-342) - Chenlo	Mosende (PO-342) - Chenlo	0+000	1+460	1,46	1,46	Local	O Porriño	-	-	-	Vigo
PO-344	Forcadela (PO-552) - Couso (PO-340)	Forcadela (PO-552) - O Seixo (EP-3102)	0+000	1+690	1,69	11,24	Complementaria	Tomiño	-	-	-	O Baixo Miño
PO-344	Forcadela (PO-552) - Couso (PO-340)	A Pedra - Couso (PO-340)	2+770	12+320	9,55	11,24	Complementaria	Tomiño	Gondomar	-	-	O Baixo Miño/Vigo
PO-350	Areas (PO-552) - Tomiño (PO-344)	Areas (PO-552) - Tomiño (PO-344)	0+000	7+220	7,22	7,22	Local	Tui	Tomiño	-	-	O Baixo Miño
PO-352	A Guarda - Camposancos (PO-355)	A Guarda - Camposancos (PO-355)	1+680	6+030	4,35	4,35	Local	A Guarda	-	-	-	O Baixo Miño
PO-353	Lím. Concello do Rosal - Fornelos (PO-354)	Lím. Concello do Rosal - Fornelos (PO-354)	3+120	7+740	4,62	4,62	Local	O Rosal	-	-	-	O Baixo Miño
PO-354	As Patas (PO-552) - Loureza	As Patas (PO-552) - Loureza	0+000	9+370	9,37	9,37	Local	A Guarda	O Rosal	Oia	-	O Baixo Miño
PO-355	A Guarda (PO-552) - Porto Pasaxe	A Guarda (PO-552) - Porto Pasaxe	0+000	2+290	2,29	2,29	Local	A Guarda	-	-	-	O Baixo Miño
PO-363	Redondela - Praia de Cesantes	Redondela - Praia de Cesantes	0+000	1+130	1,13	1,13	Local	Redondela	-	-	-	Vigo
PO-364	Portonovo (PO-308) - Portonovo	Portonovo (PO-308) - Portonovo	0+000	0+600	0,60	0,60	Local	Sanxenxo	-	-	-	O Salnés
PO-399	PO-510 - PO-510	PO-510 - A Grubenla (PO-510)	0+000	1+360	1,36	3,10	Local	Salceda de Caselas	Salvaterra de Miño	-	-	O Condado/Vigo
PO-399	PO-510 - PO-510	A Grubenla (PO-510) - PO-510	1+370	3+110	1,74	3,10	Local	Salvaterra de Miño	-	-	-	O Condado
PO-400	Oleiros (PO-510) - Filgueira (PO-801)	Oleiros (PO-510) - Arbo (EP-5003)	2+320	20+470	18,15	38,80	Complementaria	Salvaterra de Miño	As Neves	Arbo	-	O Condado/A Paradanta
PO-400	Oleiros (PO-510) - Filgueira (PO-801)	Arbo (EP-5003) - Filgueira (PO-801)	20+470	41+120	20,65	38,80	Local	Arbo	Crecente	-	-	A Paradanta
PO-402	Oleiros (PO-400) - Vilasobroso (N-120)	Oleiros (PO-400) - Vilasobroso (N-120)	0+000	18+710	18,71	18,71	Local	Salvaterra de Miño	As Neves	Ponteareas	Mondariz	O Condado
PO-403	Salvaterra (PO-400) - Ponteareas (N-120)	Salvaterra (PO-400) - Ponteareas (N-120)	0+000	11+260	11,26	11,26	Local	Salvaterra de Miño	Ponteareas	-	-	O Condado
PO-404	Guillarei (N-550) - A Rañada (PO-510)	Guillarei (N-550) - A Rañada (PO-510)	0+000	12+650	12,65	12,65	Local	Tui	Salvaterra de Miño	-	-	O Baixo Miño/O Condado
PO-405	Arbo (PO-400) - Ponte de Arbo (Fronteira de Portugal)	Arbo (PO-400) - Ponte de Arbo (Fronteira de Portugal)	0+000	1+300	1,30	1,30	Complementaria	Arbo	-	-	-	A Paradanta

CLAVE	DENOMINACIÓN	TREITO	PQi	PQf	L TREITO (km)	L TOTAL (km)	TIPO DE REDE	CONCELLO 1	CONCELLO 2	CONCELLO 3	CONCELLO 4	COMARCA
PO-406	A Cañiza - Filgueira (PO-801)	A Cañiza - Filgueira (PO-801)	0+000	10+100	10,10	10,10	Complementaria	A Cañiza	Crecente	-	-	A Paradanta
PO-407	Budiño (PO-510) - Lím. Salceda	Budiño (PO-510) - Lím. Salceda	0+000	2+490	2,49	2,49	Local	O Porriño	-	-	-	Vigo
PO-408	Moreira (Lím. Concello) - Moreira (PO-403)	Moreira (Lím. Concello) - Moreira (PO-403)	1+280	1+600	0,32	0,32	Local	Ponteareas	-	-	-	O Condado
PO-411	Páramos (PO-404) - Salceda (PO-510)	Páramos (PO-404) - Salceda (PO-510)	0+000	6+250	6,25	6,25	Local	Tui	Salceda de Caselas	-	-	O Baixo Miño/Vigo
PO-415	As Neves (PO-400) - As Neves (PO-400)	As Neves (PO-400) - As Neves (PO-400)	0+000	4+320	4,32	4,32	Local	As Neves	-	-	-	O Condado
PO-420	Taboexa (PO-402) - Vilacoba	Taboexa (PO-402) - Vilacoba	0+000	1+000	1,00	1,00	Local	Salvaterra de Miño	-	-	-	O Condado
PO-421	Caldelas (PO-404) - Baños de Caldelas de Miño	Caldelas (PO-404) - Baños de Caldelas de Miño	0+000	0+570	0,57	0,57	Local	Tui	-	-	-	O Baixo Miño
PO-422	Frieira (Deput) - Estación de Frieira	Frieira (Deput) - Estación de Frieira	0+000	1+010	1,01	1,01	Local	Crecente	-	-	-	A Paradanta
PO-423	Filgueira (PO-400) - Igrexa de Filgueira	Filgueira (PO-400) - Igrexa de Filgueira	0+000	0+930	0,93	0,93	Local	Crecente	-	-	-	A Paradanta
PO-430	Leirado - Leirado (Deput.)	Leirado - Leirado (Deput.)	0+000	0+310	0,31	0,31	Local	Salvaterra de Miño	-	-	-	O Condado
PO-431	Mondariz (PO-254) - Mondariz (PO-252)	Mondariz (PO-254) - Mondariz (PO-252)	0+000	0+080	0,08	0,08	Local	Mondariz	-	-	-	O Condado
PO-432	Salvaterra (PO-400) - Río Miño	Salvaterra (PO-400) - FFCC	0+000	0+280	0,28	0,42	Local	Salvaterra de Miño	-	-	-	O Condado
PO-432	Salvaterra (PO-400) - Río Miño	FFCC - Río Miño	0+290	0+430	0,14	0,42	Local	Salvaterra de Miño	-	-	-	O Condado
PO-433	Cabreira (PO-399) - Cabreira	Cabreira (PO-399) - Cabreira	0+000	0+470	0,47	0,47	Local	Salvaterra de Miño	-	-	-	O Condado
PO-504	Sanxenxo (PO-308) - Vilalonga (PO-550)	Sanxenxo (PO-308) - O Vinquiño (AG-41)	0+000	0+650	0,65	4,46	Complementaria	Sanxenxo	-	-	-	O Salnés
PO-504	Sanxenxo (PO-308) - Vilalonga (PO-550)	O Vinquiño (AG-41) - Vilalonga (PO-550)	0+650	4+460	3,81	4,46	Local	Sanxenxo	-	-	-	O Salnés
PO-505	Miradoiro (N-640) - O Formigueiro (AP-53)	Miradoiro (N-640) - O Formigueiro (AP-53)	0+000	4+100	4,10	4,10	Estruturante	A Estrada	Silleda	-	-	Tabeirós-Terra de Montes/Deza
PO-510	Atios (N-550) - Oleiros (PO-400)	Atios (N-550) - Oleiros (PO-400)	0+000	15+750	15,75	15,75	Complementaria	O Porriño	Salceda de Caselas	Salvaterra de Miño	-	Vigo/O Condado
PO-511	Sanguiñeda (N-120) - Tomeiros (PO-331)	Sanguiñeda (N-120) - Tomeiros (PO-331)	0+000	0+500	0,50	0,50	Complementaria	Mos	O Porriño	-	-	Vigo
PO-528	VG-4.3 - Vilagarcía de Arousa (N-640)	VG-4.3 - Vilagarcía de Arousa (N-640)	0+000	0+700	0,70	0,70	Estruturante	Vilagarcía de Arousa	-	-	-	O Salnés
PO-529	Rial (PO-549) - VG-4.3	Rial (PO-549) - VG-4.3	0+000	1+610	1,61	1,61	Complementaria	Vilagarcía de Arousa	-	-	-	O Salnés

CLAVE	DENOMINACIÓN	TREITO	PQi	PQf	L TREITO (km)	L TOTAL (km)	TIPO DE REDE	CONCELLO 1	CONCELLO 2	CONCELLO 3	CONCELLO 4	COMARCA
PO-530	Tremoedo (Deput.) - Deiro (PO-549)	Tremoedo (Deput.) - Deiro (PO-549)	0+000	2+500	2,50	2,50	Local	Vilanova de Arousa	-	-	-	O Salnés
PO-531	Pontevedra - Baión (N-640)	Pontevedra - Baión (N-640)	0+000	18+800	18,80	18,80	Estruturante	Pontevedra	Poio	Barro/Meis	Vilanova de Arousa/Caldas de Reis	Pontevedra/O Salnés/Caldas
PO-532	Pontevedra (N-541) - Ponte Caldelas (PO-255)	Pontevedra (N-541) - A Ermida (PO-542)	0+000	3+020	3,02	14,24	Local	Pontevedra	-	-	-	Pontevedra
PO-532	Pontevedra (N-541) - Ponte Caldelas (PO-255)	A Ermida (PO-542) - Ponte Caldelas (PO-255)	3+020	14+240	11,22	14,24	Complementaria	Pontevedra	Ponte Caldelas	-	-	Pontevedra
PO-533	Lalín - Alto do Faro	Lalín - Lalín (SG-V2)	0+000	0+210	0,21	21,45	Local	Lalín	-	-	-	Deza
PO-533	Lalín - Alto do Faro	Lalín (SG-V2) - Alto do Faro	0+210	21+450	21,24	21,45	Estruturante	Lalín	Dozón	Rodeiro	-	Deza
PO-534	Lalín (N-525) - Folgoso (N-541)	Lalín (N-525) - Folgoso (N-541)	0+000	33+400	33,40	33,40	Estruturante	Lalín	Silleda	Forcarei	Cerdedo	Deza/Tabeirós-Terra de Montes
PO-535	Mosteiro de Poio (VG-4.8) - San Xoán de Poio (PO-308)	Mosteiro de Poio (VG-4.8) - San Xoán de Poio (PO-308)	0+000	0+680	0,68	0,68	Complementaria	Poio	-	-	-	Pontevedra
PO-536	O Cachafeiro (PO-534) - Vilapouca (N-541)	O Cachafeiro (PO-534) - Vilapouca (N-541)	0+000	4+730	4,73	4,73	Local	Forcarei	-	-	-	Tabeirós-Terra de Montes
PO-542	Ponte Bora (N-541) - O Pino (N-550)	Ponte Bora (N-541) - O Pino (N-550)	0+000	6+870	6,87	6,87	Estruturante	Pontevedra	-	-	-	Pontevedra
PO-546	Pontevedra (Paso superior FFCC) - Lím. Concello con Marín	Pontevedra (Paso superior FFCC) - Lourizán (PO-11)	0+590	4+090	3,50	4,22	Local	Pontevedra	-	-	-	Pontevedra
PO-546	Pontevedra (Paso superior FFCC) - Lím. Concello con Marín	Lourizán (PO-11) - Lím. Concello con Marín	4+340	5+060	0,72	4,22	Local	Pontevedra	-	-	-	Pontevedra
PO-548	Pontecesures (N-550) - Vilagarcía de Arousa (glorieta porto)	Pontecesures (N-550) - Os Ánxeles (VG-4.7)	0+000	16+280	16,28	19,10	Estruturante	Pontecesures	Valga	Catoira	Vilagarcía de Arousa	Caldas/O Salnés
PO-548	Pontecesures (N-550) - Vilagarcía de Arousa (glorieta porto)	Os Ánxeles (VG-4.7) - Vilagarcía de Arousa (glorieta porto)	16+280	19+100	2,82	19,10	Local	Vilagarcía de Arousa	-	-	-	O Salnés
PO-549	Vilagarcía de Arousa (N-640) - Cambados (VG-4.3)	Vilagarcía de Arousa (N-640) - Cambados (VG-4.3)	0+750	9+830	9,08	9,08	Local	Vilagarcía de Arousa	Vilanova de Arousa	Cambados	-	O Salnés
PO-550	Cambados (VG-4.3) - A Lanzada (PO-308)	Cambados (VG-4.3) - Cambados	0+000	1+210	1,21	14,05	Local	Cambados	-	-	-	O Salnés
PO-550	Cambados (VG-4.3) - A Lanzada (PO-308)	Cambados - A Lanzada (PO-308)	1+660	14+500	12,84	14,05	Local	Cambados	Ribadumia	Meaño	Sanxenxo	O Salnés
PO-551	Marín (Pavillón E. Naval) - Rande (N-554)	Marín (Pavillón E. Naval) - Ardán (VG-4.4)	0+000	6+420	6,42	32,29	Local	Marín	-	-	-	O Morrazo
PO-551	Marín (Pavillón E. Naval) - Rande (N-554)	Ardán (VG-4.4) - A Portela (CG-4.1)	6+420	14+780	8,36	32,29	Estruturante	Marín	Bueu	Cangas	-	O Morrazo
PO-551	Marín (Pavillón E. Naval) - Rande (N-554)	A Portela (CG-4.1) - Moaña	14+780	24+710	9,93	32,29	Local	Cangas	Moaña	-	-	O Morrazo
PO-551	Marín (Pavillón E. Naval) - Rande (N-554)	Moaña - Rande (N-554)	26+050	33+630	7,58	32,29	Local	Moaña	-	-	-	O Morrazo

CLAVE	DENOMINACIÓN	TREITO	PQi	PQf	L TREITO (km)	L TOTAL (km)	TIPO DE REDE	CONCELLO 1	CONCELLO 2	CONCELLO 3	CONCELLO 4	COMARCA
PO-552	Vigo (Av do Alcalde Portanet) - Tui (N-551)	Vigo (Av do Alcalde Portanet) - Sabarís (AG-57)	0+000	14+230	14,23	71,21	Estruturante	Vigo	Nigrán	Baiona	-	Vigo
PO-552	Vigo (Av do Alcalde Portanet) - Tui (N-551)	Sabarís (AG-57) - A Ponte (AG-57)	14+230	18+760	4,53	71,21	Local	Baiona	-	-	-	Vigo
PO-552	Vigo (Av do Alcalde Portanet) - Tui (N-551)	A Ponte (AG-57) - A Guarda (CG-4.2)	18+760	48+490	29,73	71,21	Complementaria	Baiona	Oia	O Rosal	A Guarda	Vigo/O Baixo Miño
PO-552	Vigo (Av do Alcalde Portanet) - Tui (N-551)	A Guarda (CG-4.2) - Goián (PO-553)	48+490	57+740	9,25	71,21	Local	A Guarda	O Rosal	Tomiño	-	O Baixo Miño
PO-552	Vigo (Av do Alcalde Portanet) - Tui (N-551)	Goián (PO-553) - Tui (N-551)	57+740	71+210	13,47	71,21	Estruturante	Tomiño	Tui	-	-	O Baixo Miño
PO-553	Goián (PO-552) - Ponte Goián (Fronteira de Portugal)	Goián (PO-552) - Ponte Goián (Fronteira de Portugal)	0+000	1+470	1,47	1,47	Estruturante	Tomiño	-	-	-	O Baixo Miño
PO-554	Cangas (PO-551) - Cangas (VG-4.5)	Cangas (PO-551) - Cangas (VG-4.5)	0+000	0+520	0,52	0,52	Estruturante	Cangas	-	-	-	O Morrazo
PO-801	Ribadavia (OU-405) - Lím. Prov. - Pontebarxas (Fronteira de Portugal)	Lím. Prov. - Lím. Prov.	6+260	10+460	4,20	4,20	Complementaria	Crecente	-	-	-	A Paradanta
PO-840	Betanzos (AC-542) - Lím. Prov. - Agolada (N-640)	L.P. A Coruña - Agolada (N-640)	58+840	68+690	9,85	9,85	Estruturante	Agolada	-	-	-	Deza
PO-841	Santiago de Compostela (SC-11) - Lím. Prov. - A Estrada	L.P. A Coruña - A Estrada	11+720	21+800	10,08	10,08	Estruturante	A Estrada	-	-	-	Tabeirós-Terra de Montes
PO-902	Lalín (PO-534) - Lím. Prov. - O Carballiño (N-541)	Lalín (PO-534) - L.P. Ourense	0+000	13+370	13,37	13,37	Local	Lalín	Dozón	-	-	Deza
PO-904	Filgueira (PO-801) - Lím. Prov. - Nova ponte río Miño (OU-801)	Filgueira (PO-801) - L.P. Ourense	0+000	4+040	4,04	4,04	Local	Crecente	-	-	-	A Paradanta
PO-905	Vila de Cruces (PO-206) - Lím. Prov. - Arzúa (N-547)	Vila de Cruces (PO-206) - L.P. A Coruña	0+000	11+110	11,11	11,11	Complementaria	Vila de Cruces	-	-	-	Deza
PO-960	A Susana (N-525) - Lím. Prov. - Vila de Cruces (PO-905)	L.P. A Coruña - Vila de Cruces (PO-905)	16+910	32+710	15,80	15,80	Local	Vila de Cruces	-	-	-	Deza
					TOTAL	1.155,75						



## 2.2. Listado de estradas RAEGA por provincias e por tipo de rede (Categorización funcional)





## Provincia da Coruña

### Rede estruturante

CLAVE	DENOMINACIÓN	TREITO	PQi	PQf	L TREITO (km)	L TOTAL (km)	CLASE DE ESTRADA	CONCELLO 1	CONCELLO 2	CONCELLO 3	CONCELLO 4	COMARCA
AG-11	Padrón (N-550) - Ribeira (AC-550) (Autovía do Barbanza)	Padrón (N-550) - Ribeira (AC-550) (Autovía do Barbanza)	0+000	40+060	40,06	40,06	Autovía	Padrón/Dodro/Rianxo	Boiro	A Pobra do Caramiñal	Ribeira	O Sar/Barbanza
AG-13	O Castelo (VG-1.3) - Santa María de Vigo (A-6)	O Castelo (VG-1.3) - Iñás (N-VI)	6+000	8+030	2,03	2,03	Autovía	Oleiros	Sada	-	-	A Coruña
AG-55	A Coruña - Baio (VG-1.5)	A Coruña - Baio (VG-1.5)	2+830	60+180	57,35	57,35	Autoestrada	A Coruña/Arteixo	A Laracha/Carballo	Coristanco/Cabana de Bergantiños	Zas	A Coruña/Bergantiños/Terra de Soneira
AG-56	A Rocha (SC-20) - Brión (AC-543)	A Rocha (SC-20) - Brión (AC-543)	0+000	12+580	12,58	12,58	Autovía	Santiago de Compostela	Ames	Brión	-	Santiago
AG-58	Penelas (AG-59) - Cacheiras (AC-841)	Penelas (AG-59) - Cacheiras (AC-841)	0+000	1+380	1,38	1,38	Autovía	Teo	-	-	-	Santiago
AG-59	Santiago de Compostela (AP-53) - Pontevea (AC-841)	Santiago de Compostela (AP-53) - Pontevea (AC-841)	0+000	6+460	6,46	6,46	Autovía	Teo	-	-	-	Santiago
AG-64	Ferrol (AC-116) - Vilalba (A-8)	Ferrol (AC-116) - L.P. Lugo	0+000	39+790	39,79	55,95	Autovía	Narón	San Sadurniño	As Somozas	As Pontes de García Rodríguez	Ferrol/Eume
CG-1.3	San Sadurniño (AG-64) - Lím. Prov.	Senra (AC-101) - Ladrado (AC-862)	28+700	36+380	7,68	7,68	Vía para automóviles	Ortigueira	-	-	-	Ortegal
CG-1.5	Brión (AG-56) - Noia (AC-550)	Brión (AG-56) - Noia (AC-550)	12+580	29+430	16,85	16,85	Vía para automóviles	Brión	Rois	Noia	Lousame	Santiago/O Sar/Noia
VG-1.3	Veigue (AC-163) - O Castelo (AG-13)	Veigue (AC-163) - O Castelo (AG-13)	0+000	6+000	6,00	6,00	Vía para automóviles	Sada	Oleiros	-	-	A Coruña
VG-1.5	Baio (AG-55) - Santa Irena (AC-552)	Baio (AG-55) - Santa Irena (AC-552)	60+180	62+650	2,47	2,47	Vía para automóviles	Zas	Vimianzo	-	-	Terra de Soneira
VG-1.6	Mosqueiros (AP-53) - Santa Lucía (N-525)	Mosqueiros (AP-53) - Santa Lucía (N-525)	0+000	0+780	0,78	0,78	Vía para automóviles	Santiago de Compostela	-	-	-	Santiago
VG-1.7	Pardiñas (AG-56) - As Galanas (N-550)	Pardiñas (AG-56) - As Galanas (N-550)	0+000	3+300	3,30	3,30	Vía para automóviles	Santiago de Compostela	Ames	Teo	-	Santiago
AC-164	Guísamo (N-VI) - Ínsua (N-651)	Guísamo (N-VI) - Ínsua (N-651)	0+000	7+240	7,24	7,24	Estrada convencional	Bergondo	Paderne	-	-	A Coruña/Betanzos
AC-211	San Pedro de Nós (N-VI) - A Pasaxe (N-VI) (agás treito en Culleredo)	San Pedro de Nós (N-VI) - O Temple (AP-9)	0+000	0+510	0,51	0,84	Estrada convencional	Cambre	-	-	-	A Coruña
AC-250	Sigüeiro (N-550) - Lavacolla (A-54)	Sigüeiro (N-550) - Lavacolla (A-54)	0+000	6+200	6,20	6,20	Estrada convencional	Santiago de Compostela	-	-	-	Santiago
AC-305	Padrón (AG-11) - Ribeira (AC-550)	Chorente (DP-7203) - As Pozas (DP-1104)	15+040	18+450	3,41	39,71	Estrada convencional	Rianxo	Boiro	-	-	Barbanza
AC-400	Sigrás (N-550) - Muros	Santa Comba (AC-406) - A Pereira (AC-546)	54+780	62+400	7,62	89,74	Estrada convencional	Santa Comba	-	-	-	Xallas

CLAVE	DENOMINACIÓN	TREITO	PQi	PQf	L TREITO (km)	L TOTAL (km)	CLASE DE ESTRADA	CONCELLO 1	CONCELLO 2	CONCELLO 3	CONCELLO 4	COMARCA
AC-406	Portomouro (AC-455) - Santa Comba (AC-400)	Portomouro (AC-455) - Santa Comba (AC-400)	12+160	29+270	17,11	17,11	Estrada convencional	Val do Dubra	A Baña	Santa Comba	-	Santiago/A Barcala/Xallas
AC-441	Pereira (AC-400) - Berdoias (AC-552)	Pereira (AC-400) - Berdoias (AC-552)	0+000	21+130	21,13	21,13	Estrada convencional	Santa Comba	Zas	Vimianzo	Dumbría	Xallas/Fisterra/Terra de Soneira
AC-442	Berdeogas (AC-552) - Boudañeira (AC-441)	Berdeogas (AC-552) - Boudañeira (AC-441)	0+000	3+860	3,86	3,86	Estrada convencional	Dumbría	Vimianzo	-	-	Fisterra/Terra de Soneira
AC-453	Roxos (AC-543) - Portomouro (Deput.)	Aguapesada (DP-0203) - Portomouro (Deput.)	3+450	11+740	8,29	11,74	Estrada convencional	Ames	Val do Dubra	-	-	Santiago
AC-455	Portomouro (AC-453) - Portomouro (AC-406)	Portomouro (AC-453) - Portomouro (AC-406)	11+520	12+160	0,64	0,64	Estrada convencional	Val do Dubra	-	-	-	Santiago
AC-523	Culleredo (A-6) - Meirama	Culleredo (A-6) - Meirama	0+000	15+650	15,65	15,65	Estrada convencional	Culleredo	A Laracha	Cerceda	-	A Coruña/Bergantiños/Ordes
AC-544	Bertamiráns (AC-543) - Negreira (AC-546)	Loureiros (AG-56) - Negreira (AC-546)	1+160	13+090	11,93	13,09	Estrada convencional	Ames	Brión	Negreira	A Baña	Santiago/A Barcala
AC-546	Negreira - A Pereira (AC-400)	Barcala (AC-544) - A Pereira (AC-400)	2+300	15+090	12,79	14,58	Estrada convencional	A Baña	Santa Comba	Negreira	-	A Barcala/Xallas
AC-549	Orro (AC-550) - Taramancos (AC-550) (Variante de Noia)	Orro (AC-550) - Taramancos (AC-550) (Variante de Noia)	0+000	5+520	5,52	5,52	Estrada convencional	Noia	-	-	-	Noia
AC-550	Cee (AC-552) - Ribeira (AC-305)	Cee (AC-552) - Catasueiro (AC-554)	0+000	60+330	60,33	107,85	Estrada convencional	Cee	Dumbría	Carnota/Muros	Outes	Fisterra/Muros/Noia
AC-550	Cee (AC-552) - Ribeira (AC-305)	A Serra de Outes (DP-5604) - Noia (CG-1.5)	65+090	69+490	4,40	107,85	Estrada convencional	Outes	Noia	-	-	Noia
AC-550	Cee (AC-552) - Ribeira (AC-305)	Taramancos (AC-549) - Ribeira (AG-11)	76+210	106+570	30,36	107,85	Estrada convencional	Noia	Porto do Son	Ribeira	-	Noia/Barbanza
AC-551	Saída 7 (AG-55) - Sabón (AC-552)	Saída 7 (AG-55) - Sabón (AC-552)	0+000	1+220	1,22	1,22	Estrada convencional	Arteixo	-	-	-	A Coruña
AC-552	A Coruña (A Grela) - Cee (AC-550)	A Coruña (A Grela) - Bértoa	0+000	29+420	29,42	90,21	Estrada convencional	A Coruña	Arteixo	A Laracha	Carballo	A Coruña/Bergantiños
AC-552	A Coruña (A Grela) - Cee (AC-550)	Santa Irena (VG-1.5) - Cee (AC-550)	60+400	91+110	30,71	90,21	Estrada convencional	Vimianzo	Dumbría	Cee	-	Terra de Soneira/Fisterra
AC-553	Saída 10 (AG-11) - Ponte Catoira	Saída 10 (AG-11) - Ponte Catoira	0+000	1+440	1,44	1,44	Estrada convencional	Rianxo	-	-	-	Barbanza
AC-554	Riba de Mar (AC-550) - Catasueiro (AC-550) (Variante de Outes)	Riba de Mar (AC-550) - Catasueiro (AC-550) (Variante de Outes)	0+000	4+070	4,07	4,07	Estrada convencional	Outes	-	-	-	Noia
AC-564	Cabanas (AP-9) - As Pontes (AG-64)	Cabanas (AP-9) - As Pontes (AG-64)	0+000	26+030	26,03	26,03	Estrada convencional	Cabanas	A Capela	As Pontes de García Rodríguez	-	Eume
AC-840	Betanzos (AC-542) - Lím. Prov. - Agolada (N-640)	Betanzos (AC-542) - O Cruce de Sesmonde (N-634)	0+000	22+860	22,86	58,77	Estrada convencional	Betanzos	Oza-Cesuras	Curtis	Vilasantar	Betanzos
AC-840	Betanzos (AC-542) - Lím. Prov. - Agolada (N-640)	O Cruce de Sesmonde (N-634) - Melide (N-547)	22+900	50+610	27,71	58,77	Estrada convencional	Vilasantar	Sobrado/Curtis	Boimorto	Melide	Betanzos/Arzúa/Terra de Melide

CLAVE	DENOMINACIÓN	TREITO	PQi	PQf	L TREITO (km)	L TOTAL (km)	CLASE DE ESTRADA	CONCELLO 1	CONCELLO 2	CONCELLO 3	CONCELLO 4	COMARCA
AC-840	Betanzos (AC-542) - Lím. Prov. - Agolada (N-640)	Melide (N-547) - Lím. Prov.	50+640	58+840	8,20	58,77	Estrada convencional	Melide	Santiso			Terra de Melide
AC-841	Santiago de Compostela (SC-11) - Lím. Prov. - A Estrada	A Ramallosa (AG-59) - Lím. Prov.	8+390	11+720	3,33	11,72	Estrada convencional	Teo	-	-	-	Santiago
AC-862	Ferrol (Lím. Concello) - Lím. Prov. - San Cibrao	Doso (AG-64) - Cuiña (AC-101)	15+060	48+660	33,60	67,93	Estrada convencional	San Sadurniño	Moeche	Cerdido/ Cedeira	Ortigueira	Ferrol/Ortega
AC-862	Ferrol (Lím. Concello) - Lím. Prov. - San Cibrao	Ladrido (CG-1.3) - L.P. Lugo	57+110	69+510	12,40	67,93	Estrada convencional	Ortigueira	Mañón	-	-	Ortega
					TOTAL	614,71						

### Rede complementaria

CLAVE	DENOMINACIÓN	TREITO	PQi	PQf	L TREITO (km)	L TOTAL (km)	CLASE DE ESTRADA	CONCELLO 1	CONCELLO 2	CONCELLO 3	CONCELLO 4	COMARCA
VG-1.2	Vilar do Colo (Políg. Industrial) - Mugardos (Deput)	Vilar do Colo (Políg. Industrial) - Mugardos (Deput)	0+000	5+810	5,81	5,81	Vía para automóviles	Fene	Mugardos	Ares	-	Ferrol
VG-1.4	Cee (AC-552) - Sardiñeiro (AC-445)	Cee (AC-552) - Sardiñeiro (AC-445)	0+000	4+860	4,86	4,86	Vía para automóviles	Cee	Fisterra	-	-	Fisterra
VG-1.8	Polígono Industrial do Tambre - Ponte Romaño (Deput)	Polígono Industrial do Tambre - Ponte Romaño (Deput)	0+000	1+570	1,57	1,57	Vía para automóviles	Santiago de Compostela	-	-	-	Santiago
AC-101	As Pontes (AC-105) - Ortigueira (AC-862)	As Pontes (AC-105) - Ortigueira (AC-862)	0+000	29+630	29,63	29,63	Estrada convencional	As Pontes de García Rodríguez	Ortigueira	-	-	Ortega
AC-102	As Felgasas (AC-862) - Esteiro (AC-566)	As Felgasas (AC-862) - Esteiro (AC-566)	0+000	9+310	9,31	9,31	Estrada convencional	Cerdido	Cedeira	-	-	Ortega/Ferrol
AC-105	As Pontes (AC-861) - As Pontes (AC-101)	As Pontes (AC-861) - As Pontes (AC-101)	0+000	1+150	1,15	1,15	Estrada convencional	As Pontes de García Rodríguez	-	-	-	Eume
AC-110	As Felgasas (AC-862) - Espiñaredo (AC-861)	As Felgasas (AC-862) - Espiñaredo (AC-861)	0+000	18+520	18,52	18,52	Estrada convencional	Cerdido	Moeche	As Somozas	As Pontes de García Rodríguez	Ortega/Ferrol/Eume
AC-234	Arzúa (N-547) - As Corredoiras (AC-840)	Arzúa (N-547) - As Corredoiras (AC-840)	0+000	12+190	12,19	12,19	Estrada convencional	Arzúa	Boimorto	-	-	Arzúa
AC-242	Padrón (N-550) - Pontevea (AC-841)	Padrón (N-550) - Pontevea (AC-841)	0+000	13+190	13,19	13,19	Estrada convencional	Padrón	Teo	-	-	O Sar/Santiago
AC-301	Padrón (N-550) - Augasantas (Deput.)	Padrón (N-550) - Augasantas (Deput.)	0+000	10+930	10,93	10,93	Estrada convencional	Padrón	Rois	-	-	O Sar
AC-308	Augasantas (Deput.) - Noia (AC-311)	Portobravo (AC-312) - Noia (AC-311)	14+960	15+620	0,66	15,62	Estrada convencional	Noia	-	-	-	Noia
AC-309	As Saiñas (AC-305) - Saída 38 Palmeira (AG-11)	As Saiñas (AC-305) - Saída 38 Palmeira (AG-11)	0+000	1+990	1,99	1,99	Estrada convencional	Ribeira	-	-	-	Barbanza

CLAVE	DENOMINACIÓN	TREITO	PQi	PQf	L TREITO (km)	L TOTAL (km)	CLASE DE ESTRADA	CONCELLO 1	CONCELLO 2	CONCELLO 3	CONCELLO 4	COMARCA
AC-311	Noia (AC-543) - Noia (AC-550)	Noia (AC-543) - A Fialla (AC-312)	0+000	0+860	0,86	3,54	Estrada convencional	Noia	-	-	-	Noia
AC-312	A Fialla (AC-311) - Portobravo (AC-308)	A Fialla (AC-311) - Portobravo (AC-308)	0+000	0+860	0,86	0,86	Estrada convencional	Noia	-	-	-	Noia
AC-400	Sigrás (N-550) - Muros	O Esperón (AC-523) - Cerceda	17+140	18+400	1,26	89,74	Estrada convencional	Cerceda	-	-	-	Ordes
AC-400	Sigrás (N-550) - Muros	Cerceda - A Silva (AC-413)	19+720	28+590	8,87	89,74	Estrada convencional	Cerceda	-	-	-	Ordes
AC-400	Sigrás (N-550) - Muros	A Silva (AC-413) - Santa Comba (AC-406)	28+600	54+780	26,18	89,74	Estrada convencional	Cerceda	Carballo	Tordoia / Coristanco	Santa Comba	Ordes/Bergantiños/Xallas
AC-400	Sigrás (N-550) - Muros	A Pereira (AC-546) - Muros	62+400	94+100	31,70	89,74	Estrada convencional	Santa Comba	Mazaricos	Outes/Carnota	Muros	Xallas/Noia/Muros
AC-404	Santa Comba (Deput) - Baio (AC-552)	Santa Comba (Deput) - Baio (AC-552)	1+350	20+670	19,32	19,32	Estrada convencional	Santa Comba	Zas	-	-	Xallas/Terra de Soneira
AC-408	Ordes Leste (AC-524) - Polígono Industrial de Ordes (N-550)	Ordes Leste (AC-524) - Polígono Industrial de Ordes (N-550)	0+000	2+580	2,58	2,58	Estrada convencional	Ordes	-	-	-	Ordes
AC-409	Ordes Norte (N-550) - Cerceda (glorieta Parque acuático)	Ordes Norte (N-550) - Cerceda (glorieta Parque acuático)	0+000	11+320	11,32	11,32	Estrada convencional	Ordes	Cerceda	-	-	Ordes
AC-413	Ordes (Deput) - Carballo (DP-1905)	Ordes (Deput) - Carballo (DP-1905)	0+000	27+380	27,38	27,38	Estrada convencional	Ordes	Cerceda	Tordoia	Carballo	Ordes/Bergantiños
AC-418	Carballo (AG-55) - Malpica	Carballo (AG-55) - Malpica (DP-4307)	0+000	15+340	15,34	16,35	Estrada convencional	Carballo	Malpica de Bergantiños	-	-	Bergantiños
AC-419	Buño (AC-418) - Ponteceso (AC-424)	Buño (AC-418) - Ponteceso (AC-424)	0+000	11+300	11,30	11,30	Estrada convencional	Malpica de Bergantiños	Ponteceso	-	-	Bergantiños
AC-429	Ponteceso (AC-424) - Laxe (AC-433)	Ponteceso (AC-424) - Laxe (AC-433)	0+000	10+900	10,90	10,90	Estrada convencional	Ponteceso	Cabana de Bergantiños	Laxe	-	Bergantiños
AC-432	Vimianzo (AC-552) - Camariñas	Vimianzo (AC-552) - Camariñas	0+000	17+600	17,60	18,36	Estrada convencional	Vimianzo	Camariñas	-	-	Terra de Soneira
AC-433	Recesindes (AC-432) - Laxe (AC-429)	Recesindes (AC-432) - Laxe (AC-429)	0+000	12+740	12,74	12,74	Estrada convencional	Vimianzo	Laxe	-	-	Terra de Soneira/Bergantiños
AC-444	Negreira (Lím. Concello) - Ponte Failde (AC-406)	Doumes de Abaixo (AC-544) - Ponte Failde (AC-406)	0+930	10+910	9,98	10,34	Estrada convencional	A Baña	-	-	-	A Barcala
AC-445	Cee (AC-550) - Fisterra	Cee (AC-550) - Fisterra	0+000	13+220	13,22	13,22	Estrada convencional	Cee	Corcubión	Fisterra	-	Fisterra
AC-524	Ordes Sur (N-550) - Lanzá (N-634)	Ordes Sur (N-550) - Lanzá (N-634)	0+000	19+810	19,81	19,81	Estrada convencional	Ordes	Frades	Mesía	-	Ordes
AC-542	Betanzos (AC-840) - Mesón do Vento (N-550)	Betanzos (AC-840) - Mesón do Vento (N-550)	0+000	21+390	21,39	21,39	Estrada convencional	Betanzos	Abegondo	Carral	Ordes	Betanzos/A Coruña/Ordes
AC-543	Vidán (Rotonda de Brandía) - Noia (AC-550)	Sampaio (CG-1.5r) - Alvariza (AC-311)	27+540	28+690	1,15	28,98	Estrada convencional	Noia	-	-	-	Noia
AC-550	Cee (AC-552) - Ribeira (AC-305)	Noia (DP-1105) - Taramancos (AC-549)	73+290	76+210	2,92	107,85	Estrada convencional	Noia	-	-	-	Noia

CLAVE	DENOMINACIÓN	TREITO	PQi	PQf	L TREITO (km)	L TOTAL (km)	CLASE DE ESTRADA	CONCELLO 1	CONCELLO 2	CONCELLO 3	CONCELLO 4	COMARCA
AC-552	A Coruña (A Grela) - Cee (AC-550)	Baio (AG-55) - Baio (AC-404)	56+460	57+190	0,73	90,21	Estrada convencional	Zas	-	-	-	Terra de Soneira
AC-563	Vilar do Colo (Polígono Industrial) - Fonfría (AC-564)	Vilar do Colo (Polígono Industrial) - Fonfría (AC-564)	0+000	4+080	4,08	4,08	Estrada convencional	Cabanas	Fene	-	-	Eume/Ferrol
AC-566	Narón (AC-862) - Campo do Hospital (AC-862)	Castro (AG-64) - Valdoviño	4+480	12+020	7,54	40,74	Estrada convencional	Narón	Valdoviño	-	-	Ferrol
AC-566	Narón (AC-862) - Campo do Hospital (AC-862)	Valdoviño (DP-2502) - Campo do Hospital (AC-862)	13+050	41+770	28,72	40,74	Estrada convencional	Valdoviño	Cedeira	-	-	Ferrol
AC-861	Vilalba (N-634) - Lím. Prov. - Igrexafeita (AG-64)	As Pontes (Central Térmica Oeste) - As Pontes de García Rodríguez (AC-564)	27+510	29+140	1,63	25,66	Estrada convencional	As Pontes de García Rodríguez	-	-	-	Eume
AC-905	Vila de Cruces (PO-206) - Lím. Prov. - Arzúa (N-547)	Lím. Prov. - Arzúa (N-547)	11+110	21+780	10,67	10,67	Estrada convencional	Arzúa	-	-	-	Arzúa
AC-934	Friol (LU-232) - Lím. Prov. - As Corredoiras (AC-840)	L.P. Lugo - As Corredoiras (AC-840)	12+900	30+810	17,91	17,91	Estrada convencional	Sobrado	Boimorto	-	-	Terra de Melide/Arzúa
					TOTAL	447,77						

### Rede local

CLAVE	DENOMINACIÓN	TREITO	PQi	PQf	L TREITO (km)	L TOTAL (km)	CLASE DE ESTRADA	CONCELLO 1	CONCELLO 2	CONCELLO 3	CONCELLO 4	COMARCA
AC-100	O Barqueiro (AC-862) - Porto de Bares	O Barqueiro (AC-862) - Porto de Bares	0+000	6+850	6,85	6,85	Estrada convencional	Mañón	-	-	-	Ortega
AC-112	San Sadurniño (AC-862) - Castro (AC-566)	San Sadurniño (AC-862) - Castro (AC-566)	0+000	8+770	8,77	8,77	Estrada convencional	San Sadurniño	Narón	Valdoviño	-	Ferrol
AC-115	Fene (N-651) - Xubia (AC-862)	Fene (N-651) - Xubia (AC-862)	0+000	4+710	4,71	4,71	Estrada convencional	Fene	Neda	-	-	Ferrol
AC-116	Ferrol (Lím. Concello) - Valdoviño (AC-566)	Ferrol (Lím. Concello) - Valdoviño (AC-566)	0+990	12+360	11,37	11,37	Estrada convencional	Narón	Valdoviño	-	-	Ferrol
AC-117	Espiñaredo (AC-861) - Espiñaredo (AC-110)	Espiñaredo (AC-861) - Espiñaredo (AC-110)	0+000	1+440	1,44	1,44	Estrada convencional	As Pontes de García Rodríguez	As Somozas	-	-	Eume/Ferrol
AC-121	Filgueiras (AC-564) - Roxal (Deput)	Filgueiras (AC-564) - Roxal (Deput)	0+000	13+520	13,52	13,52	Estrada convencional	A Capela	Neda	-	-	Eume/Ferrol
AC-122	Cabanas (N-651) - A Gallada (AC-133)	Cabanas (N-651) - A Gallada (AC-133)	0+000	4+900	4,90	4,90	Estrada convencional	Cabanas	Fene	Mugardos	-	Eume/Ferrol
AC-123	Franza (AC-133) - Ares	Franza (AC-133) - Ares	0+000	2+160	2,16	2,16	Estrada convencional	Mugardos	Ares	-	-	Ferrol
AC-124	Limodre (AC-122) - Redes	Limodre (AC-122) - Redes	0+000	1+770	1,77	1,77	Estrada convencional	Fene	Ares	-	-	Ferrol

CLAVE	DENOMINACIÓN	TREITO	PQi	PQf	L TREITO (km)	L TOTAL (km)	CLASE DE ESTRADA	CONCELLO 1	CONCELLO 2	CONCELLO 3	CONCELLO 4	COMARCA
AC-125	Igrexafeita (AC-861) - Vistalegre (AC-862)	Igrexafeita (AC-861) - Vistalegre (AC-862)	0+000	8+080	8,08	8,08	Estrada convencional	San Sadurniño	Narón	Neda	-	Ferrol
AC-129	Rilo (AC-133) - A Barca (Deput)	Rilo (AC-133) - A Barca (Deput)	0+000	0+760	0,76	0,76	Estrada convencional	Mugardos	-	-	-	Ferrol
AC-130	Mugardos - Ares	Mugardos - Ares	0+600	4+220	3,62	3,62	Estrada convencional	Mugardos	Ares	-	-	Ferrol
AC-131	Mugardos (AC-133) - O Baño (Deput)	Mugardos (AC-133) - O Baño (Deput)	0+000	1+360	1,36	1,36	Estrada convencional	Mugardos	-	-	-	Ferrol
AC-132	A Gallada (AC-133) - O Seixo	A Gallada (AC-133) - O Seixo	0+000	2+190	2,19	2,19	Estrada convencional	Mugardos	-	-	-	Ferrol
AC-133	Fene (N-651) - Mugardos	Fene (N-651) - Mugardos	0+000	10+140	10,14	10,14	Estrada convencional	Fene	Mugardos	-	-	Ferrol
AC-134	Maniños (AC-133) - Peirao de Maniños	Maniños (AC-133) - Peirao de Maniños	0+000	0+650	0,65	0,65	Estrada convencional	Fene	-	-	-	Ferrol
AC-140	Perlío - Peirao de Perlío	Perlío - Peirao de Perlío	0+000	0+450	0,45	0,45	Estrada convencional	Fene	-	-	-	Ferrol
AC-141	Cabanas (N-651) - A Pena (AC-564)	Cabanas (N-651) - A Pena (AC-564)	0+000	1+950	1,95	1,95	Estrada convencional	Cabanas	-	-	-	Eume
AC-142	Sa (AC-861) - O Piñeiral (AC-564)	Sa (AC-861)- O Piñeiral (AC-564)	0+000	3+700	3,70	3,70	Estrada convencional	As Pontes de García Rodríguez	-	-	-	Eume
AC-144	Pontedeume (N-651) - Ponte da Pedra (AC-151)	Pontedeume (N-651) - Ponte da Pedra (AC-151)	0+000	11+600	11,60	11,60	Estrada convencional	Pontedeume	Monfero	-	-	Eume
AC-151	Campolongo (N-651) - Montsalgueiro (N-VI)	Campolongo (N-651) - Irixoa (DP-0905)	0+000	22+860	22,86	33,36	Estrada convencional	Pontedeume	Vilarmajor	Monfero	Irixoa	Eume/Betanzos
AC-151	Campolongo (N-651) - Montsalgueiro (N-VI)	Irixoa (DP-0905) - Montsalgueiro (N-VI)	22+870	33+370	10,50	33,36	Estrada convencional	Irixoa	Aranga	-	-	Betanzos
AC-160	Miño (AP-9) - Vilamateo	Miño (AP-9) - Vilamateo	0+350	9+310	8,96	8,96	Estrada convencional	Miño	Vilarmajor	-	-	Betanzos
AC-161	As Angustias (N-VI) - Bergondo (AC-164)	As Angustias (N-VI) - Bergondo (AC-164)	0+000	4+120	4,12	4,12	Estrada convencional	Betanzos	Bergondo	-	-	Betanzos/A Coruña
AC-162	Sada (AC-163) - Bergondo (AC-164)	Sada (AC-163) - Bergondo (AC-164)	0+000	4+390	4,39	4,39	Estrada convencional	Sada	Bergondo	-	-	A Coruña
AC-163	Sada (AC-162) - Mera (Pº Marítimo)	Sada (AC-162) - Mera (Pº Marítimo)	0+000	11+000	11,00	11,00	Estrada convencional	Sada	Oleiros	-	-	A Coruña
AC-171	Fiobre (AC-164) - Pedrido	Fiobre (AC-164) - O Pedrido	0+000	1+230	1,23	1,23	Estrada convencional	Bergondo	-	-	-	A Coruña
AC-173	O Porto de Santa Cruz (rúa Río Seixo) - Mera (Pº Marítimo)	O Porto de Santa Cruz (rúa Río Seixo) - Mera (Pº Marítimo)	4+460	9+350	4,89	4,89	Estrada convencional	Oleiros	-	-	-	A Coruña
AC-174	Perillo - Oleiros (Deput)	Perillo - Oleiros (Deput)	0+290	4+330	4,04	4,04	Estrada convencional	Oleiros	-	-	-	A Coruña

CLAVE	DENOMINACIÓN	TREITO	PQi	PQf	L TREITO (km)	L TOTAL (km)	CLASE DE ESTRADA	CONCELLO 1	CONCELLO 2	CONCELLO 3	CONCELLO 4	COMARCA
AC-180	O Carballo (N-VI) - Oleiros	O Carballo (N-VI) - Oleiros	0+000	0+810	0,81	0,81	Estrada convencional	Oleiros	-	-	-	A Coruña
AC-181	Arillo (AC-173) - Oleiros	Arillo (AC-173) - Oleiros	0+000	3+260	3,26	3,26	Estrada convencional	Oleiros	-	-	-	A Coruña
AC-182	Espíritu Santo (N-VI) - Oleiros (Deput)	Espíritu Santo (N-VI) - Oleiros (Deput)	0+000	3+350	3,35	3,35	Estrada convencional	Sada	Oleiros	-	-	A Coruña
AC-183	Sada (Ponte río Vao) - Arillo (AC-173)	Sada (Ponte río Vao) - Arillo (AC-173)	0+720	6+580	5,86	5,86	Estrada convencional	Sada	-	-	-	A Coruña
AC-190	O Carballo (AC-180) - Santa Cruz (Deput)	O Carballo (AC-180) - Santa Cruz (Deput)	0+000	2+450	2,45	2,45	Estrada convencional	Oleiros	-	-	-	A Coruña
AC-191	Mosteiro (AC-840) - Pontenova (Lím. Prov)	Mosteiro (AC-840) - Pontenova (Lím. Prov)	0+000	4+130	4,13	4,13	Estrada convencional	Santiso	-	-	-	Terra de Melide
AC-193	AC-840 - Présaras - AC-840	AC-840 - Présaras - AC-840	0+000	1+790	1,79	1,79	Estrada convencional	Vilasantar	-	-	-	Betanzos
AC-196	Noia (AC-550) - Ponte Nafonso - AC-550	Noia (AC-550) - Ponte Nafonso - AC-550	0+000	4+420	4,42	4,42	Estrada convencional	Noia	Outes	-	-	Noia
AC-199	AC-552 - Dumbria - AC-552	AC-552 - Dumbria - AC-552	0+000	0+990	0,99	0,99	Estrada convencional	Dumbria	-	-	-	Fisterra
AC-207	A Torre (AC-905) - O Empalme (Deput)	A Torre (AC-905) - O Empalme (Deput)	0+000	1+940	1,94	1,94	Estrada convencional	Arzúa	-	-	-	Arzúa
AC-211	San Pedro de Nós (N-VI) - A Pasaxe (N-VI) (agás treito en Culleredo)	O Temple (AP-9) - Lím. con. de Culleredo	0+510	0+680	0,17	0,84	Estrada convencional	Cambre	-	-	-	A Coruña
AC-211	San Pedro de Nós (N-VI) - A Pasaxe (N-VI) (agás treito en Culleredo)	Lím. conc. de Culleredo - A Pasaxe (N-VI) (agás treito en Culleredo)	3+350	3+510	0,16	0,84	Estrada convencional	Culleredo	A Coruña	-	-	A Coruña
AC-213	Polígono Industrial de Alvedro - Os Campós (Deput.)	Polígono Industrial de Alvedro - Os Campós (Deput.)	1+840	3+790	1,95	1,95	Estrada convencional	Culleredo	Cambre	-	-	A Coruña
AC-214	Guisamo (N-VI) - Sigrás (N-550)	Guisamo (N-VI) - Sigrás (N-550)	0+000	9+280	9,28	9,28	Estrada convencional	Bergondo	Cambre	-	-	A Coruña
AC-221	San Pedro de Nós (N-VI) - Mabegondo (AC-542)	San Pedro de Nós (N-VI) - Mabegondo (AC-542)	0+000	13+610	13,61	13,61	Estrada convencional	Oleiros	Cambre	Abegondo	-	A Coruña
AC-222	Herves (N-550) - Montouto (AC-542)	Herves (N-550) - Montouto (AC-542)	0+000	4+460	4,46	4,46	Estrada convencional	Carral	Abegondo	-	-	A Coruña
AC-223	As Travesas (AC-542) - Xanceda (AC-524)	As Travesas (AC-542) - Xanceda (AC-524)	0+000	17+270	17,27	17,27	Estrada convencional	Carral	Mesía	Abegondo	-	A Coruña/Ordes
AC-230	Montesalgueiro (N-VI) - Curtis (Deput)	Montesalgueiro (N-VI) - Curtis (Deput)	0+000	13+040	13,04	13,04	Estrada convencional	Aranga	Oza-Cesuras	Curtis	-	Betanzos
AC-231	A Castellana (N-VI) - Sobrado (AC-934)	A Castellana (N-VI) - Teixeiro (N-634)	0+000	6+900	6,90	17,67	Estrada convencional	Aranga	Curtis			Betanzos
AC-231	A Castellana (N-VI) - Sobrado (AC-934)	Teixeiro (N-634) - Sobrado (AC-934)	6+940	17+710	10,77	17,67	Estrada convencional	Curtis	Sobrado		-	Betanzos/Terra de Melide
AC-240	Burres (N-547) - Ponte Ulla	Burres (N-547) - Ponte Ulla	0+000	31+800	31,80	31,80	Estrada convencional	Arzúa	Touro	-	-	Arzúa

CLAVE	DENOMINACIÓN	TREITO	PQi	PQf	L TREITO (km)	L TOTAL (km)	CLASE DE ESTRADA	CONCELLO 1	CONCELLO 2	CONCELLO 3	CONCELLO 4	COMARCA
AC-241	Ponte Ulla (N-525) - Pontevea (AC-841)	Ponte Ulla (N-525) - Pontevea (AC-841)	0+000	14+380	14,38	14,38	Estrada convencional	Vedra	Teo	-	-	Santiago
AC-261	Lamas (AC-960) - Ponte Marzán	Lamas (AC-960) - Ponte Marzán	0+000	9+600	9,60	9,60	Estrada convencional	Boqueixón	Santiago de Compostela	-	-	Santiago
AC-300	Os Ánxeles (AC-543) - Picaraña (N-550)	Os Ánxeles (AC-543) - Picaraña (N-550)	0+000	7+250	7,25	7,25	Estrada convencional	Brión	Rois	Padrón	-	Santiago/O Sar
AC-302	A Pobra do Caramiñal (AC-305) - Oleiros (AC-550)	A Pobra do Caramiñal (AC-305) - Oleiros (AC-550)	0+000	6+240	6,24	6,24	Estrada convencional	A Pobra do Caramiñal	Ribeira	-	-	Barbanza
AC-303	Oleiros (AC-550) - Corrubedo	Oleiros (AC-550) - Corrubedo	0+000	8+160	8,16	8,16	Estrada convencional	Ribeira	-	-	-	Barbanza
AC-304	Brión (AG-56) - Soigrex (AC-300)	Brión (AG-56) - Soigrex (AC-300)	0+000	1+360	1,36	1,36	Estrada convencional	Brión	-	-	-	Santiago
AC-305	Padrón (AG-11) - Ribeira (AC-550)	Padrón (AG-11) - Chorente (DP-7203)	0+000	15+040	15,04	39,71	Estrada convencional	Dodro	Rianxo	-	-	Barbanza
AC-305	Padrón (AG-11) - Ribeira (AC-550)	As Pozas (DP-1104) - Ribeira (AC-550)	18+450	39+710	21,26	39,71	Estrada convencional	Boiro	A Pobra do Caramiñal	Ribeira	-	Barbanza
AC-306	Bexo (AC-305) - AC-553	Bexo (AC-305) - AC-553	0+000	2+590	2,59	2,59	Estrada convencional	Dodro	Rianxo	-	-	O Sar/Barbanza
AC-307	Padrón (AC-299) - Dodro (AC-305)	Padrón (AC-299) - Dodro (AC-305)	0+000	1+760	1,76	1,76	Estrada convencional	Padrón	Dodro	-	-	O Sar
AC-308	Augasantas (Deput.) - Noia (AC-311)	Augasantas (Deput.) - Portobravo (AC-312)	0+000	14+960	14,96	15,62	Estrada convencional	Rois	Lousame	Noia	-	O Sar/Noia
AC-310	Noia (AC-550) - Porto de Noia	Noia (AC-550) - Porto de Noia	0+000	0+220	0,22	0,22	Estrada convencional	Noia	-	-	-	Noia
AC-311	Noia (AC-543) - Noia (AC-550)	A Fialla (AC-312) - Noia (AC-550)	0+860	3+540	2,68	3,54	Estrada convencional	Noia	-	-	-	Noia
AC-400	Sigrás (N-550) - Muros	Sigrás (N-550) - Boedo (AC-523)	0+000	9+520	9,52	89,74	Estrada convencional	Cambre	Culleredo	-	-	A Coruña
AC-400	Sigrás (N-550) - Muros	Santa Baia (AC-523) - O Corgo (AC-523)	12+260	13+360	1,10	89,74	Estrada convencional	A Laracha	-	-	-	Bergantiños
AC-400	Sigrás (N-550) - Muros	O Corgo (AC-523) - O Esperón (AC-523)	13+650	17+140	3,49	89,74	Estrada convencional	A Laracha	Cerceda	-	-	Bergantiños/Ordes
AC-407	Abuín (AC-406) - Parque empresarial de Santa Comba (AC-406)	Abuín (AC-406) - Parque empresarial de Santa Comba (AC-406)	0+000	1+650	1,65	1,65	Estrada convencional	Santa Comba	-	-	-	Xallas
AC-414	Carballo (AG-55) - Lim. Concello (AC-418)	Carballo (AG-55) - Xoane (AC-418)	0+000	2+640	2,64	5,17	Estrada convencional	Carballo	-	-	-	Bergantiños
AC-414	Carballo (AG-55) - Lim. Concello (AC-418)	Cances Grande (AC-418) - Lim. Concello (AC-418)	3+240	5+770	2,53	5,17	Estrada convencional	Carballo	-	-	-	Bergantiños
AC-415	A Coruña (Ronda de Outeiro) - Meicende (Lim. Concello)	A Coruña (Ronda de Outeiro) - Meicende (Lim. Concello)	0+000	2+420	2,42	2,42	Estrada convencional	A Coruña	-	-	-	A Coruña
AC-418	Carballo (AG-55) - Malpica	Malpica (DP-4307) - Malpica	15+340	16+350	1,01	16,35	Estrada convencional	Malpica de Bergantiños	-	-	-	Bergantiños



CLAVE	DENOMINACIÓN	TREITO	PQi	PQf	L TREITO (km)	L TOTAL (km)	CLASE DE ESTRADA	CONCELLO 1	CONCELLO 2	CONCELLO 3	CONCELLO 4	COMARCA
AC-421	Agualada (AC-552) - Buño (AC-422)	Agualada (AC-552) - Buño (AC-422)	0+000	14+490	14,49	14,49	Estrada convencional	Coristanco	Ponteceso	Malpica de Bergantiños	-	Bergantiños
AC-422	Buño (AC-421) - Buño (AC-419)	Buño (AC-421) - Buño (AC-419)	0+840	1+800	0,96	0,96	Estrada convencional	Malpica de Bergantiños	-	-	-	Bergantiños
AC-423	Grilloi (AC-552) - Ponteceso (AC-422)	Grilloi (AC-552) - Ponteceso (AC-422)	0+000	14+320	14,32	14,32	Estrada convencional	Coristanco	Cabana de Bergantiños	-	-	Bergantiños
AC-424	Ponteceso (AC-429) - Corme	Ponteceso (AC-429) - Corme	0+000	8+730	8,73	8,73	Estrada convencional	Ponteceso	-	-	-	Bergantiños
AC-430	Baio (AC-552) - As Grelas (AC-429)	Baio (AC-552) - As Grelas (AC-429)	0+000	8+080	8,08	8,08	Estrada convencional	Zas	Cabana de Bergantiños	-	-	Terra de Soneira/Bergantiños
AC-432	Vimianzo (AC-552) - Camariñas	Camariñas - Camariñas	17+600	18+360	0,76	18,36	Estrada convencional	Camariñas	-	-	-	Terra de Soneira
AC-434	Cruz do Furco (AC-433) - Praia Traba (Boaño)	Cruz do Furco (AC-433) - Praia Traba (Boaño)	0+000	1+940	1,94	1,94	Estrada convencional	Laxe	-	-	-	Bergantiños
AC-440	Berdoias (AC-552) - Muxía	Berdoias (AC-552) - Muxía	0+000	14+310	14,31	14,31	Estrada convencional	Vimianzo	Muxía	-	-	Tera de Soneira/Fisterra
AC-444	Negreira (Lím. Concello) - Ponte Failde (AC-406)	Negreira (Lím. Concello) - Doumes de Abaixo (AC-544)	0+570	0+930	0,36	10,34	Estrada convencional	A Baña	-	-	-	A Barcala
AC-447	Negreira (AC-544) - Negreira	Negreira (AC-544) - Negreira	0+000	1+410	1,41	1,41	Estrada convencional	Negreira	-	-	-	A Barcala
AC-448	AC-544 - Pontemaceira - AC-544	AC-544 - Pontemaceira - AC-544	0+000	1+270	1,27	1,27	Estrada convencional	Ames	Negreira	-	-	Santiago/A Barcala
AC-451	Os Ánxeles (AC-543) - Brión (AC-544)	Os Ánxeles (AC-543) - Brión (AC-544)	0+000	3+440	3,44	3,44	Estrada convencional	Brión	Ames	-	-	Santiago
AC-453	Roxos (AC-543) - Portomouro (Deput.)	Roxos (AC-543) - Aguapesada (DP-0203)	0+000	3+450	3,45	11,74	Estrada convencional	Santiago de Compostela	Ames	-	-	Santiago
AC-526	Veigue (VG-1.3) - Porto de Lorbé (DP-5802)	Veigue (VG-1.3) - Porto de Lorbé (DP-5802)	0+000	1+050	1,05	1,05	Estrada convencional	Oleiros	-	-	-	A Coruña
AC-527	Oleiros (AG-13) - Oleiros (Deput) (Variante de Oleiros)	Oleiros (AG-13) - Oleiros (Deput) (Variante de Oleiros)	0+000	1+760	1,76	1,76	Estrada convencional	Oleiros	-	-	-	A Coruña
AC-537	Mosqueiros (AP-53) - Os Tilos	Mosqueiros (AP-53) - Os Tilos	0+000	0+690	0,69	0,69	Estrada convencional	Teo	-	-	-	Santiago
AC-543	Vidán (Rotonda de Brandía) - Noia (AC-550)	Vidán (Rotonda de Brandía) - Bertamiráns (AG-56)	0+500	6+250	5,75	28,98	Estrada convencional	Santiago de Compostela	Ames	-	-	Santiago
AC-543	Vidán (Rotonda de Brandía) - Noia (AC-550)	L.T.M. Ames - Sampaio (CG-1.5r)	8+390	27+540	19,15	28,98	Estrada convencional	Brión	Rois	Lousame	Noia	Santiago/O Sar/Noia
AC-543	Vidán (Rotonda de Brandía) - Noia (AC-550)	Alvariza (AC-311) - Noia (AC-550)	28+690	31+620	2,93	28,98	Estrada convencional	Noia	-	-	-	Noia
AC-544	Bertamiráns (AC-543) - Negreira (AC-546)	Bertamiráns (AC-543) - Loureiros (AG-56)	0+000	1+160	1,16	13,09	Estrada convencional	Ames	-	-	-	Santiago
AC-546	Negreira - A Pereira (AC-400)	Negreira - Barcala (AC-544)	0+510	2+300	1,79	14,58	Estrada convencional	Negreira	A Baña	-	-	A Barcala

CLAVE	DENOMINACIÓN	TREITO	PQi	PQf	L TREITO (km)	L TOTAL (km)	CLASE DE ESTRADA	CONCELLO 1	CONCELLO 2	CONCELLO 3	CONCELLO 4	COMARCA
AC-550	Cee (AC-552) - Ribeira (AC-305)	Catasueiro (AC-554) - A Serra de Outes (DP-5604)	60+330	65+090	4,76	107,85	Estrada convencional	Outes	-	-	-	Noia
AC-550	Cee (AC-552) - Ribeira (AC-305)	Noia (CG-1.5) - Noia (DP-1105)	69+490	73+290	3,80	107,85	Estrada convencional	Noia	-	-	-	Noia
AC-550	Cee (AC-552) - Ribeira (AC-305)	Ribeira (AG-11) - Ribeira (AC-305)	106+570	107+850	1,28	107,85	Estrada convencional	Ribeira	-	-	-	Barbanza
AC-552	A Coruña (A Grela) - Cee (AC-550)	Bértoa - Carballo	29+420	31+000	1,58	90,21	Estrada convencional	Carballo	-	-	-	Bergantiños
AC-552	A Coruña (A Grela) - Cee (AC-550)	Carballo - Baio (AG-55)	31+900	56+460	24,56	90,21	Estrada convencional	Carballo	Coristanco	Cabana de Bergantiños	Zas	Bergantiños/Terra de Soneira
AC-552	A Coruña (A Grela) - Cee (AC-550)	Baio (AC-404) - Santa Irena (VG-1.5)	57+190	60+400	3,21	90,21	Estrada convencional	Zas	Vimianzo	-	-	Terra de Soneira
AC-566	Narón (AC-862) - Campo do Hospital (AC-862)	Narón (AC-862) - Castro (AG-64)	0+000	4+480	4,48	40,74	Estrada convencional	Narón	-	-	-	Ferrol
AC-841	Santiago de Compostela (SC-11) - Lím. Prov. - A Estrada	Santiago de Compostela (SC-11) - A Ramallosa (AG-59)	0+000	8+390	8,39	11,72	Estrada convencional	Santiago de Compostela	Teo	-	-	Santiago
AC-861	Vilalba (N-634) - Lím. Prov. - Igrexafeita (AG-64)	Lím. Prov. - As Pontes (Central Térmica Leste)	20+280	26+680	6,40	25,66	Estrada convencional	Xermade	As Pontes de García Rodríguez	-	-	Terra Chá/Eume
AC-861	Vilalba (N-634) - Lím. Prov. - Igrexafeita (AG-64)	As Pontes de García Rodríguez (AC-564) - Igrexafeita (AG-64)	29+140	46+770	17,63	25,66	Estrada convencional	As Pontes de García Rodríguez	As Somozas	San Sadurniño	-	Eume/Ferrol
AC-862	Ferrol (Lím. Concello) - Lím. Prov. - San Cibrao	Ferrol (Lím. Concello) - Doso (AG-64)	1+580	15+060	13,48	67,93	Estrada convencional	Narón	Neda	San Sadurniño	-	Ferrol
AC-862	Ferrol (Lím. Concello) - Lím. Prov. - San Cibrao	Cuíña (AC-101) - Ladrado (CG-1.3)	48+660	57+110	8,45	67,93	Estrada convencional	Ortigueira	-	-	-	Ortegal
AC-960	A Susana (N-525) - Lím. Prov. - Vila de Cruces (PO-905)	A Susana (N-525) - Lím. Prov.	0+000	16+910	16,91	16,91	Estrada convencional	Santiago de Compostela	Boqueixón	Touro	-	Santiago/Arzúa
					TOTAL	662,98						

## Provincia de Lugo

### Rede estruturante

CLAVE	DENOMINACIÓN	TREITO	PQi	PQf	L TREITO (km)	L TOTAL (km)	CLASE DE ESTRADA	CONCELLO 1	CONCELLO 2	CONCELLO 3	CONCELLO 4	COMARCA
AG-64	Ferrol (AC-116) - Vilalba (A-8)	L.P. A Coruña - Vilalba (A-8)	39+790	55+950	16,16	55,95	Autovía	Xermade	Vilalba	-	-	Terra Chá
CG-2.1	Monforte de Lemos (N-120) - Alto do Faro	Monforte de Lemos (N-120) - Marrube (LU-533)	0+000	16+540	16,54	30,14	Vía para automóviles	Monforte de Lemos	Pantón	O Saviñao	-	Terra de Lemos
CG-2.1	Monforte de Lemos (N-120) - Alto do Faro	Chantada (N-540a) - Alto do Faro	29+450	43+050	13,60	30,13	Vía para automóviles	Chantada	-	-	-	Chantada
CG-2.2	Nadela (A-6) - Monforte de Lemos (VG-2.1)	Nadela (A-6) - Monforte de Lemos (VG-2.1)	0+000	54+690	54,69	54,69	Vía para automóviles	Lugo/O Corgo	O Páramo/Sarria	O Inicio/Bóveda	Monforte de Lemos	Lugo/Sarria/Terra de Lemos
CG-2.3	San Cibrao (LU-862) - Celeiro (LU-862)	San Cibrao (LU-862) - Celeiro (LU-862)	0+000	7+870	7,87	7,87	Vía para automóviles	Xove	-	-	-	A Mariña Occidental
VG-2.1	Monforte de Lemos (LU-617) - Monforte de Lemos (CG-2.1)	Monforte de Lemos (LU-617) - Monforte de Lemos (CG-2.1)	0+000	2+710	2,71	2,71	Vía para automóviles	Monforte de Lemos	-	-	-	Terra de Lemos
LU-021	A Campiña (N-640) - Tolda de Castela (N-VI)	A Campiña (N-640) - Tolda de Castela (N-VI)	0+000	2+400	2,40	2,40	Autovía	Lugo	-	-	-	Lugo
LU-533	Chantada (N-540a) - Escairón (CG-2.1)	Chantada (N-540) - Escairón (CG-2.1)	1+330	12+060	10,73	12,06	Estrada convencional	Chantada	O Saviñao	-	-	Chantada/Terra de Lemos
LU-539	Viveiro (LU-862) - Viveiro (LU-540)	Viveiro (LU-862) - Viveiro (LU-540)	0+000	0+960	0,96	0,96	Estrada convencional	Viveiro	-	-	-	A Mariña Occidental
LU-540	Viveiro (LU-862) - Cabreiros (LU-861)	Viveiro (LU-539) - Cabreiros (LU-861)	0+600	39+520	38,92	39,52	Estrada convencional	Viveiro	Ourol	Muras	Xermade	A Mariña Occidental/Terra Chá
LU-862	Ferrol - Lim. Prov. - San Cibrao	L.P. A Coruña - Celeiro (CG-2.3)	69+510	90+080	20,57	30,06	Estrada convencional	O Vicedo	Viveiro	-	-	A Mariña Occidental
LU-862	Ferrol - Lim. Prov. - San Cibrao	Xove (CG-2.3) - San Cibrao	98+220	99+570	1,35	30,06	Estrada convencional	Xove	Cervo	-	-	A Mariña Occidental
					TOTAL	186,50						

### Rede complementaria

CLAVE	DENOMINACIÓN	TREITO	PQI	PQF	L TREITO (KM)	L TOTAL (KM)	CLASE DE ESTRADA	CONCELLO 1	CONCELLO 2	CONCELLO 3	CONCELLO 4	COMARCA
LU-111	Rábade (A-6) - O Santo (LU-120)	Rábade (A-6) - O Santo (LU-120)	0+000	18+420	18,42	18,42	Estrada convencional	Rábade	Begonte	Cospeito	Vilalba	Lugo/Terra Chá
LU-113	Rozas (N-640) - Abadín (A-8)	Rozas (N-640) - Abadín (A-8)	0+000	30+620	30,62	30,62	Estrada convencional	Castro de Rei	Cospeito	Abadín	-	Terra Chá
LU-120	Vilalba (N-634) - Paraxes (N-640)	Vilalba (N-634) - Paraxes (N-640)	0+000	30+390	30,39	30,39	Estrada convencional	Vilalba/Cospeito	Abadín	Castro de Rei	A Pastoriza	Terra Chá
LU-121	O Santo (LU-120) - Moncelos (LU-113)	O Santo (LU-120) - Moncelos (LU-113)	0+000	3+700	3,70	3,70	Estrada convencional	Vilalba	Cospeito	Abadín	-	Terra Chá
LU-122	Paraxes (LU-120) - Lourenzá (N-634a)	Paraxes (LU-120) - Lourenzá (N-634a)	0+000	32+900	32,90	32,90	Estrada convencional	A Pastoriza	Riotorto	Mondoñedo	Vilanova de Lourenzá	Terra Chá/Meira/A Mariña Central
LU-160	Mondoñedo (Avda. Eladio Lorenzo) - Ferreira de Valadouro (LU-152)	Mondoñedo (N-634) - Ferreira de Valadouro (LU-152)	0+710	19+380	18,67	19,38	Estrada convencional	Mondoñedo	Alfoz	O Valadouro	-	A Mariña Central
LU-162	Ferreira de Valadouro (LU-160) - Cangas de Foz (N-642)	Ferreira de Valadouro (LU-160) - Cangas de Foz (N-642)	0+000	12+400	12,40	12,40	Estrada convencional	O Valadouro	Foz	-	-	A Mariña Central
LU-170	Parga (N-VI) - Cabreiros (LU-861)	Parga (N-VI) - Cabreiros (LU-861)	0+000	29+690	29,69	29,69	Estrada convencional	Guitiriz	Xermade	-	-	Terra Chá
LU-212	Taboada (Avda. de Lugo) - Monterroso (N-640)	Taboada (Avda. de Lugo) - Monterroso (N-640)	0+000	10+790	10,79	10,79	Estrada convencional	Taboada	Monterroso	-	-	Chantada/A Ulloa
LU-221	Monterroso - Palas de Rei (N-547)	Monterroso - Palas de Rei (N-547)	0+660	10+390	9,73	9,73	Estrada convencional	Monterroso	Palas de Rei	-	-	A Ulloa
LU-231	Friol (LU-232) - A Baiuca (Deput)	Friol (LU-232) - A Barreira (A-54)	0+000	19+210	19,21	19,41	Estrada convencional	Friol	Palas de Rei	-	-	A Ulloa
LU-232	Lugo (N-540a) - Friol (LU-934)	Lugo (N-540) - Friol (LU-934)	0+680	19+510	18,83	19,51	Estrada convencional	Lugo	Friol	-	-	Lugo
LU-530	Lugo - A Fonsagrada (LU-701)	O Carqueixo (LU-021) - A Fonsagrada (LU-701)	2+750	57+910	55,16	57,06	Estrada convencional	Lugo	Castroverde	Baleira	A Fonsagrada	Lugo/A Fonsagrada
LU-536	Sarria (LU-546) - Sarria (LU-636) (variante de poboación)	Sarria (LU-546) - Sarria (LU-636) (variante de poboación)	0+000	3+740	3,74	3,74	Estrada convencional	Sarria	-	-	-	Sarria
LU-541	Rábade (A-6) - Vilalba (N-634)	Rábade (A-6) - Vilalba (N-634)	0+000	17+250	17,25	17,25	Estrada convencional	Rábade	Begonte	Cospeito	Vilalba	Lugo/Terra Chá
LU-545	Monforte de Lemos (N-120) - Porto Seco de Monforte de Lemos	Monforte de Lemos (N-120) - Porto Seco de Monforte de Lemos	1+000	3+310	2,31	2,31	Estrada convencional	Monforte de Lemos	-	-	-	Terra de Lemos
LU-615	Escairón (LU-617) - Enlace Escairón Este (CG-2.1)	Escairón (LU-617) - Enlace Escairón Este (CG-2.1)	0+000	1+320	1,32	1,32	Estrada convencional	O Saviñao	-	-	-	Terra de Lemos
LU-616	Escairón Oeste (LU-617) - Escairón (CG-2.1)	Escairón Oeste (LU-617) - Escairón (CG-2.1)	0+000	1+160	1,16	1,16	Estrada convencional	O Saviñao	-	-	-	Terra de Lemos
LU-633	Pedrafita (N-VI) - Alto do Hospital (N-540)	Sarria (CG-2.2) - Alto do Hospital (N-540)	50+170	84+080	33,91	82,99	Estrada convencional	Sarria	Paradela	Portomarín	-	Sarria/Lugo
LU-636	Sarria (LU-546) - Becerreá (N-VI)	San Xulián da Veiga - Becerreá (N-VI)	4+230	31+470	27,24	30,64	Estrada convencional	Sarria	Láncara	Baralla	Becerreá	Sarria/Os Ancares

CLAVE	DENOMINACIÓN	TREITO	PQI	PQF	L TREITO (KM)	L TOTAL (KM)	CLASE DE ESTRADA	CONCELLO 1	CONCELLO 2	CONCELLO 3	CONCELLO 4	COMARCA
LU-652	Bóveda (LU-546) - Barrio da Estación de Pobra de Brollón (LU-933)	Bóveda (CG-2.2) - Cereixa (N-120)	0+910	10+840	9,93	12,32	Estrada convencional	Bóveda	A Pobra de Brollón	Monforte de Lemos	-	Terra de Lemos
LU-701	A Fonsagrada (LU-530) - Lím. Prov. de Asturias	A Fonsagrada (LU-530) - Lím. Prov. de Asturias	0+000	12+170	12,17	12,17	Estrada convencional	A Fonsagrada	-	-	-	A Fonsagrada
LU-710	Baralla (N-VI) - O Cádavo (LU-530)	Neira de Rei (A-6) - O Cádavo (LU-530)	4+380	16+130	11,75	16,13	Estrada convencional	Baralla	Baleira	-	-	Os Ancares/A Fonsagrada
LU-750	Meira (N-640) - O Cádavo (LU-530)	Meira (N-640) - O Cádavo (LU-530)	0+000	23+720	23,72	23,72	Estrada convencional	Meira	Pol	Baleira	-	Meira/Os Ancares
LU-861	Vilalba (N-634) - Lím. Prov. - Igrexafeita (AG-64)	Vilalba (N-634) - Marrube (AG-64)	0+000	2+650	2,65	20,09	Estrada convencional	Vilalba	-	-	-	Terra Chá
LU-903	Monforte de Lemos (N-120) - Lím. Prov. - Castro Caldelas (OU-536)	Monforte de Lemos (N-120) - L.P. Ourense	0+000	17+870	17,87	17,87	Estrada convencional	Carballedo	Monforte de Lemos	Sober	-	Terra de Lemos
LU-933	Monforte de Lemos (LU-664) - Lím. Prov. - A Rúa	Monforte de Lemos (LU-662) - As Fontes	1+900	4+240	2,34	52,26	Estrada convencional	Monforte de Lemos	-	-	-	Terra de Lemos
LU-933	Monforte de Lemos (LU-664) - Lím. Prov. - A Rúa	Quiroga (N-120) - Quiroga (N-120)	31+330	31+740	0,41	52,26	Estrada convencional	Quiroga	-	-	-	Quiroga
LU-934	Friol (LU-232) - Lím. Prov. - As Corredoiras (AC-840)	Friol (LU-232) - L.P. A Coruña	0+000	12+590	12,59	12,59	Estrada convencional	Friol	-	-	-	Lugo
					TOTAL	470,87						

### Rede local

CLAVE	DENOMINACIÓN	TREITO	PQi	PQf	L TREITO (km)	L TOTAL (km)	CLASE DE ESTRADA	CONCELLO 1	CONCELLO 2	CONCELLO 3	CONCELLO 4	COMARCA
LU-102	LU-862 - Pirixil - LU-862	LU-862 - Pirixil - LU-862	0+000	1+870	1,87	1,87	Estrada convencional	Viveiro	-	-	-	A Mariña Occidental
LU-106	Bascuas (LU-530) - A Ferreira (LU-530)	Bascuas (LU-530) - A Ferreira (LU-530)	0+000	4+630	4,63	4,63	Estrada convencional	Lugo	Castroverde	-	-	Lugo
LU-107	Rábade (N-VI) - Rábade (A-6)	Rábade (N-VI) - Rábade (A-6)	0+000	1+500	1,50	1,50	Estrada convencional	Rábade	-	-	-	Lugo
LU-109	LU-546 - Ribas Altas - LU-546	LU-546 - Ribas Altas - LU-546	0+000	3+480	3,48	3,48	Estrada convencional	Monforte de Lemos	-	-	-	Terra de Lemos
LU-110	Rábade (LU-107) - Estación de Rábade	Rábade (LU-107) - Estación de Rábade	0+000	0+390	0,39	0,39	Estrada convencional	Rábade	-	-	-	Lugo
LU-114	Lugo (Avda. da Coruña) - Ronda Norte (acceso N-640)	Lugo (Avda. da Coruña) - Lugo (Rúa Fisterra)	0+000	0+770	0,77	1,24	Estrada convencional	Lugo	-	-	-	Lugo
LU-114	Lugo (Avda. da Coruña) - Ronda Norte (acceso N-640)	Lugo (Rúa Fisterra) - Ronda Norte (acceso N-640)	0+930	1+400	0,47	1,24	Estrada convencional	Lugo	-	-	-	Lugo
LU-115	Outeiro de Rei (N-VI) - Castro (LU-113)	Outeiro de Rei (N-VI) - Castro (LU-113)	0+000	11+090	11,09	11,09	Estrada convencional	Castro de Rei	-	-	-	Lugo/Terra Chá
LU-123	Mondoñedo - Mondoñedo	Mondoñedo - Mondoñedo	0+000	0+250	0,25	0,25	Estrada convencional	Mondoñedo	-	-	-	A Mariña Central

CLAVE	DENOMINACIÓN	TREITO	PQi	PQf	L TREITO (km)	L TOTAL (km)	CLASE DE ESTRADA	CONCELLO 1	CONCELLO 2	CONCELLO 3	CONCELLO 4	COMARCA
LU-124	Mondoñedo (Avda. Eladio Lorenzo) - Vilameá (N-640)	Mondoñedo (Avda. Eladio Lorenzo) - Vilameá (N-640)	0+000	29+620	29,62	29,62	Estrada convencional	Mondoñedo	Riotorto	A Pontenova	-	A Mariña Central/Meira
LU-125	Bretoña (LU-122) - Lindín (LU-124)	Bretoña (LU-122) - Lindín (LU-124)	0+000	11+020	11,02	11,02	Estrada convencional	A Pastoriza	Mondoñedo	-	-	Terra Chá
LU-127	Rábade (N-VI) - Rábade (LU-107)	Rábade (N-VI) - Rábade (LU-107)	0+000	0+860	0,86	0,86	Estrada convencional	Rábade	-	-	-	Lugo
LU-130	Ronda de Mondoñedo	Ronda de Mondoñedo	0+000	1+050	1,05	1,05	Estrada convencional	Mondoñedo	-	-	-	A Mariña Central
LU-132	Lourenzá (LU-122) - Vilafermando (N-640)	Lourenzá (LU-122) - Vilafermando (N-640)	0+000	21+660	21,66	21,66	Estrada convencional	Vilanova de Lourenzá	Barreiros	Trabada	-	A Mariña Oriental
LU-133	Vilamar (N-634) - Reme (N-642)	Vilamar (N-634) - Reme (N-642)	0+000	21+240	21,24	21,24	Estrada convencional	Barreiros	Ribadeo	-	-	A Mariña Oriental
LU-140	Ribadeo (N-642) - Porto de Ribadeo	Ribadeo (N-642) - Porto de Ribadeo	0+000	0+650	0,65	0,65	Estrada convencional	Ribadeo	-	-	-	A Mariña Oriental
LU-141	Rinlo (N-634) - Porto de Rinlo	Rinlo (N-634) - Porto de Rinlo	0+000	1+170	1,17	1,17	Estrada convencional	Ribadeo	-	-	-	A Mariña Oriental
LU-150	Pozomouro (N-634) - Espiñeira (N-642a)	Pozomouro (N-634) - Espiñeira (N-642a)	0+000	0+810	0,81	0,81	Estrada convencional	Barreiros	-	-	-	A Mariña Oriental
LU-151	Fazouro (N-642) - San Acisclo (LU-152)	Fazouro (N-642) - San Acisclo (LU-152)	0+000	10+140	10,14	10,14	Estrada convencional	Foz	-	-	-	A Mariña Oriental
LU-152	Foz (N-642) - Ferreira de Valadouro (LU-160)	Foz (N-642) - Ferreira de Valadouro (LU-160)	0+000	14+190	14,19	14,19	Estrada convencional	Foz	Alfoz	O Valadouro	-	A Mariña Oriental
LU-153	Lourenzá (Rúa Travesía da Mariña) - Masma (LU-160)	Lourenzá (Rúa Travesía da Mariña) - Masma (LU-160)	0+000	4+330	4,33	4,33	Estrada convencional	Vilanova de Lourenzá	Mondoñedo	-	-	A Mariña Oriental
LU-160	Mondoñedo (Avda. Eladio Lorenzo) - Ferreira de Valadouro (LU-152)	Mondoñedo (Avda. Eladio Lorenzo) - Mondoñedo (N-634)	0+000	0+710	0,71	19,38	Estrada convencional	Mondoñedo	-	-	-	A Mariña Central
LU-161	Landrove (LU-540) - Ferreira de Valadouro (LU-160)	Landrove (LU-540) - Ferreira do Valadouro (Avda. Deputación)	0+000	23+020	23,02	23,63	Estrada convencional	Viveiro	Ouro	O Valadouro	-	A Mariña Occidental/A Mariña Central
LU-161	Landrove (LU-540) - Ferreira de Valadouro (LU-160)	Ferreira do Valadouro (Avda. Rosalía) - Ferreira de Valadouro (LU-160)	23+570	24+180	0,61	23,63	Estrada convencional	O Valadouro	-	-	-	A Mariña Central
LU-163	Ferreira de Valadouro (LU-161) - Budián (LU-162)	Ferreira de Valadouro (LU-161) - Budián (LU-162)	0+000	1+830	1,83	1,83	Estrada convencional	O Valadouro	-	-	-	A Mariña Central
LU-171	Gontán (N-634) - Feira de Gontán	Gontán (N - 634) - Feira de Gontán	0+000	0+570	0,57	0,57	Estrada convencional	Abadín	-	-	-	Terra Chá
LU-172	LU-540 - Volta - LU-540	LU-540 - Volta - LU-540	0+000	2+180	2,18	2,18	Estrada convencional	Muras	-	-	-	Terra Chá
LU-202	Limiñón (LU-213) - Penasillás	Limiñón (LU-213) - Penasillás	0+000	2+390	2,39	2,39	Estrada convencional	Chantada	-	-	-	Chantada
LU-211	Limiñón (LU-213) - Alto de San Roque (N-540)	Limiñón (LU-213) - Alto de San Roque (N-540)	0+000	7+280	7,28	7,28	Estrada convencional	Chantada	Taboada	-	-	Chantada
LU-213	Chantada - Alto do Faro (CG-2.1)	Chantada - Alto do Faro (CG-2.1)	0+000	14+270	14,27	14,27	Estrada convencional	Chantada	-	-	-	Chantada
LU-231	Friol (LU-232) - A Baiuca (Deput)	A Barreira (A-54) - A Baiuca (Deput)	19+210	19+410	0,20	19,41	Estrada convencional	Palas de Rei	-	-	-	A Ulloa
LU-232	Lugo (N-540a) - Friol (LU-934)	Lugo (N-540a) - Lugo (N-540)	0+000	0+680	0,68	19,51	Estrada convencional	Lugo	-	-	-	Lugo

CLAVE	DENOMINACIÓN	TREITO	PQi	PQf	L TREITO (km)	L TOTAL (km)	CLASE DE ESTRADA	CONCELLO 1	CONCELLO 2	CONCELLO 3	CONCELLO 4	COMARCA
LU-234	Ramil (N-VI) - Cotá (LU-232)	Ramil (N-VI) - Cotá (LU-232)	0+000	12+660	12,66	12,66	Estrada convencional	Lugo	Friol	-	-	Lugo
LU-242	Parga (N-VI) - Estación de Parga	Parga (N-VI) - Estación de Parga	0+000	2+120	2,12	2,12	Estrada convencional	Guitiriz	-	-	-	Terra Chá
LU-530	Lugo - A Fonsagrada (LU-701)	Lugo - O Carqueixo (LU-021)	0+850	2+750	1,90	57,06	Estrada convencional	Lugo	-	-	-	Lugo
LU-533	Chantada (N-540a) - Escairón (CG-2.1)	Chantada (N-540a) - Chantada (N-540)	0+000	1+330	1,33	12,06	Estrada convencional	Chantada	-	-	-	Chantada
LU-540	Viveiro (LU-862) - Cabreiros (LU-861)	Viveiro (LU-862) - Viveiro (LU-539)	0+000	0+600	0,60	39,52	Estrada convencional	Viveiro	-	-	-	A Mariña Occidental
LU-546	Nadela (N-VI) - Monforte (LU-664)	Nadela (N-VI) - Monforte (LU-664)	0+000	55+400	55,40	55,40	Estrada convencional	Lugo/O Corgo	Láncara/O Páramo	Sarria/O Incio	Bóveda/Monforte de Lemos	Lugo/Sarria/Terra de Lemos
LU-602	San Clodio (LU-933) - San Clodio	San Clodio (LU-933) - San Clodio	0+000	0+280	0,28	0,28	Estrada convencional	Ribas de Sil	-	-	-	Quiroga
LU-603	Vilamelle (N-120a) - Vilamelle	Vilamelle (N-120a) - Vilamelle	0+000	1+570	1,57	1,57	Estrada convencional	Pantón	-	-	-	Terra de Lemos
LU-604	Sequeiros (LU-933) - Estación de Sequeiros	Sequeiros (LU-933) - Estación de Sequeiros	0+000	1+100	1,10	1,10	Estrada convencional	Quiroga	-	-	-	Quiroga
LU-610	Río Ferreira (LU-612) - Portomarín (LU-633)	Río Ferreira (LU-612) - Portomarín (LU-633)	0+000	3+020	3,02	3,02	Estrada convencional	Portomarín	-	-	-	Lugo
LU-611	Rubián (LU-546) - Taboada (N-540)	Rubián (LU-546) - Taboada (N-540)	0+000	36+190	36,19	36,19	Estrada convencional	Bóveda	O Saviñao	Taboada	-	Terra de Lemos/Chantada
LU-612	Lugo (Antiga N-540) - Portomarín	Lugo (Antiga N-540) - Portomarín	0+000	23+590	23,59	23,59	Estrada convencional	Lugo	Guntín	Portomarín	-	Lugo
LU-613	Portomarín (LU-633) - Cendoi	Portomarín (LU-633) - Cendoi	0+000	6+300	6,30	6,30	Estrada convencional	Portomarín	O Páramo	-	-	Lug/Sarria
LU-617	Monforte (LU-664) - Belesar (LU-533)	Monforte (LU-664) - O Toural (LU-533)	0+000	21+460	21,46	24,95	Estrada convencional	Monforte de Lemos	Pantón	O Saviñao	-	Terra de Lemos
LU-617	Monforte (LU-664) - Belesar (LU-533)	O Toural (LU-533) - Belesar (LU-533)	22+510	26+000	3,49	24,95	Estrada convencional	O Saviñao	Chantada	-	-	Terra de Lemos/Chantada
LU-620	Reboleira (LU-636) - Aeródromo de Sarria	Reboleira (LU-636) - Aeródromo de Sarria	0+000	1+230	1,23	1,23	Estrada convencional	Láncara	-	-	-	Sarria
LU-621	A Pobra de San Xiao - Baralla (N-VI)	A Pobra de San Xiao - Baralla (N-VI)	0+000	21+660	21,66	21,66	Estrada convencional	Láncara	Baralla	-	-	Sarria/Os Ancares
LU-622	Corvelle (LU-636) - Láncara (LU-621)	Corvelle (LU-636) - Láncara (LU-621)	0+000	8+010	8,01	8,01	Estrada convencional	Sarria	Láncara	-	-	Sarria
LU-623	Quiroga (LU-933) - Rebide	Quiroga (LU-933) - Rebide	0+000	4+490	4,49	4,49	Estrada convencional	Quiroga	-	-	-	Quiroga
LU-624	Becerreá (LU-636) - Becerreá (N-VI)	Becerreá (LU-636) - Becerreá (N-VI)	0+000	0+600	0,60	0,60	Estrada convencional	Becerreá	-	-	-	Os Ancares
LU-631	LU-636 - Guilfrei	Enxibroi (LU-636) - Guilfrei	0+000	3+880	3,88	3,88	Estrada convencional	Becerreá	-	-	-	Os Ancares
LU-632	Becerreá - Vilar de Ousón	Becerreá - Vilar de Ousón	0+000	3+600	3,60	3,60	Estrada convencional	Becerreá	-	-	-	Os Ancares
LU-633	Pedrafita (N-VI) - Alto do Hospital (N-540)	Pedrafita (N-VI) - Sarria	0+000	47+770	47,77	82,99	Estrada convencional	Triacastela	Samos	Sarria	-	Sarria

CLAVE	DENOMINACIÓN	TREITO	PQi	PQf	L TREITO (km)	L TOTAL (km)	CLASE DE ESTRADA	CONCELLO 1	CONCELLO 2	CONCELLO 3	CONCELLO 4	COMARCA
LU-633	Pedrafita (N-VI) - Alto do Hospital (N-540)	Sarria - Sarria (CG-2.2)	48+860	50+170	1,31	82,99	Estrada convencional	Sarria	-	-	-	Sarria
LU-635	Vilar de Sarria (LU-636) - Sarria (LU-633)	Vilar de Sarria (LU-636) - Sarria (LU-633)	0+000	1+050	1,05	1,05	Estrada convencional	Sarria	-	-	-	Sarria
LU-636	Sarria (LU-546) - Becerreá (N-VI)	Sarria (LU-546) - San Xulián da Veiga	0+830	4+230	3,40	30,64	Estrada convencional	Sarria	-	-	-	Sarria
LU-637	LU-633 - Viduedo - LU-633	LU-633 - Viduedo - LU-633	0+000	6+770	6,77	6,77	Estrada convencional	Triacastela	-	-	-	Sarria
LU-641	Castrocán (LU-633) - Sirgueiros (LU-642)	Castrocán (LU-633) - Sirgueiros (LU-642)	0+000	12+750	12,75	12,75	Estrada convencional	Samos	O Incio	-	-	Sarria
LU-642	Oural (LU-546) - Ferrería de Incio	Oural (LU-546) - Ferrería de Incio	0+000	23+320	23,32	23,32	Estrada convencional	Sarria	O Incio	-	-	Sarria
LU-643	Bóveda (LU-546) - Laiosa (LU-644)	Bóveda (LU-546) - Laiosa (LU-644)	0+000	4+860	4,86	4,86	Estrada convencional	Bóveda	O Incio	-	-	Terra de Lemos/Sarria
LU-644	Rubián (LU-546) - Cruz do Incio (LU-642)	Rubián (LU-546) - Cruz do Incio (LU-642)	0+000	11+200	11,20	11,20	Estrada convencional	Bóveda	O Incio	-	-	Terra de Lemos/Sarria
LU-651	Quiroga (LU-933) - Seoane do Courel	Quiroga (LU-933) - Seoane do Courel	0+000	33+670	33,67	33,67	Estrada convencional	Quiroga	Folgozo do Courel	-	-	Quiroga
LU-652	Bóveda (LU-546) - Barrio da Estación de Pobra de Brollón (LU-933)	Bóveda (LU-546) - Bóveda (CG-2.2)	0+000	0+910	0,91	12,32	Estrada convencional	Bóveda	-	-	-	Terra de Lemos
LU-652	Bóveda (LU-546) - Barrio da Estación de Pobra de Brollón (LU-933)	Cereixa (N-120) - Barrio da Estación de Pobra de Brollón (LU-933)	10+840	12+320	1,48	12,32	Estrada convencional	A Pobra do Brollón	-	-	-	Terra de Lemos
LU-653	Estación FFCC de Pobra do Brollón (LU-933) - Hospital do Incio (LU-642)	Estación FFCC de Pobra do Brollón (LU-933) - Hospital do Incio (LU-642)	0+000	18+590	18,59	18,59	Estrada convencional	A Pobra do Brollón	O Incio	-	-	Terra de Lemos/Sarria
LU-661	Monforte de Lemos - Monforte de Lemos (LU-903)	Monforte de Lemos - Monforte de Lemos (LU-903)	0+000	1+440	1,44	1,44	Estrada convencional	Monforte de Lemos	-	-	-	Terra de Lemos
LU-662	Monforte de Lemos (LU-546) - Monforte de Lemos (LU-933)	Monforte de Lemos (LU-546) - Monforte de Lemos (LU-933)	0+000	1+200	1,20	1,20	Estrada convencional	Monforte de Lemos	-	-	-	Terra de Lemos
LU-664	Monforte de Lemos (LU-546) - Monforte de Lemos (N-120a)	Monforte de Lemos (LU-546) - Monforte de Lemos (N-120a)	0+000	2+670	2,67	2,67	Estrada convencional	Monforte de Lemos	-	-	-	Terra de Lemos
LU-680	Cereixal - Cereixal	Cereixal - Cereixal	0+000	1+020	1,02	1,02	Estrada convencional	Becerreá	-	-	-	Os Ancares
LU-702	Ouviaño - Lím. Prov. de Asturias	Ouviaño - Lím. Prov. de Asturias	0+000	4+020	4,02	4,02	Estrada convencional	Negueira de Muñiz	-	-	-	A Fonsagrada
LU-703	Barbeitos (LU-701) - Lím. Prov. de Asturias	Barbeitos (LU-701) - Lím. Prov. de Asturias	0+000	8+660	8,66	8,66	Estrada convencional	A Fonsagrada	-	-	-	A Fonsagrada
LU-704	A Pontenova (N-640) - Lím. Prov. de Asturias	A Pontenova (N-640) - Lím. Prov. de Asturias	0+000	6+840	6,84	6,84	Estrada convencional	A Pontenova	A Fonsagrada	-	-	A Mariña Central
LU-710	Baralla (N-VI) - O Cádavo (LU-530)	Baralla (N-VI) - Neira de Rei (A-6)	0+000	4+380	4,38	16,13	Estrada convencional	Baralla	-	-	-	Os Ancares
LU-721	A Fonsagrada (LU-530) - Vilabol de Suarna	A Fonsagrada (LU-530) - Vilabol de Suarna	0+000	12+220	12,22	12,22	Estrada convencional	A Fonsagrada	-	-	-	A Fonsagrada
LU-722	Becerreá (N-VI) - Ponte do río Rao	Becerreá (N-VI) - Ouselle (A-6)	0+000	2+380	2,38	32,49	Estrada convencional	Becerreá	-	-	-	Os Ancares



CLAVE	DENOMINACIÓN	TREITO	PQi	PQf	L TREITO (km)	L TOTAL (km)	CLASE DE ESTRADA	CONCELLO 1	CONCELLO 2	CONCELLO 3	CONCELLO 4	COMARCA
LU-722	Becerreá (N-VI) - Ponte do río Rao	Ouselle (A-6) - Ponte do Río Rao	2+460	32+570	30,11	32,49	Estrada convencional	Becerreá	Cervantes	Navia de Suarna	-	Os Ancares
LU-723	Pontes de Gatin (LU-722) - Lím. Prov. de León	Pontes de Gatin (LU-722) - Lím. Prov. de León	0+000	27+830	27,83	27,83	Estrada convencional	Becerreá	Cervantes	-	-	Os Ancares
LU-730	Ronda da Fonsagrada	Ronda da Fonsagrada	0+000	0+550	0,55	0,55	Estrada convencional	A Fonsagrada	-	-	-	A Fonsagrada
LU-740	A Fonsagrada (LU-530) - Vilardíaz (Deput.)	A Fonsagrada (LU-530) - Vilardíaz (Deput.)	0+000	17+590	17,59	17,59	Estrada convencional	A Fonsagrada	-	-	-	A Fonsagrada
LU-741	A Pontenova (LU-704) - Aldeguer (Deput.)	A Pontenova (LU-704) - Aldeguer (Deput.)	0+000	5+130	5,13	5,13	Estrada convencional	A Pontenova	-	-	-	A Mariña Oriental
LU-751	Meira - O Chao do Pousadoiro	Meira - Chao do Pousadoiro (LU-P-4606)	0+000	12+260	12,26	12,26	Estrada convencional	Meira	Ribeira de Piquín	-	-	Meira
LU-752	Alto do Pousadoiro (LU-751) - O Chao do Pousadoiro (LU-751)	Alto do Pousadoiro (LU-751) - O Chao do Pousadoiro (LU-751)	0+000	5+560	5,56	5,56	Estrada convencional	Ribeira de Piquín	-	-	-	Meira
LU-760	Mondriz (N-640) - Rioxoán (LU-750)	Mondriz (N-640) - Rioxoán (LU-750)	0+000	15+100	15,10	15,10	Estrada convencional	Castro de Rei	Pol	-	-	Terra Chá/Meira
LU-861	Vilalba (N-634) - Lím. Prov. - Igrexafeita (AG-64)	Marrube (AG-64) - L.P. A Coruña	2+840	20+280	17,44	20,09	Estrada convencional	Vilalba	Xermade	-	-	Terra Chá
LU-862	Ferrol - Lím. Prov. - San Cibrao	Celeiro (CG-2.3) - Xove (CG-2.3)	90+080	98+220	8,14	30,06	Estrada convencional	Viveiro	Xove	-	-	A Mariña Occidental
LU-901	Cea (OU-504) - Lím. Prov. - A Barrela (N-540)	Lím. Prov. - A Barrela (N-540)	9+520	17+410	7,89	7,89	Estrada convencional	Carballedo	-	-	-	Chantada
LU-933	Monforte de Lemos (LU-664) - Lím. Prov. - A Rúa	Monforte de Lemos (LU-664) - Monforte de Lemos (N-120)	0+000	1+080	1,08	52,26	Estrada convencional	Monforte de Lemos	-	-	-	Terra de Lemos
LU-933	Monforte de Lemos (LU-664) - Lím. Prov. - A Rúa	As Fontes - Quiroga (N-120)	4+240	31+330	27,09	52,26	Estrada convencional	Monforte de Lemos	A Pobra do Brollón	Quiroga	-	Terra de Lemos/Quiroga
LU-933	Monforte de Lemos (LU-664) - Lím. Prov. - A Rúa	Quiroga (N-120) - Bendollo (N-120)	31+740	40+270	8,53	52,26	Estrada convencional	Quiroga	-	-	-	Quiroga
LU-933	Monforte de Lemos (LU-664) - Lím. Prov. - A Rúa	Bendilló (N-120) - Lím. Prov.	41+850	54+660	12,81	52,26	Estrada convencional	Quiroga	-	-	-	Quiroga
					TOTAL	818,43						

## Provincia de Ourense

### Rede estruturante

CLAVE	DENOMINACIÓN	TREITO	PQi	PQf	L TREITO (km)	L TOTAL (km)	CLASE DE ESTRADA	CONCELLO 1	CONCELLO 2	CONCELLO 3	CONCELLO 4	COMARCA
AG-31	Saída 217 (A-52) - Celanova (OU-540)	Saída 217 (A-52) - Celanova (OU-540)	0+000	18+090	18,09	18,09	Autovía	San Cibrao das Viñas	A Merca	Verea	-	Ourense/Terra de Celanova
AG-53	Alto de Santo Domingo (AP-53) - Barbantes (A-52)	L.P. Pontevedra - Barbantes (A-52)	62+550	87+240	24,69	30,89	Autovía	Piñor/San Cristovo de Cea	Maside/Punxín	Amoeiro/Ourense	Toén	O Carballiño/Ourense
AG-54	AG-53 - O Carballiño (N-541)	AG-53 - O Carballiño (N-541)	0+000	5+190	5,19	5,19	Autovía	Maside	-	-	-	O Carballiño
VG-3.1	Saída 217 (A-52) - Noalla (OU-525)	Saída 217 (A-52) - Noalla (OU-525)	0+000	4+490	4,49	4,49	Vía para automóviles	San Cibrao das Viñas	Taboadela	-	-	Ourense
OU-105	Ourense (A Ponte Sevilla) - A Ponte Noalla (OU-538)	Seixalbo (OU-510) - A Ponte Noalla (OU-538)	2+580	5+170	2,59	5,17	Estrada convencional	Ourense	San Cibrao das Viñas	-	-	Ourense
OU-137	OU-536 - Ceboliño - OU-536	OU-536 - Ceboliño - OU-536	0+000	0+950	0,95	0,95	Estrada convencional	Ourense	-	-	-	Ourense
OU-504	Ribadavia (N-120) - Cea (OU-901)	Ribadavia (N-120) - Cea (OU-901)	1+460	28+080	26,62	26,62	Estrada convencional	Ribadavia/Carballada de Avia/Beade	Leiro/Cenlle/O Carballiño	San Amaro/Maside	San Cristovo de Cea	O Ribeiro/O Carballiño
OU-510	Ceboliño (OU-137) - Bemposta (OU-105)	Ceboliño (OU-137) - Bemposta (OU-105)	0+000	5+190	5,19	5,19	Estrada convencional	Ourense	-	-	-	Ourense
OU-525	Saída 210 (A-52) - Saída 224 (A-52)	Saída 210 (A-52) - Saída 224 (A-52)	219+100	233+080	13,98	13,98	Estrada convencional	San Cibrao das Viñas	Taboadela	Allariz	-	Ourense
OU-533	A Gudiña (N-525) - A Rúa (N-120)	A Gudiña (N-525) - A Rúa (N-120)	0+000	50+100	50,10	50,10	Estrada convencional	A Gudiña	Viana do Bolo	O Bolo/Larouco	Petín	Viana/Valdeorras
OU-537	A Medorra (OU-101) - A Derrasa (OU-536)	A Medorra (OU-101) - A Derrasa (OU-536)	0+000	3+960	3,96	3,96	Estrada convencional	San Cibrao das Viñas	Pereiro de Aguiar	-	-	Ourense
OU-538	Noalla (N-525) - Polígono Industrial de San Cibrao das Viñas	Noalla (N-525) - OU-105	0+000	0+240	0,24	1,07	Estrada convencional	San Cibrao das Viñas	-	-	-	Ourense
OU-540	Ourense - Fronteira de Portugal (A Madalena)	Casal do Bispo (AG-31) - Bande	28+360	39+560	11,20	68,96	Estrada convencional	Verea	Bande	-	-	Terra de Celanova/Baixa Limia
OU-540	Ourense - Fronteira de Portugal (A Madalena)	Vilameá - Fronteira de Portugal (A Madalena)	41+240	71+910	30,67	68,96	Estrada convencional	Bande	Lobeira	Muíños	Lobios/Entrimo	Baixa Limia
OU-602	A Rúa (OU-533) - Fontei	A Rúa (OU-533) - A Rúa (OU-933)	0+000	0+520	0,52	1,74	Estrada convencional	A Rúa	-	-	-	Valdeorras
OU-901	Cea (OU-504) - Lím. Prov. - A Barrela (N-540)	Cea (OU-504) - L.P. Lugo	0+000	9+520	9,52	9,52	Estrada convencional	San Cristovo de Cea	Vilamarín	-	-	O Carballiño/Ourense
OU-933	Monforte de Lemos (LU-664) - Lím. Prov. - A Rúa	A Rúa (N-120) - A Rúa (OU-602)	58+920	59+330	0,41	5,64	Estrada convencional	A Rúa	-	-	-	Valdeorras
					TOTAL	208,41						

### Rede complementaria

CLAVE	DENOMINACIÓN	TREITO	PQi	PQf	L TREITO (km)	L TOTAL (km)	CLASE DE ESTRADA	CONCELLO 1	CONCELLO 2	CONCELLO 3	CONCELLO 4	COMARCA
OU-101	Ourense - Maceda (OU-104)	Rairo (OU-510) - Maceda	2+430	23+320	20,89	23,53	Estrada convencional	San Cibrao das Viñas	Paderne de Allariz	Maceda	-	Ourense/Allariz-Maceda
OU-103	Maceda (OU-104) - Os Milagres do Medo(Deput)	Maceda (OU-104) - Os Milagres do Medo(Deput)	0+000	4+870	4,87	4,87	Estrada convencional	Maceda	Baños de Molgas	-	-	Allariz-Maceda
OU-301	Xinzo de Limia - Bande (OU-411)	Xinzo de Limia - Bande (OU-411)	0+730	28+160	27,43	27,43	Estrada convencional	Xinzo de Limia	Porqueira	Bande	-	A Limia/Baixa Limia
OU-531	Xinzo de Limia - Cortegada (OU-801)	Xinzo de Limia - San Paio de Viega (AG-31)	0+360	23+560	23,20	49,35	Estrada convencional	Xinzo de Limia/Sandiás	Vilar de Santos/Rairiz de Veiga	A Bola	Celanova	A Limia/Terra de Celanova
OU-531	Xinzo de Limia - Cortegada (OU-801)	Celanova - Cortegada (OU-801)	26+790	51+350	24,56	49,35	Estrada convencional	Celanova	Ramirás	Gomesende	Cortegada	Terra de Celanova/O Ribeiro
OU-536	Ourense - A Pobra de Trives (OU-636)	Ourense - A Pobra de Trives (OU-636)	1+000	71+220	70,22	70,22	Estrada convencional	Ourense/Pereiro de Aguiar	Esgos/Maceda/Xunqueira de Espadanedo	Montederramo/A Teixeira/Castro Caldelas	A Pobra de Trives/San Xoán de Río	Ourense/Allariz-Maceda/Terra de Caldelas/Terra de Trives
OU-538	Noalla (N-525) - Polígono Industrial de San Cibrao das Viñas	OU-105 - Polígono Industrial de San Cibrao das Viñas	0+240	1+070	0,83	1,07	Estrada convencional	San Cibrao das Viñas	-	-	-	Ourense
OU-540	Ourense - Fronteira de Portugal (A Madalena)	Casal do Bispo (OU-540) - Casal do Bispo (AG-31)	27+970	28+360	0,39	68,96	Estrada convencional	Celanova	Verea	-	-	Terra de Celanova
OU-636	A Pobra de Trives (OU-536) - Freixido (OU-533)	A Pobra de Trives (OU-536) - Freixido (OU-533)	0+000	21+140	21,14	21,14	Estrada convencional	A Pobra de Trives	Quiroga	Larouco	Petín	Terra de Trives/Quiroga/Valdeorras
OU-801	Ribadavia (OU-405) - Lím. Prov. - Pontebarxas (Fronteira de Portugal)	Ribadavia (OU-405) - L.P. Pontevedra	0+000	6+260	6,26	19,80	Estrada convencional	Ribadavia	Melón	-	-	O Ribeiro
OU-801	Ribadavia (OU-405) - Lím. Prov. - Pontebarxas (Fronteira de Portugal)	L.P. Pontevedra - Cortegada	10+460	13+830	3,37	19,80	Estrada convencional	Cortegada	-	-	-	O Ribeiro
OU-801	Ribadavia (OU-405) - Lím. Prov. - Pontebarxas (Fronteira de Portugal)	Cortegada - Pontebarxas (Fronteira Portugal)	15+470	25+640	10,17	19,80	Estrada convencional	Cortegada	Pontedevea	Padrenda	-	O Ribeiro/Terra de Celanova
OU-903	Monforte de Lemos (N-120) - Lím. Prov. - Castro Caldelas (OU-536)	L.P. Lugo - Castro Caldelas (OU-536)	17+870	27+760	9,89	9,89	Estrada convencional	Castro Caldelas	A Teixeira	-	-	Terra de Caldelas
					TOTAL	223,22						

## Rede local

CLAVE	DENOMINACIÓN	TREITO	PQi	PQf	L TREITO (km)	L TOTAL (km)	CLASE DE ESTRADA	CONCELLO 1	CONCELLO 2	CONCELLO 3	CONCELLO 4	COMARCA
OU-100	Ourense (Av. Zamora) - Estación de San Francisco	Ourense (Av. Zamora) - Estación de San Francisco	0+000	0+520	0,52	0,52	Estrada convencional	Ourense	-	-	-	Ourense
OU-101	Ourense - Maceda (OU-104)	Ourense - Rairo (OU-510)	0+000	2+430	2,43	23,53	Estrada convencional	Ourense	-	-	-	Ourense
OU-101	Ourense - Maceda (OU-104)	Maceda - Maceda (OU-104)	23+320	23+530	0,21	23,53	Estrada convencional	Maceda	-	-	-	Allariz-Maceda
OU-102	Paderne (OU-101) - Cantoña	Paderne (OU-101) - Cantoña	0+000	3+140	3,14	3,14	Estrada convencional	Paderne de Allariz	-	-	-	Allariz-Maceda
OU-104	Alto do Couso (OU-536) - Maceda (OU-103)	Alto do Couso (OU-536) - Maceda (OU-103)	0+000	5+980	5,98	5,98	Estrada convencional	Maceda	-	-	-	Allariz-Maceda
OU-105	Ourense (A Ponte Sevilla) - A Ponte Noalla (OU-538)	Ourense (A Ponte Sevilla) - Seixalbo (OU-510)	0+000	2+580	2,58	5,17	Estrada convencional	Ourense	-	-	-	Ourense
OU-111	A Alberguería (OU-113) - Prado	A Alberguería (OU-113) - Prado	0+000	6+970	6,97	6,97	Estrada convencional	Laza	Vilar de Barrio	-	-	Verín/A Limia
OU-112	Laza (OU-113) - Estación de Cerdedelo	Laza (OU-113) - Estación de Cerdedelo	0+000	10+870	10,87	10,87	Estrada convencional	Laza	-	-	-	Verín
OU-113	Verín (N-525) - Vilar de Barrio (Deput)	Verín (N-525) - Vilar de Barrio (Deput)	0+000	38+830	38,83	38,83	Estrada convencional	Verín	Castrelo do Val	Laza	Sarreus/Vilar de Barrio	Verín/A Limia
OU-114	Caldeliñas (OU-113) - Campobeceros	Caldeliñas (OU-113) - Campobeceros	0+000	21+290	21,29	21,29	Estrada convencional	Verín	Castrelo do Val	-	-	Verín
OU-115	Verín (N-525) - Parador Monterrei	Verín (N-525) - Parador Monterrei	0+000	2+010	2,01	2,01	Estrada convencional	Verín	Monterrei	-	-	Verín
OU-120	A Vilavella (N-525) - Estación da Vilavella	A Vilavella (N-525) - Estación da Vilavella	0+000	0+740	0,74	0,74	Estrada convencional	A Mezquita	-	-	-	Viana
OU-121	O Barco de Valdeorras (N-536) - Prada	O Barco de Valdeorras (N-536) - Prada	0+000	26+180	26,18	26,18	Estrada convencional	O Barco de Valdeorras	A Veiga	-	-	Valdeorras
OU-122	Sobradelo (N-536) - Lím. Prov. de León	Sobradelo (N-536) - Lím. Prov. de León	0+000	26+260	26,26	26,26	Estrada convencional	Carballeda de Valdeorras	-	-	-	Valdeorras
OU-123	OU-122 - Casaio	OU-122 - Casaio	0+000	1+190	1,19	1,19	Estrada convencional	Carballeda de Valdeorras	-	-	-	Valdeorras
OU-124	A Vilavella (N-525) - Lím. Prov. de Zamora	A Vilavella (N-525) - L.P. Zamora	0+000	1+100	1,10	8,61	Estrada convencional	A Mezquita	-	-	-	Viana
OU-124	A Vilavella (N-525) - Lím. Prov. de Zamora	L.P. Zamora - Lím. Prov. Zamora	13+500	21+010	7,51	8,61	Estrada convencional	Viana do Bolo	-	-	-	Viana
OU-125	A Canda (N-525) - Lím. Prov. de Zamora	A Canda (N-525) - Lím. Prov. de Zamora	0+000	1+750	1,75	1,75	Estrada convencional	A Mezquita	-	-	-	Viana
OU-129	Alto do Covelo (OU-533) - A Veiga (Deput.)	Alto do Covelo (OU-533) - A Veiga (Deput.)	0+000	11+520	11,52	11,52	Estrada convencional	Viana do Bolo	O Bolo	A Veiga	-	Viana/Valdeorras
OU-131	OU-531 - A Bola - OU-531	OU-531 - Rairigo	0+000	6+420	6,42	6,63	Estrada convencional	A Bola	-	-	-	Terra de Celanova

CLAVE	DENOMINACIÓN	TREITO	PQi	PQf	L TREITO (km)	L TOTAL (km)	CLASE DE ESTRADA	CONCELLO 1	CONCELLO 2	CONCELLO 3	CONCELLO 4	COMARCA
OU-131	OU-531 - A Bola - OU-531	Campo Veiga – A Bola – OU-531	7+670	7+880	0,21	6,63	Estrada convencional	A Bola	Celanova	-	-	Terra de Celanova
OU-134	OU-533 - A Portela - OU-533	OU-533 - A Portela - OU-533	0+000	4+150	4,15	4,15	Estrada convencional	O Bolo	Petín	-	-	Valdeorras
OU-138	OU-536 - Niñodagua - OU-536	OU-536 - Niñodagua - OU-536	0+000	2+150	2,15	2,15	Estrada convencional	Xunqueira de Espadanedo	Maceda	-	-	Allariz-Maceda
OU-143	N-525 - Albarelos - N-525	N-525 - Albarelos - N-525	0+000	2+310	2,31	2,31	Estrada convencional	Monterrei	-	-	-	Verín
OU-150	Valdorregueiro (N-525) - Gustei (N-525)	Valdorregueiro (N-525) - Gustei (N-525)	0+000	5+670	5,67	5,67	Estrada convencional	Ourense	Coles	-	-	Ourense
OU-151	N-525 - Loeda - N-525	N-525 - Loeda - N-525	0+000	1+660	1,66	1,66	Estrada convencional	Piñor	-	-	-	O Carballiño
OU-154	N-525 - O Reino - N-525	N-525 - O Reino - N-525	0+000	2+660	2,66	2,66	Estrada convencional	Piñor	-	-	-	O Carballiño
OU-156	N-525 - A Vilavella - N-525	N-525 - A Vilavella - N-525	0+000	0+920	0,92	0,92	Estrada convencional	A Mezquita	-	-	-	Viana
OU-161	OU-540 - Cabaleiros - OU-540	OU-540 - Cabaleiros - OU-540	0+000	6+590	6,59	6,59	Estrada convencional	Lobeira	Lobios	-	-	Baixa Limia
OU-164	N-541 - Nogueira - N-541	N-541 - Nogueira - N-541	0+000	2+550	2,55	2,55	Estrada convencional	Boborás	-	-	-	O Carballiño
OU-172	O Carballiño (N-541) - O Carballiño (OU-902)	O Carballiño (N-541) - O Carballiño (OU-902)	0+000	0+780	0,78	0,78	Estrada convencional	O Carballiño	-	-	-	O Carballiño
OU-193	OU-801 - Valongo - Lím. Concello	OU-801 - Valongo - Lím. Concello	0+000	4+660	4,66	4,66	Estrada convencional	Cortegada	-	-	-	O Ribeiro
OU-194	OU-801 - OU-193	OU-801 - OU-193	0+000	0+890	0,89	0,89	Estrada convencional	Pontedeva	-	-	-	Terra de Celanova
OU-195	OU-194 - OU-193	OU-194 - OU-193	0+000	0+750	0,75	0,75	Estrada convencional	Pontedeva	-	-	-	Terra de Celanova
OU-205	A Ibia (N-120) - Barcia (N-120)	A Ibia (N-120) - Barcia (N-120)	0+000	1+120	1,12	1,12	Estrada convencional	Melón	-	-	-	O Ribeiro
OU-206	O Carballiño (N-541) - O Carballiño (OU-504)	O Carballiño (N-541) - O Carballiño (OU-504)	0+000	3+750	3,75	3,75	Estrada convencional	O Carballiño	-	-	-	O Carballiño
OU-208	Partovia (OU-504) - O Carballiño (N-541)	Partovia (OU-504) - O Carballiño (N-541)	0+000	7+370	7,37	7,37	Estrada convencional	San Amaro	O Carballiño	-	-	O Carballiño
OU-209	OU-504 - Leiro - OU-504	OU-504 - Leiro - OU-504	0+000	4+030	4,03	4,03	Estrada convencional	Cenlle	Leiro	-	-	O Ribeiro
OU-212	A Ermida (N-541) - Beade (OU-504)	A Ermida (N-541) - Beade (OU-504)	0+000	41+220	41,22	41,22	Estrada convencional	Beariz	Avión	Leiro	Carballada de Avia/Beade	O Carballiño/O Ribeiro
OU-222	N-120 - Estación de Santa Cruz	N-120 - Estación de Santa Cruz	0+000	1+120	1,12	1,12	Estrada convencional	Ourense	-	-	-	Ourense
OU-300	Allariz (OU-320) - Celanova (OU-531)	Allariz (OU-320) - A Bola (OU-531)	0+000	14+340	14,34	15,56	Estrada convencional	Allariz	A Merca	A Bola	-	Allariz-Maceda/Terra de Celanova

CLAVE	DENOMINACIÓN	TREITO	PQi	PQf	L TREITO (km)	L TOTAL (km)	CLASE DE ESTRADA	CONCELLO 1	CONCELLO 2	CONCELLO 3	CONCELLO 4	COMARCA
OU-300	Allariz (OU-320) - Celanova (OU-531)	A Bola (OU- 531) - Celanova (OU-531)	14+360	15+580	1,22	15,56	Estrada convencional	A Bola	-	-	-	Terra de Celanova
OU-302	A Ponte Liñares (OU-301) - Fronteira de Portugal	A Ponte Liñares (OU-301) - Fronteira de Portugal	0+000	16+470	16,47	16,47	Estrada convencional	Porqueira	Muíños	Calvos de Radin	-	A Limia/Baixa Limia
OU-303	Calvos de Randín (OU-302) - Randín	Calvos de Randín (OU-302) - Randín	0+000	3+570	3,57	3,57	Estrada convencional	Calvos de Radin	-	-	-	A Limia
OU-304	Xinzo de Limia - Baltar (Deput)	Xinzo de Limia - Baltar (Deput)	0+560	14+520	13,96	13,96	Estrada convencional	Xinzo de Limia	Os Blancos	Baltar	-	A Limia
OU-310	Verín (N-525) - Soutochao	Verín (N-525) - Soutochao	0+000	20+570	20,57	20,57	Estrada convencional	Verín	Vilardevós	-	-	Verín
OU-311	O Pereiro (N-525) - Fronteira de Portugal	O Pereiro (N-525) - Fronteira de Portugal	0+000	15+030	15,03	15,03	Estrada convencional	A Mezquita	-	-	-	Viana
OU-312	Lobios (OU-540) - Fronteira de Portugal	Lobios (OU-540) - Fronteira de Portugal	0+000	14+390	14,39	14,39	Estrada convencional	Lobios	-	-	-	Baixa Limia
OU-320	Piñeira de Arcos (N-525) - A Ponte Noalla (OU-538)	Piñeira de Arcos (N-525) - Allariz	0+000	8+240	8,24	19,32	Estrada convencional	Sandiás	Allariz	-	-	Allariz-Maceda
OU-320	Piñeira de Arcos (N-525) - A Ponte Noalla (OU-538)	Allariz – Gundias (OU-525)	9+460	13+250	3,79	19,32	Estrada convencional	Allariz	-	-	-	Allariz-Maceda/Ourense
OU-320	Piñeira de Arcos (N-525) - A Ponte Noalla (OU-538)	Gundias (OU-525) - Taboadela	13+320	17+500	4,18	19,32	Estrada convencional	Allariz	Taboadela	-	-	Allariz-Maceda/Ourense
OU-320	Piñeira de Arcos (N-525) - A Ponte Noalla (OU-538)	Mesón de Calvos (N-525) - A Ponte Noalla (OU-538)	19+700	22+810	3,11	19,32	Estrada convencional	Taboadela	San Cibrao das Viñas	-	-	Ourense
OU-402	Ourense (OU-413) - Rabiño (OU-801)	Ourense (OU-413) - Rabiño (OU-801)	0+000	41+910	41,91	41,91	Estrada convencional	Ourense	Barbadás/Toén	Castrelo de Miño/A Arnoia	Cortegada	Ourense/O Ribeiro
OU-403	Ponte Castrelo (OU-402) - San Paio (OU-406)	Ponte Castrelo (OU-402) - San Paio (OU-406)	0+000	2+000	2,00	2,00	Estrada convencional	Castrelo de Miño	Ribadavia	-	-	Ourense
OU-404	Celanova (OU-540) - Barral (OU-402)	Celanova (OU-540) - Barral (OU-402)	0+000	31+780	31,78	31,78	Estrada convencional	Celanova	Cartelle	Castrelo de Miño	-	Terra de Celanova/O Ribeiro
OU-405	Ribadavia (OU-406) - A Ibia (N-120)	Ribadavia (OU-406) - A Ibia (N-120)	0+000	3+460	3,46	3,46	Estrada convencional	Ribadavia	Melón	-	-	O Ribeiro
OU-406	Ribadavia (OU-405) - Val de Pereira (N-120)	Ribadavia (OU-405) - Val de Pereira (N-120)	0+000	2+790	2,79	2,79	Estrada convencional	Ribadavia	-	-	-	O Ribeiro
OU-411	Bande (OU-540) - Agra (OU-801)	Bande (OU-540) - Agra (OU-801)	0+000	36+100	36,10	36,10	Estrada convencional	Bande	Verea	Quintela de Leirado	Padrenda	Baixa Limia/Terra de Celanova
OU-412	Agra (OU-801) - Lím. Prov. de Pontevedra	Agra (OU-801) - Lím. Prov. de Pontevedra	0+000	2+300	2,30	2,30	Estrada convencional	Padrenda	-	-	-	Terra de Celanova
OU-413	Ourense (OU-402) - Seminario	Ourense (OU-402) - Seminario	0+000	0+530	0,53	0,53	Estrada convencional	Ourense	-	-	-	Ourense
OU-414	OU-411 - Os Crespos	OU-411 - Os Crespos	0+000	1+000	1,00	1,00	Estrada convencional	Padrenda	-	-	-	Terra de Celanova
OU-531	Xinzo de Limia - Cortegada (OU-801)	San Paio de Viega (AG-31) - Celanova (OU-540)	23+560	25+150	1,59	49,35	Estrada convencional	Celanova	-	-	-	Terra de Celanova

CLAVE	DENOMINACIÓN	TREITO	PQi	PQf	L TREITO (km)	L TOTAL (km)	CLASE DE ESTRADA	CONCELLO 1	CONCELLO 2	CONCELLO 3	CONCELLO 4	COMARCA
OU-540	Ourense - Fronteira de Portugal (A Madalena)	Ourense - Celanova	0+000	24+200	24,20	68,96	Estrada convencional	Ourense	Barbadás	San Cibrao das Viñas/A Merca	Cartelle/Celanova	Ourense/Terra de Celanova
OU-540	Ourense - Fronteira de Portugal (A Madalena)	Celanova (OU-531) - Casal do Bispo (OU-540)	25+470	27+970	2,50	68,96	Estrada convencional	Celanova	-	-	-	Terra de Celanova
OU-602	A Rúa (OU-533) - Fontei	A Rúa (OU-903) - Fontei	0+650	1+870	1,22	1,74	Estrada convencional	A Rúa	-	-	-	Valdeorras
OU-603	A Rúa - N-120	A Rúa - N-120	0+000	3+630	3,63	3,63	Estrada convencional	A Rúa	-	-	-	Valdeorras
OU-621	OU-622 - Oulego	OU-622 - Oulego	0+000	2+660	2,66	2,66	Estrada convencional	Rubiá	-	-	-	Valdeorras
OU-622	O Barco de Valdeorras - Lím. Prov. de León	O Barco de Valdeorras - Lím. Prov. de León	0+000	21+950	21,95	21,95	Estrada convencional	O Barco de Valdeorras	Rubiá	-	-	Valdeorras
OU-637	Freixido (OU-533) - Freixido (OU-636)	Freixido (OU-533) - Freixido (OU-636)	0+000	1+100	1,10	1,10	Estrada convencional	Petín	-	-	-	Valdeorras
OU-902	Lalín (PO-534) - Lím. Prov. - O Carballiño (N-541)	L.P. Pontevedra - O Carballiño (N-541)	13+370	28+320	14,95	14,95	Estrada convencional	O Irixo	O Carballiño	-	-	O Carballiño
OU-904	Figueira (PO-801) - Lím. Prov. - Nova ponte río Miño (OU-801)	Lím. Prov. - Nova ponte río Miño (OU-801)	4+020	4+280	0,26	0,26	Estrada convencional	Cortegada	-	-	-	O Ribeiro
OU-933	Monforte de Lemos (LU-664) - Lím. Prov. - A Rúa	Lím. Prov. - A Rúa (N-120)	54+600	58+920	4,32	5,64	Estrada convencional	A Rúa	-	-	-	Valdeorras
OU-933	Monforte de Lemos (LU-664) - Lím. Prov. - A Rúa	A Rúa (OU-602) - A Rúa	59+330	60+240	0,91	5,64	Estrada convencional	A Rúa	-	-	-	Valdeorras
					TOTAL	592,09						

## Provincia de Pontevedra

### Rede estruturante

CLAVE	DENOMINACIÓN	TREITO	PQi	PQf	L TREITO (km)	L TOTAL (km)	CLASE DE ESTRADA	CONCELLO 1	CONCELLO 2	CONCELLO 3	CONCELLO 4	COMARCA
AG-41	Curro (AP-9) - Sanxenxo (VG-4.1)	Curro (AP-9) - Sanxenxo (VG-4.1)	0+400	19+180	18,78	18,78	Autovía	Barro	Meis	Ribadumia	Meaño/Sanxenxo	Pontevedra/O Salnés
AG-46	Rande (AP-9) - Cangas (VG-4.5) (Autovía do Morrazo)	Rande (AP-9) - Cangas (VG-4.5) (Autovía do Morrazo)	0+000	11+000	11,00	11,00	Autovía	Moaña	-	-	-	O Morrazo
AG-51	Saída 291 Lira (A-52) - Plisan	Saída 291 Lira (A-52) - Vales (PO-402)	0+000	2+360	2,36	2,36	Autovía	Salvaterra de Miño	-	-	-	O Condado
AG-53	Alto de Santo Domingo (AP-53) - Barbantes (A-52)	Alto de Santo Domingo (AP-53) - L.P. Ourense	56+350	62+550	6,20	30,89	Autovía	Dozón	-	-	-	Deza
AG-57	Baiona (PO-552) - Enlace 2º Cinturón Vigo (VG-20)	Sabarís (PO-552) - Enlace 2º Cinturón Vigo (VG-20)	4+800	22+000	17,20	22,00	Autoestrada	Baiona	Gondomar	Nigrán	Vigo	Vigo
AG-57-N	AG-57 - Praia América (PO-325)	AG-57 - Praia América (PO-325)	0+000	3+820	3,82	3,82	Autoestrada	Gondomar	Nigrán	-	-	Vigo
AG-57	Baiona (PO-552) - Enlace 2º Cinturón Vigo (VG-20)	Baiona (PO-552) - Sabarís (PO-552)	0+000	4+800	4,80	22,00	Vía para automóviles	Baiona	-	-	-	Vigo
CG-4.1	Enlace de Cangas (AG-46) - Alto da Portela (PO-551)	Enlace de Cangas (AG-46) - Alto da Portela (PO-551)	11+000	15+000	4,00	4,00	Vía para automóviles	Moaña	Cangas	-	-	O Morrazo
CG-4.2	Goián (PO-552) - A Guarda (PO-552)	Goián (PO-552) - A Guarda (PO-552)	0+000	10+160	10,16	10,16	Vía para automóviles	Tomiño	O Rosal	A Guarda	-	O Baixo Miño
VG-4.1	Sanxenxo (AG-41) - A Lanzada (PO-308)	Sanxenxo (AG-41) - A Lanzada (PO-308)	19+180	26+020	6,84	6,84	Vía para automóviles	Sanxenxo	-	-	-	O Salnés
VG-4.2	Saída 7 (AG-41) - Cambados (PO-300)	Saída 7 (AG-41) - Cambados (PO-300)	0+000	4+500	4,50	4,50	Vía para automóviles	Ribadumia	Cambados	-	-	O Salnés
VG-4.3	Cambados (PO-300) - Vilagarcía de Arousa (N-640)	Cambados (PO-300) - Vilagarcía de Arousa (N-640)	0+000	8+210	8,21	8,21	Vía para automóviles	Cambados	Vilanova de Arousa	Vilagarcía de Arousa	-	O Salnés
VG-4.4	Lourizán (PO-12) - Ardán (PO-551)	Lourizán (PO-12) - Ardán (PO-551)	0+000	13+020	13,02	13,02	Vía para automóviles	Pontevedra	Marín	-	-	Pontevedra/O Morrazo
VG-4.5	Moaña (CG-4.1) - Cangas (PO-554)	Moaña (CG-4.1) - Cangas (PO-554)	0+000	2+410	2,41	2,41	Vía para automóviles	Moaña	Cangas	-	-	O Morrazo
VG-4.7	Carril (PO-548) - Baión (N-640) (Variante de Vilagarcía de Arousa)	Carril (PO-548) - Baión (N-640) (Variante de Vilagarcía de Arousa)	0+000	7+540	7,54	7,54	Vía para automóviles	Vilagarcía de Arousa	Caldas de Reis	-	-	O Salnés/Caldas
PO-226	Cuntis (N-640) - Porrás (N-550)	Cuntis (N-640) - Porrás (N-550)	0+000	12+150	12,15	12,15	Estrada convencional	Cuntis	Moraña	Barro	-	Caldas/Pontevedra
PO-305	Saiar (N-640) - Vilagarcía (N-640)	Saiar (N-640) - Vilagarcía (N-640)	0+000	5+940	5,94	5,94	Estrada convencional	Caldas de Reis	Vilagarcía de Arousa	-	-	Caldas/O Salnés
PO-308	Pontevedra (PO-531) - A Lanzada (PO-550)	A Lanzada (VG-4.1) - A Lanzada (PO-550)	28+040	28+480	0,44	28,48	Estrada convencional	Sanxenxo	O Grove	-	-	O Salnés
PO-316	A Lanzada (PO-550) - O Grove	A Lanzada (PO-550) - Ardia (PO-312)	0+000	4+440	4,44	5,89	Estrada convencional	O Grove	-	-	-	O Salnés



CLAVE	DENOMINACIÓN	TREITO	PQi	PQf	L TREITO (km)	L TOTAL (km)	CLASE DE ESTRADA	CONCELLO 1	CONCELLO 2	CONCELLO 3	CONCELLO 4	COMARCA
PO-505	Miradoiro (N-640) - O Formigueiro (AP-53)	Miradoiro (N-640) - O Formigueiro (AP-53)	0+000	4+100	4,10	4,10	Estrada convencional	A Estrada	Silleda	-	-	Tabeirós-Terra de Montes/Deza
PO-528	VG-4.3 - Vilagarcía de Arousa (N-640)	VG-4.3 - Vilagarcía de Arousa (N-640)	0+000	0+700	0,70	0,70	Estrada convencional	Vilagarcía de Arousa	-	-	-	O Salnés
PO-531	Pontevedra - Baión (N-640)	Pontevedra - Baión (N-640)	0+000	18+800	18,80	18,80	Estrada convencional	Pontevedra	Poio	Barro/Meis	Vilanova de Arousa/Caldas de Reis	Pontevedra/O Salnés/Caldas
PO-533	Lalín - Alto do Faro	Lalín (SG-V2) - Alto do Faro	0+210	21+450	21,24	21,45	Estrada convencional	Lalín	Dozón	Rodeiro	-	Deza
PO-534	Lalín (N-525) - Folgoso (N-541)	Lalín (N-525) - Folgoso (N-541)	0+000	33+400	33,40	33,40	Estrada convencional	Lalín	Silleda	Forcarei	Cerdedo	Deza/Tabeirós-Terra de Montes
PO-542	Ponte Bora (N-541) - O Pino (N-550)	Ponte Bora (N-541) - O Pino (N-550)	0+000	6+870	6,87	6,87	Estrada convencional	Pontevedra	-	-	-	Pontevedra
PO-548	Pontecesures (N-550) - Vilagarcía de Arousa (glorieta porto)	Pontecesures (N-550) - Os Ánxeles (VG-4.7)	0+000	16+280	16,28	19,10	Estrada convencional	Pontecesures	Valga	Catoira	Vilagarcía de Arousa	Caldas/O Salnés
PO-551	Marín (Pavillón E. Naval) - Rande (N-554)	Ardán (VG-4.4) - A Portela (CG-4.1)	6+420	14+780	8,36	32,29	Estrada convencional	Marín	Bueu	Cangas	-	O Morrazo
PO-552	Vigo (Av do Alcalde Portanet) - Tui (N-551)	Vigo (Av do Alcalde Portanet) - Sabarís (AG-57)	0+000	14+230	14,23	71,21	Estrada convencional	Vigo	Nigrán	Baiona	-	Vigo
PO-552	Vigo (Av do Alcalde Portanet) - Tui (N-551)	Goián (PO-553) - Tui (N-551)	57+740	71+210	13,47	71,21	Estrada convencional	Tomiño	Tui	-	-	O Baixo Miño
PO-553	Goián (PO-552) - Ponte Goián (Fronteira de Portugal)	Goián (PO-552) - Ponte Goián (Fronteira de Portugal)	0+000	1+470	1,47	1,47	Estrada convencional	Tomiño	-	-	-	O Baixo Miño
PO-554	Cangas (PO-551) - Cangas (VG-4.5)	Cangas (PO-551) - Cangas (VG-4.5)	0+000	0+520	0,52	0,52	Estrada convencional	Cangas	-	-	-	O Morrazo
PO-840	Betanzos (AC-542) - Lím. Prov. - Agolada (N-640)	L.P. A Coruña - Agolada (N-640)	58+840	68+690	9,85	9,85	Estrada convencional	Agolada	-	-	-	Deza
PO-841	Santiago de Compostela (SC-11) - Lím. Prov. - A Estrada	L.P. A Coruña - A Estrada	11+720	21+800	10,08	10,08	Estrada convencional	A Estrada	-	-	-	Tabeirós-Terra de Montes
					TOTAL	303,18						

### Rede complementaria

CLAVE	DENOMINACIÓN	TREITO	PQi	PQf	L TREITO (km)	L TOTAL (km)	CLASE DE ESTRADA	CONCELLO 1	CONCELLO 2	CONCELLO 3	CONCELLO 4	COMARCA
VG-4.6	Alto da Portela (PO-551) - Mendiúña (PO-315)	Alto da Portela (PO-551) - Mendiúña (PO-315)	0+000	2+960	2,96	2,96	Vía para automóviles	Cangas	Bueu	-	-	O Morrazo
VG-4.8	Campañó (PO-531) - Mosteiro de Poio (PO-535)	Campañó (PO-531) - Mosteiro de Poio (PO-535)	0+000	3+100	3,10	3,10	Vía para automóviles	Pontevedra	Poio	-	-	Pontevedra
PO-010	Balsa (VG-20) - Polígono industrial de Balaídos	Balsa (VG-20) - Polígono industrial de Balaídos	0+000	0+630	0,63	0,63	Autovía	Vigo	-	-	-	Vigo
PO-205	Silleda (N-525) - Vila de Cruces (PO-206)	Silleda (N-525) - Vila de Cruces (PO-206)	0+000	14+510	14,51	14,51	Estrada convencional	Silleda	Vila de Cruces	Lalín	-	Deza
PO-206	Lalín (N-525) - Vila de Cruces (PO-905)	Carragoso de Abaixo (SG-V5) - Vila de Cruces (PO-905)	0+340	16+310	15,97	16,31	Estrada convencional	Lalín	Vila de Cruces	-	-	Deza
PO-225	Alba (N-550) - San Caetano (PO-531)	Alba (N-550) - San Caetano (PO-531)	0+000	1+080	1,08	1,08	Estrada convencional	Pontevedra	-	-	-	Pontevedra
PO-308	Pontevedra (PO-531) - A Lanzada (PO-550)	A Seara (PO-535) - Sanxenxo (PO-504)	3+460	17+360	13,90	28,48	Estrada convencional	Poio	Sanxenxo	-	-	Pontevedra/O Salnés
PO-313	Marín - Moaña (PO-551)	Pardavila (VG-4.4) - Broullón (AG-4.6)	3+050	13+130	10,08	16,42	Estrada convencional	Marín	Moaña	-	-	O Morrazo
PO-331	Torneiros (PO-511) - Gondomar (PO-340)	Torneiros (PO-511) - Gondomar (PO-340)	0+800	19+150	18,35	18,35	Estrada convencional	O Porriño	Mos	Vigo	Gondomar	Vigo
PO-340	Tui (N-550) - A Ramallosa (PO-552)	Tui (A-55) - A Ramallosa (PO-552)	0+200	21+510	21,31	21,51	Estrada convencional	Tui	Gondomar	Nigrán	-	O Baixo Miño/Vigo
PO-344	Forcadela (PO-552) - Couso (PO-340)	Forcadela (PO-552) - O Seixo (EP-3102)	0+000	1+690	1,69	11,24	Estrada convencional	Tomiño	-	-	-	O Baixo Miño
PO-344	Forcadela (PO-552) - Couso (PO-340)	A Pedra - Couso (PO-340)	2+770	12+320	9,55	11,24	Estrada convencional	Tomiño	Gondomar	-	-	O Baixo Miño/Vigo
PO-400	Oleiros (PO-510) - Filgueira (PO-801)	Oleiros (PO-510) - Arbo (EP-5003)	2+320	20+470	18,15	38,80	Estrada convencional	Salvaterra de Miño	As Neves	Arbo	-	O Condado/A Paradanta
PO-405	Arbo (PO-400) - Ponte de Arbo (Fronteira de Portugal)	Arbo (PO-400) - Ponte de Arbo (Fronteira de Portugal)	0+000	1+300	1,30	1,30	Estrada convencional	Arbo	-	-	-	A Paradanta
PO-406	A Cañiza - Filgueira (PO-801)	A Cañiza - Filgueira (PO-801)	0+000	10+100	10,10	10,10	Estrada convencional	A Cañiza	Crecente	-	-	A Paradanta
PO-504	Sanxenxo (PO-308) - Vilalonga (PO-550)	Sanxenxo (PO-308) - O Vinquiño (AG-41)	0+000	0+650	0,65	4,46	Estrada convencional	Sanxenxo	-	-	-	O Salnés
PO-510	Atios (N-550) - Oleiros (PO-400)	Atios (N-550) - Oleiros (PO-400)	0+000	15+750	15,75	15,75	Estrada convencional	O Porriño	Salceda de Caselas	Salvaterra de Miño	-	Vigo/O Condado
PO-511	Sanguiñeda (N-120) - Torneiros (PO-331)	Sanguiñeda (N-120) - Torneiros (PO-331)	0+000	0+500	0,50	0,50	Estrada convencional	Mos	O Porriño	-	-	Vigo
PO-529	Rial (PO-549) - VG-4.3	Rial (PO-549) - VG-4.3	0+000	1+610	1,61	1,61	Estrada convencional	Vilagarcía de Arousa	-	-	-	O Salnés
PO-532	Pontevedra (N-541) - Ponte Caldelas (PO-255)	A Ermida (PO-542) - Ponte Caldelas (PO-255)	3+020	14+240	11,22	14,24	Estrada convencional	Pontevedra	Ponte Caldelas	-	-	Pontevedra

CLAVE	DENOMINACIÓN	TREITO	PQi	PQf	L TREITO (km)	L TOTAL (km)	CLASE DE ESTRADA	CONCELLO 1	CONCELLO 2	CONCELLO 3	CONCELLO 4	COMARCA
PO-535	Mosteiro de Poio (VG-4.8) - San Xoán de Poio (PO-308)	Mosteiro de Poio (VG-4.8) - San Xoán de Poio (PO-308)	0+000	0+680	0,68	0,68	Estrada convencional	Poio	-	-	-	Pontevedra
PO-552	Vigo (Av do Alcalde Portanet) - Tui (N-551)	A Ponte (AG-57) - A Guarda (CG-4.2)	18+760	48+490	29,73	71,21	Estrada convencional	Baiona	Oia	O Rosal	A Guarda	Vigo/O Baixo Miño
PO-801	Ribadavia (OU-405) - Lím. Prov - Pontebarxas (Fronteira de Portugal)	Lím. Prov. - Lím. Prov.	6+260	10+460	4,20	4,20	Estrada convencional	Crecente	-	-	-	A Paradanta
PO-905	Vila de Cruces (PO-206) - Lím. Prov. - Arzúa (N-547)	Vila de Cruces (PO-206) - L.P. A Coruña	0+000	11+110	11,11	11,11	Estrada convencional	Vila de Cruces	-	-	-	Deza
					TOTAL	218,13						

### Rede local

CLAVE	DENOMINACIÓN	TREITO	PQi	PQf	L TREITO (km)	L TOTAL (km)	CLASE DE ESTRADA	CONCELLO 1	CONCELLO 2	CONCELLO 3	CONCELLO 4	COMARCA
PO-182	PO-841 - Baloira - PO-841	PO-841 - Baloira - PO-841	0+000	0+480	0,48	0,48	Estrada convencional	A Estrada	-	-	-	Taboas-Terra de Montes
PO-184	PO-840 - Berredo - PO-840	PO-840 - Berredo - PO-840	0+000	1+700	1,70	1,70	Estrada convencional	Agolada	-	-	-	Deza
PO-185	PO-840 - Borraxeiros - PO-840	PO-840 - Borraxeiros - PO-840	0+000	1+350	1,35	1,35	Estrada convencional	Agolada	-	-	-	Deza
PO-190	O Outeiro - PO-548	O Outeiro - PO-548	1+280	4+080	2,80	2,80	Estrada convencional	Valga	Catoira	-	-	Caldas
PO-192	Bamio (Lím. Concello) - PO-548	Bamio (Lím. Concello) - PO-548	0+430	3+860	3,43	3,43	Estrada convencional	Vilagarcía de Arousa	-	-	-	O Salnés
PO-195	PO-552 - Forcadela - PO-552	PO-552 - Forcadela - PO-552	0+000	1+600	1,60	1,60	Estrada convencional	Tomiño	-	-	-	O Baixo Miño
PO-201	Silleda (Deput.) - Laro (PO-534)	Silleda (Deput.) - Laro (PO-534)	0+000	7+840	7,84	7,84	Estrada convencional	Silleda	-	-	-	Deza
PO-203	Vilatuxe (PO-534) - Lím. Prov. de Ourense (PO-902)	Vilatuxe (PO-534) - Lím. Prov. de Ourense (PO-902)	0+000	11+450	11,45	11,45	Estrada convencional	Lalín	-	-	-	Deza
PO-204	A Bandeira (N-525) - Vila de Cruces	A Bandeira (N-525) - Vila de Cruces	0+000	17+240	17,24	17,24	Estrada convencional	Silleda	Vila de Cruces	-	-	Deza
PO-206	Lalín (N-525) - Vila de Cruces (PO-905)	Lalín (N-525) - Carragoso de Abaixo (SG-V5)	0+000	0+340	0,34	16,31	Estrada convencional	Lalín	-	-	-	Deza
PO-210	A Bandeira (N-525) - Estación FFCC da Bandeira	A Bandeira (N-525) - Estación FF.CC. da Bandeira	0+000	2+010	2,01	2,01	Estrada convencional	Silleda	-	-	-	Deza
PO-211	Silleda (N-525) - Estación FFCC de Silleda	Silleda (N-525) - AP-53	0+000	2+300	2,30	3,37	Estrada convencional	Silleda	-	-	-	Deza

CLAVE	DENOMINACIÓN	TREITO	PQi	PQf	L TREITO (km)	L TOTAL (km)	CLASE DE ESTRADA	CONCELLO 1	CONCELLO 2	CONCELLO 3	CONCELLO 4	COMARCA
PO-211	Silleda (N-525) - Estación FFCC de Silleda	AP-53 - Estación FF.CC. de Silleda	2+440	3+510	1,07	3,37	Estrada convencional	Silleda	-	-	-	Deza
PO-212	Agolada (N-640) - Rodeiro (PO-533)	Agolada (N-640) - Rodeiro (PO-533)	0+000	15+610	15,61	15,61	Estrada convencional	Agolada	Rodeiro	-	-	Deza
PO-213	A Estrada - Ponte Ulla (N-525)	A Estrada - Ponte Ulla (N-525)	0+000	15+350	15,35	15,35	Estrada convencional	A Estrada	-	-	-	Tabeirós-Terra de Montes
PO-214	Pontecesures (N-550) - Baloiira (PO-841)	Pontecesures (N-550) - Guntín (EP-8401)	0+000	13+340	13,34	15,31	Estrada convencional	Pontecesures	Padrón	A Estrada	-	Caldas/O Sar/Tabeirós-Terra de Montes
PO-214	Pontecesures (N-550) - Baloiira (PO-841)	Guntín (EP-8401) - Baloiira (PO-841)	13+370	15+340	1,97	15,31	Estrada convencional	A Estrada	-	-	-	Tabeirós-Terra de Montes
PO-220	Pino (N-550) - Cuntis (N-640)	Pino (N-550) - Cuntis (N-640)	0+000	9+480	9,48	9,48	Estrada convencional	Valga	Caldas de Reis	Cuntis	-	Caldas
PO-221	Caldas (N-640) - Campo Lameiro (PO-223)	Caldas (N-640) - Moraña (PO-226)	0+000	3+780	3,78	12,44	Estrada convencional	Caldas de Reis	Moraña	-	-	Caldas
PO-221	Caldas (N-640) - Campo Lameiro (PO-223)	Moraña (PO-226) - Campo Lameiro (PO-223)	4+340	13+000	8,66	12,44	Estrada convencional	Moraña	Campo Lameiro	-	-	Caldas/Pontevedra
PO-222	Campo Lameiro (PO-223) - Codeseda	Campo Lameiro (PO-223) - Codeseda	0+000	19+800	19,80	19,80	Estrada convencional	Campo Lameiro	Cuntis	A Estrada	-	Pontevedra/Caldas/Tabeirós-Terra de Montes
PO-223	Pontevedra - Campo Lameiro (PO-231)	Pontevedra - Campo Lameiro (PO-231)	0+000	16+690	16,69	16,69	Estrada convencional	Pontevedra	Campo Lameiro	-	-	Pontevedra
PO-224	Ponte Bora (N-541) - San Antoniño (N-550)	Ponte Bora (N-541) - San Antoniño (N-550)	0+000	10+850	10,85	10,85	Estrada convencional	Pontevedra	Barro	-	-	Pontevedra
PO-230	Campo Lameiro (PO-231) - Vichocuntín (N-541)	Campo Lameiro (PO-231) - Vichocuntín (N-541)	0+000	14+490	14,49	14,49	Estrada convencional	Campo Lameiro	Cotobade	Cerdedo	-	Pontevedra/Tabeirós-Terra de Montes
PO-231	Campo Lameiro (PO-223) - San Xurxo de Sacos (N-541)	Campo Lameiro (PO-223) - San Xurxo de Sacos (N-541)	0+000	6+620	6,62	6,62	Estrada convencional	Campo Lameiro	Cotobade	-	-	Pontevedra
PO-232	Carballedo (PO-233) - San Xurxo de Sacos (N-541)	Carballedo (PO-233) - San Xurxo de Sacos (N-541)	0+000	9+630	9,63	9,63	Estrada convencional	Cotobade	-	-	-	Pontevedra
PO-233	Ponte Bora (N-541) - Carballedo (PO-232)	Ponte Bora (N-541) - Carballedo (PO-232)	0+000	13+010	13,01	13,01	Estrada convencional	Pontevedra	Cotobade	-	-	Pontevedra
PO-234	Ponte Caldelas (PO-532) - Augasantas (PO-235)	Ponte Caldelas (PO-532) - Augasantas (PO-235)	0+000	6+870	6,87	6,87	Estrada convencional	Ponte Caldelas	Cotobade	-	-	Pontevedra
PO-235	Carballedo (PO-232) - Lím. Prov. de Ourense	Carballedo (PO-232) - Lím. Prov. de Ourense	0+000	25+000	25,00	25,00	Estrada convencional	Cotobade	A Lama	-	-	Pontevedra
PO-241	Caritel (PO-255) - Antas (PO-235)	Caritel (PO-255) - Antas (PO-235)	0+000	5+090	5,09	5,09	Estrada convencional	Ponte Caldelas	A Lama	-	-	Pontevedra
PO-244	Ponte Caldelas (PO-255) - Soutomaioir	Ponte Caldelas (PO-255) - Soutomaioir	0+000	12+470	12,47	12,47	Estrada convencional	Ponte Caldelas	Soutomaioir	-	-	Pontevedra/Vigo
PO-250	Redondela - Forzáns (PO-255)	Redondela - Forzáns (PO-255)	0+000	20+740	20,74	20,74	Estrada convencional	Redondela	Pazos de Borbén	Fornelos de Montes	Ponte Caldelas	Vigo/Pontevedra
PO-252	Mondariz (PO-261) - Moscoso (PO-250)	Mondariz (PO-261) - Moscoso (PO-250)	0+000	13+750	13,75	13,75	Estrada convencional	Mondariz	Pazos de Borbén	-	-	O Condado/Vigo

CLAVE	DENOMINACIÓN	TREITO	PQi	PQf	L TREITO (km)	L TOTAL (km)	CLASE DE ESTRADA	CONCELLO 1	CONCELLO 2	CONCELLO 3	CONCELLO 4	COMARCA
PO-253	Prado (PO-254) - Pazos de Borbén (PO-250)	Prado (PO-254) - Pazos de Borbén (PO-250)	0+000	11+930	11,93	11,93	Estrada convencional	Ponteareas	Pazos de Borbén	-	-	O Condado/Vigo
PO-254	Ponteareas (N-120) - Mondariz (PO-262)	Ponteareas (N-120) - Mondariz (PO-262)	0+000	9+400	9,40	9,40	Estrada convencional	Ponteareas	Mondariz-Balneario	Mondariz	-	O Condado
PO-255	Ponte Caldelas (PO-234) - Petán (N-120)	Ponte Caldelas (PO-234) - Forzáns (PO-250)	0+000	6+560	6,56	41,18	Estrada convencional	Ponte Caldelas	-	-	-	Pontevedra
PO-255	Ponte Caldelas (PO-234) - Petán (N-120)	Forzáns (PO-250) - Petán (N-120)	6+730	41+350	34,62	41,18	Estrada convencional	Ponte Caldelas	A Lama	Fornelos de Montes	O Covelo/A Cañiza	Pontevedra/Vigo/A Paradanta
PO-261	Mondariz (PO-262) - Maceira (PO-255)	Mondariz (PO-262) - Maceira (PO-255)	0+000	16+610	16,61	16,61	Estrada convencional	Mondariz	O Covelo	-	-	O Condado/A Paradanta
PO-262	Vilasobroso (N-120) - Mondariz (PO-254)	Vilasobroso (N-120) - Mondariz (PO-254)	0+000	3+750	3,75	3,75	Estrada convencional	Mondariz	-	-	-	O Condado
PO-264	Paredes (N-550) - Arcade (N-550)	Paredes (N-550) - Arcade (N-550)	0+000	3+570	3,57	3,57	Estrada convencional	Vilaboa	Pontevedra	Soutomaior	-	Pontevedra/Vigo
PO-299	Illa de Arousa (PO-307) - Porto de Xufre	Illa de Arousa (PO-307) - Porto de Xufre	0+000	2+940	2,94	2,94	Estrada convencional	A Illa de Arousa	-	-	-	O Salnés
PO-300	Mosteiro - Cambados (VG-4.3)	Mosteiro - Ponte Arnelas (EP-9511)	2+680	6+320	3,64	8,57	Estrada convencional	Meis	Ribadumia	-	-	O Salnés
PO-300	Mosteiro - Cambados (VG-4.3)	Ponte Arnelas (PO-301) - Cambados (VG-4.3)	6+790	11+720	4,93	8,57	Estrada convencional	Vilanova de Arousa	Cambados	Ribadumia	-	O Salnés
PO-301	Ponte Arnelas (PO-300) - Vilagarcía de Arousa	Ponte Arnelas (PO-300) - Vilagarcía de Arousa	0+000	6+690	6,69	6,69	Estrada convencional	Vilanova de Arousa	Vilagarcía de Arousa	-	-	O Salnés
PO-302	Caleiro (PO-549) - Vilanova	Caleiro (PO-549) - Vilanova	0+000	1+790	1,79	1,79	Estrada convencional	Vilanova de Arousa	-	-	-	O Salnés
PO-303	Samieira (PO-308) - Castrelo (PO-550)	Samieira (PO-308) - Castrelo (PO-550)	0+000	12+240	12,24	12,24	Estrada convencional	Poio	Sanxenxo	Meaño	Cambados	Pontevedra/O Salnés
PO-306	Vilanova (PO-302) - Ponte Illa de Arousa (PO-307)	Vilanova (PO-302) - Ponte Illa de Arousa (PO-307)	0+000	1+520	1,52	1,52	Estrada convencional	Vilanova de Arousa	-	-	-	O Salnés
PO-307	Deiro (PO-549) - Illa de Arousa (PO-299)	Deiro (PO-549) - Illa de Arousa (PO-299)	0+000	4+580	4,58	4,58	Estrada convencional	Vilanova de Arousa	A Illa de Arousa	-	-	O Salnés
PO-308	Pontevedra (PO-531) - A Lanzada (PO-550)	Pontevedra (PO-531) - A Seara (PO-535)	0+000	3+460	3,46	28,48	Estrada convencional	Poio	-	-	-	Pontevedra
PO-308	Pontevedra (PO-531) - A Lanzada (PO-550)	Sanxenxo (PO-504) - A Lanzada (VG-4.1)	17+360	28+040	10,68	28,48	Estrada convencional	Sanxenxo	-	-	-	O Salnés
PO-309	Poio Sur (PO-308) - A-9	Poio Sur (PO-308) - A-9	0+000	1+200	1,20	1,20	Estrada convencional	Poio	-	-	-	Pontevedra
PO-310	Poio (PO-308) - Campañó (PO-531)	Poio (PO-308) - Campañó (PO-531)	0+000	3+060	3,06	3,06	Estrada convencional	Poio	Pontevedra	-	-	Pontevedra
PO-312	Ardia (PO-316) - Illa da Toxa	Ardia (PO-316) - Illa da Toxa	0+000	1+600	1,60	1,60	Estrada convencional	O Grove	-	-	-	O Salnés
PO-313	Marín - Moaña (PO-551)	Marín (PO-546) - Pardavila (VG-4.4)	0+000	3+050	3,05	16,42	Estrada convencional	Marín	-	-	-	O Morrazo

CLAVE	DENOMINACIÓN	TREITO	PQi	PQf	L TREITO (km)	L TOTAL (km)	CLASE DE ESTRADA	CONCELLO 1	CONCELLO 2	CONCELLO 3	CONCELLO 4	COMARCA
PO-313	Marín - Moaña (PO-551)	Broullón (AG-4.6) - Moaña (PO-551)	13+130	16+420	3,29	16,42	Estrada convencional	Moaña	-	-	-	O Morrazo
PO-315	Bueu (PO-551) - Cangas (PO-551)	Bueu (PO-551) - Cangas (PO-551)	0+000	15+030	15,03	15,03	Estrada convencional	Bueu	Cangas	-	-	O Morrazo
PO-316	A Lanzada (PO-550) - O Grove	Ardia (PO-312) - O Grove	4+440	5+890	1,45	5,89	Estrada convencional	O Grove	-	-	-	O Salnés
PO-317	A Lanzada (PO-316) - San Vicente do Mar	A Lanzada (PO-316) - San Vicente do Mar	0+000	5+200	5,20	5,20	Estrada convencional	O Grove	-	-	-	O Salnés
PO-323	Chapela (N-552) - Vigo	Chapela (N-552) - Vigo	0+000	4+310	4,31	4,31	Estrada convencional	Redondela	Vigo	-	-	Vigo
PO-324	Ponte Lagares - Canido	Ponte Lagares - Canido	0+000	3+370	3,37	3,37	Estrada convencional	Vigo	-	-	-	Vigo
PO-325	Vigo - A Ramallosa (PO-552)	Vigo - A Ramallosa (PO-552)	0+150	15+800	15,65	15,65	Estrada convencional	Vigo	Nigrán	-	-	Vigo
PO-329	Sanguñeda (Lím. Concello) - Torneiros (PO-511)	Sanguñeda (Lím. Concello) - Torneiros (PO-511)	0+160	0+850	0,69	0,69	Estrada convencional	O Porriño	-	-	-	Vigo
PO-330	Vigo (cemiterio de Pereiró) - Vincios (PO-331)	Vigo (cemiterio de Pereiró) - Vincios (PO-331)	0+000	7+040	7,04	7,04	Estrada convencional	Vigo	-	-	-	Vigo
PO-332	Nigrán (PO-552) - Vincios (PO-331)	Nigrán (PO-552) - Vincios (PO-331)	0+000	8+560	8,56	8,56	Estrada convencional	Nigrán	Gondomar	-	-	Vigo
PO-340	Tui (N-550) - A Ramallosa (PO-552)	Tui (N-550) - Tui (A-55)	0+000	0+200	0,20	21,51	Estrada convencional	Tui	-	-	-	O Baixo Miño
PO-341	Vincios (PO-331) - Couso (PO-340)	Vincios (PO-331) - Couso (PO-340)	0+000	10+870	10,87	10,87	Estrada convencional	Gondomar	-	-	-	Vigo
PO-342	Virxe do Camiño (N-550) - Cela (PO-331)	Virxe do Camiño (N-550) - Cela (PO-331)	0+000	10+740	10,74	10,74	Estrada convencional	Tui	O Porriño	-	-	O Baixo Miño/Vigo
PO-343	Mosende (PO-342) - Chenlo	Mosende (PO-342) - Chenlo	0+000	1+460	1,46	1,46	Estrada convencional	O Porriño	-	-	-	Vigo
PO-350	Areas (PO-552) - Tomiño (PO-344)	Areas (PO-552) - Tomiño (PO-344)	0+000	7+220	7,22	7,22	Estrada convencional	Tui	Tomiño	-	-	O Baixo Miño
PO-352	A Guarda - Camposancos (PO-355)	A Guarda - Camposancos (PO-355)	1+680	6+030	4,35	4,35	Estrada convencional	A Guarda	-	-	-	O Baixo Miño
PO-353	Lím. Concello do Rosal - Fornelos (PO-354)	Lím. Concello do Rosal - Fornelos (PO-354)	3+120	7+740	4,62	4,62	Estrada convencional	O Rosal	-	-	-	O Baixo Miño
PO-354	As Patas (PO-552) - Loureza	As Patas (PO-552) - Loureza	0+000	9+370	9,37	9,37	Estrada convencional	A Guarda	O Rosal	Oia	-	O Baixo Miño
PO-355	A Guarda (PO-552) - Porto Pasaxe	A Guarda (PO-552) - Porto Pasaxe	0+000	2+290	2,29	2,29	Estrada convencional	A Guarda	-	-	-	O Baixo Miño
PO-363	Redondela - Praia de Cesantes	Redondela - Praia de Cesantes	0+000	1+130	1,13	1,13	Estrada convencional	Redondela	-	-	-	Vigo
PO-364	Portonovo (PO-308) - Portonovo	Portonovo (PO-308) - Portonovo	0+000	0+600	0,60	0,60	Estrada convencional	Sanxenxo	-	-	-	O Salnés

CLAVE	DENOMINACIÓN	TREITO	PQi	PQf	L TREITO (km)	L TOTAL (km)	CLASE DE ESTRADA	CONCELLO 1	CONCELLO 2	CONCELLO 3	CONCELLO 4	COMARCA
PO-399	PO-510 - PO-510	PO-510 - A Grubenla (PO-510)	0+000	1+360	1,36	3,10	Estrada convencional	Salceda de Caselas	Salvaterra de Miño	-	-	O Condado/Vigo
PO-399	PO-510 - PO-510	A Grubenla (PO-510) - PO-510	1+370	3+110	1,74	3,10	Estrada convencional	Salvaterra de Miño	-	-	-	O Condado
PO-400	Oleiros (PO-510) - Filgueira (PO-801)	Arbo (EP-5003) - Filgueira (PO-801)	20+470	41+120	20,65	38,80	Estrada convencional	Arbo	Crecente	-	-	A Paradanta
PO-402	Oleiros (PO-400) - Vilasobroso (N-120)	Oleiros (PO-400) - Vilasobroso (N-120)	0+000	18+710	18,71	18,71	Estrada convencional	Salvaterra de Miño	As Neves	Ponteareas	Mondariz	O Condado
PO-403	Salvaterra (PO-400) - Ponteareas (N-120)	Salvaterra (PO-400) - Ponteareas (N-120)	0+000	11+260	11,26	11,26	Estrada convencional	Salvaterra de Miño	Ponteareas	-	-	O Condado
PO-404	Guillarei (N-550) - A Rañada (PO-510)	Guillarei (N-550) - A Rañada (PO-510)	0+000	12+650	12,65	12,65	Estrada convencional	Tui	Salvaterra de Miño	-	-	O Baixo Miño/O Condado
PO-407	Budiño (PO-510) - Lím. Salceda	Budiño (PO-510) - Lím. Salceda	0+000	2+490	2,49	2,49	Estrada convencional	O Porriño	-	-	-	Vigo
PO-408	Moreira (Lím. Concello) - Moreira (PO-403)	Moreira (Lím. Concello) - Moreira (PO-403)	1+280	1+600	0,32	0,32	Estrada convencional	Ponteareas	-	-	-	O Condado
PO-411	Páramos (PO-404) - Salceda (PO-510)	Páramos (PO-404) - Salceda (PO-510)	0+000	6+250	6,25	6,25	Estrada convencional	Tui	Salceda de Caselas	-	-	O Baixo Miño/Vigo
PO-415	As Neves (PO-400) - As Neves (PO-400)	As Neves (PO-400) - As Neves (PO-400)	0+000	4+320	4,32	4,32	Estrada convencional	As Neves	-	-	-	O Condado
PO-420	Taboexa (PO-402) - Vilacoba	Taboexa (PO-402) - Vilacoba	0+000	1+000	1,00	1,00	Estrada convencional	Salvaterra de Miño	-	-	-	O Condado
PO-421	Caldelas (PO-404) - Baños de Caldelas de Miño	Caldelas (PO-404) - Baños de Caldelas de Miño	0+000	0+570	0,57	0,57	Estrada convencional	Tui	-	-	-	O Baixo Miño
PO-422	Frieira (Deput) - Estación de Frieira	Frieira (Deput) - Estación de Frieira	0+000	1+010	1,01	1,01	Estrada convencional	Crecente	-	-	-	A Paradanta
PO-423	Filgueira (PO-400) - Igrexa de Filgueira	Filgueira (PO-400) - Igrexa de Filgueira	0+000	0+930	0,93	0,93	Estrada convencional	Crecente	-	-	-	A Paradanta
PO-430	Leirado - Leirado (Deput.)	Leirado - Leirado (Deput.)	0+000	0+310	0,31	0,31	Estrada convencional	Salvaterra de Miño	-	-	-	O Condado
PO-431	Mondariz (PO-254) - Mondariz (PO-252)	Mondariz (PO-254) - Mondariz (PO-252)	0+000	0+080	0,08	0,08	Estrada convencional	Mondariz	-	-	-	O Condado
PO-432	Salvaterra (PO-400) - Río Miño	Salvaterra (PO-400) - FFCC	0+000	0+280	0,28	0,42	Estrada convencional	Salvaterra de Miño	-	-	-	O Condado
PO-432	Salvaterra (PO-400) - Río Miño	FFCC - Río Miño	0+290	0+430	0,14	0,42	Estrada convencional	Salvaterra de Miño	-	-	-	O Condado
PO-433	Cabreira (PO-399) - Cabreira	Cabreira (PO-399) - Cabreira	0+000	0+470	0,47	0,47	Estrada convencional	Salvaterra de Miño	-	-	-	O Condado
PO-504	Sanxenxo (PO-308) - Vilalonga (PO-550)	O Vinguíño (AG-41) - Vilalonga (PO-550)	0+650	4+460	3,81	4,46	Estrada convencional	Sanxenxo	-	-	-	O Salnés
PO-530	Tremoedo (Deput.) - Deiro (PO-549)	Tremoedo (Deput.) - Deiro (PO-549)	0+000	2+500	2,50	2,50	Estrada convencional	Vilanova de Arousa	-	-	-	O Salnés

CLAVE	DENOMINACIÓN	TREITO	PQi	PQf	L TREITO (km)	L TOTAL (km)	CLASE DE ESTRADA	CONCELLO 1	CONCELLO 2	CONCELLO 3	CONCELLO 4	COMARCA
PO-532	Pontevedra (N-541) - Ponte Caldelas (PO-255)	Pontevedra (N-541) - A Ermida (PO-542)	0+000	3+020	3,02	14,24	Estrada convencional	Pontevedra	-	-	-	Pontevedra
PO-533	Lalín - Alto do Faro	Lalín - Lalín (SG-V2)	0+000	0+210	0,21	21,45	Estrada convencional	Lalín	-	-	-	Deza
PO-536	O Cachafeiro (PO-534) - Vilapouca (N-541)	O Cachafeiro (PO-534) - Vilapouca (N-541)	0+000	4+730	4,73	4,73	Estrada convencional	Forcarei	-	-	-	Tabeirós-Terra de Montes
PO-546	Pontevedra (Paso superior FFCC) - Lím. Concello con Marín	Pontevedra (Paso superior FFCC) - Lourizán (PO-11)	0+590	4+090	3,50	4,22	Estrada convencional	Pontevedra	-	-	-	Pontevedra
PO-546	Pontevedra (Paso superior FFCC) - Lím. Concello con Marín	Lourizán (PO-11) - Lím. Concello con Marín	4+340	5+060	0,72	4,22	Estrada convencional	Pontevedra	-	-	-	Pontevedra
PO-548	Pontecesures (N-550) - Vilagarcía de Arousa (glorieta porto)	Os Ánxeles (VG-4.7) - Vilagarcía de Arousa (glorieta porto)	16+280	19+100	2,82	19,10	Estrada convencional	Vilagarcía de Arousa	-	-	-	O Salnés
PO-549	Vilagarcía de Arousa (N-640) - Cambados (VG-4.3)	Vilagarcía de Arousa (N-640) - Cambados (VG-4.3)	0+750	9+830	9,08	9,08	Estrada convencional	Vilagarcía de Arousa	Vilanova de Arousa	Cambados	-	O Salnés
PO-550	Cambados (VG-4.3) - A Lanzada (PO-308)	Cambados (VG-4.3) - Cambados	0+000	1+210	1,21	14,05	Estrada convencional	Cambados	-	-	-	O Salnés
PO-550	Cambados (VG-4.3) - A Lanzada (PO-308)	Cambados - A Lanzada (PO-308)	1+660	14+500	12,84	14,05	Estrada convencional	Cambados	Ribadumia	Meaño	Sanxenxo	O Salnés
PO-551	Marín (Pavillón E. Naval) - Rande (N-554)	Marín (Pavillón E. Naval) - Ardán (VG-4.4)	0+000	6+420	6,42	32,29	Estrada convencional	Marín	-	-	-	O Morrazo
PO-551	Marín (Pavillón E. Naval) - Rande (N-554)	A Portela (CG-4.1) - Moaña	14+780	24+710	9,93	32,29	Estrada convencional	Cangas	Moaña	-	-	O Morrazo
PO-551	Marín (Pavillón E. Naval) - Rande (N-554)	Moaña - Rande (N-554)	26+050	33+630	7,58	32,29	Estrada convencional	Moaña	-	-	-	O Morrazo
PO-552	Vigo (Av do Alcalde Portanet) - Tui (N-551)	Sabaris (AG-57) - A Ponte (AG-57)	14+230	18+760	4,53	71,21	Estrada convencional	Baiona	-	-	-	Vigo
PO-552	Vigo (Av do Alcalde Portanet) - Tui (N-551)	A Guarda (CG-4.2) - Goián (PO-553)	48+490	57+740	9,25	71,21	Estrada convencional	A Guarda	O Rosal	Tomíño	-	O Baixo Miño
PO-902	Lalín (PO-534) - Lím. Prov. - O Carballiño (N-541)	Lalín (PO-534) - L.P. Ourense	0+000	13+370	13,37	13,37	Estrada convencional	Lalín	Dozón	-	-	Deza
PO-904	Filgueira (PO-801) - Lím. Prov. - Nova ponte río Miño (OU-801)	Filgueira (PO-801) - L.P. Ourense	0+000	4+040	4,04	4,04	Estrada convencional	Crecente	-	-	-	A Paradanta
PO-960	A Susana (N-525) - Lím. Prov. - Vila de Cruces (PO-905)	L.P. A Coruña - Vila de Cruces (PO-905)	16+910	32+710	15,80	15,80	Estrada convencional	Vila de Cruces	-	-	-	Deza
					TOTAL	761,97						





XUNTA DE GALICIA  
CONSELLERÍA DE  
INFRAESTRUTURAS E MOBILIDADE



Catálogo de estradas da  
Rede Autonómica de estradas de Galicia

## 2.3. Listado de estradas RAEGA por Concellos



## Provincia da Coruña

CLAVE	DENOMINACIÓN	TREITO	PQI	PQF	L (KM)	COMARCA	CLASE DE ESTRADA	TIPO DE REDE
<b>Concello</b>	<b>Abegondo</b>							
AC-221	San Pedro de Nós (N-VI) - Mabegondo (AC-542)	L.T.M. Cambre - Mabegondo (AC-542)	8+880	13+610	4,73	A Coruña	Estrada convencional	Local
AC-222	Herves (N-550) - Montouto (AC-542)	L.T.M. Carral - Montouto (AC-542)	2+260	4+460	2,20	A Coruña	Estrada convencional	Local
AC-223	As Travesas (AC-542) - Xanceda (AC-524)	L.T.M. Carral - L.T.M. Mesía	0+440	4+230	3,79	A Coruña	Estrada convencional	Local
AC-542	Betanzos (AC-840) - Mesón do Vento (N-550)	L.T.M. Betanzos - L.T.M. Carral	5+100	17+120	12,02	A Coruña	Estrada convencional	Complementaria
<b>Concello</b>	<b>Ames</b>							
AG-56	A Rocha (SC-20) - Brión (AC-543)	L.T.M. Santiago de Compostela - L.T.M. Brión	3+320	8+590	5,27	Santiago	Autovía	Estructurante
VG-1.7	Pardiñas (AG-56) - As Galanas (N-550)	L.T.M. Santiago de Compostela - L.T.M. Teo	0+370	2+670	2,30	Santiago	Vía para automóviles	Estructurante
AC-543	Vidán (Rotonda de Brandía) - Noia (AC-550)	L.T.M. Santiago de Compostela - Bertamiráns (AG-56)	4+500	6+250	1,75	Santiago	Estrada convencional	Local
AC-544	Bertamiráns (AC-543) - Negreira (AC-546)	Bertamiráns (AC-543) - Loureiros (AG-56)	0+000	1+160	1,16	Santiago	Estrada convencional	Local
AC-544	Bertamiráns (AC-543) - Negreira (AC-546)	Loureiros (AG-56) - L.T.M. Brión	1+160	2+940	1,78	Santiago	Estrada convencional	Estructurante
AC-544	Bertamiráns (AC-543) - Negreira (AC-546)	L.T.M. Brión - L.T.M. Negreira	3+800	7+670	3,87	Santiago	Estrada convencional	Estructurante
AC-448	AC-544 - Pontemaceira - AC-544	AC-544 - L.T.M. Negreira	0+000	0+830	0,83	Santiago	Estrada convencional	Local
AC-451	Os Ánxeles (AC-543) - Brión (AC-544)	L.T.M. Brión - Brión (AC-544)	3+370	3+440	0,07	Santiago	Estrada convencional	Local
AC-453	Roxos (AC-543) - Portomouro (Deput.)	L.T.M. Santiago de Compostela - Aguapésada (DP-0203)	0+800	3+450	2,65	Santiago	Estrada convencional	Local
AC-453	Roxos (AC-543) - Portomouro (Deput.)	Aguapésada (DP-0203)- L.T.M. Val do Dubra	3+450	11+240	7,79	Santiago	Estrada convencional	Estructurante
<b>Concello</b>	<b>Aranga</b>							
AC-151	Campolongo (N-651) - Montesalgueiro (N-VI)	L.T.M. Irixoa - Montesalgueiro (N-VI)	27+520	33+370	5,85	Betanzos	Estrada convencional	Local
AC-230	Montesalgueiro (N-VI) - Curtis (Deput)	Montesalgueiro (N-VI) - L.T.M. Oza-Cesuras	0+000	5+230	5,23	Betanzos	Estrada convencional	Local
AC-231	A Castellana (N-VI) - Sobrado (AC-934)	A Castellana (N-VI) - L.T.M. Curtis	0+000	3+150	3,15	Betanzos	Estrada convencional	Local
<b>Concello</b>	<b>Ares</b>							
VG-1.2	Vilar do Colo (Políg. Industrial) - Mugar dos (Deput)	L.T.M. Mugar dos - L.T.M. Mugar dos	2+770	3+040	0,27	Ferrol	Vía para automóviles	Complementaria
AC-123	Franza (AC-133) - Ares	L.T.M. Mugar dos - Ares	1+250	2+160	0,91	Ferrol	Estrada convencional	Local
AC-124	Limodre (AC-122) - Redes	L.T.M. Fene - Redes	0+440	1+770	1,33	Ferrol	Estrada convencional	Local
AC-130	Mugar dos - Ares	L.T.M. Mugar dos - Ares	1+880	4+220	2,34	Ferrol	Estrada convencional	Local
AC-133	Fene (N-651) - Mugar dos	L.T.M. Mugar dos - L.T.M. Mugar dos	7+710	8+000	0,29	Ferrol	Estrada convencional	Local
<b>Concello</b>	<b>Arteixo</b>							

CLAVE	DENOMINACIÓN	TREITO	PQI	PQF	L (KM)	COMARCA	CLASE DE ESTRADA	TIPO DE REDE
AG-55	A Coruña - Baio (VG-1.5)	L.T.M. A Coruña - L.T.M. A Laracha	3+570	20+630	17,06	A Coruña	Autoestrada	Estructurante
AC-551	Saída 7 (AG-55) - Sabón (AC-552)	Saída 7 (AG-55) - Sabón (AC-552)	0+000	1+220	1,22	A Coruña	Estrada convencional	Estructurante
AC-552	A Coruña (A Grela) - Cee (AC-550)	L.T.M. A Coruña - L.T.M. A Laracha	2+200	17+840	15,64	A Coruña	Estrada convencional	Estructurante
<b>Concello</b>	<b>Arzúa</b>							
AC-207	A Torre (AC-905) - O Empalme (Deput)	A Torre (AC-905) - O Empalme (Deput)	0+000	1+940	1,94	Arzúa	Estrada convencional	Local
AC-234	Arzúa (N-547) - As Corredoiras (AC-840)	Arzúa (N-547) - L.T.M. Boimorto	0+000	7+110	7,11	Arzúa	Estrada convencional	Complementaria
AC-240	Burres (N-547) - Ponte Ulla	Burres (N-547) - L.T.M. Touro	0+000	3+340	3,34	Arzúa	Estrada convencional	Local
AC-905	Vila de Cruces (PO-206) - Lím. Prov. - Arzúa (N-547)	Lím. Prov. - Arzúa (N-547)	11+110	21+780	10,67	Arzúa	Estrada convencional	Complementaria
<b>Concello</b>	<b>Baña, A</b>							
AC-406	Portomouro (AC-455) - Santa Comba (AC-400)	L.T.M. Val do Dubra - L.T.M. Val do Dubra	18+700	19+060	0,36	A Barcala	Estrada convencional	Estructurante
AC-406	Portomouro (AC-455) - Santa Comba (AC-400)	L.T.M. Val do Dubra - L.T.M. Santa Comba	19+990	23+070	3,08	A Barcala	Estrada convencional	Estructurante
AC-406	Portomouro (AC-455) - Santa Comba (AC-400)	L.T.M. Santa Comba - L.T.M. Santa Comba	23+320	24+460	1,14	A Barcala	Estrada convencional	Estructurante
AC-444	Negreira (Lím. Concello) - Ponte Failde (AC-406)	Negreira (Lím. Concello) - Doumes de Abaixo (AC-544)	0+570	0+930	0,36	A Barcala	Estrada convencional	Local
AC-444	Negreira (Lím. Concello) - Ponte Failde (AC-406)	Doumes de Abaixo (AC-544) - Ponte Failde (AC-406)	0+930	10+910	9,98	A Barcala	Estrada convencional	Complementaria
AC-544	Bertamiráns (AC-543) - Negreira (AC-546)	L.T.M. Negreira - L.T.M. Negreira	10+280	11+250	0,97	A Barcala	Estrada convencional	Estructurante
AC-544	Bertamiráns (AC-543) - Negreira (AC-546)	L.T.M. Negreira - Negreira (AC-546)	12+090	13+090	1,00	A Barcala	Estrada convencional	Estructurante
AC-546	Negreira - A Pereira (AC-400)	L.T.M. Negreira - L.T.M. Negreira	1+760	4+100	2,34	A Barcala	Estrada convencional	Local
AC-546	Negreira - A Pereira (AC-400)	L.T.M. Negreira - L.T.M. Santa Comba	4+640	10+160	5,52	A Barcala	Estrada convencional	Estructurante
<b>Concello</b>	<b>Bergondo</b>							
AC-161	As Angustias (N-VI) - Bergondo (AC-164)	L.T.M. Betanzos - Bergondo (AC-164)	1+860	4+120	2,26	A Coruña	Estrada convencional	Local
AC-162	Sada (AC-163) - Bergondo (AC-164)	L.T.M. Sada - Bergondo (AC-164)	1+000	4+390	3,39	A Coruña	Estrada convencional	Local
AC-164	Guísamo (N-VI) - Ínsua (N-651)	Guísamo (N-VI) - L.T.M. Paderne	0+000	6+630	6,63	A Coruña	Estrada convencional	Estructurante
AC-171	Fiobre (AC-164) - Pedrido	Fiobre (AC-164) - O Pedrido	0+000	1+230	1,23	A Coruña	Estrada convencional	Local
AC-214	Guísamo (N-VI) - Sigrás (N-550)	Guísamo (N-VI) - L.T.M. Cambre	0+000	1+640	1,64	A Coruña	Estrada convencional	Local
<b>Concello</b>	<b>Betanzos</b>							
AC-161	As Angustias (N-VI) - Bergondo (AC-164)	As Angustias(N-VI) - L.T.M. Bergondo	0+000	1+860	1,86	Betanzos	Estrada convencional	Local
AC-542	Betanzos (AC-840) - Mesón do Vento (N-550)	Betanzos (AC-840) - L.T.M. Abegondo	0+000	5+100	5,10	Betanzos	Estrada convencional	Complementaria
AC-840	Betanzos (AC-542) - Lím. Prov. - Agolada (N-640)	Betanzos (AC-542) - L.T.M. Oza-Cesuras	0+000	1+490	1,49	Betanzos	Estrada convencional	Estructurante
<b>Concello</b>	<b>Boimorto</b>							

CLAVE	DENOMINACIÓN	TREITO	PQI	PQF	L (KM)	COMARCA	CLASE DE ESTRADA	TIPO DE REDE
AC-234	Arzúa (N-547) - As Corredoiras (AC-840)	L.T.M. Arzúa - As Corredoiras (AC-840)	7+110	12+190	5,08	Arzúa	Estrada convencional	Complementaria
AC-840	Betanzos (AC-542) - Lím. Prov. - Agolada (N-640)	L.T.M. Sobrado - As Corredoiras (AC-234)	32+930	35+600	2,67	Arzúa	Estrada convencional	Estructurante
AC-840	Betanzos (AC-542) - Lím. Prov. - Agolada (N-640)	As Corredoiras (AC-234) - L.T.M. Melide	35+600	42+390	6,79	Arzúa	Estrada convencional	Estructurante
AC-934	Friol (LU-232) - Lím. Prov. - As Corredoiras (AC-840)	L.T.M. Sobrado - As Corredoiras (AC-840)	28+610	30+810	2,20	Arzúa	Estrada convencional	Complementaria
<b>Concello</b>	<b>Boiro</b>							
AG-11	Padrón (N-550) - Ribeira (AC-550) (Autovía do Barbanza)	L.T.M. Rianxo - L.T.M. A Pobra do Caramiñal	20+200	28+760	8,56	Barbanza	Autovía	Estructurante
AC-305	Padrón (AG-11) - Ribeira (AC-550)	L.T.M. Rianxo - As Pozas (DP-1104)	17+480	18+450	0,97	Barbanza	Estrada convencional	Estructurante
AC-305	Padrón (AG-11) - Ribeira (AC-550)	As Pozas (DP-1104) - L.T.M. A Pobra do Caramiñal	18+450	28+090	9,64	Barbanza	Estrada convencional	Local
<b>Concello</b>	<b>Boqueixón</b>							
AC-240	Burres (N-547) - Ponte Ulla	Lamas (AC-960) - L.T.M. Santiago de Compostela	25+860	29+810	3,95	Santiago	Estrada convencional	Local
AC-261	Lamas (AC-960) - Ponte Marzán	Lamas (AC-960) - L.T.M. Santiago de Compostela	0+000	3+590	3,59	Santiago	Estrada convencional	Local
AC-960	A Susana (N-525) - Lím. Prov. - Vila de Cruces (PO-905)	L.T.M. Santiago de Compostela - L.T.M. Touro	0+380	8+420	8,04	Santiago	Estrada convencional	Local
AC-960	A Susana (N-525) - Lím. Prov. - Vila de Cruces (PO-905)	L.T.M. Touro - Lím. Prov.	11+080	16+910	5,83	Santiago	Estrada convencional	Local
<b>Concello</b>	<b>Brión</b>							
AG-56	A Rocha (SC-20) - Brión (AC-543)	L.T.M. Ames - Brión (AC-543)	8+590	12+580	3,99	Santiago	Autovía	Estructurante
CG-1.5	Brión (AG-56) - Noia (AC-550)	Brión (AG-56) - L.T.M. Rois	12+580	13+790	1,21	Santiago	Vía para automóviles	Estructurante
CG-1.5	Brión (AG-56) - Noia (AC-550)	Brión (AG-56) - L.T.M. Rois	14+970	15+440	0,47	Santiago	Vía para automóviles	Estructurante
AC-300	Os Ánxeles (AC-543) - Picaraña (N-550)	Os Ánxeles (AC-543) - L.T.M. Rois	0+000	5+320	5,32	Santiago	Estrada convencional	Local
AC-300	Os Ánxeles (AC-543) - Picaraña (N-550)	L.T.M. Rois - L.T.M. Rois	5+360	5+410	0,05	Santiago	Estrada convencional	Local
AC-304	Brión (AG-56) - Soigrex (AC-300)	Brión (AG-56) - Os Ánxeles (AC-300)	0+000	1+360	1,36	Santiago	Estrada convencional	Local
AC-451	Os Ánxeles (AC-543) - Brión (AC-544)	Os Ánxeles (AC-543) - L.T.M. Ames	0+000	3+370	3,37	Santiago	Estrada convencional	Local
AC-543	Vidán (Rotonda de Brandía) - Noia (AC-550)	L.T.M. Ames - L.T.M. Rois	8+390	13+070	4,68	Santiago	Estrada convencional	Local
AC-544	Bertamiráns (AC-543) - Negreira (AC-546)	L.T.M. Ames - Brión (AC-451)	2+940	3+800	0,86	Santiago	Estrada convencional	Estructurante
<b>Concello</b>	<b>Cabana de Bergantiños</b>							
AG-55	A Coruña - Baio (VG-1.5)	L.T.M. Coristanco - L.T.M. Zas	47+250	51+490	4,24	Bergantiños	Autoestrada	Estructurante
AG-55	A Coruña - Baio (VG-1.5)	L.T.M. Zas - L.T.M. Zas	53+370	56+890	3,52	Bergantiños	Autoestrada	Estructurante
AC-423	Grilloi (AC-552) - Ponteceso (AC-422)	L.T.M. Coristanco - L.T.M. Ponteceso	0+440	10+530	10,09	Bergantiños	Estrada convencional	Local
AC-429	Ponteceso (AC-424) - Laxe (AC-433)	L.T.M. Ponteceso - L.T.M. Laxe	0+050	9+310	9,26	Bergantiños	Estrada convencional	Complementaria
AC-430	Baio (AC-552) - As Grelas (AC-429)	L.T.M. Zas - As Grelas (AC-429)	3+010	8+080	5,07	Bergantiños	Estrada convencional	Local

CLAVE	DENOMINACIÓN	TREITO	PQI	PQF	L (KM)	COMARCA	CLASE DE ESTRADA	TIPO DE REDE
AC-552	A Coruña (A Grela) - Cee (AC-550)	L.T.M. Coristanco - L.T.M. Zas	46+160	51+150	4,99	Bergantiños	Estrada convencional	Local
AC-552	A Coruña (A Grela) - Cee (AC-550)	L.T.M. Zas - L.T.M. Zas	53+180	54+190	1,01	Bergantiños	Estrada convencional	Local
<b>Concello</b>	<b>Cabanas</b>							
AC-122	Cabanas (N-651) - A Gallada (AC-133)	Cabanas (N-651) - L.T.M. Fene	0+000	1+870	1,87	Eume	Estrada convencional	Local
AC-141	Cabanas (N-651) - A Pena (AC-564)	Cabanas (N-651) - A Pena (AC-564)	0+000	1+950	1,95	Eume	Estrada convencional	Local
AC-563	Vilar do Colo (Polígono Industrial) - Fonfría (AC-564)	Vilar do Colo (Polígono Industrial) - L.T.M. Fene	0+000	0+130	0,13	Eume	Estrada convencional	Complementaria
AC-563	Vilar do Colo (Polígono Industrial) - Fonfría (AC-564)	L.T.M. Fene - Fonfría (AC-564)	0+360	4+080	3,72	Eume	Estrada convencional	Complementaria
AC-564	Cabanas (AP-9) - As Pontes (AG-64)	Cabanas (AP-9) - L.T.M. A Capela	0+000	8+020	8,02	Eume	Estrada convencional	Estructurante
<b>Concello</b>	<b>Camariñas</b>							
AC-432	Vimianzo (AC-552) - Camariñas	L.T.M. Vimianzo - Camariñas	8+530	17+600	9,07	Terra de Soneira	Estrada convencional	Complementaria
AC-432	Vimianzo (AC-552) - Camariñas	Camariñas - Camariñas	17+600	18+360	0,76	Terra de Soneira	Estrada convencional	Local
<b>Concello</b>	<b>Cambre</b>							
AC-211	San Pedro de Nós (N-VI) - A Pasaxe (N-VI) (agás treito en Culleredo)	San Pedro de Nós (N-VI) - O Temple (AP-9)	0+000	0+510	0,51	A Coruña	Estrada convencional	Estructurante
AC-211	San Pedro de Nós (N-VI) - A Pasaxe (N-VI) (agás treito en Culleredo)	O Temple (AP-9) - Lim. con. De Culleredo	0+510	0+680	0,17	A Coruña	Estrada convencional	Local
AC-213	Polígono Industrial de Alvedro - Os Campós (Deput.)	L.T.M. Culleredo - Os Campós (Deput.)	2+190	3+790	1,60	A Coruña	Estrada convencional	Local
AC-214	Guísamo (N-VI) - Sigrás (N-550)	L.T.M. Bergondo - Sigrás (N-550)	1+640	9+280	7,64	A Coruña	Estrada convencional	Local
AC-221	San Pedro de Nós (N-VI) - Mabegondo (AC-542)	L.T.M. Oleiros - L.T.M. Abegondo	4+010	8+880	4,87	A Coruña	Estrada convencional	Local
AC-400	Sigrás (N-550) - Muros	Sigrás (N-550) - L.T.M. Culleredo	0+000	1+770	1,77	A Coruña	Estrada convencional	Local
<b>Concello</b>	<b>Capela, A</b>							
AC-121	Filgueiras (AC-564) - Roxal (Deput)	Filgueiras (AC-564) - L.T.M. Fene	0+000	8+950	8,95	Eume	Estrada convencional	Local
AC-564	Cabanas (AP-9) - As Pontes (AG-64)	L.T.M. Cabanas - Goente (DP-1802)	8+020	16+460	8,44	Eume	Estrada convencional	Estructurante
<b>Concello</b>	<b>Carballo</b>							
AG-55	A Coruña - Baio (VG-1.5)	L.T.M. Carballo - L.T.M. Coristanco	26+880	35+670	8,79	Bergantiños	Autoestrada	Estructurante
AC-400	Sigrás (N-550) - Muros	L.T.M. Tordoia - L.T.M. Tordoia	34+060	37+690	3,63	Bergantiños	Estrada convencional	Complementaria
AC-413	Ordes (Deput) - Carballo (DP-1905)	L.T.M. Cerceda - Carballo (DP-1905)	19+390	27+380	7,99	Bergantiños	Estrada convencional	Complementaria
AC-414	Carballo (AG-55) - Lím. Concello (AC-418)	Carballo (AG-55) - Xoane (AC-418)	0+000	2+640	2,64	Bergantiños	Estrada convencional	Local
AC-414	Carballo (AG-55) - Lím. Concello (AC-418)	Cances Grande (AC-418) - Lím. Concello (AC-418)	3+240	5+770	2,53	Bergantiños	Estrada convencional	Local
AC-418	Carballo (AG-55) - Malpica	Carballo (AG-55) - L.T.M. Malpica de Bergantiños	0+000	5+690	5,69	Bergantiños	Estrada convencional	Complementaria

CLAVE	DENOMINACIÓN	TREITO	PQI	PQF	L (KM)	COMARCA	CLASE DE ESTRADA	TIPO DE REDE
AC-552	A Coruña (A Grela) - Cee (AC-550)	L.T.M. A Laracha - Bértoa	25+970	29+420	3,45	Bergantiños	Estrada convencional	Estructurante
AC-552	A Coruña (A Grela) - Cee (AC-550)	Bértoa - Carballo	29+420	31+000	1,58	Bergantiños	Estrada convencional	Local
AC-552	A Coruña (A Grela) - Cee (AC-550)	Carballo - L.T.M. Coristanco	31+900	34+160	2,26	Bergantiños	Estrada convencional	Local
<b>Concello</b>	<b>Carnota</b>							
AC-400	Sigrás (N-550) - Muros	L.T.M. Mazaricos - L.T.M. Muros	85+540	86+170	0,63	Muros	Estrada convencional	Complementaria
AC-400	Sigrás (N-550) - Muros	L.T.M. Muros - L.T.M. Muros	86+580	86+860	0,28	Muros	Estrada convencional	Complementaria
AC-400	Sigrás (N-550) - Muros	L.T.M. Muros - L.T.M. Muros	87+400	87+850	0,45	Muros	Estrada convencional	Complementaria
AC-550	Cee (AC-552) - Ribeira (AC-305)	L.T.M. Dumbria - L.T.M. Muros	10+000	33+180	23,18	Muros	Estrada convencional	Estructurante
<b>Concello</b>	<b>Carral</b>							
AC-222	Herves (N-550) - Montouto (AC-542)	Hervés (N-550) - L.T.M. Abegondo	0+000	2+260	2,26	A Coruña	Estrada convencional	Local
AC-223	As Travesas (AC-542) - Xanceda (AC-524)	As Travesas (AC-542) - L.T.M. Abegondo	0+000	0+440	0,44	A Coruña	Estrada convencional	Local
AC-542	Betanzos (AC-840) - Mesón do Vento (N-550)	L.T.M. Abegondo - L.T.M. Ordes	17+120	19+670	2,55	A Coruña	Estrada convencional	Complementaria
<b>Concello</b>	<b>Cedeira</b>							
AC-102	As Felgosas (AC-862) - Esteiro (AC-566)	L.T.M. Cerdido - Esteiro (AC-566)	6+150	9+310	3,16	Ferrol	Estrada convencional	Complementaria
AC-566	Narón (AC-862) - Campo do Hospital (AC-862)	L.T.M. Valdoviño - Campo do Hospital (AC-862)	25+390	41+770	16,38	Ferrol	Estrada convencional	Complementaria
AC-862	Ferrol (Lím. Concello) - Lím. Prov. - San Cibrao	L.T.M. Cerdido - L.T.M. Ortigueira	36+960	37+600	0,64	Ferrol	Estrada convencional	Estructurante
<b>Concello</b>	<b>Cee</b>							
VG-1.4	Cee (AC-552) - Sardiñeiro (AC-445)	Cee (AC-552) - L.T.M. Fisterra	0+000	4+320	4,32	Fisterra	Vía para automóviles	Complementaria
AC-445	Cee (AC-550) - Fisterra	Cee (AC-550) - L.T.M. Corcubión	0+000	0+820	0,82	Fisterra	Estrada convencional	Complementaria
AC-445	Cee (AC-550) - Fisterra	L.T.M. Corcubión - L.T.M. Fisterra	4+670	6+200	1,53	Fisterra	Estrada convencional	Complementaria
AC-550	Cee (AC-552) - Ribeira (AC-305)	Cee (AC-552) - L.T.M. Dumbria	0+000	8+490	8,49	Fisterra	Estrada convencional	Estructurante
AC-552	A Coruña (A Grela) - Cee (AC-550)	L.T.M. Dumbria - Cee (AC-550)	85+320	91+110	5,79	Fisterra	Estrada convencional	Estructurante
<b>Concello</b>	<b>Cerceda</b>							
AC-400	Sigrás (N-550) - Muros	L.T.M. A Laracha - O Esperón (AC-523)	14+770	17+140	2,37	Ordes	Estrada convencional	Local
AC-400	Sigrás (N-550) - Muros	O Esperón (AC-523) - Cerceda	17+140	18+400	1,26	Ordes	Estrada convencional	Complementaria
AC-400	Sigrás (N-550) - Muros	Cerceda- A Silva (AC-413)	19+720	28+590	8,87	Ordes	Estrada convencional	Complementaria
AC-400	Sigrás (N-550) - Muros	A Silva (AC-413) - L.T.M. Tordoia	28+600	30+410	1,81	Ordes	Estrada convencional	Complementaria
AC-409	Ordes Norte (N-550) - Cerceda (glorieta Parque acuático)	L.T.M. Ordes - Cerceda (glorieta Parque acuático)	8+280	11+320	3,04	Ordes	Estrada convencional	Complementaria
AC-413	Ordes (Deput) - Carballo (DP-1905)	L.T.M. Ordes - L.T.M. Tordoia	7+090	10+730	3,64	Ordes	Estrada convencional	Complementaria

CLAVE	DENOMINACIÓN	TREITO	PQI	PQF	L (KM)	COMARCA	CLASE DE ESTRADA	TIPO DE REDE
AC-413	Ordes (Deput) - Carballo (DP-1905)	L.T.M. Tordoia - L.T.M. Carballo	11+280	19+390	8,11	Ordes	Estrada convencional	Complementaria
AC-523	Culleredo (A-6) - Meirama	L.T.M. A Laracha - Meirama	9+500	15+650	6,15	Ordes	Estrada convencional	Estructurante
<b>Concello</b>	<b>Cerdido</b>							
AC-102	As Felgosas (AC-862) - Esteiro (AC-566)	As Felgosas (AC-862) - L.T.M. Cedeira	0+000	6+150	6,15	Ortegal	Estrada convencional	Complementaria
AC-110	As Felgosas (AC-862) - Espiñaredo (AC-861)	As Felgosas (AC-862) - L.T.M. Moeche	0+000	2+610	2,61	Ortegal	Estrada convencional	Complementaria
AC-110	As Felgosas (AC-862) - Espiñaredo (AC-861)	L.T.M. Moeche - L.T.M. Moeche	4+550	6+360	1,81	Ortegal	Estrada convencional	Complementaria
AC-862	Ferrol (Lím. Concello) - Lím. Prov. - San Cibrao	L.T.M. Moeche - L.T.M. Cedeira	29+190	36+960	7,77	Ortegal	Estrada convencional	Estructurante
<b>Concello</b>	<b>Corcubión</b>							
AC-445	Cee (AC-550) - Fisterra	L.T.M.Cee - L.T.M. Cee	0+820	4+670	3,85	Fisterra	Estrada convencional	Complementaria
<b>Concello</b>	<b>Coristanco</b>							
AG-55	A Coruña - Baio (VG-1.5)	L.T.M. Carballo - L.T.M. Cabana de Bergantiños	35+670	47+250	11,58	Bergantiños	Autoestrada	Estructurante
AC-400	Sigrás (N-550) - Muros	L.T.M. Tordoia - L.T.M. Santa Comba	42+610	43+200	0,59	Bergantiños	Estrada convencional	Complementaria
AC-421	Agualada (AC-552) - Buño (AC-422)	A Agualada (AC-552) - L.T.M. Ponteceso	0+000	9+570	9,57	Bergantiños	Estrada convencional	Local
AC-423	Grilloi (AC-552) - Ponteceso (AC-422)	Grilloi (AC-552) - L.T.M. Cabana de Bergantiños	0+000	0+440	0,44	Bergantiños	Estrada convencional	Local
AC-552	A Coruña (A Grela) - Cee (AC-550)	L.T.M. Carballo - L.T.M. Cabana de Bergantiños	34+160	46+160	12,00	Bergantiños	Estrada convencional	Local
<b>Concello</b>	<b>Coruña, A</b>							
AG-55	A Coruña - Baio (VG-1.5)	A Coruña - LTM Arteixo	2+830	3+570	0,74	A Coruña	Autoestrada	Estructurante
AC-211	San Pedro de Nós (N-VI) - A Pasaxe (N-VI) (agás treito en Culleredo)	L.T.M Culleredo - A Pasaxe (N-VI) (agás treito en Culleredo)	3+380	3+510	0,13	A Coruña	Estrada convencional	Local
AC-415	A Coruña (Ronda de Outeiro) - Meicende (Lím. Concello)	A Coruña (Ronda de Outeiro) - Meicende (Lím. Concello)	0+000	2+420	2,42	A Coruña	Estrada convencional	Local
AC-552	A Coruña (A Grela) - Cee (AC-550)	A Coruña (A Grela) - L.T.M. Arteixo	0+000	2+200	2,20	A Coruña	Estrada convencional	Estructurante
<b>Concello</b>	<b>Culleredo</b>							
AC-211	San Pedro de Nós (N-VI) - A Pasaxe (N-VI) (agás treito en Culleredo)	Lím. Conc. de Culleredo - L.T.M. A Coruña	3+350	3+380	0,03	A Coruña	Estrada convencional	Local
AC-213	Polígono Industrial de Alvedro - Os Campós (Deput.)	Polígono Industrial de Alvedro- L.T.M. Cambre	1+840	2+190	0,35	A Coruña	Estrada convencional	Local
AC-400	Sigrás (N-550) - Muros	L.T.M. Cambre - Boedo (AC-523)	1+770	9+520	7,75	A Coruña	Estrada convencional	Local
AC-523	Culleredo (A-6) - Meirama	Culleredo (A-6) - L.T.M. A Laracha	0+000	5+750	5,75	A Coruña	Estrada convencional	Estructurante
<b>Concello</b>	<b>Curtis</b>							
AC-230	Montesalgueiro (N-VI) - Curtis (Deput)	L.T.M. Oza-Cesuras - Curtis (Deput.)	9+260	13+040	3,78	Betanzos	Estrada convencional	Local
AC-231	A Castellana (N-VI) - Sobrado (AC-934)	L.T.M. Aranga - Teixeira (N-634)	3+150	6+900	3,75	Betanzos	Estrada convencional	Local



CLAVE	DENOMINACIÓN	TREITO	PQI	PQF	L (KM)	COMARCA	CLASE DE ESTRADA	TIPO DE REDE
AC-231	A Castellana (N-VI) - Sobrado (AC-934)	Teixeiro (N-634) - L.T.M. Sobrado	6+940	11+940	5,00	Betanzos	Estrada convencional	Local
AC-840	Betanzos (AC-542) - Lím. Prov. - Agolada (N-640)	L.T.M. Oza-Cesuras - L.T.M. Vilasantar	19+960	22+100	2,14	Betanzos	Estrada convencional	Estructurante
AC-840	Betanzos (AC-542) - Lím. Prov. - Agolada (N-640)	L.T.M. Vilasantar - L.T.M. Vilasantar	23+930	26+020	2,09	Betanzos	Estrada convencional	Estructurante
<b>Concello</b>	<b>Dodro</b>							
AG-11	Padrón (N-550) - Ribeira (AC-550) (Autovía do Barbanza)	L.T.M. Padrón - L.T.M. Rianxo	0+090	10+240	10,15	O Sar	Autovía	Estructurante
AC-305	Padrón (AG-11) - Ribeira (AC-550)	Padrón (AG-11) - L.T.M. Rianxo	0+000	8+510	8,51	O Sar	Estrada convencional	Local
AC-306	Bexo (AC-305) - AC-553	Bexo (AC-305) - L.T.M. Rianxo	0+000	1+680	1,68	O Sar	Estrada convencional	Local
AC-307	Padrón (AC-299) - Dodro (AC-305)	L.T.M. Padrón - Dodro (AC-305)	0+460	1+760	1,30	O Sar	Estrada convencional	Local
<b>Concello</b>	<b>Dumbría</b>							
AC-199	AC-552 - Dumbría - AC-552	AC-552 - AC-552	0+000	0+990	0,99	Fisterra	Estrada convencional	Local
AC-441	Pereira (AC-400) - Berdoias (AC-552)	L.T.M. Vimianzo - L.T.M. Vimianzo	17+050	18+720	1,67	Fisterra	Estrada convencional	Estructurante
AC-442	Berdeogas (AC-552) - Boudañeira (AC-441)	Berdeogas (AC-552) - L.T.M. Vimianzo	0+000	2+220	2,22	Fisterra	Estrada convencional	Estructurante
AC-442	Berdeogas (AC-552) - Boudañeira (AC-441)	L.T.M. Vimianzo - Boudañeira (AC-441)	3+480	3+860	0,38	Fisterra	Estrada convencional	Estructurante
AC-550	Cee (AC-552) - Ribeira (AC-305)	L.T.M. Cee - L.T.M. Carnota	8+490	10+000	1,51	Fisterra	Estrada convencional	Estructurante
AC-552	A Coruña (A Grela) - Cee (AC-550)	L.T.M. Vimianzo - L.T.M. Cee	76+420	85+320	8,90	Fisterra	Estrada convencional	Estructurante
<b>Concello</b>	<b>Fene</b>							
VG-1.2	Vilar do Colo (Políg. Industrial) - Mugardos (Deput)	Vilar do Colo (Políg. Industrial) - L.T.M. Mugardos	0+000	1+480	1,48	Ferrol	Vía para automóviles	Complementaria
AC-115	Fene (N-651) - Xubia (AC-862)	Fene (N-651) - L.T.M. Neda	0+000	1+050	1,05	Ferrol	Estrada convencional	Local
AC-121	Filgueiras (AC-564) - Roxal (Deput)	L.T.M. A Capela - L.T.M. Neda	8+950	9+150	0,20	Ferrol	Estrada convencional	Local
AC-122	Cabanas (N-651) - A Gallada (AC-133)	L.T.M. Cabanas - L.T.M. Mugardos	1+870	3+330	1,46	Ferrol	Estrada convencional	Local
AC-124	Limodre (AC-122) - Redes	Limodre (AC-122) - L.T.M. Ares	0+000	0+440	0,44	Ferrol	Estrada convencional	Local
AC-133	Fene (N-651) - Mugardos	Fene (N-651) - L.T.M. Mugardos	0+000	4+620	4,62	Ferrol	Estrada convencional	Local
AC-134	Maniños (AC-133) - Peirao de Maniños	Maniños (AC-133) - Peirao de Maniños	0+000	0+650	0,65	Ferrol	Estrada convencional	Local
AC-140	Perlío - Peirao de Perlío	Perlío - Peirao de Perlío	0+000	0+450	0,45	Ferrol	Estrada convencional	Local
AC-563	Vilar do Colo (Polígono Industrial) - Fonfría (AC-564)	L.T.M. Cabanas - L.T.M. Cabanas	0+130	0+360	0,23	Ferrol	Estrada convencional	Complementaria
<b>Concello</b>	<b>Fisterra</b>							
VG-1.4	Cee (AC-552) - Sardiñeiro (AC-445)	L.T.M. Cee - Sardiñeiro (AC-445)	4+320	4+860	0,54	Fisterra	Vía para automóviles	Complementaria
AC-445	Cee (AC-550) - Fisterra	L.T.M. Cee - Fisterra	6+200	13+220	7,02	Fisterra	Estrada convencional	Complementaria
<b>Concello</b>	<b>Frades</b>							

CLAVE	DENOMINACIÓN	TREITO	PQI	PQF	L (KM)	COMARCA	CLASE DE ESTRADA	TIPO DE REDE
AC-524	Ordes Sur (N-550) - Lanza (N-634)	L.T.M. Ordes - L.T.M. Mesía	6+580	12+680	6,1	Ordes	Estrada convencional	Complementaria
<b>Concello</b>	<b>Irixoa</b>							
AC-151	Campolongo (N-651) - Montsalgueiro (N-VI)	L.T.M. Monfero - Irixoa (DP-0905)	20+460	22+860	2,40	Betanzos	Estrada convencional	Local
AC-151	Campolongo (N-651) - Montsalgueiro (N-VI)	Irixoa (DP-0905) - L.T.M. Aranga	22+870	27+520	4,65	Betanzos	Estrada convencional	Local
<b>Concello</b>	<b>Laracha, A</b>							
AG-55	A Coruña - Baio (VG-1.5)	L.T.M. Arteixo - L.T.M. Carballo	20+630	26+880	6,25	Bergantiños	Autoestrada	Estructurante
AC-400	Sigrás (N-550) - Muros	Santa Baia (AC-523) - O Corgo (AC-523)	12+260	13+360	1,10	Bergantiños	Estrada convencional	Local
AC-400	Sigrás (N-550) - Muros	O Corgo (AC-523) - L.T.M. Cerceda	13+650	14+770	1,12	Bergantiños	Estrada convencional	Local
AC-523	Culleredo (A-6) - Meirama	L.T.M. Culleredo - L.T.M. Cercedo	5+750	9+500	3,75	Bergantiños	Estrada convencional	Estructurante
AC-552	A Coruña (A Grela) - Cee (AC-550)	L.T.M. Arteixo - L.T.M. Carballo	17+840	25+970	8,13	Bergantiños	Estrada convencional	Estructurante
<b>Concello</b>	<b>Laxe</b>							
AC-429	Ponteceso (AC-424) - Laxe (AC-433)	L.T.M. Cabana de Bergantiños - Laxe (AC-433)	9+310	10+900	1,59	Bergantiños	Estrada convencional	Complementaria
AC-433	Recesindes (AC-432) - Laxe (AC-429)	L.T.M. Vimianzo - Laxe (AC-429)	3+300	12+740	9,44	Bergantiños	Estrada convencional	Complementaria
AC-434	Cruz do Furco (AC-433) - Praia Traba (Boaño)	Cruz do Furco (AC-433) - Praia Traba (Boaño)	0+000	1+940	1,94	Bergantiños	Estrada convencional	Local
<b>Concello</b>	<b>Lousame</b>							
CG-1.5	Brión (AG-56) - Noia (AC-550)	L.T.M. Rois - L.T.M. Noia	20+900	25+390	4,49	Noia	Vía para automóviles	Estructurante
AC-308	Augasantas (Deput.) - Noia (AC-311)	L.T.M. Rois - L.T.M. Noia	4+030	14+780	10,75	Noia	Estrada convencional	Local
AC-543	Vidán (Rotonda de Brandía) - Noia (AC-550)	L.T.M. Lousame - L.T.M. Noia	21+160	26+380	5,22	Noia	Estrada convencional	Local
<b>Concello</b>	<b>Malpica de Bergantiños</b>							
AC-418	Carballo (AG-55) - Malpica	L.T.M. Carballo - Malpica (DP-4307)	5+690	15+340	9,65	Bergantiños	Estrada convencional	Complementaria
AC-418	Carballo (AG-55) - Malpica	Malpica (DP-4307) - Malpica	15+340	16+350	1,01	Bergantiños	Estrada convencional	Local
AC-419	Buño (AC-418) - Ponteceso (AC-424)	Buño (AC-418) - L.T.M. Ponteceso	0+000	1+920	1,92	Bergantiños	Estrada convencional	Complementaria
AC-421	Agualada (AC-552) - Buño (AC-422)	L.T.M. Ponteceso - Buño (AC-422)	14+340	14+490	0,15	Bergantiños	Estrada convencional	Local
AC-422	Buño (AC-421) - Buño (AC-419)	Buño (AC-421) - Buño (AC-419)	0+840	1+800	0,96	Bergantiños	Estrada convencional	Local
<b>Concello</b>	<b>Mañón</b>							
AC-100	O Barqueiro (AC-862) - Porto de Bares	O Barqueiro (AC-862) - Porto de Bares	0+000	6+850	6,85	Ortegal	Estrada convencional	Local
AC-862	Ferrol (Lím. Concello) - Lím. Prov. - San Cibrao	L.T.M. Ortigueira - L.P. Lugo	66+090	69+510	3,42	Ortegal	Estrada convencional	Estructurante
<b>Concello</b>	<b>Mazaricos</b>							
AC-400	Sigrás (N-550) - Muros	L.T.M. Santa Comba - L.T.M. Outes	65+200	76+980	11,78	Xallas	Estrada convencional	Complementaria

CLAVE	DENOMINACIÓN	TREITO	PQI	PQF	L (KM)	COMARCA	CLASE DE ESTRADA	TIPO DE REDE
AC-400	Sigrás (N-550) - Muros	L.T.M. Outes - L.T.M. Muros	78+960	83+310	4,35	Xallas	Estrada convencional	Complementaria
AC-400	Sigrás (N-550) - Muros	L.T.M. Muros - L.T.M. Carnota	83+450	85+540	2,09	Xallas	Estrada convencional	Complementaria
AC-441	Pereira (AC-400) - Berdoias (AC-552)	L.T.M. Santa Comba - L.T.M. Zas	1+610	4+300	2,69	Xallas	Estrada convencional	Estructurante
<b>Concello</b>	<b>Melide</b>							
AC-840	Betanzos (AC-542) - Lím. Prov. - Agolada (N-640)	L.T.M. Boimorto - Melide (N-547)	42+390	50+610	8,22	Terra de Melide	Estrada convencional	Estructurante
AC-840	Betanzos (AC-542) - Lím. Prov. - Agolada (N-640)	Melide (N-547) - L.T.M. Santiso	50+640	55+270	4,63	Terra de Melide	Estrada convencional	Estructurante
<b>Concello</b>	<b>Mesía</b>							
AC-223	As Travesas (AC-542) - Xanceda (AC-524)	L.T.M. Abegondo - Xanceda (AC-524)	4+230	17+270	13,04	Ordes	Estrada convencional	Local
AC-524	Ordes Sur (N-550) - Lanzá (N-634)	L.T.M. Frades - Lanzá (N-634)	12+680	19+810	7,13	Ordes	Estrada convencional	Complementaria
AC-542	Betanzos (AC-840) - Mesón do Vento (N-550)	L.T.M. Ordes - L.T.M. Ordes	20+140	20+410	0,27	Ordes	Estrada convencional	Complementaria
<b>Concello</b>	<b>Miño</b>							
AC-160	Miño (AP-9) - Vilamateo	Miño (AP-9) - L.T.M. Vilarmajor	0+350	4+440	4,09	Betanzos	Estrada convencional	Local
AC-160	Miño (AP-9) - Vilamateo	L.T.M. Vilarmajor - L.T.M. Vilarmajor	5+230	7+810	2,58	Betanzos	Estrada convencional	Local
<b>Concello</b>	<b>Moeche</b>							
AC-110	As Felgosas (AC-862) - Espiñaredo (AC-861)	L.T.M. Cerdido - L.T.M. Cerdido	2+610	4+550	1,94	Ferrol	Estrada convencional	Complementaria
AC-110	As Felgosas (AC-862) - Espiñaredo (AC-861)	L.T.M. Cerdido - L.T.M. As Somozas	6+360	8+480	2,12	Ferrol	Estrada convencional	Complementaria
AC-862	Ferrol (Lím. Concello) - Lím. Prov. - San Cibrao	L.T.M. San Sadurniño - L.T.M. San Sadurniño	23+110	23+310	0,2	Ferrol	Estrada convencional	Estructurante
AC-862	Ferrol (Lím. Concello) - Lím. Prov. - San Cibrao	L.T.M. San Sadurniño - L.T.M. Cerdido	24+020	29+190	5,17	Ferrol	Estrada convencional	Estructurante
<b>Concello</b>	<b>Monfero</b>							
AC-144	Pontedeume (N-651) - Ponte da Pedra (AC-151)	L.T.M. Pontedeume - Ponte da Pedra (AC-151)	7+740	11+600	3,86	Eume	Estrada convencional	Local
AC-151	Campolongo (N-651) - Montsalgueiro (N-VI)	L.T.M. Vilarmajor - L.T.M. Irixoa	8+810	20+460	11,65	Eume	Estrada convencional	Local
<b>Concello</b>	<b>Mugardos</b>							
VG-1.2	Vilar do Colo (Políg. Industrial) - Mugardos (Deput)	L.T.M. Fene - L.T.M. Ares	1+480	2+770	1,29	Ferrol	Vía para automóviles	Complementaria
VG-1.2	Vilar do Colo (Políg. Industrial) - Mugardos (Deput)	L.T.M. Ares - Franza (AC-133)	3+040	4+160	1,12	Ferrol	Vía para automóviles	Complementaria
VG-1.2	Vilar do Colo (Políg. Industrial) - Mugardos (Deput)	Franza (DP-3504) - Mugardos (Deput)	4+160	5+810	1,65	Ferrol	Vía para automóviles	Complementaria
AC-122	Cabanas (N-651) - A Gallada (AC-133)	L.T.M. Fene - A Gallada (AC-133)	3+330	4+900	1,57	Ferrol	Estrada convencional	Local
AC-123	Franza (AC-133) - Ares	Franza (AC-133) - L.T.M. Ares	0+000	1+250	1,25	Ferrol	Estrada convencional	Local
AC-129	Rilo (AC-133) - A Barca (Deput)	Rilo (AC-133) - A Barca (Deput)	0+000	0+760	0,76	Ferrol	Estrada convencional	Local
AC-130	Mugardos - Ares	Mugardos - L.T.M. Ares	0+600	1+880	1,28	Ferrol	Estrada convencional	Local

CLAVE	DENOMINACIÓN	TREITO	PQI	PQF	L (KM)	COMARCA	CLASE DE ESTRADA	TIPO DE REDE
AC-131	Mugardos (AC-133) - O Baño (Deput)	Mugardos (AC-133) - O Baño (Deput)	0+000	1+360	1,36	Ferrol	Estrada convencional	Local
AC-132	A Gallada (AC-133) - O Seixo	A Gallada (AC-133) - O Seixo	0+000	2+190	2,19	Ferrol	Estrada convencional	Local
AC-133	Fene (N-651) - Mugardos	L.T.M. Fene - L.T.M. Ares	4+620	7+710	3,09	Ferrol	Estrada convencional	Local
AC-133	Fene (N-651) - Mugardos	L.T.M. Ares - Mugardos	8+000	10+140	2,14	Ferrol	Estrada convencional	Local
<b>Concello</b>	<b>Muros</b>							
AC-400	Sigrás (N-550) - Muros	L.T.M. Mazaricos - L.T.M. Mazaricos	83+310	83+450	0,14	Muros	Estrada convencional	Complementaria
AC-400	Sigrás (N-550) - Muros	L.T.M. Carnota - L.T.M. Carnota	86+170	86+580	0,41	Muros	Estrada convencional	Complementaria
AC-400	Sigrás (N-550) - Muros	L.T.M. Carnota - L.T.M. Carnota	86+860	87+400	0,54	Muros	Estrada convencional	Complementaria
AC-400	Sigrás (N-550) - Muros	L.T.M. Carnota - Muros	87+850	94+100	6,25	Muros	Estrada convencional	Complementaria
AC-550	Cee (AC-552) - Ribeira (AC-305)	L.T.M. Carnota - L.T.M. Outes	33+180	56+250	23,07	Muros	Estrada convencional	Estructurante
<b>Concello</b>	<b>Muxía</b>							
AC-440	Berdoias (AC-552) - Muxía	L.T.M. Vimianzo - Muxía	1+570	14+310	12,74	Fisterra	Estrada convencional	Local
<b>Concello</b>	<b>Narón</b>							
AG-64	Ferrol (AC-116) - Vilalba (A-8)	L.T.M. Ferrol - L.T.M. San Sadurniño	0+000	12+490	12,49	Ferrol	Autovía	Estructurante
AC-112	San Sadurniño (AC-862) - Castro (AC-566)	L.T.M. San Sadurniño - L.T.M. Valdoviño	1+100	8+350	7,25	Ferrol	Estrada convencional	Local
AC-116	Ferrol (Lím. Concello) - Valdoviño (AC-566)	L.T.M. Ferrol - L.T.M. Valdoviño	0+990	7+140	6,15	Ferrol	Estrada convencional	Local
AC-125	Igrexafeita (AC-861) - Vistalegre (AC-862)	L.T.M. San Sadurniño - L.T.M. Neda	7+840	7+910	0,07	Ferrol	Estrada convencional	Local
AC-566	Narón (AC-862) - Campo do Hospital (AC-862)	Narón (AC-862) - Castro (AG-64)	0+000	4+480	4,48	Ferrol	Estrada convencional	Local
AC-566	Narón (AC-862) - Campo do Hospital (AC-862)	Castro (AG-64) - L.T.M. Valdoviño	4+480	5+090	0,61	Ferrol	Estrada convencional	Complementaria
AC-862	Ferrol (Lím. Concello) - Lím. Prov. - San Cibrao	L.T.M. Ferrol - L.T.M. Neda	1+580	6+920	5,34	Ferrol	Estrada convencional	Local
AC-862	Ferrol (Lím. Concello) - Lím. Prov. - San Cibrao	L.T.M. Neda - L.T.M. San Sadurniño	13+660	14+840	1,18	Ferrol	Estrada convencional	Local
<b>Concello</b>	<b>Neda</b>							
AC-115	Fene (N-651) - Xubia (AC-862)	L.T.M. Fene - Xubia (AC-862)	1+050	4+710	3,66	Ferrol	Estrada convencional	Local
AC-121	Filgueiras (AC-564) - Roxal (Deput)	L.T.M. Fene - Roxal (Deput)	9+150	13+520	4,37	Ferrol	Estrada convencional	Local
AC-125	Igrexafeita (AC-861) - Vistalegre (AC-862)	L.T.M. San Sadurniño - L.T.M. San Sadurniño	7+380	7+730	0,35	Ferrol	Estrada convencional	Local
AC-125	Igrexafeita (AC-861) - Vistalegre (AC-862)	L.T.M. Narón - Vistalegre (AC-862)	7+910	8+080	0,17	Ferrol	Estrada convencional	Local
AC-862	Ferrol (Lím. Concello) - Lím. Prov. - San Cibrao	L.T.M. Narón - L.T.M. Narón	6+920	13+660	6,74	Ferrol	Estrada convencional	Local
<b>Concello</b>	<b>Negreira</b>							
AC-447	Negreira (AC-544) - Negreira	Negreira (AC-544) - Negreira	0+000	1+410	1,41	A Barcala	Estrada convencional	Local

CLAVE	DENOMINACIÓN	TREITO	PQI	PQF	L (KM)	COMARCA	CLASE DE ESTRADA	TIPO DE REDE
AC-448	AC-544 - Pontemaceira - AC-544	L.T.M. Ames - AC-544	0+830	1+270	0,44	A Barcala	Estrada convencional	Local
AC-544	Bertamiráns (AC-543) - Negreira (AC-546)	L.T.M. Ames - L.T.M. A Baña	7+670	10+280	2,61	A Barcala	Estrada convencional	Estructurante
AC-544	Bertamiráns (AC-543) - Negreira (AC-546)	L.T.M. A Baña - L.T.M. A Baña	11+250	12+090	0,84	A Barcala	Estrada convencional	Estructurante
AC-546	Negreira - A Pereira (AC-400)	Negreira - L.T.M. A Baña	0+510	1+760	1,25	A Barcala	Estrada convencional	Local
AC-546	Negreira - A Pereira (AC-400)	L.T.M. A Baña - L.T.M. A Baña	4+100	4+640	0,54	A Barcala	Estrada convencional	Estructurante
AC-546	Negreira - A Pereira (AC-400)	L.T.M. Santa Comba - L.T.M. Santa Comba	10+790	11+440	0,65	A Barcala	Estrada convencional	Estructurante
<b>Concello</b>	<b>Noia</b>							
CG-1.5	Brión (AG-56) - Noia (AC-550)	L.T.M. Lousame - Noia (AC-550)	25+390	29+430	4,04	Noia	Vía para automóviles	Estructurante
AC-196	Noia (AC-550) - Ponte Nafonso - AC-550	Ponte Nafonso - Muíño de Roo (AC-550)	2+120	4+420	2,30	Noia	Estrada convencional	Local
AC-308	Augasantas (Deput.) - Noia (AC-311)	L.T.M. Lousame - Portobravo (AC-312)	14+780	14+960	0,18	Noia	Estrada convencional	Local
AC-308	Augasantas (Deput.) - Noia (AC-311)	Portobravo (AC-312) - Noia (AC-311)	14+960	15+620	0,66	Noia	Estrada convencional	Complementaria
AC-310	Noia (AC-550) - Porto de Noia	Noia (AC-550) - Porto de Noia	0+000	0+220	0,22	Noia	Estrada convencional	Local
AC-311	Noia (AC-543) - Noia (AC-550)	Noia (AC-543) - A Fialla (AC-312)	0+000	0+860	0,86	Noia	Estrada convencional	Complementaria
AC-311	Noia (AC-543) - Noia (AC-550)	A Fialla (AC-312) - Noia (AC-550)	0+860	3+540	2,68	Noia	Estrada convencional	Local
AC-312	A Fialla (AC-311) - Portobravo (AC-308)	A Fialla (AC-311) - Portobravo (AC-308)	0+000	0+860	0,86	Noia	Estrada convencional	Complementaria
AC-543	Vidán (Rotonda de Brandía) - Noia (AC-550)	L.T.M. Lousame - Sampaio (CG-1.5r)	26+380	27+540	1,16	Noia	Estrada convencional	Local
AC-543	Vidán (Rotonda de Brandía) - Noia (AC-550)	Sampaio (CG-1.5r) - Alvariza (AC-311)	27+540	28+690	1,15	Noia	Estrada convencional	Complementaria
AC-543	Vidán (Rotonda de Brandía) - Noia (AC-550)	Alvariza (AC-311) - Noia (AC-550)	28+690	31+620	2,93	Noia	Estrada convencional	Local
AC-549	Orro (AC-550) - Taramancos (AC-550) (Variante de Noia)	Orro (AC-550) - Taramancos (AC-550) (Variante de Noia)+	0+000	5+520	5,52	Noia	Estrada convencional	Estructurante
AC-550	Cee (AC-552) - Ribeira (AC-305)	L.T.M. Outes - Noia (CG-1.5)	69+160	69+490	0,33	Noia	Estrada convencional	Estructurante
AC-550	Cee (AC-552) - Ribeira (AC-305)	Noia (CG-1.5) - Noia (DP-1105)	69+490	73+290	3,80	Noia	Estrada convencional	Local
AC-550	Cee (AC-552) - Ribeira (AC-305)	Noia (DP-1105) - Taramancos (AC-549)	73+290	76+210	2,92	Noia	Estrada convencional	Complementaria
AC-550	Cee (AC-552) - Ribeira (AC-305)	Taramancos (AC-549) - L.T.M. Porto do Son	76+210	77+600	1,39	Noia	Estrada convencional	Estructurante
<b>Concello</b>	<b>Oleiros</b>							
AG-13	O Castelo (VG-1.3) - Santa María de Vigo (A-6)	O Castelo (VG-1.3) - L.T.M. Sada	6+000	7+550	1,55	A Coruña	Autovía	Estructurante
VG-1.3	Veigue (AC-163) - O Castelo (AG-13)	L.T.M. Sada - L.T.M. Sada	0+280	1+430	1,15	A Coruña	Vía para automóviles	Estructurante
VG-1.3	Veigue (AC-163) - O Castelo (AG-13)	L.T.M. Sada - L.T.M. Sada	2+130	4+390	2,26	A Coruña	Vía para automóviles	Estructurante
VG-1.3	Veigue (AC-163) - O Castelo (AG-13)	L.T.M. Sada - L.T.M. Sada	4+600	5+130	0,53	A Coruña	Vía para automóviles	Estructurante
AC-163	Sada (AC-162) - Mera (Pº Marítimo)	L.T.M. Sada - Mera (Pº Marítimo)	7+050	11+000	3,95	A Coruña	Estrada convencional	Local

CLAVE	DENOMINACIÓN	TREITO	PQI	PQF	L (KM)	COMARCA	CLASE DE ESTRADA	TIPO DE REDE
AC-173	O Porto de Santa Cruz (rúa Río Seixo) - Mera (Pº Marítimo)	O Porto de Santa Cruz (rúa Río Seixo) - Mera (Pº Marítimo)	4+460	9+350	4,89	A Coruña	Estrada convencional	Local
AC-174	Perillo - Oleiros (Deput)	Perillo - Oleiros (Deput.)	0+290	4+330	4,04	A Coruña	Estrada convencional	Local
AC-180	O Carballo (N-VI) - Oleiros	O Carballo (N-VI) - Oleiros	0+000	0+810	0,81	A Coruña	Estrada convencional	Local
AC-181	Ariño (AC-173) - Oleiros	Ariño (AC-173) - Oleiros	0+000	3+260	3,26	A Coruña	Estrada convencional	Local
AC-182	Espíritu Santo (N-VI) - Oleiros (Deput)	L.T.M. Sada - Oleiros (Deput)	2+390	3+350	0,96	A Coruña	Estrada convencional	Local
AC-183	Sada (Ponte río Vao) - Ariño (AC-173)	L.T.M. Sada - Ariño (AC-173)	5+250	6+580	1,33	A Coruña	Estrada convencional	Local
AC-190	O Carballo (AC-180) - Santa Cruz (Deput)	O Carballo (AC-180) - Santa Cruz (Deput)	0+000	2+450	2,45	A Coruña	Estrada convencional	Local
AC-221	San Pedro de Nós (N-VI) - Mabegondo (AC-542)	San Pedro de Nós (N-VI) - L.T.M. Cambre	0+000	4+010	4,01	A Coruña	Estrada convencional	Local
AC-526	Veigue (VG-1.3) - Porto de Lorbé (DP-5802)	Veigue (VG-1.3) - Porto de Lorbé (DP-5802)	0+000	1+050	1,05	A Coruña	Estrada convencional	Local
AC-527	Oleiros (AG-13) - Oleiros (Deput) (Variante de Oleiros)	Oleiros (AG-13) - Oleiros (Deput) (Variante de Oleiros)	0+000	1+760	1,76	A Coruña	Estrada convencional	Local
<b>Concello</b>	<b>Ordes</b>							
AC-408	Ordes Leste (AC-524) - Polígono Industrial de Ordes (N-550)	Ordes Leste (AC-524) - Polígono Industrial de Ordes (N-550)	0+000	2+580	2,58	Ordes	Estrada convencional	Complementaria
AC-409	Ordes Norte (N-550) - Cerceda (glorieta Parque acuático)	Ordes Norte (N-550) - L.T.M. Cerceda	0+000	8+280	8,28	Ordes	Estrada convencional	Complementaria
AC-413	Ordes (Deput) - Carballo (DP-1905)	Ordes (Deput) - L.T.M. Cerceda	0+000	7+090	7,09	Ordes	Estrada convencional	Complementaria
AC-524	Ordes Sur (N-550) - Lanzá (N-634)	Ordes (N-550) - L.T.M. Frades	0+000	6+580	6,58	Ordes	Estrada convencional	Complementaria
AC-542	Betanzos (AC-840) - Mesón do Vento (N-550)	L.T.M. Carral - L.T.M. Mesía	19+670	20+140	0,47	Ordes	Estrada convencional	Complementaria
AC-542	Betanzos (AC-840) - Mesón do Vento (N-550)	L.T.M. Mesía - Mesón do Vento (N-550)	20+410	21+390	0,98	Ordes	Estrada convencional	Complementaria
<b>Concello</b>	<b>Ortigueira</b>							
CG-1.3	San Sadurniño (AG-64) - Lím. Prov.	Senra (AC-101) - Ladrado (AC-862)	28+700	36+380	7,68	Ortega	Vía para automóviles	Estructurante
AC-101	As Pontes (AC-105) - Ortigueira (AC-862)	L.T.M. As Pontes de García Rodríguez - Ortigueira (AC-862)	14+720	29+630	14,91	Ortega	Estrada convencional	Complementaria
AC-862	Ferrol (Lím. Concello) - Lím. Prov. - San Cibrao	L.T.M. Cedeira - Cuiña (AC-101)	37+600	48+660	11,06	Ortega	Estrada convencional	Estructurante
AC-862	Ferrol (Lím. Concello) - Lím. Prov. - San Cibrao	Cuiña (AC-101) - Ladrado (CG-1.3)	48+660	57+110	8,45	Ortega	Estrada convencional	Local
AC-862	Ferrol (Lím. Concello) - Lím. Prov. - San Cibrao	Ladrado (CG-1.3) - L.T.M. Mañón	57+110	66+090	8,98	Ortega	Estrada convencional	Estructurante
<b>Concello</b>	<b>Outes</b>							
AC-196	Noia (AC-550) - Ponte Nafonso - AC-550	Seilán de Abaixo (AC-550) - Ponte Nafonso	0+000	2+120	2,12	Noia	Estrada convencional	Local
AC-400	Sigrás (N-550) - Muros	L.T.M. Mazaricos - L.T.M. Mazaricos	76+980	78+960	1,98	Noia	Estrada convencional	Complementaria
AC-550	Cee (AC-552) - Ribeira (AC-305)	L.T.M. Muros - Catasueiro (AC-554)	56+250	60+330	4,08	Noia	Estrada convencional	Estructurante
AC-550	Cee (AC-552) - Ribeira (AC-305)	Catasueiro (AC-554) - A Serra de Outes (DP-5604)	60+330	65+090	4,76	Noia	Estrada convencional	Local
AC-550	Cee (AC-552) - Ribeira (AC-305)	A Serra de Outes (DP-5604) - L.T.M. Noia	65+090	69+160	4,07	Noia	Estrada convencional	Estructurante

CLAVE	DENOMINACIÓN	TREITO	PQI	PQF	L (KM)	COMARCA	CLASE DE ESTRADA	TIPO DE REDE
AC-554	Riba de Mar (AC-550) - Catasueiro (AC-550) (Variante de Outes)	Riba de Mar (AC-550) - Catasueiro (AC-550) (Variante de Outes)	0+000	4+070	4,07	Noia	Estrada convencional	Estructurante
<b>Concello</b>	<b>Oza-Cesuras</b>							
AC-230	Montesalgueiro (N-VI) - Curtis (Deput)	Torre Lavandeira (DP-0302) - L.T.M. Curtis	5+230	9+260	4,03	Betanzos	Estrada convencional	Local
AC-840	Betanzos (AC-542) - Lím. Prov. - Agolada (N-640)	L.T.M. Betanzos - L.T.M. Curtis	1+490	19+960	18,47	Betanzos	Estrada convencional	Estructurante
<b>Concello</b>	<b>Paderne</b>							
AC-164	Guísamo (N-VI) - Ínsua (N-651)	L.T.M. Paderne - Ínsua (N-651)	6+630	7+240	0,61	Betanzos	Estrada convencional	Estructurante
<b>Concello</b>	<b>Padrón</b>							
AG-11	Padrón (N-550) - Ribeira (AC-550) (Autovía do Barbanza)	Padrón (N-550) - LTM Dodro	0+000	0+090	0,09	O Sar	Autovía	Estructurante
AC-242	Padrón (N-550) - Pontevea (AC-841)	Padrón (N-550) - L.T.M. Teo	0+000	9+500	9,50	O Sar	Estrada convencional	Complementaria
AC-300	Os Ánxeles (AC-543) - Picaraña (N-550)	L.T.M. Rois - A Picaraña (N-550)	6+800	7+250	0,45	O Sar	Estrada convencional	Local
AC-301	Padrón (N-550) - Augasantas (Deput.)	Padrón (N-550) - L.T.M. Rois	0+000	1+400	1,40	O Sar	Estrada convencional	Complementaria
AC-307	Padrón (AC-299) - Dodro (AC-305)	Padrón (AC-299) - L.T.M. Dodro	0+000	0+460	0,46	O Sar	Estrada convencional	Local
PO-214	Pontecesures (N-550) - Baloiira (PO-841)	L.T.M. Pontecesures - L.T.M. Pontecesures	0+960	3+400	2,44	O Sar	Estrada convencional	Local
PO-214	Pontecesures (N-550) - Baloiira (PO-841)	L.T.M. Pontecesures - L.T.M. A Estrada	3+550	4+700	1,15	O Sar	Estrada convencional	Local
<b>Concello</b>	<b>Pobra do Caramiñal, A</b>							
AG-11	Padrón (N-550) - Ribeira (AC-550) (Autovía do Barbanza)	L.T.M. Boiro - L.T.M. Ribeira	28+760	35+720	6,96	Barbanza	Autovía	Estructurante
AC-302	A Pobra do Caramiñal (AC-305) - Oleiros (AC-550)	A Pobra do Caramiñal - L.T.M. Ribeira	0+000	3+940	3,94	Barbanza	Estrada convencional	Local
AC-305	Padrón (AG-11) - Ribeira (AC-550)	L.T.M. Boiro - L.T.M. Ribeira	28+090	34+870	6,78	Barbanza	Estrada convencional	Local
<b>Concello</b>	<b>Ponteceso</b>							
AC-419	Buño (AC-418) - Ponteceso (AC-424)	L.T.M. Malpica de Bergantiños - Ponteceso (AC-424)	1+920	11+300	9,38	Bergantiños	Estrada convencional	Complementaria
AC-421	Agualada (AC-552) - Buño (AC-422)	L.T.M. Coristanco - L.T.M. Malpica de Bergantiños	9+570	14+340	4,77	Bergantiños	Estrada convencional	Local
AC-423	Grilloi (AC-552) - Ponteceso (AC-422)	L.T.M. Cabana de Bergantiños - Ponteceso (AC-422)	10+530	14+320	3,79	Bergantiños	Estrada convencional	Local
AC-424	Ponteceso (AC-429) - Corme	Ponteceso (AC-429) - Corme	0+000	8+730	8,73	Bergantiños	Estrada convencional	Local
AC-429	Ponteceso (AC-424) - Laxe (AC-433)	Ponteceso (AC-424) - L.T.M. Cabana de Bergantiños	0+000	0+050	0,05	Bergantiños	Estrada convencional	Complementaria
<b>Concello</b>	<b>Pontedeume</b>							
AC-144	Pontedeume (N-651) - Ponte da Pedra (AC-151)	Pontedeume (N-651) - L.T.M. Monfero	0+000	7+740	7,74	Eume	Estrada convencional	Local
AC-151	Campolongo (N-651) - Montesalgueiro (N-VI)	Campolongo (N-651) - L.T.M. Vilarmaior	0+000	1+910	1,91	Eume	Estrada convencional	Local
<b>Concello</b>	<b>Pontes de García Rodríguez, As</b>							

CLAVE	DENOMINACIÓN	TREITO	PQI	PQF	L (KM)	COMARCA	CLASE DE ESTRADA	TIPO DE REDE
AG-64	Ferrol (AC-116) - Vilalba (A-8)	L.T.M. As Somozas - L.P. Lugo	26+040	39+790	13,75	Eume	Autovía	Estructurante
AC-101	As Pontes (AC-105) - Ortigueira (AC-862)	As Pontes (AC-105) - L.T.M. Ortigueira	0+000	14+720	14,72	Eume	Estrada convencional	Complementaria
AC-105	As Pontes (AC-861) - As Pontes (AC-101)	As Pontes (AC-861) - As Pontes (AC-101)	0+000	1+150	1,15	Eume	Estrada convencional	Complementaria
AC-110	As Felgosas (AC-862) - Espiñaredo (AC-861)	L.T.M. Moeche - Espiñaredo (AC-861)	18+380	18+520	0,14	Eume	Estrada convencional	Complementaria
AC-117	Espiñaredo (AC-861) - Espiñaredo (AC-110)	Espiñaredo (AC-861) - L.T.M. As Somozas	0+000	0+550	0,55	Eume	Estrada convencional	Local
AC-142	Sa (AC-861) - O Piñeiral (AC-564)	Sa (AC-861)- O Piñeiral (AC-564)	0+000	3+700	3,70	Eume	Estrada convencional	Local
AC-564	Cabanas (AP-9) - As Pontes (AG-64)	As Felgueiras (AC-121) - As Pontes (AG-64)	16+460	26+030	9,57	Eume	Estrada convencional	Estructurante
AC-861	Vilalba (N-634) - Lím. Prov. - Igrexafeita (AG-64)	L.P. Lugo - As Pontes (Central Térmica Leste)	20+730	26+680	5,95	Eume	Estrada convencional	Local
AC-861	Vilalba (N-634) - Lím. Prov. - Igrexafeita (AG-64)	As Pontes (Central Térmica Oeste) - As Pontes de García Rodríguez (AC-564)	27+510	29+140	1,63	Eume	Estrada convencional	Complementaria
AC-861	Vilalba (N-634) - Lím. Prov. - Igrexafeita (AG-64)	As Pontes de García Rodríguez (AC-564) - L.T.M. As Somozas	29+140	38+890	9,75	Eume	Estrada convencional	Local
<b>Concello</b>	<b>Porto do Son</b>							
AC-550	Cee (AC-552) - Ribeira (AC-305)	L.T.M. Noia - L.T.M. Ribeira	77+600	101+700	24,10	Noia	Estrada convencional	Estructurante
<b>Concello</b>	<b>Rianxo</b>							
AG-11	Padrón (N-550) - Ribeira (AC-550) (Autovía do Barbanza)	L.T.M. Dodro - L.T.M. Boiro	10+240	20+200	9,96	Barbanza	Autovía	Estructurante
AC-305	Padrón (AG-11) - Ribeira (AC-550)	L.T.M. Dodro - Chorente (DP-7203)	8+510	15+040	6,53	Barbanza	Estrada convencional	Local
AC-305	Padrón (AG-11) - Ribeira (AC-550)	Chorente (DP-7203) - L.T.M. Boiro	15+040	17+480	2,44	Barbanza	Estrada convencional	Estructurante
AC-306	Bexo (AC-305) - AC-553	L.T.M. Dodro - AC-553	1+680	2+590	0,91	Barbanza	Estrada convencional	Local
AC-553	Saída 10 (AG-11) - Ponte Catoira	Saída 10 (AG-11) - Ponte Catoira	0+000	1+440	1,44	Barbanza	Estrada convencional	Estructurante
<b>Concello</b>	<b>Ribeira</b>							
AG-11	Padrón (N-550) - Ribeira (AC-550) (Autovía do Barbanza)	A Tomada (AC-302) - Ribeira (AC-550) (Autovía do Barbanza)	35+720	40+060	4,34	Barbanza	Autovía	Estructurante
AC-302	A Pobra do Caramiñal (AC-305) - Oleiros (AC-550)	L.T.M. A Pobra do Caramiñal - Oleiros (AC-550)	3+940	6+240	2,3	Barbanza	Estrada convencional	Local
AC-303	Oleiros (AC-550) - Corrubedo	Oleiros (AC-550) - Faro de Corrubedo	0+000	8+160	8,16	Barbanza	Estrada convencional	Local
AC-305	Padrón (AG-11) - Ribeira (AC-550)	L.T.M. A Pobra do Caramiñal - Ribeira (AC-550)	34+870	39+710	4,84	Barbanza	Estrada convencional	Local
AC-309	As Saiñas (AC-305) - Saída 38 Palmeira (AG-11)	As Saiñas (AC-305) - Saída 38 Palmeira (AG-11)	0+000	1+990	1,99	Barbanza	Estrada convencional	Complementaria
AC-550	Cee (AC-552) - Ribeira (AC-305)	L.T.M. Porto do Son - Ribeira (AG-11)	101+700	106+570	4,87	Barbanza	Estrada convencional	Estructurante
AC-550	Cee (AC-552) - Ribeira (AC-305)	Ribeira (AG-11) - Ribeira (AC-305)	106+570	107+850	1,28	Barbanza	Estrada convencional	Local
<b>Concello</b>	<b>Rois</b>							
CG-1.5	Brión (AG-56) - Noia (AC-550)	L.T.M. Brión - L.T.M. Brión	13+790	14+970	1,18	O Sar	Vía para automóviles	Estructurante



CLAVE	DENOMINACIÓN	TREITO	PQI	PQF	L (KM)	COMARCA	CLASE DE ESTRADA	TIPO DE REDE
CG-1.5	Brión (AG-56) - Noia (AC-550)	L.T.M. Brión - L.T.M. Lousame	15+440	20+900	5,46	O Sar	Vía para automóviles	Estructurante
AC-300	Os Ánxeles (AC-543) - Picaraña (N-550)	L.T.M. Brión - L.T.M. Brión	5+320	5+360	0,04	O Sar	Estrada convencional	Local
AC-300	Os Ánxeles (AC-543) - Picaraña (N-550)	L.T.M. Brión - L.T.M. Padrón	5+410	6+800	1,39	O Sar	Estrada convencional	Local
AC-301	Padrón (N-550) - Augasantas (Deput.)	L.T.M. Padrón - Augasantas (Deput.)	1+400	10+930	9,53	O Sar	Estrada convencional	Complementaria
AC-308	Augasantas (Deput.) - Noia (AC-311)	Augasantas (Deput.) - L.T.M. Lousame	0+000	4+030	4,03	O Sar	Estrada convencional	Local
AC-543	Vidán (Rotonda de Brandía) - Noia (AC-550)	L.T.M. Brión - L.T.M. Lousame	13+070	21+160	8,09	O Sar	Estrada convencional	Local
<b>Concello</b>	<b>Sada</b>							
AG-13	O Castelo (VG-1.3) - Santa María de Vigo (A-6)	LTM Oleiros - Iñás (N-VI)	7+550	8+030	0,48	A Coruña	Autovía	Estructurante
VG-1.3	Veigue (AC-163) - O Castelo (AG-13)	Veigue (AC-163)- L.T.M. Oleiros	0+000	0+280	0,28	A Coruña	Vía para automóviles	Estructurante
VG-1.3	Veigue (AC-163) - O Castelo (AG-13)	L.T.M. Oleiros - L.T.M. Oleiros	1+430	2+130	0,70	A Coruña	Vía para automóviles	Estructurante
VG-1.3	Veigue (AC-163) - O Castelo (AG-13)	L.T.M. Oleiros - L.T.M. Oleiros	4+390	4+600	0,21	A Coruña	Vía para automóviles	Estructurante
VG-1.3	Veigue (AC-163) - O Castelo (AG-13)	L.T.M. Oleiros - O Castelo (AG-13)	5+130	6+000	0,87	A Coruña	Vía para automóviles	Estructurante
AC-162	Sada (AC-163) - Bergondo (AC-164)	Sada (AC-163) - L.T.M. Bergondo	0+000	1+000	1,00	A Coruña	Estrada convencional	Local
AC-163	Sada (AC-162) - Mera (Pº Marítimo)	Sada (AC-162) - L.T.M. Oleiros	0+000	7+050	7,05	A Coruña	Estrada convencional	Local
AC-182	Espíritu Santo (N-VI) - Oleiros (Deput)	Espíritu Santo (N-VI) - L.T.M. Oleiros	0+000	2+390	2,39	A Coruña	Estrada convencional	Local
AC-183	Sada (Ponte río Vao) - Arillo (AC-173)	Sada (Ponte río Vao) - L.T.M. Oleiros	0+720	5+250	4,53	A Coruña	Estrada convencional	Local
<b>Concello</b>	<b>San Sadurniño</b>							
AG-64	Ferrol (AC-116) - Vilalba (A-8)	L.T.M. Narón - L.T.M. As Somozas	12+490	23+240	10,75	Ferrol	Autovía	Estructurante
AC-112	San Sadurniño (AC-862) - Castro (AC-566)	San Sadurniño (AC-862) - L.T.M. Narón	0+000	1+100	1,10	Ferrol	Estrada convencional	Local
AC-125	Igrexafeita (AC-861) - Vistalegre (AC-862)	Igrexafeita (AC-861) - L.T.M. Neda	0+000	7+380	7,38	Ferrol	Estrada convencional	Local
AC-125	Igrexafeita (AC-861) - Vistalegre (AC-862)	L.T.M. Neda - L.T.M. Narón	7+730	7+840	0,11	Ferrol	Estrada convencional	Local
AC-861	Vilalba (N-634) - Lím. Prov. - Igrexafeita (AG-64)	L.T.M. As Pontes de García Rodríguez - Igrexafeita (AG-64)	41+130	46+770	5,64	Ferrol	Estrada convencional	Local
AC-862	Ferrol (Lím. Concello) - Lím. Prov. - San Cibrao	L.T.M. Narón - Doso (AG-64)	14+840	15+060	0,22	Ferrol	Estrada convencional	Local
AC-862	Ferrol (Lím. Concello) - Lím. Prov. - San Cibrao	Doso (AG-64) - L.T.M. Moeche	15+060	23+110	8,05	Ferrol	Estrada convencional	Estructurante
AC-862	Ferrol (Lím. Concello) - Lím. Prov. - San Cibrao	L.T.M. Moeche - L.T.M. Moeche	23+310	24+020	0,71	Ferrol	Estrada convencional	Estructurante
<b>Concello</b>	<b>Santa Comba</b>							
AC-400	Sigrás (N-550) - Muros	L.T.M. Coristanco - Santa Comba (AC-406)	43+200	54+780	11,58	Xallas	Estrada convencional	Complementaria
AC-400	Sigrás (N-550) - Muros	Santa Comba (AC-406) - A Pereira (AC-546)	54+780	62+400	7,62	Xallas	Estrada convencional	Estructurante
AC-400	Sigrás (N-550) - Muros	A Pereira (AC-546) - L.T.M. Mazaricos	62+400	65+200	2,80	Xallas	Estrada convencional	Complementaria

CLAVE	DENOMINACIÓN	TREITO	PQI	PQF	L (KM)	COMARCA	CLASE DE ESTRADA	TIPO DE REDE
AC-404	Santa Comba (Deput) - Baio (AC-552)	Santa Comba (Deput.) - L.T.M. Zas	1+350	9+070	7,72	Xallas	Estrada convencional	Complementaria
AC-406	Portomouro (AC-455) - Santa Comba (AC-400)	L.T.M. A Baña - L.T.M. A Baña	23+070	23+320	0,25	Xallas	Estrada convencional	Estructurante
AC-406	Portomouro (AC-455) - Santa Comba (AC-400)	L.T.M. A Baña - Santa Comba (AC-400)	24+460	29+270	4,81	Xallas	Estrada convencional	Estructurante
AC-407	Abuín (AC-406) - Parque empresarial de Santa Comba (AC-406)	Abuín (AC-406) - Parque empresarial de Santa Comba (AC-406)	0+000	1+650	1,65	Xallas	Estrada convencional	Local
AC-441	Pereira (AC-400) - Berdoias (AC-552)	Pereira (AC-400) - L.T.M. Mazaricos	0+000	1+610	1,61	Xallas	Estrada convencional	Estructurante
AC-546	Negreira - A Pereira (AC-400)	L.T.M. A Baña - L.T.M. Negreira	10+160	10+790	0,63	Xallas	Estrada convencional	Estructurante
AC-546	Negreira - A Pereira (AC-400)	L.T.M. Negreira - A Pereira (AC-400)	11+440	15+090	3,65	Xallas	Estrada convencional	Estructurante
<b>Concello</b>	<b>Santiago de Compostela</b>							
AG-56	A Rocha (SC-20) - Brión (AC-543)	A Rocha (SC-20) - L.T.M. Ames	0+000	3+320	3,32	Santiago	Autovía	Estructurante
VG-1.6	Mosqueiros (AP-53) - Santa Lucía (N-525)	L.T.M. Teo - Santa Lucía (N-525)	0+050	0+780	0,73	Santiago	Vía para automóviles	Estructurante
VG-1.7	Pardiñas (AG-56) - As Galanas (N-550)	Pardiñas (AG-56) - L.T.M. Ames	0+000	0+370	0,37	Santiago	Vía para automóviles	Estructurante
VG-1.8	Polígono Industrial do Tambre - Ponte Romáño (Deput)	Polígono Industrial do Tambre - Ponte Romáño (Deput)	0+000	1+570	1,57	Santiago	Vía para automóviles	Complementaria
AC-250	Sigüeiro (N-550) - Lavacolla (A-54)	Sigüeiro (N-550) - Lavacolla (A-54)	0+000	6+200	6,20	Santiago	Estrada convencional	Estructurante
AC-261	Lamas (AC-960) - Ponte Marzán	L.T.M. Boqueixón - Ponte Marzán	3+590	9+600	6,01	Santiago	Estrada convencional	Local
AC-453	Roxos (AC-543) - Portomouro (Deput.)	Roxos (AC-543) - L.T.M. Ames	0+000	0+800	0,80	Santiago	Estrada convencional	Local
AC-543	Vidán (Rotonda de Brandía) - Noia (AC-550)	Vidán (Rotonda de Brandía) - L.T.M. Ames	0+500	4+500	4,00	Santiago	Estrada convencional	Local
AC-841	Santiago de Compostela (SC-11) - Lím. Prov. - A Estrada	Santiago de Compostela (SC-11) - L.T.M. Teo	0+000	1+840	1,84	Santiago	Estrada convencional	Local
AC-960	A Susana (N-525) - Lím. Prov. - Vila de Cruces (PO-905)	A Susana (N-525) - L.T.M. Boqueixón	0+000	0+380	0,38	Santiago	Estrada convencional	Local
<b>Concello</b>	<b>Santiso</b>							
AC-191	Mosteiro (AC-840) - Pontenova (Lím. Prov)	Mosteiro (AC-840) - Pontenova (Lím. Prov)	0+000	4+130	4,13	Terra de Melide	Estrada convencional	Local
AC-840	Betanzos (AC-542) - Lím. Prov. - Agolada (N-640)	L.T.M. Melide - Lím. Prov	55+270	58+840	3,57	Terra de Melide	Estrada convencional	Estructurante
<b>Concello</b>	<b>Sobrado</b>							
AC-231	A Castellana (N-VI) - Sobrado (AC-934)	L.T.M. Curtis - Sobrado (AC-934)	11+940	17+710	5,77	Terra de Melide	Estrada convencional	Local
AC-840	Betanzos (AC-542) - Lím. Prov. - Agolada (N-640)	L.T.M. Vilasantar - L.T.M. Boimorto	32+510	32+930	0,42	Terra de Melide	Estrada convencional	Estructurante
AC-934	Friol (LU-232) - Lím. Prov. - As Corredoiras (AC-840)	L.P. Lugo - L.T.M. Boimorto	12+900	28+610	15,71	Terra de Melide	Estrada convencional	Complementaria
<b>Concello</b>	<b>Somozas, As</b>							
AG-64	Ferrol (AC-116) - Vilalba (A-8)	LTM San Sadurniño - LTM As Somozas	23+240	26+040	2,8	Ferrol	Autovía	Estructurante
AC-110	As Felgasas (AC-862) - Espiñaredo (AC-861)	L.T.M. Moeche - L.T.M. As Pontes de García Rodríguez	8+480	18+380	9,90	Ferrol	Estrada convencional	Complementaria

CLAVE	DENOMINACIÓN	TREITO	PQI	PQF	L (KM)	COMARCA	CLASE DE ESTRADA	TIPO DE REDE
AC-117	Espiñaredo (AC-861) - Espiñaredo (AC-110)	L.T.M. As Pontes de García Rodríguez - Espiñaredo (AC-110)	0+550	1+440	0,89	Ferrol	Estrada convencional	Local
AC-861	Vilalba (N-634) - Lím. Prov. - Igrexafeita (AG-64)	L.T.M. As Pontes de García Rodríguez - Igrexafeita (AG-64)	38+890	41+130	2,24	Ferrol	Estrada convencional	Local
<b>Concello</b>	<b>Teo</b>							
AG-58	Penelas (AG-59) - Cacheiras (AC-841)	Penelas (AG-59) - Cacheiras (AC-841)	0+000	1+380	1,38	Santiago	Autovía	Estructurante
AG-59	Santiago de Compostela (AP-53) - Pontevea (AC-841)	Santiago de Compostela (AP-53) - Pontevea (AC-841)	0+000	6+460	6,46	Santiago	Autovía	Estructurante
VG-1.6	Mosqueiros (AP-53) - Santa Lucía (N-525)	Mosqueiros (AP-53) - L.T.M. Santiago de Compostela	0+000	0+050	0,05	Santiago	Vía para automóviles	Estructurante
VG-1.7	Pardiñas (AG-56) - As Galanas (N-550)	L.T.M. Ames - As Galanas (N-550)	2+670	3+300	0,63	Santiago	Vía para automóviles	Estructurante
AC-241	Ponte Ulla (N-525) - Pontevea (AC-841)	L.T.M. Vedra - Pontevea (AC-841)	10+450	14+380	3,93	Santiago	Estrada convencional	Local
AC-242	Padrón (N-550) - Pontevea (AC-841)	L.T.M. Padrón - Pontevea (AC-841)	9+500	13+190	3,69	Santiago	Estrada convencional	Complementaria
AC-537	Mosqueiros (AP-53) - Os Tilos	Mosqueiros (AP-53) - Os Tilos	0+000	0+690	0,69	Santiago	Estrada convencional	Local
AC-841	Santiago de Compostela (SC-11) - Lím. Prov. - A Estrada	L.T.M. Santiago de Compostela - A Ramallosa (AG-59)	1+840	8+390	6,55	Santiago	Estrada convencional	Local
AC-841	Santiago de Compostela (SC-11) - Lím. Prov. - A Estrada	A Ramallosa (AG-59) - Lím. Prov.	8+390	11+720	3,33	Santiago	Estrada convencional	Estructurante
<b>Concello</b>	<b>Tordoia</b>							
AC-400	Sigrás (N-550) - Muros	L.T.M. Cerceda - L.T.M. Carballo	30+410	34+060	3,65	Ordes	Estrada convencional	Complementaria
AC-400	Sigrás (N-550) - Muros	L.T.M. Carballo - L.T.M. Coristanco	37+690	42+610	4,92	Ordes	Estrada convencional	Complementaria
AC-413	Ordes (Deput) - Carballo (DP-1905)	L.T.M. Cerceda - L.T.M. Cerceda	10+730	11+280	0,55	Ordes	Estrada convencional	Complementaria
<b>Concello</b>	<b>Touro</b>							
AC-240	Burres (N-547) - Ponte Ulla	L.T.M. Arzúa - L.T.M. Boqueixón	3+340	25+860	22,52	Arzúa	Estrada convencional	Local
AC-960	A Susana (N-525) - Lím. Prov. - Vila de Cruces (PO-905)	L.T.M. Boqueixón - L.T.M. Boqueixón	8+420	11+080	2,66	Arzúa	Estrada convencional	Local
<b>Concello</b>	<b>Val do Dubra</b>							
AC-406	Portomouro (AC-455) - Santa Comba (AC-400)	Portomouro (AC-455) - L.T.M. A Baña	12+160	18+700	6,54	Santiago	Estrada convencional	Estructurante
AC-406	Portomouro (AC-455) - Santa Comba (AC-400)	L.T.M. A Baña - L.T.M. A Baña	19+060	19+990	0,93	Santiago	Estrada convencional	Estructurante
AC-453	Roxos (AC-543) - Portomouro (Deput.)	L.T.M. Ames - Portomouro (Deput.)	11+240	11+740	0,50	Santiago	Estrada convencional	Estructurante
AC-455	Portomouro (AC-453) - Portomouro (AC-406)	Portomouro (AC-453) - Portomouro (AC-406)	11+520	12+160	0,64	Santiago	Estrada convencional	Estructurante
<b>Concello</b>	<b>Valdoviño</b>							
AC-112	San Sadurniño (AC-862) - Castro (AC-566)	L.T.M. Narón - Castro (AC-566)	8+350	8+770	0,42	Ferrol	Estrada convencional	Local
AC-116	Ferrol (Lím. Concello) - Valdoviño (AC-566)	L.T.M. Narón - Valdoviño (AC-566)	7+140	12+360	5,22	Ferrol	Estrada convencional	Local
AC-566	Narón (AC-862) - Campo do Hospital (AC-862)	L.T.M. Narón - Valdoviño	5+090	12+020	6,93	Ferrol	Estrada convencional	Complementaria

CLAVE	DENOMINACIÓN	TREITO	PQI	PQF	L (KM)	COMARCA	CLASE DE ESTRADA	TIPO DE REDE
AC-566	Narón (AC-862) - Campo do Hospital (AC-862)	Valdoviño (DP-2502) - L.T.M. Cedeira	13+050	25+390	12,34	Ferrol	Estrada convencional	Complementaria
<b>Concello</b>	<b>Vedra</b>							
AC-240	Burres (N-547) - Ponte Ulla	L.T.M. Touro - Ponte Ulla	29+810	31+800	1,99	Santiago	Estrada convencional	Local
AC-241	Ponte Ulla (N-525) - Pontevea (AC-841)	Ponte Ulla (N-525) - L.T.M. Teo	0+000	10+450	10,45	Santiago	Estrada convencional	Local
<b>Concello</b>	<b>Vilarmaior</b>							
AC-151	Campolongo (N-651) - Montsalgueiro (N-VI)	L.T.M. Pontedeume - L.T.M. Monfero	1+910	8+810	6,90	Betanzos	Estrada convencional	Local
AC-160	Miño (AP-9) - Vilamateo	L.T.M. Miño - L.T.M. Miño	4+440	5+230	0,79	Betanzos	Estrada convencional	Local
AC-160	Miño (AP-9) - Vilamateo	L.T.M. Miño - Vilamateo	7+810	9+310	1,5	Betanzos	Estrada convencional	Local
<b>Concello</b>	<b>Vilasantar</b>							
AC-193	AC-840 - Présaras - AC-840	AC-840 - Présaras - AC-840	0+000	1+790	1,79	Betanzos	Estrada convencional	Local
AC-840	Betanzos (AC-542) - Lím. Prov. - Agolada (N-640)	L.T.M. Curtis - O Cruce de Sesmonde (N-634)	22+100	22+860	0,76	Betanzos	Estrada convencional	Estructurante
AC-840	Betanzos (AC-542) - Lím. Prov. - Agolada (N-640)	O Cruce de Sesmonde (N-634) - L.T.M. Curtis	22+900	23+930	1,03	Betanzos	Estrada convencional	Estructurante
AC-840	Betanzos (AC-542) - Lím. Prov. - Agolada (N-640)	L.T.M. Curtis - L.T.M. Sobrado	26+020	32+510	6,49	Betanzos	Estrada convencional	Estructurante
<b>Concello</b>	<b>Vimianzo</b>							
VG-1.5	Baio (AG-55) - Santa Irena (AC-552)	L.T.M. Zas - Santa Irena (AC-552)	61+760	62+650	0,89	Terra de Soneira	Vía para automóviles	Estructurante
AC-432	Vimianzo (AC-552) - Camariñas	Vimianzo (AC-552) - L.T.M. Camariñas	0+000	8+530	8,53	Terra de Soneira	Estrada convencional	Complementaria
AC-433	Recesindes (AC-432) - Laxe (AC-429)	Recesindes (AC-432) - L.T.M. Laxe	0+000	3+300	3,30	Terra de Soneira	Estrada convencional	Complementaria
AC-440	Berdoias (AC-552) - Muxía	Berdoias (AC-552) - L.T.M. Muxía	0+000	1+570	1,57	Terra de Soneira	Estrada convencional	Local
AC-441	Pereira (AC-400) - Berdoias (AC-552)	L.T.M. Zas - L.T.M. Dumbria	10+200	17+050	6,85	Terra de Soneira	Estrada convencional	Estructurante
AC-441	Pereira (AC-400) - Berdoias (AC-552)	L.T.M. Dumbria - Berdoias (AC-552)	18+720	21+130	2,41	Terra de Soneira	Estrada convencional	Estructurante
AC-442	Berdeogas (AC-552) - Boudañeira (AC-441)	L.T.M. Dumbria - L.T.M. Dumbria	2+220	3+480	1,26	Terra de Soneira	Estrada convencional	Estructurante
AC-552	A Coruña (A Grela) - Cee (AC-550)	L.T.M. Zas - Santa Irena (VG-1.5)	58+450	60+400	1,95	Terra de Soneira	Estrada convencional	Local
AC-552	A Coruña (A Grela) - Cee (AC-550)	Santa Irena (VG-1.5) - L.T.M. Dumbria	60+400	76+420	16,02	Terra de Soneira	Estrada convencional	Estructurante
<b>Concello</b>	<b>Zas</b>							
AG-55	A Coruña - Baio (VG-1.5)	L.T.M. Cabana de Bergantiños - L.T.M. Cabana de Bergantiños	51+490	53+370	1,88	Terra de Soneira	Autoestrada	Estructurante
AG-55	A Coruña - Baio (VG-1.5)	L.T.M. Cabana de Bergantiños - Baio (VG-1.5)	56+890	60+180	3,29	Terra de Soneira	Autoestrada	Estructurante
VG-1.5	Baio (AG-55) - Santa Irena (AC-552)	Baio (AG-55) - L.T.M. Vimianzo	60+180	61+760	1,58	Terra de Soneira	Vía para automóviles	Estructurante
AC-404	Santa Comba (Deput) - Baio (AC-552)	L.T.M. Santa Comba - Baio (AC-552)	9+070	20+670	11,60	Terra de Soneira	Estrada convencional	Complementaria

CLAVE	DENOMINACIÓN	TREITO	PQI	PQF	L (KM)	COMARCA	CLASE DE ESTRADA	TIPO DE REDE
AC-430	Baio (AC-552) - As Grelas (AC-429)	Baio (AC-552) - L.T.M. Cabana de Bergantiños	0+000	3+010	3,01	Terra de Soneira	Estrada convencional	Local
AC-441	Pereira (AC-400) - Berdoias (AC-552)	L.T.M. Santa Comba - L.T.M. Vimianzo	4+300	10+200	5,90	Terra de Soneira	Estrada convencional	Estructurante
AC-552	A Coruña (A Grela) - Cee (AC-550)	L.T.M. Cabana de Bergantiños - L.T.M. Cabana de Bergantiños	51+150	53+180	2,03	Terra de Soneira	Estrada convencional	Local
AC-552	A Coruña (A Grela) - Cee (AC-550)	L.T.M. Cabana de Bergantiños - Baio (AG-55)	54+190	56+460	2,27	Terra de Soneira	Estrada convencional	Local
AC-552	A Coruña (A Grela) - Cee (AC-550)	Baio (AG-55) - Baio (AC-404)	56+460	57+190	0,73	Terra de Soneira	Estrada convencional	Complementaria
AC-552	A Coruña (A Grela) - Cee (AC-550)	Baio (AC-404) - L.T.M. Vimianzo	57+190	58+450	1,26	Terra de Soneira	Estrada convencional	Local

## Provincia de Lugo

CLAVE	DENOMINACIÓN	TREITO	PQI	PQF	L (KM)	COMARCA	CLASE DE ESTRADA	TIPO DE REDE
<b>Concello</b>	<b>Abadín</b>							
LU-113	Rozas (N-640) - Abadín (A-8)	L.T.M. Cospeito - Abadín (A-8)	20+190	30+620	10,43	Terra Chá	Estrada convencional	Complementaria
LU-120	Vilalba (N-634) - Paraxes (N-640)	L.T.M. Cospeito - L.T.M. Castro de Rei	14+660	20+070	5,41	Terra Chá	Estrada convencional	Complementaria
LU-121	O Santo (LU-120) - Moncelos (LU-113)	L.T.M. Cospeito - Moncelos (LU-113)	1+450	3+700	2,25	Terra Chá	Estrada convencional	Complementaria
LU-171	Gontán (N-634) - Feira de Gontán	Gontán (N - 634) - Feira de Gontán	0+000	0+570	0,57	Terra Chá	Estrada convencional	Local
<b>Concello</b>	<b>Alfoz</b>							
LU-152	Foz (N-642) - Ferreira de Valadouro (LU-160)	L.T.M. Foz - L.T.M. Valadouro	10+970	11+560	0,59	A Mariña Central	Estrada convencional	Local
LU-152	Foz (N-642) - Ferreira de Valadouro (LU-160)	L.T.M. Valadouro - L.T.M. Valadouro	12+050	13+950	1,90	A Mariña Central	Estrada convencional	Local
LU-160	Mondoñedo (Avda. Eladio Lorenzo) - Ferreira de Valadouro (LU-152)	L.T.M. Mondoñedo - L.T.M. O Valadouro	11+160	19+250	8,09	A Mariña Central	Estrada convencional	Complementaria
<b>Concello</b>	<b>Baleira</b>							
LU-530	Lugo - A Fonsagrada (LU-701)	L.T.M. Castroverde - L.T.M. A Fonsagrada	26+910	40+540	13,63	A Fonsagrada	Estrada convencional	Complementaria
LU-710	Baralla (N-VI) - O Cádavo (LU-530)	L.T.M. Baralla - O Cádavo (LU-530)	9+890	16+130	6,24	A Fonsagrada	Estrada convencional	Complementaria
LU-750	Meira (N-640) - O Cádavo (LU-530)	L.T.M. Pol - O Cádavo (LU-530)	12+320	23+720	11,40	A Fonsagrada	Estrada convencional	Complementaria
<b>Concello</b>	<b>Baralla</b>							
LU-621	A Pobra de San Xiao - Baralla (N-VI)	L.T.M. Lán cara - Baralla (N-VI)	11+970	21+660	9,69	Os Ancares	Estrada convencional	Local
LU-636	Sarria (LU-546) - Becerreá (N-VI)	L.T.M. Lán cara - L.T.M. Becerreá	20+030	21+670	1,64	Os Ancares	Estrada convencional	Complementaria
LU-710	Baralla (N-VI) - O Cádavo (LU-530)	Baralla (N-VI) - Neira de Rey (A-6)	0+000	4+380	4,38	Os Ancares	Estrada convencional	Local
LU-710	Baralla (N-VI) - O Cádavo (LU-530)	Neira de Rei (A-6) - L.T.M. Baleira	4+380	9+890	5,51	Os Ancares	Estrada convencional	Complementaria
<b>Concello</b>	<b>Barreiros</b>							
LU-132	Lourenzá (LU-122) - Vilafernando (N-640)	L.T.M. Lourenzá - L.T.M. Trabada	3+740	6+050	2,31	A Mariña Oriental	Estrada convencional	Local
LU-133	Vilamar (N-634) - Reme (N-642)	Vilamar (N-634) - L.T.M. Ribadeo	0+000	9+550	9,55	A Mariña Oriental	Estrada convencional	Local
LU-150	Pozomouro (N-634) - Espiñeira (N-642a)	Pozomouro (N-634) - Espiñeira (N-642a)	0+000	0+810	0,81	A Mariña Oriental	Estrada convencional	Local
<b>Concello</b>	<b>Becerreá</b>							
LU-624	Becerreá (LU-636) - Becerreá (N-VI)	Becerreá (LU-636) - Becerreá (N-VI)	0+000	0+600	0,60	Os Ancares	Estrada convencional	Local
LU-631	LU-636 - Guilfrei	LU-636 - Guilfrei	0+000	3+880	3,88	Os Ancares	Estrada convencional	Local
LU-632	Becerreá - Vilar de Ousón	Becerreá - Vilar de Ousón	0+000	3+600	3,60	Os Ancares	Estrada convencional	Local
LU-636	Sarria (LU-546) - Becerreá (N-VI)	L.T.M. Baralla - Becerreá (N-VI)	21+670	31+470	9,80	Os Ancares	Estrada convencional	Complementaria

CLAVE	DENOMINACIÓN	TREITO	PQI	PQF	L (KM)	COMARCA	CLASE DE ESTRADA	TIPO DE REDE
LU-680	Cereixal - Cereixal	Cereixal - Cereixal	0+000	1+020	1,02	Os Ancares	Estrada convencional	Local
LU-722	Becerreá (N-VI) - Ponte do río Rao	Becerreá (N-VI) - Ouselle (A-6)	0+000	2+380	2,38	Os Ancares	Estrada convencional	Local
LU-722	Becerreá (N-VI) - Ponte do río Rao	Ouselle (A-6) - L.T.M. Cervantes	2+460	13+580	11,12	Os Ancares	Estrada convencional	Local
LU-723	Pontes de Gatín (LU-722) - Lím. Prov. de León	Pontes de Gatín (LU-722) - L.T.M. Cervantes	0+000	2+050	2,05	Os Ancares	Estrada convencional	Local
LU-723	Pontes de Gatín (LU-722) - Lím. Prov. de León	L.T.M. Cervantes - L.T.M. Cervantes	2+080	2+100	0,02	Os Ancares	Estrada convencional	Local
<b>Concello</b>	<b>Begonte</b>							
LU-111	Rábade (A-6) - O Santo (LU-120)	L.T.M. Rábade - L.T.M. Cospeito	1+350	6+470	5,12	Terra Chá	Estrada convencional	Complementaria
LU-541	Rábade (A-6) - Vilalba (N-634)	L.T.M. Rábade - L.T.M. Cospeito	0+540	9+920	9,38	Terra Chá	Estrada convencional	Complementaria
<b>Concello</b>	<b>Bóveda</b>							
CG-2.2	Nadela (A-6) - Monforte de Lemos (VG-2.1)	L.T.M. O Incio - L.T.M. Monforte de Lemos	37+400	47+470	10,07	Terra de Lemos	Vía para automóviles	Estructurante
LU-546	Nadela (N-VI) - Monforte (LU-664)	L.T.M. O Incio - L.T.M. Monforte de Lemos	38+380	48+950	10,57	Terra de Lemos	Estrada convencional	Local
LU-611	Rubián (LU-546) - Taboada (N-540)	Rubián (LU-546) - L.T.M. O Saviñao	0+000	7+900	7,90	Terra de Lemos	Estrada convencional	Local
LU-643	Bóveda (LU-546) - Laiosa (LU-644)	Bóveda (LU-546) - L.T.M. O Incio	0+000	3+670	3,67	Terra de Lemos	Estrada convencional	Local
LU-644	Rubián (LU-546) - Cruz do Incio (LU-642)	Rubián (LU-546) - L.T.M. O Incio	0+000	4+050	4,05	Terra de Lemos	Estrada convencional	Local
LU-652	Bóveda (LU-546) - Barrio da Estación de Pobra de Brollón (LU-933)	Bóveda (LU-546) - Bóveda (CG-2.2)	0+000	0+910	0,91	Terra de Lemos	Estrada convencional	Local
LU-652	Bóveda (LU-546) - Barrio da Estación de Pobra de Brollón (LU-933)	Bóveda (CG-2.2) - L.T.M. A Pobra de Brollón	0+910	4+480	3,57	Terra de Lemos	Estrada convencional	Complementaria
<b>Concello</b>	<b>Carballedo</b>							
LU-901	Cea (OU-504) - Lím. Prov. - A Barrela (N-540)	Lím. Prov. - A Barrela (N-540)	9+520	17+410	7,89	Chantada	Estrada convencional	Local
<b>Concello</b>	<b>Castro de Rei</b>							
LU-113	Rozas (N-640) - Abadín (A-8)	Rozas (N-640) - L.T.M. Cospeito	0+000	7+230	7,23	Terra Chá	Estrada convencional	Complementaria
LU-115	Outeiro de Rei (N-VI) - Castro (LU-113)	L.T.M. Outeiro de Rei - Castro (LU-113)	9+870	11+090	1,22	Terra Chá	Estrada convencional	Local
LU-120	Vilalba (N-634) - Paraxes (N-640)	L.T.M. Abadín - L.T.M. A Pastoriza	20+070	25+660	5,59	Terra Chá	Estrada convencional	Complementaria
LU-760	Mondriz (N-640) - Rioxoán (LU-750)	Mondriz (N-640) - L.T.M. Pol	0+000	1+740	1,74	Terra Chá	Estrada convencional	Local
<b>Concello</b>	<b>Castroverde</b>							
LU-106	Bascuas (LU-530) - A Ferreira (LU-530)	L.T.M. Lugo - A Ferreira (LU-530)	2+990	4+630	1,64	Lugo	Estrada convencional	Local
LU-530	Lugo - A Fonsagrada (LU-701)	L.T.M. Lugo - L.T.M. Baleira	12+620	26+910	14,29	Lugo	Estrada convencional	Complementaria
<b>Concello</b>	<b>Cervantes</b>							
LU-722	Becerreá (N-VI) - Ponte do río Rao	L.T.M. Becerreá - Penamil	13+580	19+920	6,34	Os Ancares	Estrada convencional	Local

CLAVE	DENOMINACIÓN	TREITO	PQI	PQF	L (KM)	COMARCA	CLASE DE ESTRADA	TIPO DE REDE
LU-723	Pontes de Gatín (LU-722) - Lím. Prov. de León	L.T.M. Becerreá - L.T.M. Becerreá	2+050	2+080	0,03	Os Ancares	Estrada convencional	Local
LU-723	Pontes de Gatín (LU-722) - Lím. Prov. de León	L.T.M. Becerreá - Vilanova (LU-P-1411)	2+100	14+520	12,42	Os Ancares	Estrada convencional	Local
LU-723	Pontes de Gatín (LU-722) - Lím. Prov. de León	Vilanova (LU-P-1411) - Lím. Prov. de León	14+520	27+830	13,31	Os Ancares	Estrada convencional	Local
<b>Concello</b>	<b>Cervo</b>							
LU-862	Ferrol - Lím. Prov. - San Cibrao	L.T.M. Xove - San Cibrao	99+230	99+570	0,34	A Mariña Occidental	Estrada convencional	Estructurante
<b>Concello</b>	<b>Chantada</b>							
CG-2.1	Monforte de Lemos (N-120) - Alto do Faro	Chantada (N-540a) - Alto do Faro	29+450	43+050	13,60	Chantada	Vía para automóviles	Estructurante
LU-202	Limiñón (LU-213) - Penasillás	Limiñón (LU-213) - Penasillás	0+000	2+390	2,39	Chantada	Estrada convencional	Local
LU-211	Limiñón (LU-213) - Alto de San Roque (N-540)	Limiñón (LU-213) - L.T.M. Taboada	0+000	5+260	5,26	Chantada	Estrada convencional	Local
LU-213	Chantada - Alto do Faro (CG-2.1)	Chantada - Alto do Faro (CG-2.1)	0+000	14+270	14,27	Chantada	Estrada convencional	Local
LU-533	Chantada (N-540a) - Escairón (CG-2.1)	Chantada (N-540a) - Chantada (N-540)	0+000	1+330	1,33	Chantada	Estrada convencional	Local
LU-533	Chantada (N-540a) - Escairón (CG-2.1)	Chantada (N-540) - L.T.M. O Saviñao	1+330	6+000	4,67	Chantada	Estrada convencional	Estructurante
LU-617	Monforte (LU-664) - Belesar (LU-533)	L.T.M. O Saviñao - Belesar (LU-533)	24+170	26+000	1,83	Chantada	Estrada convencional	Local
<b>Concello</b>	<b>Corgo, O</b>							
CG-2.2	Nadela (A-6) - Monforte de Lemos (VG-2.1)	L.T.M. Lugo - L.T.M. O Páramo	3+740	11+920	8,18	Lugo	Vía para automóviles	Estructurante
LU-546	Nadela (N-VI) - Monforte (LU-664)	L.T.M. Lugo - L.T.M. Láncara	3+230	11+990	8,76	Lugo	Estrada convencional	Local
<b>Concello</b>	<b>Cospeito</b>							
LU-111	Rábade (A-6) - O Santo (LU-120)	L.T.M. Begonte - L.T.M. Vilalba	6+470	17+530	11,06	Terra Chá	Estrada convencional	Complementaria
LU-113	Rozas (N-640) - Abadín (A-8)	L.T.M. Castro de Rei - L.T.M. Abadín	7+230	20+190	12,96	Terra Chá	Estrada convencional	Complementaria
LU-120	Vilalba (N-634) - Paraxes (N-640)	L.T.M. Vilalba - L.T.M. Abadín	11+230	14+660	3,43	Terra Chá	Estrada convencional	Complementaria
LU-121	O Santo (LU-120) - Moncelos (LU-113)	L.T.M. Vilalba - L.T.M. Vilalba	0+460	0+950	0,49	Terra Chá	Estrada convencional	Complementaria
LU-121	O Santo (LU-120) - Moncelos (LU-113)	L.T.M. Vilalba - L.T.M. Abadín	1+070	1+450	0,38	Terra Chá	Estrada convencional	Complementaria
LU-541	Rábade (A-6) - Vilalba (N-634)	L.T.M. Begonte - L.T.M. Vilalba	9+920	10+020	0,1	Terra Chá	Estrada convencional	Complementaria
<b>Concello</b>	<b>Folgo do Courel</b>							
LU-651	Quiroga (LU-933) - Seoane do Courel	L.T.M. Quiroga - Seoane do Courel	11+510	33+670	22,16	Quiroga	Estrada convencional	Local
<b>Concello</b>	<b>Fonsagrada, A</b>							
LU-530	Lugo - A Fonsagrada (LU-701)	O Cádavo (LU-710) - A Fonsagrada (LU-701)	40+540	57+910	17,37	A Fonsagrada	Estrada convencional	Complementaria
LU-701	A Fonsagrada (LU-530) - Lím. Prov. de Asturias	A Fonsagrada (LU-530) - Lím. Prov. de Asturias	0+000	12+170	12,17	A Fonsagrada	Estrada convencional	Complementaria
LU-703	Barbeitos (LU-701) - Lím. Prov. de Asturias	Barbeitos (LU-701) - Lím. Prov. de Asturias	0+000	8+660	8,66	A Fonsagrada	Estrada convencional	Local



CLAVE	DENOMINACIÓN	TREITO	PQI	PQF	L (KM)	COMARCA	CLASE DE ESTRADA	TIPO DE REDE
LU-721	A Fonsagrada (LU-530) - Vilabol de Suarna	A Fonsagrada (LU-530) - Villabol de Suarna	0+000	12+220	12,22	A Fonsagrada	Estrada convencional	Local
LU-730	Ronda da Fonsagrada	Ronda da Fonsagrada	0+000	0+550	0,55	A Fonsagrada	Estrada convencional	Local
LU-740	A Fonsagrada (LU-530) - Vilardíaz (Deput.)	A Fonsagrada (LU-530) - Vilardíaz (Deput.)	0+000	17+590	17,59	A Fonsagrada	Estrada convencional	Local
<b>Concello</b>	<b>Foz</b>							
LU-151	Fazouro (N-642) - San Acisclo (LU-152)	Fazouro (N-642) - San Acisclo (LU-152)	0+000	10+140	10,14	A Mariña Central	Estrada convencional	Local
LU-152	Foz (N-642) - Ferreira de Valadouro (LU-160)	Foz (N-642) - L.T.M. Alfoz	0+000	10+970	10,97	A Mariña Central	Estrada convencional	Local
LU-162	Ferreira de Valadouro (LU-160) - Cangas de Foz (N-642)	L.T.M. O Valadouro - Cangas de Foz (N-642)	7+310	12+400	5,09	A Mariña Central	Estrada convencional	Complementaria
<b>Concello</b>	<b>Friol</b>							
LU-231	Friol (LU-232) - A Baiuca (Deput)	Friol (LU-232) - L.T.M. Palas de Rei	0+000	8+870	8,87	Lugo	Estrada convencional	Complementaria
LU-232	Lugo (N-540a) - Friol (LU-934)	L.T.M. Lugo - Friol (LU-934)	10+340	19+510	9,17	Lugo	Estrada convencional	Complementaria
LU-234	Ramil (N-VI) - Cotá (LU-232)	L.T.M. Lugo - Cotá (LU-232)	8+590	12+660	4,07	Lugo	Estrada convencional	Local
LU-934	Friol (LU-232) - Lím. Prov. - As Corredoiras (AC-840)	Friol (LU-232) - L.P. A Coruña	0+000	12+590	12,59	Lugo	Estrada convencional	Complementaria
<b>Concello</b>	<b>Guitiriz</b>							
LU-170	Parga (N-VI) - Cabreiros (LU-861)	Parga (N-VI) - L.T.M. Xermade	0+000	16+620	16,62	Terra Chá	Estrada convencional	Complementaria
LU-242	Parga (N-VI) - Estación de Parga	Parga (N-VI) - Estación de Parga	0+000	2+120	2,12	Terra Chá	Estrada convencional	Local
<b>Concello</b>	<b>Guntín</b>							
LU-612	Lugo (Antiga N-540) - Portomarín	L.T.M. Lugo - L.T.M. Portomarín	10+400	19+080	8,68	Lugo	Estrada convencional	Local
<b>Concello</b>	<b>Incio, O</b>							
CG-2.2	Nadela (A-6) - Monforte de Lemos (VG-2.1)	Oural (LU-546) - L.T.M. Bóveda	32+980	37+400	4,42	Sarria	Vía para automóviles	Estructurante
LU-546	Nadela (N-VI) - Monforte (LU-664)	L.T.M. Sarria - L.T.M. Bóveda	33+610	38+380	4,77	Sarria	Estrada convencional	Local
LU-641	Castrocán (LU-633) - Sirgueiros (LU-642)	L.T.M. Samos - Sirgueiros (LU-642)	5+090	12+750	7,66	Sarria	Estrada convencional	Local
LU-642	Oural (LU-546) - Ferrería de Incio	L.T.M. Sarria - Ferrería de Incio	3+930	23+320	19,39	Sarria	Estrada convencional	Local
LU-643	Bóveda (LU-546) - Laiosa (LU-644)	L.T.M. Bóveda - Laiosa (LU-644)	3+670	4+860	1,19	Sarria	Estrada convencional	Local
LU-644	Rubián (LU-546) - Cruz do Incio (LU-642)	L.T.M. Bóveda - Cruz do Incio (LU-642)	4+050	11+200	7,15	Sarria	Estrada convencional	Local
LU-653	Estación FFCC de Pobra do Brollón (LU-933) - Hospital do Incio (LU-642)	L.T.M. A Pobra de Brollón - Hospital do Incio (LU-642)	14+160	18+590	4,43	Sarria	Estrada convencional	Local
<b>Concello</b>	<b>Láncara</b>							
LU-546	Nadela (N-VI) - Monforte (LU-664)	L.T.M. O Corgo - L.T.M. O Páramo	11+990	13+490	1,50	Sarria	Estrada convencional	Local
LU-620	Reboleira (LU-636) - Aeródromo de Sarria	Reboleira (LU-636) - Aeródromo de Sarria	0+000	1+230	1,23	Sarria	Estrada convencional	Local

CLAVE	DENOMINACIÓN	TREITO	PQI	PQF	L (KM)	COMARCA	CLASE DE ESTRADA	TIPO DE REDE
LU-621	A Pobra de San Xiao - Baralla (N-VI)	A Pobra de San Xiao - L.T.M. Baralla	0+000	11+970	11,97	Sarria	Estrada convencional	Local
LU-622	Corvelle (LU-636) - Láncara (LU-621)	L.T.M. Sarria - Láncara (LU-621)	4+580	8+010	3,43	Sarria	Estrada convencional	Local
LU-636	Sarria (LU-546) - Becerreá (N-VI)	L.T.M. Sarria - L.T.M. Baralla	8+570	20+030	11,46	Sarria	Estrada convencional	Complementaria
<b>Concello</b>	<b>Lugo</b>							
CG-2.2	Nadela (A-6) - Monforte de Lemos (VG-2.1)	Nadela (A-6) - L.T.M. O Corgo	0+000	3+740	3,74	Lugo	Vía para automóviles	Estructurante
LU-021	A Campiña (N-640) - Tolda de Castela (N-VI)	A Campiña (N-640) - Tolda de Castela (N-VI)	0+000	2+400	2,40	Lugo	Autovía	Estructurante
LU-106	Bascuas (LU-530) - A Ferreira (LU-530)	Bascuas (LU-530) - L.T.M. Castroverde	0+000	2+990	2,99	Lugo	Estrada convencional	Local
LU-114	Lugo (Avda. da Coruña) - Ronda Norte (acceso N-640)	Lugo (Avda. da Coruña) - Lugo (Rúa Fisterra)	0+000	0+770	0,77	Lugo	Estrada convencional	Local
LU-114	Lugo (Avda. da Coruña) - Ronda Norte (acceso N-640)	Lugo (Rúa Fisterra) - Ronda Norte (acceso N-640)	0+930	1+400	0,47	Lugo	Estrada convencional	Local
LU-232	Lugo (N-540a) - Friol (LU-934)	Lugo (N-540a) - Lugo (N-540)	0+000	0+680	0,68	Lugo	Estrada convencional	Local
LU-232	Lugo (N-540a) - Friol (LU-934)	LU (N-540) - L.T.M. Friol	0+680	10+340	9,66	Lugo	Estrada convencional	Complementaria
LU-234	Ramil (N-VI) - Cotá (LU-232)	Ramil (N-VI) - L.T.M. Friol	0+000	8+590	8,59	Lugo	Estrada convencional	Local
LU-530	Lugo - A Fonsagrada (LU-701)	Lugo - O Carqueixo (LU-021)	0+850	2+750	1,90	Lugo	Estrada convencional	Local
LU-530	Lugo - A Fonsagrada (LU-701)	O Carqueixo (LU-021) - L.T.M. Castroverde	2+750	12+620	9,87	Lugo	Estrada convencional	Complementaria
LU-546	Nadela (N-VI) - Monforte (LU-664)	Nadela (N-VI) - L.T.M. O Corgo	0+000	3+230	3,23	Lugo	Estrada convencional	Local
LU-612	Lugo (Antiga N-540) - Portomarín	Lugo (Antiga N-540) - L.T.M. Guntín	0+000	10+400	10,40	Lugo	Estrada convencional	Local
<b>Concello</b>	<b>Meira</b>							
LU-750	Meira (N-640) - O Cádavo (LU-530)	Meira (N-640) - L.T.M. Pol	0+000	2+400	2,40	Meira	Estrada convencional	Complementaria
LU-751	Meira - O Chao do Pousadoiro	Meira - L.T.M. Ribeira de Piquín	0+000	5+740	5,74	Meira	Estrada convencional	Local
<b>Concello</b>	<b>Mondoñedo</b>							
LU-122	Paraxes (LU-120) - Lourenzá (N-634a)	L.T.M. Riotorto - L.T.M. Vilanova de Lourenzá	20+270	24+430	4,16	A Mariña Central	Estrada convencional	Complementaria
LU-123	Mondoñedo - Mondoñedo	Mondoñedo - Mondoñedo	0+000	0+250	0,25	A Mariña Central	Estrada convencional	Local
LU-124	Mondoñedo (Avda. Eladio Lorenzo) - Vilameá (N-640)	Mondoñedo (Avda. Eladio Lorenzo) - L.T.M. Riotorto	0+000	15+230	15,23	A Mariña Central	Estrada convencional	Local
LU-125	Bretoña (LU-122) - Lindín (LU-124)	L.T.M. A Pastoriza - L.T.M. A Pastoriza	7+030	7+140	0,11	A Mariña Central	Estrada convencional	Local
LU-125	Bretoña (LU-122) - Lindín (LU-124)	L.T.M. A Pastoriza - L.T.M. A Pastoriza	7+220	7+250	0,03	A Mariña Central	Estrada convencional	Local
LU-125	Bretoña (LU-122) - Lindín (LU-124)	L.T.M. A Pastoriza - Lindín (LU-124)	8+270	11+020	2,75	A Mariña Central	Estrada convencional	Local
LU-130	Ronda de Mondoñedo	Ronda de Mondoñedo	0+000	1+050	1,05	A Mariña Central	Estrada convencional	Local
LU-153	Lourenzá (Rúa Travesía da Mariña) - Masma (LU-160)	L.T.M. Lourenzá - Masma (LU-160)	2+060	4+330	2,27	A Mariña Central	Estrada convencional	Local
LU-160	Mondoñedo (Avda. Eladio Lorenzo) - Ferreira de Valadouro	Mondoñedo (Avda. Eladio Lorenzo) - Mondoñedo (N-634)	0+000	0+710	0,71	A Mariña Central	Estrada convencional	Local

CLAVE	DENOMINACIÓN	TREITO	PQI	PQF	L (KM)	COMARCA	CLASE DE ESTRADA	TIPO DE REDE
	(LU-152)							
LU-160	Mondoñedo (Avda. Eladio Lorenzo) - Ferreira de Valadouro (LU-152)	Mondoñedo (N-634) - L.T.M. Alfoz	0+710	11+160	10,45	A Mariña Central	Estrada convencional	Complementaria
<b>Concello</b>	<b>Monforte de Lemos</b>							
CG-2.1	Monforte de Lemos (N-120) - Alto do Faro	Monforte de Lemos (N-120) - L.T.M. Pantón	0+000	7+960	7,96	Terra de Lemos	Vía para automóviles	Estructurante
CG-2.2	Nadela (A-6) - Monforte de Lemos (VG-2.1)	L.T.M. Bóveda - Monforte de Lemos (VG-2.1)	47+470	54+690	7,22	Terra de Lemos	Vía para automóviles	Estructurante
VG-2.1	Monforte de Lemos (LU-617) - Monforte de Lemos (CG-2.1)	Monforte de Lemos (LU-617) - Monforte de Lemos (CG-2.1)	0+000	2+710	2,71	Terra de Lemos	Vía para automóviles	Estructurante
LU-109	LU-546 - Ribas Altas - LU-546	LU-546 - Ribas Altas - LU-546	0+000	3+480	3,48	Terra de Lemos	Estrada convencional	Local
LU-545	Monforte de Lemos (N-120) - Porto Seco de Monforte de Lemos	Monforte de Lemos (N-120) - Porto Seco de Monforte de Lemos	1+000	3+310	2,31	Terra de Lemos	Estrada convencional	Complementaria
LU-546	Nadela (N-VI) - Monforte (LU-664)	L.T.M. Bóveda - Monforte (LU-664)	48+950	55+400	6,45	Terra de Lemos	Estrada convencional	Local
LU-617	Monforte (LU-664) - Belesar (LU-533)	Monforte (LU-664) - L.T.M. Pantón	0+000	7+530	7,53	Terra de Lemos	Estrada convencional	Local
LU-652	Bóveda (LU-546) - Barrio da Estación de Pobra de Brollón (LU-933)	L.T.M. A Pobra de Brollón - L.T.M. A Pobra de Brollón	5+270	5+330	0,06	Terra de Lemos	Estrada convencional	Complementaria
LU-661	Monforte de Lemos - Monforte de Lemos (LU-903)	Monforte de Lemos - Monforte de Lemos	0+000	1+440	1,44	Terra de Lemos	Estrada convencional	Local
LU-662	Monforte de Lemos (LU-546) - Monforte de Lemos (LU-933)	Monforte de Lemos (LU-546) - Monforte de Lemos (LU-933)	0+000	1+200	1,20	Terra de Lemos	Estrada convencional	Local
LU-664	Monforte de Lemos (LU-546) - Monforte de Lemos (N-120a)	Monforte de Lemos (LU-546) - Monforte de Lemos (N-120a)	0+000	2+670	2,67	Terra de Lemos	Estrada convencional	Local
LU-903	Monforte de Lemos (N-120) - Lím. Prov. - Castro Caldelas (OU-536)	Monforte de Lemos (N-120) - L.T.M. Sober	0+000	10+010	10,01	Terra de Lemos	Estrada convencional	Complementaria
LU-903	Monforte de Lemos (N-120) - Lím. Prov. - Castro Caldelas (OU-536)	L.T.M. Sober - L.P. Ourense	17+280	17+870	0,59	Terra de Lemos	Estrada convencional	Complementaria
LU-933	Monforte de Lemos (LU-664) - Lím. Prov. - A Rúa	Monforte de Lemos (LU-664) - Monforte de Lemos (N-120)	0+000	1+080	1,08	Terra de Lemos	Estrada convencional	Local
LU-933	Monforte de Lemos (LU-664) - Lím. Prov. - A Rúa	Monforte de Lemos (LU-662) - As Fontes	1+900	4+240	2,34	Terra de Lemos	Estrada convencional	Complementaria
LU-933	Monforte de Lemos (LU-664) - Lím. Prov. - A Rúa	As Fontes - L.T.M. A Pobra de Brollón	4+240	9+580	5,34	Terra de Lemos	Estrada convencional	Local
<b>Concello</b>	<b>Monterroso</b>							
LU-212	Taboada (Avda. de Lugo) - Monterroso (N-640)	L.T.M. Taboada - Monterroso (N-640)	4+340	10+790	6,45	A Ulloa	Estrada convencional	Complementaria
LU-221	Monterroso - Palas de Rei (N-547)	Monterroso - L.T.M. Palas de Rei	0+660	6+200	5,54	A Ulloa	Estrada convencional	Complementaria
<b>Concello</b>	<b>Muras</b>							
LU-172	LU-540 - Volta - LU-540	LU-540 - Volta - LU-540	0+000	2+180	2,18	Terra Chá	Estrada convencional	Local
LU-540	Viveiro (LU-862) - Cabreiros (LU-861)	L.T.M. Oroul - L.T.M. Xermade	20+090	33+080	12,99	Terra Chá	Estrada convencional	Estructurante
<b>Concello</b>	<b>Navia de Suarna</b>							
LU-722	Becerreá (N-VI) - Ponte do río Rao	Penamil - Ponte do Río Rao	19+920	32+570	12,65	Os Ancares	Estrada convencional	Local
<b>Concello</b>	<b>Negreira de Muñiz</b>							

CLAVE	DENOMINACIÓN	TREITO	PQI	PQF	L (KM)	COMARCA	CLASE DE ESTRADA	TIPO DE REDE
LU-702	Ouviaño - Lím. Prov. de Asturias	Ouviaño - Lím. Prov. de Asturias	0+000	4+020	4,02	A Fonsagrada	Estrada convencional	Local
<b>Concello</b>	<b>Nogais, As</b>							
LU-633	Pedrafita (N-VI) - Alto do Hospital (N-540)	L.T.M. Pedrafita do Cebreiro - L.T.M. Pedrafita do Cebreiro	1+640	1+730	0,09	Os Ancares	Estrada convencional	Local
<b>Concello</b>	<b>Ourol</b>							
LU-161	Landrove (LU-540) - Ferreira de Valadouro (LU-160)	L.T.M. Viveiro - L.T.M. O Valadouro	9+260	12+960	3,7	A Mariña Occidental	Estrada convencional	Local
LU-161	Landrove (LU-540) - Ferreira de Valadouro (LU-160)	L.T.M. O Valadouro - L.T.M. O Valadouro	13+280	13+440	0,16	A Mariña Occidental	Estrada convencional	Local
LU-540	Viveiro (LU-862) - Cabreiros (LU-861)	L.T.M. Viveiro - L.T.M. Muras	8+670	20+090	11,42	A Mariña Occidental	Estrada convencional	Estructurante
<b>Concello</b>	<b>Outeiro de Rei</b>							
LU-115	Outeiro de Rei (N-VI) - Castro (LU-113)	Outeiro de Rei (N-VI) - L.T.M. Castro de Rei	0+000	9+870	9,87	Lugo	Estrada convencional	Local
<b>Concello</b>	<b>Palas de Rei</b>							
LU-221	Monterroso - Palas de Rei (N-547)	L.T.M. Monterroso - Palas de Rei (N-547)	6+200	10+390	4,19	A Ulloa	Estrada convencional	Complementaria
LU-231	Friol (LU-232) - A Baiuca (Deput)	L.T.M. Friol - A Barreira (A-54)	8+870	19+210	10,34	A Ulloa	Estrada convencional	Complementaria
LU-231	Friol (LU-232) - A Baiuca (Deput)	A Barreira (A-54) - A Baiuca (Deput)	19+210	19+410	0,20	A Ulloa	Estrada convencional	Local
<b>Concello</b>	<b>Pantón</b>							
CG-2.1	Monforte de Lemos (N-120) - Alto do Faro	L.T.M. Monforte de Lemos - L.T.M. O Saviñao	7+960	12+230	4,27	Terra de Lemos	Vía para automóviles	Estructurante
LU-603	Vilamelle (N-120a) - Vilamelle	Vilamelle (N-120a) - Vilamelle	0+000	1+570	1,57	Terra de Lemos	Estrada convencional	Local
LU-617	Monforte (LU-664) - Belesar (LU-533)	L.T.M. Monforte de Lemos - L.T.M. O Saviñao	7+530	11+310	3,78	Terra de Lemos	Estrada convencional	Local
<b>Concello</b>	<b>Paradela</b>							
LU-633	Pedrafita (N-VI) - Alto do Hospital (N-540)	L.T.M. Sarria - L.T.M. Portomarín	60+210	71+960	11,75	Sarria	Estrada convencional	Complementaria
<b>Concello</b>	<b>Páramo, O</b>							
CG-2.2	Nadela (A-6) - Monforte de Lemos (VG-2.1)	L.T.M. Oural - L.T.M. Sarria	11+920	15+430	3,51	Sarria	Vía para automóviles	Estructurante
LU-546	Nadela (N-VI) - Monforte (LU-664)	L.T.M. Láncara - L.T.M. Sarria	13+490	15+530	2,04	Sarria	Estrada convencional	Local
LU-613	Portomarín (LU-633) - Cendoi	L.T.M. Portomarín - Cendoi	0+660	6+300	5,64	Sarria	Estrada convencional	Local
<b>Concello</b>	<b>Pastoriza, A</b>							
LU-120	Vilalba (N-634) - Paraxes (N-640)	L.T.M. Castro de Rei - Paraxes (N-640)	25+660	30+390	4,73	Terra Chá	Estrada convencional	Complementaria
LU-122	Paraxes (LU-120) - Lourenzá (N-634a)	Paraxes (LU-120) - L.T.M. Riotorto	0+000	17+070	17,07	Terra Chá	Estrada convencional	Complementaria
LU-125	Bretoña (LU-122) - Lindín (LU-124)	Bretoña (LU-122) - L.T.M. Mondoñedo	0+000	7+030	7,03	Terra Chá	Estrada convencional	Local
LU-125	Bretoña (LU-122) - Lindín (LU-124)	L.T.M. Mondoñedo - L.T.M. Mondoñedo	7+140	7+220	0,08	Terra Chá	Estrada convencional	Local
LU-125	Bretoña (LU-122) - Lindín (LU-124)	L.T.M. A Pastoriza - L.T.M. Mondoñedo - L.T.M. A Pastoriza	7+250	8+270	1,02	Terra Chá	Estrada convencional	Local

CLAVE	DENOMINACIÓN	TREITO	PQI	PQF	L (KM)	COMARCA	CLASE DE ESTRADA	TIPO DE REDE
<b>Concello</b>	<b>Pedrafita do Cebreiro</b>							
LU-633	Pedrafita (N-VI) - Alto do Hospital (N-540)	Pedrafita (N-VI) - L.T.M. As Nogais	0+000	1+640	1,64	Os Ancares	Estrada convencional	Local
LU-633	Pedrafita (N-VI) - Alto do Hospital (N-540)	L.T.M. As Nogais - Cruce de Folgoso (LU-P-1301)	1+730	9+410	7,68	Os Ancares	Estrada convencional	Local
LU-633	Pedrafita (N-VI) - Alto do Hospital (N-540)	Cruce de Folgoso (LU-P-1301) - L.T.M. Triacastela	9+410	17+580	8,17	Os Ancares	Estrada convencional	Local
<b>Concello</b>	<b>Pobra de Brollón, A</b>							
LU-652	Bóveda (LU-546) - Barrio da Estación de Pobra de Brollón (LU-933)	L.T.M. Bóveda - L.T.M. Monforte de Lemos	4+480	5+270	0,79	Terra de Lemos	Estrada convencional	Complementaria
LU-652	Bóveda (LU-546) - Barrio da Estación de Pobra de Brollón (LU-933)	L.T.M. Monforte de Lemos - Cereixa (N-120)	5+330	10+840	5,51	Terra de Lemos	Estrada convencional	Complementaria
LU-652	Bóveda (LU-546) - Barrio da Estación de Pobra de Brollón (LU-933)	Cereixa (N-120) - Barrio da Estación de Pobra de Brollón (LU-933)	10+840	12+320	1,48	Terra de Lemos	Estrada convencional	Local
LU-653	Estación FFCC de Pobra do Brollón (LU-933) - Hospital do Incio (LU-642)	Estación FFCC de Pobra do Brollón (LU-933) - L.T.M. O Incio	0+000	14+160	14,16	Terra de Lemos	Estrada convencional	Local
LU-933	Monforte de Lemos (LU-664) - Lím. Prov. - A Rúa	L.T.M. Monforte de Lemos - L.T.M. Quiroga	9+580	18+260	8,68	Terra de Lemos	Estrada convencional	Local
<b>Concello</b>	<b>Pol</b>							
LU-750	Meira (N-640) - O Cádavo (LU-530)	L.T.M. Meira - Valonga (LU-760)	2+400	7+480	5,08	Meira	Estrada convencional	Complementaria
LU-750	Meira (N-640) - O Cádavo (LU-530)	Valonga (LU-760) - L.T.M. Baleira	7+480	12+320	4,84	Meira	Estrada convencional	Complementaria
LU-760	Mondriz (N-640) - Rioxoán (LU-750)	L.T.M. Castro de Rei - Rioxán (LU-750)	1+740	15+100	13,36	Meira	Estrada convencional	Local
<b>Concello</b>	<b>Pontenova, A</b>							
LU-124	Mondoñedo (Avda. Eladio Lorenzo) - Vilameá (N-640)	L.T.M. Riotorto - Vilameá (N-640)	24+080	29+620	5,54	A Mariña Oriental	Estrada convencional	Local
LU-704	A Pontenova (N-640) - Lím. Prov. de Asturias	A Pontenova (N-640) - Lím. Prov. de Asturias	0+000	6+840	6,84	A Mariña Oriental	Estrada convencional	Local
LU-741	A Pontenova (LU-704) - Aldeguer (Deput.)	A Pontenova (LU-704) - Aldeguer (Deput.)	0+000	5+130	5,13	A Mariña Oriental	Estrada convencional	Local
<b>Concello</b>	<b>Portomarín</b>							
LU-610	Río Ferreira (LU-612) - Portomarín (LU-633)	Río Ferreira (LU-612) - Portomarín (LU-633)	0+000	3+020	3,02	Lugo	Estrada convencional	Local
LU-612	Lugo (Antiga N-540) - Portomarín	L.T.M. Guntín - Portomarín	19+080	23+590	4,51	Lugo	Estrada convencional	Local
LU-613	Portomarín (LU-633) - Cendoi	Portomarín (LU-633) - L.T.M. O Páramo	0+000	0+660	0,66	Lugo	Estrada convencional	Local
LU-633	Pedrafita (N-VI) - Alto do Hospital (N-540)	L.T.M. Paradela - Alto do Hospital (N-540)	71+960	84+080	12,12	Lugo	Estrada convencional	Complementaria
<b>Concello</b>	<b>Quiroga</b>							
LU-602	San Clodio (LU-933) - San Clodio	San Clodio (LU-933) - L.T.M. Ribas do Sil	0+000	0+050	0,05	Quiroga	Estrada convencional	Local
LU-604	Sequeiros (LU-933) - Estación de Sequeiros	Sequeiros (LU-933) - Estación de Sequeiros	0+000	1+100	1,10	Quiroga	Estrada convencional	Local
LU-623	Quiroga (LU-933) - Rebide	Quiroga (LU-933) - Rebide	0+000	4+490	4,49	Quiroga	Estrada convencional	Local
LU-651	Quiroga (LU-933) - Seoane do Courel	Quiroga (LU-933) - L.T.M. Folgoso do Courel	0+000	11+510	11,51	Quiroga	Estrada convencional	Local

CLAVE	DENOMINACIÓN	TREITO	PQI	PQF	L (KM)	COMARCA	CLASE DE ESTRADA	TIPO DE REDE
LU-933	Monforte de Lemos (LU-664) - Lím. Prov. - A Rúa	L.T.M. Pobra de Broullón - Quiroga (N-120)	18+260	31+330	13,07	Quiroga	Estrada convencional	Local
LU-933	Monforte de Lemos (LU-664) - Lím. Prov. - A Rúa	Quiroga (N-120) - Quiroga (N-120)	31+330	31+740	0,41	Quiroga	Estrada convencional	Complementaria
LU-933	Monforte de Lemos (LU-664) - Lím. Prov. - A Rúa	Quiroga (N-120) - Bendollo (N-120)	31+740	40+270	8,53	Quiroga	Estrada convencional	Local
LU-933	Monforte de Lemos (LU-664) - Lím. Prov. - A Rúa	Bendilló (N-120) - Lím. Prov.	41+850	54+660	12,81	Quiroga	Estrada convencional	Local
OU-636	A Pobra de Trives (OU-536) - Freixido (OU-533)	Ponte Bibeí - L.T.M. A Pobra de Trives	8+060	8+250	0,19	Quiroga	Estrada convencional	Complementaria
OU-636	A Pobra de Trives (OU-536) - Freixido (OU-533)	L.T.M. A Pobra de Trives - L.T.M. Larouco	9+430	12+240	2,81	Quiroga	Estrada convencional	Complementaria
<b>Concello</b>	<b>Rábade</b>							
LU-107	Rábade (N-VI) - Rábade (A-6)	Rábade (N-VI) - Rábade (A-6)	0+000	1+500	1,50	Lugo	Estrada convencional	Local
LU-110	Rábade (LU-107) - Estación de Rábade	Rábade (LU-107) - Estación de Rábade	0+000	0+390	0,39	Lugo	Estrada convencional	Local
LU-111	Rábade (A-6) - O Santo (LU-120)	Rábade (A-6) - L.T.M. Begonte	0+000	1+350	1,35	Lugo	Estrada convencional	Complementaria
LU-127	Rábade (N-VI) - Rábade (LU-107)	Rábade (N-VI) - Rábade (LU-107)	0+000	0+860	0,86	Lugo	Estrada convencional	Local
LU-541	Rábade (A-6) - Vilalba (N-634)	Rábade (A-6) - L.T.M. Begonte	0+000	0+540	0,54	Lugo	Estrada convencional	Complementaria
<b>Concello</b>	<b>Ribadeo</b>							
LU-133	Vilamar (N-634) - Reme (N-642)	L.T.M. Barreiros - Reme (N-642)	9+550	21+240	11,69	A Mariña Oriental	Estrada convencional	Local
LU-140	Ribadeo (N-642) - Porto de Ribadeo	Ribadeo (N-642) - Porto de Ribadeo	0+000	0+650	0,65	A Mariña Oriental	Estrada convencional	Local
LU-141	Rinlo (N-634) - Porto de Rinlo	Rinlo (N-634) - Porto de Rinlo	0+000	1+170	1,17	A Mariña Oriental	Estrada convencional	Local
<b>Concello</b>	<b>Ribas do Sil</b>							
LU-602	San Clodio (LU-933) - San Clodio	L.T.M. Quiroga - San Clodio	0+050	0+280	0,23	Quiroga	Estrada convencional	Local
<b>Concello</b>	<b>Ribeira de Piquín</b>							
LU-751	Meira - O Chao do Pousadoiro	L.T.M. Meira - O Chao do Pousadoiro	5+740	12+260	6,52	Meira	Estrada convencional	Local
LU-752	Alto do Pousadoiro (LU-751) - O Chao do Pousadoiro (LU-751)	Alto do Pousadoiro (LU-751) - O Chao do Pousadoiro (LU-751)	0+000	5+560	5,56	Meira	Estrada convencional	Local
<b>Concello</b>	<b>Riotorto</b>							
LU-122	Paraxes (LU-120) - Lourenzá (N-634a)	L.T.M. A Pastoriza - L.T.M. Mondoñedo	17+070	20+270	3,20	Meira	Estrada convencional	Complementaria
LU-124	Mondoñedo (Avda. Eladio Lorenzo) - Vilameá (N-640)	L.T.M. Mondoñedo - L.T.M. A Pontenova	15+230	24+080	8,85	Meira	Estrada convencional	Local
<b>Concello</b>	<b>Samos</b>							
LU-633	Pedrafita (N-VI) - Alto do Hospital (N-540)	L.T.M. Triacastela - L.T.M. Sarria	29+120	45+110	15,99	Sarria	Estrada convencional	Local
LU-641	Castrocán (LU-633) - Sirgueiros (LU-642)	Castrocán (LU-633) - L.T.M. O Incio	0+000	5+090	5,09	Sarria	Estrada convencional	Local
<b>Concello</b>	<b>Sarria</b>							

CLAVE	DENOMINACIÓN	TREITO	PQI	PQF	L (KM)	COMARCA	CLASE DE ESTRADA	TIPO DE REDE
CG-2.2	Nadela (A-6) - Monforte de Lemos (VG-2.1)	L.T.M. O Páramo - L.T.M. O Incio	15+430	32+980	17,55	Sarria	Vía para automóviles	Estructurante
LU-536	Sarria (LU-546) - Sarria (LU-636) (variante de poboación)	Sarria (LU-546) - Sarria (LU-636) (variante de poboación)	0+000	3+740	3,74	Sarria	Estrada convencional	Complementaria
LU-546	Nadela (N-VI) - Monforte (LU-664)	L.T.M. O Páramo - L.T.M. O Incio	15+530	33+610	18,08	Sarria	Estrada convencional	Local
LU-622	Corvelle (LU-636) - Láncara (LU-621)	Corvelle (LU-636) - L.T.M. Láncara	0+000	4+580	4,58	Sarria	Estrada convencional	Local
LU-633	Pedrafita (N-VI) - Alto do Hospital (N-540)	Teibilide (LU-641) - Sarria	45+110	47+770	2,66	Sarria	Estrada convencional	Local
LU-633	Pedrafita (N-VI) - Alto do Hospital (N-540)	Sarria - Sarria (CG-2.2)	48+860	50+170	1,31	Sarria	Estrada convencional	Local
LU-633	Pedrafita (N-VI) - Alto do Hospital (N-540)	Sarria (CG-2.2) - L.T.M. Paradela	50+170	60+210	10,04	Sarria	Estrada convencional	Complementaria
LU-635	Vilar de Sarria (LU-636) - Sarria (LU-633)	Vilar de Sarria (LU-636) - Sarria (LU-633)	0+000	1+050	1,05	Sarria	Estrada convencional	Local
LU-636	Sarria (LU-546) - Becerreá (N-VI)	Sarria (LU-546) - San Xulián da Veiga	0+830	4+230	3,40	Sarria	Estrada convencional	Local
LU-636	Sarria (LU-546) - Becerreá (N-VI)	San Xulián da Veiga - L.T.M. Láncara	4+230	8+570	4,34	Sarria	Estrada convencional	Complementaria
LU-642	Oural (LU-546) - Ferrería de Incio	Oural (LU-546) - L.T.M. O Incio	0+000	3+930	3,93	Sarria	Estrada convencional	Local
<b>Concello</b>	<b>Saviñao, O</b>							
CG-2.1	Monforte de Lemos (N-120) - Alto do Faro	L.T.M. Pantón - Marrube (LU-533)	12+230	16+540	4,31	Terra de Lemos	Vía para automóviles	Estructurante
LU-533	Chantada (N-540a) - Escairón (CG-2.1)	L.T.M. Chantada - Escairón (CG-2.1)	6+000	12+060	6,06	Terra de Lemos	Estrada convencional	Estructurante
LU-611	Rubián (LU-546) - Taboada (N-540)	L.T.M. Bóveda - L.T.M. Taboada	7+900	27+000	19,10	Terra de Lemos	Estrada convencional	Local
LU-615	Escairón (LU-617) - Enlace Escairón Este (CG-2.1)	Escairón (LU-617) - Enlace Escairón Este (CG-2.1)	0+000	1+320	1,32	Terra de Lemos	Estrada convencional	Complementaria
LU-616	Escairón Oeste (LU-617) - Escairón (CG-2.1)	Escairón Oeste (LU-617) - Escairón (CG-2.1)	0+000	1+160	1,16	Terra de Lemos	Estrada convencional	Complementaria
LU-617	Monforte (LU-664) - Belesar (LU-533)	L.T.M. Pantón - O Toural (LU-533)	11+310	21+460	10,15	Terra de Lemos	Estrada convencional	Local
LU-617	Monforte (LU-664) - Belesar (LU-533)	O Toural (LU-533) - L.T.M. Chantada	22+510	24+170	1,66	Terra de Lemos	Estrada convencional	Local
<b>Concello</b>	<b>Sober</b>							
LU-903	Monforte de Lemos (N-120) - Lím. Prov. - Castro Caldelas (OU-536)	L.T.M. Monforte de Lemos - L.T.M. Monforte de Lemos	10+010	17+280	7,27	Terra de Lemos	Estrada convencional	Complementaria
<b>Concello</b>	<b>Taboada</b>							
LU-211	Limiñón (LU-213) - Alto de San Roque (N-540)	L.T.M. Chantada- Alto de San Roque (N-540)	5+260	7+280	2,02	Chantada	Estrada convencional	Local
LU-212	Taboada (Avda. de Lugo) - Monterroso (N-640)	Taboada (Avda. de Lugo) - L.T.M. Monterroso	0+000	4+340	4,34	Chantada	Estrada convencional	Complementaria
LU-611	Rubián (LU-546) - Taboada (N-540)	L.T.M. O Saviñao - Taboada (N-540)	27+000	36+190	9,19	Chantada	Estrada convencional	Local
<b>Concello</b>	<b>Trabada</b>							
LU-132	Lourenzá (LU-122) - Vilafernando (N-640)	L.T.M. Barreiros - Vilafernando (N-640)	6+050	21+660	15,61	A Mariña Oriental	Estrada convencional	Local
<b>Concello</b>	<b>Triacastela</b>							

CLAVE	DENOMINACIÓN	TREITO	PQI	PQF	L (KM)	COMARCA	CLASE DE ESTRADA	TIPO DE REDE
LU-633	Pedrafita (N-VI) - Alto do Hospital (N-540)	L.T.M. Pedrafita - L.T.M. Samos	17+580	29+120	11,54	Sarria	Estrada convencional	Local
LU-637	LU-633 - Viduedo - LU-633	LU-633 - Viduedo - LU-633	0+000	6+770	6,77	Sarria	Estrada convencional	Local
<b>Concello</b>	<b>Valadouro, O</b>							
LU-152	Foz (N-642) - Ferreira de Valadouro (LU-160)	L.T.M. Alfoz - L.T.M. Alfoz	11+560	12+050	0,49	A Mariña Central	Estrada convencional	Local
LU-152	Foz (N-642) - Ferreira de Valadouro (LU-160)	L.T.M. Alfoz - Ferreira de Valadouro (LU-160)	13+950	14+190	0,24	A Mariña Central	Estrada convencional	Local
LU-160	Mondoñedo (Avda. Eladio Lorenzo) - Ferreira de Valadouro (LU-152)	L.T.M. Alfoz - Ferreira de Valadouro (LU-152)	19+250	19+380	0,13	A Mariña Central	Estrada convencional	Complementaria
LU-161	Landrove (LU-540) - Ferreira de Valadouro (LU-160)	L.T.M. Oourol - L.T.M. Oourol	12+960	13+280	0,32	A Mariña Central	Estrada convencional	Local
LU-161	Landrove (LU-540) - Ferreira de Valadouro (LU-160)	L.T.M. Oourol - Ferreira do Valadouro (Avda. Deputación)	13+440	23+020	9,58	A Mariña Central	Estrada convencional	Local
LU-161	Landrove (LU-540) - Ferreira de Valadouro (LU-160)	Ferreira do Valadouro (Avda. Rosalía) - Ferreira de Valadouro (LU-160)	23+570	24+180	0,61	A Mariña Central	Estrada convencional	Local
LU-162	Ferreira de Valadouro (LU-160) - Cangas de Foz (N-642)	Ferreira de Valadouro (LU-160) - L.T.M. Foz	0+000	7+310	7,31	A Mariña Central	Estrada convencional	Complementaria
LU-163	Ferreira de Valadouro (LU-161) - Budián (LU-162)	Ferreira de Valadouro (LU-161) - Budián (LU-162)	0+000	1+830	1,83	A Mariña Central	Estrada convencional	Local
<b>Concello</b>	<b>Vicedo, O</b>							
LU-862	Ferrol - Lím. Prov. - San Cibrao	L.P.A Coruña - L.T.M. Viveiro	69+510	80+240	10,73	A Mariña Occidental	Estrada convencional	Estructurante
<b>Concello</b>	<b>Vilalba</b>							
AG-64	Ferrol (AC-116) - Vilalba (A-8)	L.T.M. Xermade - Vilalba (A-8)	48+950	55+950	7,00	Terra Chá	Autovía	Estructurante
LU-111	Rábade (A-6) - O Santo (LU-120)	L.T.M. Cospeito - O Santo (LU-120)	17+530	18+420	0,89	Terra Chá	Estrada convencional	Complementaria
LU-120	Vilalba (N-634) - Paraxes (N-640)	Vilalba (N-634) - L.T.M. Cospeito	0+000	11+230	11,23	Terra Chá	Estrada convencional	Complementaria
LU-121	O Santo (LU-120) - Moncelos (LU-113)	O Santo (LU-120) - L.T.M. Cospeito	0+000	0+460	0,46	Terra Chá	Estrada convencional	Complementaria
LU-121	O Santo (LU-120) - Moncelos (LU-113)	L.T.M. Cospeito - L.T.M. Cospeito	0+950	1+070	0,12	Terra Chá	Estrada convencional	Complementaria
LU-541	Rábade (A-6) - Vilalba (N-634)	L.T.M. Cospeito - Vilalba (N-634)	10+020	17+250	7,23	Terra Chá	Estrada convencional	Complementaria
LU-861	Vilalba (N-634) - Lím. Prov. - Igrexafeita (AG-64)	Vilalba (N-634) - Marrube (AG-64)	0+000	2+650	2,65	Terra Chá	Estrada convencional	Complementaria
LU-861	Vilalba (N-634) - Lím. Prov. - Igrexafeita (AG-64)	Marrube (AG-64) - L.T.M. Xermade	2+840	9+220	6,38	Terra Chá	Estrada convencional	Local
<b>Concello</b>	<b>Vilanova de Lourenzá</b>							
LU-122	Paraxes (LU-120) - Lourenzá (N-634a)	L.T.M. Mondoñedo - Lourenzá (N-634a)	24+430	32+900	8,47	A Mariña Central	Estrada convencional	Complementaria
LU-132	Lourenzá (LU-122) - Vilafernando (N-640)	Lourenzá (LU-122) - L.T.M. Barreiros	0+000	3+740	3,74	A Mariña Central	Estrada convencional	Local
LU-153	Lourenzá (Rúa Travesía da Mariña) - Masma (LU-160)	Lourenzá (Rúa Travesía da Mariña) - L.T.M. Mondoñedo	0+000	2+060	2,06	A Mariña Central	Estrada convencional	Local
<b>Concello</b>	<b>Viveiro</b>							
CG-2.3	San Cibrao (LU-862) - Celeiro (LU-862)	L.T.M. Xove - Celeiro (LU-862)	7+030	7+870	0,84	A Mariña Occidental	Vía para automóviles	Estructurante



CLAVE	DENOMINACIÓN	TREITO	PQI	PQF	L (KM)	COMARCA	CLASE DE ESTRADA	TIPO DE REDE
LU-102	LU-862 - Pirixil - LU-862	LU-862 - Pirixil - LU-862	0+000	1+870	1,87	A Mariña Occidental	Estrada convencional	Local
LU-161	Landrove (LU-540) - Ferreira de Valadouro (LU-160)	Landrove (LU-540) - L.T.M. Oourol	0+000	9+260	9,26	A Mariña Occidental	Estrada convencional	Local
LU-539	Viveiro (LU-862) - Viveiro (LU-540)	Viveiro (LU-862) - Viveiro (LU-540)	0+000	0+960	0,96	A Mariña Occidental	Estrada convencional	Estructurante
LU-540	Viveiro (LU-862) - Cabreiros (LU-861)	Viveiro (LU-862) - Viveiro (LU-539)	0+000	0+600	0,60	A Mariña Occidental	Estrada convencional	Local
LU-540	Viveiro (LU-862) - Cabreiros (LU-861)	Viveiro (LU-539) - L.T.M. Oourol	0+600	8+670	8,07	A Mariña Occidental	Estrada convencional	Estructurante
LU-862	Ferrol - Lím. Prov. - San Cibrao	L.T.M. O Vicedo - Celeiro (CG-2.3)	80+240	90+080	9,84	A Mariña Occidental	Estrada convencional	Estructurante
LU-862	Ferrol - Lím. Prov. - San Cibrao	Celeiro (CG-2.3) - L.T.M. Xove	90+080	91+030	0,95	A Mariña Occidental	Estrada convencional	Local
<b>Concello</b>	<b>Xermade</b>							
AC-861	Vilalba (N-634) - Lím. Prov. - Igrexafeita (AG-64)	Lím. Prov. - L.P. Lugo	20+280	20+730	0,45	Terra Chá	Estrada convencional	Local
AG-64	Ferrol (AC-116) - Vilalba (A-8)	L.P.A Coruña - L.T.M. Vilalba	39+790	48+950	9,16	Terra Chá	Autovía	Estructurante
LU-170	Parga (N-VI) - Cabreiros (LU-861)	L.T.M. Guitiriz - Cabreiros (LU-861)	16+620	29+690	13,07	Terra Chá	Estrada convencional	Complementaria
LU-540	Viveiro (LU-862) - Cabreiros (LU-861)	L.T.M. Muras - Cabreiros (LU-861)	33+080	39+520	6,44	Terra Chá	Estrada convencional	Estructurante
LU-861	Vilalba (N-634) - Lím. Prov. - Igrexafeita (AG-64)	L.T.M. Vilalba - L.P. A Coruña	9+220	20+280	11,06	Terra Chá	Estrada convencional	Local
<b>Concello</b>	<b>Xove</b>							
CG-2.3	San Cibrao (LU-862) - Celeiro (LU-862)	San Cibrao (LU-862) - Celeiro (LU-862)	0+000	7+030	7,03	A Mariña Occidental	Vía para automóviles	Estructurante
LU-862	Ferrol - Lím. Prov. - San Cibrao	L.T.M. Viveiro - Xove (CG-2.3)	91+030	98+220	7,19	A Mariña Occidental	Estrada convencional	Local
LU-862	Ferrol - Lím. Prov. - San Cibrao	Xove (CG-2.3) - L.T.M. Cervo	98+220	99+230	1,01	A Mariña Occidental	Estrada convencional	Estructurante

## Provincia de Ourense

CLAVE	DENOMINACIÓN	TREITO	PQI	PQF	L (KM)	COMARCA	CLASE DE ESTRADA	TIPO DE REDE
<b>Concello</b>	<b>Allariz</b>							
OU-300	Allariz (OU-320) - Celanova (OU-531)	Allariz (OU-320) - L.T.M. A Merca	0+000	5+870	5,87	Allariz-Maceda	Estrada convencional	Local
OU-320	Piñeira de Arcos (N-525) - A Ponte Noalla (OU-538)	L.T.M. Sandiás - Allariz	1+890	8+240	6,35	Allariz-Maceda	Estrada convencional	Local
OU-320	Piñeira de Arcos (N-525) - A Ponte Noalla (OU-538)	Allariz - Gundias (OU-525)	9+460	13+250	3,79	Allariz-Maceda	Estrada convencional	Local
OU-320	Piñeira de Arcos (N-525) - A Ponte Noalla (OU-538)	Gundias (OU-525) - L.T.M. Taboadela	13+320	13+430	0,11	Allariz-Maceda	Estrada convencional	Local
OU-525	Saída 210 (A-52) - Saída 224 (A-52)	L.T.M. Taboadela - Saída 224 (A-52)	231+860	233+080	1,22	Allariz-Maceda	Estrada convencional	Estructurante
<b>Concello</b>	<b>Amoeiro</b>							
AG-53	Alto de Santo de Santo Domingo (AP-53) - Barbantes (A-52)	L.T.M. Punxín - L.T.M. Punxín	81+350	81+710	0,36	Ourense	Autovía	Estructurante
<b>Concello</b>	<b>Arnoia, A</b>							
OU-402	Ourense (OU-413) - Rabiño (OU-801)	L.T.M. Castrelo de Miño - L.T.M. Cortegada	28+980	37+450	8,47	O Ribeiro	Estrada convencional	Local
<b>Concello</b>	<b>Avión</b>							
OU-212	A Ermida (N-541) - Beade (OU-504)	L.T.M. Beariz - L.T.M. Leiro	7+770	26+110	18,34	O Ribeiro	Estrada convencional	Local
<b>Concello</b>	<b>Baltar</b>							
OU-304	Xinzo de Limia - Baltar (Deput)	As Fiestras - Baltar (Deput)	10+170	14+520	4,35	A Limia	Estrada convencional	Local
<b>Concello</b>	<b>Bande</b>							
OU-301	Xinzo de Limia - Bande (OU-411)	L.T.M. Porqueira - Bande (OU-411)	15+450	28+160	12,71	Baixa Limia	Estrada convencional	Complementaria
OU-411	Bande (OU-540) - Agra (OU-801)	Bande (OU-540) - L.T.M. Vereá	0+000	10+470	10,47	Baixa Limia	Estrada convencional	Local
OU-540	Ourense - Fronteira de Portugal (A Madalena)	L.T.M. Vereá - Bande	35+670	39+560	3,89	Baixa Limia	Estrada convencional	Estructurante
OU-540	Ourense - Fronteira de Portugal (A Madalena)	Vilameá - L.T.M. Lobeira	41+240	50+640	9,40	Baixa Limia	Estrada convencional	Estructurante
<b>Concello</b>	<b>Baños de Molgas</b>							
OU-103	Maceda (OU-104) - Os Milagres do Medo (Deput)	L.T.M. Maceda - Os Milagres do Medo (Deput.)	2+600	4+870	2,27	Allariz-Maceda	Estrada convencional	Complementaria
<b>Concello</b>	<b>Barbadás</b>							
OU-402	Ourense (OU-413) - Rabiño (OU-801)	L.T.M. Ourense - L.T.M. Toén	3+310	5+320	2,01	Ourense	Estrada convencional	Local
OU-540	Ourense - Fronteira de Portugal (A Madalena)	L.T.M. Ourense - L.T.M. San Cibrao das Viñas	1+560	9+670	8,11	Ourense	Estrada convencional	Local
<b>Concello</b>	<b>Barco de Valdeorras, O</b>							
OU-121	O Barco de Valdeorras (N-536) - Prada	O Barco de Valdeorras (N-536) - L.T.M. A Veiga	0+000	14+710	14,71	Valdeorras	Estrada convencional	Local
OU-622	O Barco de Valdeorras - Lím. Prov. de León	O Barco de Valdeorras - L.T.M. Rubiá	0+000	3+290	3,29	Valdeorras	Estrada convencional	Local

CLAVE	DENOMINACIÓN	TREITO	PQI	PQF	L (KM)	COMARCA	CLASE DE ESTRADA	TIPO DE REDE
<b>Concello</b>	<b>Beade</b>							
OU-212	A Ermida (N-541) - Beade (OU-504)	L.T.M. Carballeda de Avia - Caldelas (OU-0307)	36+950	37+460	0,51	O Ribeiro	Estrada convencional	Local
OU-212	A Ermida (N-541) - Beade (OU-504)	L.T.M. Carballeda de Avia - Beade (OU-504)	37+560	41+220	3,66	O Ribeiro	Estrada convencional	Local
OU-504	Ribadavia (N-120) - Cea (OU-901)	L.T.M. Carballeda de Avia - L.T.M. Leiro	2+450	6+000	3,55	O Ribeiro	Estrada convencional	Estructurante
<b>Concello</b>	<b>Beariz</b>							
OU-212	A Ermida (N-541) - Beade (OU-504)	A ermida (N-541) - L.T.M. Avión	0+000	7+770	7,77	O Carballiño	Estrada convencional	Local
<b>Concello</b>	<b>Blancos, Os</b>							
OU-304	Xinzo de Limia - Baltar (Deput)	L.T.M. Xinzo de Limia - L.T.M. Xinzo de Limia	8+330	9+120	0,79	A Limia	Estrada convencional	Local
OU-304	Xinzo de Limia - Baltar (Deput)	L.T.M. Xinzo de Limia - L.T.M. Baltar	9+500	10+170	0,67	A Limia	Estrada convencional	Local
<b>Concello</b>	<b>Boborás</b>							
OU-164	N-541 - Nogueira - N-541	N-541 - Nogueira - N-541	0+000	2+550	2,55	O Carballiño	Estrada convencional	Local
<b>Concello</b>	<b>Bola, A</b>							
OU-131	OU-531 - A Bola - OU-531	OU-531 - Rairigo	0+000	6+420	6,42	Terra de Celanova	Estrada convencional	Local
OU-131	OU-531 - A Bola - OU-531	Campo da Veiga - A Bola - L.T.M. Celanova	7+670	7+730	0,06	Terra de Celanova	Estrada convencional	Local
OU-300	Allariz (OU-320) - Celanova (OU-531)	L.T.M. A Merca - A Bola (OU- 531)	7+960	14+340	6,38	Terra de Celanova	Estrada convencional	Local
OU-300	Allariz (OU-320) - Celanova (OU-531)	A Bola (OU- 531) - Celanova (OU-531)	14+360	15+580	1,22	Terra de Celanova	Estrada convencional	Local
OU-531	Xinzo de Limia - Cortegada (OU-801)	L.T.M. Rairiz de Veiga - L.T.M. Celanova	16+280	22+510	6,23	Terra de Celanova	Estrada convencional	Complementaria
<b>Concello</b>	<b>Bolo, O</b>							
OU-129	Alto do Covelo (OU-533) - A Veiga (Deput.)	L.T.M. Viana do Bolo - L.T.M. A Veiga	0+180	1+010	0,83	Valdeorras	Estrada convencional	Local
OU-134	OU-533 - A Portela - OU-533	OU-533 - A Portela - L.T.M. Petín	0+000	1+740	1,74	Valdeorras	Estrada convencional	Local
OU-533	A Gudiña (N-525) - A Rúa (N-120)	L.T.M. Viana do Bolo - L.T.M. Petín	28+350	42+850	14,50	Valdeorras	Estrada convencional	Estructurante
<b>Concello</b>	<b>Calvos de Randín</b>							
OU-302	A Ponte Liñares (OU-301) - Fronteira de Portugal	L.T.M. Muíños - Fronteira de Portugal	12+060	16+470	4,41	A Limia	Estrada convencional	Local
OU-303	Calvos de Randín (OU-302) - Randín	Calvos de Randín (OU-302) - Randín	0+000	3+570	3,57	A Limia	Estrada convencional	Local
<b>Concello</b>	<b>Carballeda de Avia</b>							
OU-212	A Ermida (N-541) - Beade (OU-504)	L.T.M. Leiro - L.T.M. Leiro	27+820	32+430	4,61	O Ribeiro	Estrada convencional	Local
OU-212	A Ermida (N-541) - Beade (OU-504)	L.T.M. Leiro - L.T.M. Leiro	32+460	32+690	0,23	O Ribeiro	Estrada convencional	Local
OU-212	A Ermida (N-541) - Beade (OU-504)	L.T.M. Leiro - L.T.M. Leiro	33+100	33+400	0,30	O Ribeiro	Estrada convencional	Local
OU-212	A Ermida (N-541) - Beade (OU-504)	L.T.M. Leiro - L.T.M. Beade	33+510	36+950	3,44	O Ribeiro	Estrada convencional	Local

CLAVE	DENOMINACIÓN	TREITO	PQI	PQF	L (KM)	COMARCA	CLASE DE ESTRADA	TIPO DE REDE
OU-212	A Ermida (N-541) - Beade (OU-504)	L.T.M. Beade - L.T.M. Beade	37+460	37+560	0,10	O Ribeiro	Estrada convencional	Local
OU-504	Ribadavia (N-120) - Cea (OU-901)	L.T.M. Ribadavia - L.T.M. Beade	2+080	2+450	0,37	O Ribeiro	Estrada convencional	Estructurante
<b>Concello</b>	<b>Carballeda de Valdeorras</b>							
OU-122	Sobradelo (N-536) - Lím. Prov. de León	Sobradelo (N536) - Lím. Prov.de León	0+000	26+260	26,26	Valdeorras	Estrada convencional	Local
OU-123	OU-122 - Casaio	OU-122 - Casaio	0+000	1+190	1,19	Valdeorras	Estrada convencional	Local
<b>Concello</b>	<b>Carballiño, O</b>							
OU-172	O Carballiño (N-541) - O Carballiño (OU-902)	O Carballiño (N-541) - O Carballiño (OU-902)	0+000	0+780	0,78	O Carballiño	Estrada convencional	Local
OU-206	O Carballiño (N-541) - O Carballiño (OU-504)	O Carballiño (N-541) - O Carballiño (OU-504)	0+000	3+750	3,75	O Carballiño	Estrada convencional	Local
OU-208	Partovia (OU-504) - O Carballiño (N-541)	L.T.M. San Amaro - Carnalliño (N-541)	0+550	7+370	6,82	O Carballiño	Estrada convencional	Local
OU-504	Ribadavia (N-120) - Cea (OU-901)	L.T.M. Leiro - L.T.M. San Amaro	12+330	14+080	1,75	O Carballiño	Estrada convencional	Estructurante
OU-504	Ribadavia (N-120) - Cea (OU-901)	L.T.M. Leiro - L.T.M. Maside	14+480	17+760	3,28	O Carballiño	Estrada convencional	Estructurante
OU-504	Ribadavia (N-120) - Cea (OU-901)	L.T.M. Maside - L.T.M. San Cristovo de Cea	20+490	22+960	2,47	O Carballiño	Estrada convencional	Estructurante
OU-902	Lalín (PO-534) - Lím. Prov. - O Carballiño (N-541)	Pedriña (OU-171) - O Carballiño (N-541)	23+530	28+320	4,79	O Carballiño	Estrada convencional	Local
<b>Concello</b>	<b>Cartelle</b>							
OU-404	Celanova (OU-540) - Barral (OU-402)	L.T.M. Celanova - L.T.M. Castrelo de Miño	6+400	24+600	18,20	Terra de Celanova	Estrada convencional	Local
OU-540	Ourense - Fronteira de Portugal (A Madalena)	L.T.M. A Merca - L.T.M. Celanova	16+330	17+760	1,43	Terra de Celanova	Estrada convencional	Local
<b>Concello</b>	<b>Castrelo de Miño</b>							
OU-402	Ourense (OU-413) - Rabiño (OU-801)	L.T.M. Toén - L.T.M. A Arnoia	15+030	28+980	13,95	O Ribeiro	Estrada convencional	Local
OU-403	Ponte Castrelo (OU-402) - San Paio (OU-406)	Ponte Castrelo (OU-402) - L.T.M. Ribadavia	0+000	0+320	0,32	O Ribeiro	Estrada convencional	Local
OU-404	Celanova (OU-540) - Barral (OU-402)	L.T.M. Cartelle - Barral (OU-402)	24+600	31+780	7,18	O Ribeiro	Estrada convencional	Local
<b>Concello</b>	<b>Castrelo do Val</b>							
OU-113	Verín (N-525) - Vilar de Barrio (Deput)	L.T.M. Verín - L.T.M. Laza	4+660	9+920	5,26	Verín	Estrada convencional	Local
OU-114	Caldeliñas (OU-113) - Campobecerras	L.T.M. Verín - Campobecerras	3+030	21+290	18,26	Verín	Estrada convencional	Local
<b>Concello</b>	<b>Castro Caldelas</b>							
OU-536	Ourense - A Pobra de Trives (OU-636)	L.T.M. Montederramo - L.T.M. San Xoán de Rio	42+920	55+210	12,29	Terra de Caldelas	Estrada convencional	Complementaria
OU-903	Monforte de Lemos (N-120) - Lím. Prov. - Castro Caldelas (OU-536)	L.P. Lugo - L.T.M. A Teixeira	17+870	18+820	0,95	Terra de Caldelas	Estrada convencional	Complementaria
OU-903	Monforte de Lemos (N-120) - Lím. Prov. - Castro Caldelas (OU-536)	L.T.M. A Teixeira - O Ivedo (OU-0607)	21+560	22+840	1,28	Terra de Caldelas	Estrada convencional	Complementaria
OU-903	Monforte de Lemos (N-120) - Lím. Prov. - Castro Caldelas (OU-536)	O Ivedo (OU-0607) - Castro Caldelas (OU-536)	22+840	27+760	4,92	Terra de Caldelas	Estrada convencional	Complementaria

CLAVE	DENOMINACIÓN	TREITO	PQI	PQF	L (KM)	COMARCA	CLASE DE ESTRADA	TIPO DE REDE
<b>Concello</b>	<b>Celanova</b>							
AG-31	Saída 217 (A-52) - Celanova (OU-540)	L.T.M. A Merca - L.T.M. Vereá	7+060	17+820	10,76	Terra de Celanova	Autovía	Estructurante
OU-131	OU-531 - A Bola - OU-531	L.T.M. A Bola - OU-531	7+730	7+880	0,15	Terra de Celanova	Estrada convencional	Local
OU-404	Celanova (OU-540) - Barral (OU-402)	Celanova (OU-540) - L.T.M. Cartelle	0+000	6+400	6,40	Terra de Celanova	Estrada convencional	Local
OU-531	Xinzo de Limia - Cortegada (OU-801)	L.T.M. A Bola - San Paio de Viega (AG-31)	22+510	23+560	1,05	Terra de Celanova	Estrada convencional	Complementaria
OU-531	Xinzo de Limia - Cortegada (OU-801)	San Paio de Viega (AG-31) - Celanova (OU-540)	23+560	25+150	1,59	Terra de Celanova	Estrada convencional	Local
OU-531	Xinzo de Limia - Cortegada (OU-801)	Celanova - L.T.M. Ramirás	26+790	30+270	3,48	Terra de Celanova	Estrada convencional	Complementaria
OU-540	Ourense - Fronteira de Portugal (A Madalena)	L.T.M. Cartelle - Celanova	17+760	24+200	6,44	Terra de Celanova	Estrada convencional	Local
OU-540	Ourense - Fronteira de Portugal (A Madalena)	Celanova (OU-531) - Casal do Bispo (OU-540)	25+470	27+970	2,50	Terra de Celanova	Estrada convencional	Local
OU-540	Ourense - Fronteira de Portugal (A Madalena)	Casa do Bispo (OU-540) - L.T.M. Vereá	27+970	28+160	0,19	Terra de Celanova	Estrada convencional	Complementaria
<b>Concello</b>	<b>Cenlle</b>							
OU-209	OU-504 - Leiro - OU-504	OU-504 - L.T.M. Leiro	0+000	0+150	0,15	O Ribeiro	Estrada convencional	Local
OU-504	Ribadavia (N-120) - Cea (OU-901)	L.T.M. Leiro - L.T.M. Leiro	6+390	8+490	2,10	O Ribeiro	Estrada convencional	Estructurante
<b>Concello</b>	<b>Coles</b>							
OU-150	Valdorregueiro (N-525) - Gastei (N-525)	L.T.M. Ourense - Gastei (N-525)	2+510	5+670	3,16	Ourense	Estrada convencional	Local
<b>Concello</b>	<b>Cortegada</b>							
OU-193	OU-801 - Valongo - Lím. Concello	OU-801 - Valongo-Lím. Concello	0+000	4+660	4,66	O Ribeiro	Estrada convencional	Local
OU-402	Ourense (OU-413) - Rabiño (OU-801)	L.T.M. A Arnoia - Rabiño (OU-801)	37+450	41+910	4,46	O Ribeiro	Estrada convencional	Local
OU-531	Xinzo de Limia - Cortegada (OU-801)	L.T.M. Gomesende - Cortegada (OU-801)	44+730	51+350	6,62	O Ribeiro	Estrada convencional	Complementaria
OU-801	Ribadavia (OU-405) - Lím. Prov. - Pontebarxas (Fronteira de Portugal)	L.P.Pontevedra - Cortegada	10+460	13+830	3,37	O Ribeiro	Estrada convencional	Complementaria
OU-801	Ribadavia (OU-405) - Lím. Prov. - Pontebarxas (Fronteira de Portugal)	Cortegada - L.T.M. Pontedevea	15+470	18+810	3,34	O Ribeiro	Estrada convencional	Complementaria
OU-904	Filgueira (PO-801) - Lím. Prov. - Nova ponte río Miño (OU-801)	Lím. Prov. - Nova ponte río Miño (OU-801)	4+020	4+280	0,26	O Ribeiro	Estrada convencional	Local
<b>Concello</b>	<b>Entrimo</b>							
OU-540	Ourense - Fronteira de Portugal (A Madalena)	L.T.M.Lobios - L.T.M. Lobios	59+190	61+960	2,77	Baixa Limia	Estrada convencional	Estructurante
<b>Concello</b>	<b>Esgos</b>							
OU-536	Ourense - A Pobra de Trives (OU-636)	L.T.M. Pereiro de Aguiar - L.T.M. Maceda	11+960	19+320	7,36	Ourense	Estrada convencional	Complementaria
<b>Concello</b>	<b>Gomesende</b>							
OU-531	Xinzo de Limia - Cortegada (OU-801)	L.T.M. Ramirás - L.T.M. Cortegada	40+770	44+730	3,96	Terra de Celanova	Estrada convencional	Complementaria

CLAVE	DENOMINACIÓN	TREITO	PQI	PQF	L (KM)	COMARCA	CLASE DE ESTRADA	TIPO DE REDE
<b>Concello</b>	<b>Gudiña, A</b>							
OU-533	A Gudiña (N-525) - A Rúa (N-120)	A Gudiña (N-525) - L.T.M. Viana do Bolo	0+000	2+280	2,28	Viana	Estrada convencional	Estructurante
<b>Concello</b>	<b>Irixo, O</b>							
OU-902	Lalín (PO-534) - Lím. Prov. - O Carballiño (N-541)	L.P. Pontevedra - Pedriña (OU-171)	13+370	23+530	10,16	O Carballiño	Estrada convencional	Local
<b>Concello</b>	<b>Larouco</b>							
OU-533	A Gudiña (N-525) - A Rúa (N-120)	L.T.M. Petín - L.T.M. Petín	43+620	44+450	0,83	Valdeorras	Estrada convencional	Estructurante
OU-636	A Pobra de Trives (OU-536) - Freixido (OU-533)	L.T.M. Quiroga - L.T.M. Petín	12+240	20+010	7,77	Valdeorras	Estrada convencional	Complementaria
OU-637	Freixido (OU-533) - Freixido (OU-636)	A Caseta (OU-636) - Freixido (OU-636)	0+050	1+100	1,05	Valdeorras	Estrada convencional	Local
<b>Concello</b>	<b>Laza</b>							
OU-111	A Alberguería (OU-113) - Prado	A Alberguería (OU-113) - L.T.M. Vilar de Barrio	0+000	2+660	2,66	Verín	Estrada convencional	Local
OU-111	A Alberguería (OU-113) - Prado	L.T.M. Vilar de Barrio - L.T.M. Vilar de Barrio	3+440	3+470	0,03	Verín	Estrada convencional	Local
OU-111	A Alberguería (OU-113) - Prado	L.T.M. Vilar de Barrio - L.T.M. Vilar de Barrio	4+060	5+020	0,96	Verín	Estrada convencional	Local
OU-112	Laza (OU-113) - Estación de Cerdedelos	Laza (OU-113) - Estación de Cerdedelos	0+000	10+870	10,87	Verín	Estrada convencional	Local
OU-113	Verín (N-525) - Vilar de Barrio (Deput)	L.T.M. Castrelo do Val - L.T.M. Sarreaus	9+920	32+300	22,38	Verín	Estrada convencional	Local
<b>Concello</b>	<b>Leiro</b>							
OU-209	OU-504 - Leiro - OU-504	L.T.M. Cenlle - Leiro - OU-504	0+150	4+030	3,88	O Ribeiro	Estrada convencional	Local
OU-212	A Ermida (N-541) - Beade (OU-504)	L.T.M. Aviión - L.T.M. Carballeda de Avia	26+110	27+820	1,71	O Ribeiro	Estrada convencional	Local
OU-212	A Ermida (N-541) - Beade (OU-504)	L.T.M. Carballeda de Avia - L.T.M. Carballeda de Avia	32+430	32+460	0,03	O Ribeiro	Estrada convencional	Local
OU-212	A Ermida (N-541) - Beade (OU-504)	L.T.M. Carballeda de Avia - L.T.M. Carballeda de Avia	32+690	33+100	0,41	O Ribeiro	Estrada convencional	Local
OU-212	A Ermida (N-541) - Beade (OU-504)	L.T.M. Carballeda de Avia - L.T.M. Carballeda de Avia	33+400	33+510	0,11	O Ribeiro	Estrada convencional	Local
OU-504	Ribadavia (N-120) - Cea (OU-901)	L.T.M. Beade - L.T.M. Cenlle	6+000	6+390	0,39	O Ribeiro	Estrada convencional	Estructurante
OU-504	Ribadavia (N-120) - Cea (OU-901)	L.T.M. Cenlle - L.T.M. O Carballiño	8+490	12+330	3,84	O Ribeiro	Estrada convencional	Estructurante
<b>Concello</b>	<b>Lobeira</b>							
OU-161	OU-540 - Cabaleiros - OU-540	OU-540 - Cabaleiros - L.T.M. Lobios	0+000	3+520	3,52	Baixa Limia	Estrada convencional	Local
OU-540	Ourense - Fronteira de Portugal (A Madalena)	L.T.M. Bande - L.T.M. Muíños	50+640	55+200	4,56	Baixa Limia	Estrada convencional	Estructurante
<b>Concello</b>	<b>Lobios</b>							
OU-161	OU-540 - Cabaleiros - OU-540	L.T.M. Lobeira - OU-540	3+520	6+590	3,07	Baixa Limia	Estrada convencional	Local
OU-312	Lobios (OU-540) - Fronteira de Portugal	Lobios (OU-540) - Fronteira de Portugal	0+000	14+390	14,39	Baixa Limia	Estrada convencional	Local
OU-540	Ourense - Fronteira de Portugal (A Madalena)	L.T.M. Lobios - L.T.M. Entrimo	56+440	59+190	2,75	Baixa Limia	Estrada convencional	Estructurante

CLAVE	DENOMINACIÓN	TREITO	PQI	PQF	L (KM)	COMARCA	CLASE DE ESTRADA	TIPO DE REDE
OU-540	Ourense - Fronteira de Portugal (A Madalena)	L.T.M. Entrimo- Fronteira de Portugal (A Madalena)	61+960	71+910	9,95	Baixa Limia	Estrada convencional	Estructurante
<b>Concello</b>	<b>Maceda</b>							
OU-101	Ourense - Maceda (OU-104)	L.T.M. Paderne de Allariz - Maceda	18+200	23+320	5,12	Allariz-Maceda	Estrada convencional	Complementaria
OU-101	Ourense - Maceda (OU-104)	Maceda - Maceda (OU-104)	23+320	23+530	0,21	Allariz-Maceda	Estrada convencional	Local
OU-103	Maceda (OU-104) - Os Milagres do Medo (Deput)	Maceda (OU-104) - L.T.M. Baños de Molgas	0+000	2+600	2,60	Allariz-Maceda	Estrada convencional	Complementaria
OU-104	Alto do Couso (OU-536) - Maceda (OU-103)	Alto do Couso (OU-536) - Maceda (OU-103)	0+000	5+980	5,98	Allariz-Maceda	Estrada convencional	Local
OU-138	OU-536 - Niñodaguia - OU-536	L.T.M. Xunqueira de Espadanedo - OU-536	0+380	0+410	0,03	Allariz-Maceda	Estrada convencional	Local
OU-536	Ourense - A Pobra de Trives (OU-636)	L.T.M. Esgos - L.T.M. Xunqueira de Espadanedo	19+320	20+100	0,78	Allariz-Maceda	Estrada convencional	Complementaria
OU-536	Ourense - A Pobra de Trives (OU-636)	L.T.M. Xunqueira de Espadanedo - L.T.M. Montederramo	25+570	31+280	5,71	Allariz-Maceda	Estrada convencional	Complementaria
<b>Concello</b>	<b>Maside</b>							
AG-53	Alto de Santo de Santo Domingo (AP-53) - Barbantes (A-52)	L.T.M. San Cristovo de Cea - L.T.M. Punxín	74+360	80+700	6,34	O Carballiño	Autovía	Estructurante
AG-54	AG-53 - O Carballiño (N-541)	AG-53 - L.T.M. O Carballiño	0+000	5+190	5,19	O Carballiño	Autovía	Estructurante
OU-504	Ribadavia (N-120) - Cea (OU-901)	L.T.M. O Carballiño - L.T.M. O Carballiño	17+760	20+490	2,73	O Carballiño	Estrada convencional	Estructurante
<b>Concello</b>	<b>Melón</b>							
OU-205	A Ibia (N-120) - Barcia (N-120)	A Ibia (N-120) - Barcia (N-120)	0+000	1+120	1,12	O Ribeiro	Estrada convencional	Local
OU-405	Ribadavia (OU-406) - A Ibia (N-120)	L.T.M. Ribadavia - A Ibia (N-120)	2+040	3+460	1,42	O Ribeiro	Estrada convencional	Local
OU-801	Ribadavia (OU-405) - Lím. Prov. - Pontebarxas (Fronteira de Portugal)	Francelos (OU-191) - L.T.M. Ribadavia	1+560	1+690	0,13	O Ribeiro	Estrada convencional	Complementaria
<b>Concello</b>	<b>Merca, A</b>							
AG-31	Saída 217 (A-52) - Celanova (OU-540)	L.T.M. San Cibrao das Viñas - L.T.M. Celanova	0+420	7+060	6,64	Terra de Celanova	Autovía	Estructurante
OU-300	Allariz (OU-320) - Celanova (OU-531)	L.T.M. Allariz - L.T.M. A Bola	5+870	7+960	2,09	Terra de Celanova	Estrada convencional	Local
OU-540	Ourense - Fronteira de Portugal (A Madalena)	L.T.M. San Cibrao das Viñas - L.T.M. Cartelle	11+750	16+330	4,58	Terra de Celanova	Estrada convencional	Local
<b>Concello</b>	<b>Mezquita, A</b>							
OU-120	A Vilavella (N-525) - Estación da Vilavella	A Vilavella (N-525) - Estación da Vilavella	0+000	0+740	0,74	Viana	Estrada convencional	Local
OU-124	A Vilavella (N-525) - Lím. Prov. de Zamora	A Vilavella (N-525) - L.P. Zamora	0+000	1+100	1,10	Viana	Estrada convencional	Local
OU-125	A Canda (N-525) - Lím. Prov. de Zamora	A Canda (N-525) - Lím. Prov. de Zamora	0+000	1+750	1,75	Viana	Estrada convencional	Local
OU-156	N-525 - A Vilavella - N-525	N-525 - A Vilavella - N-525	0+000	0+920	0,92	Viana	Estrada convencional	Local
OU-311	O Pereiro (N-525) - Fronteira de Portugal	O Pereiro (N-525) - Fronteira de Portugal	0+000	15+030	15,03	Viana	Estrada convencional	Local
<b>Concello</b>	<b>Montederramo</b>							

CLAVE	DENOMINACIÓN	TREITO	PQI	PQF	L (KM)	COMARCA	CLASE DE ESTRADA	TIPO DE REDE
OU-536	Ourense - A Pobra de Trives (OU-636)	L.T.M. Maceda - L.T.M. A Teixeira	31+280	38+670	7,39	Terra de Caldelas	Estrada convencional	Complementaria
OU-536	Ourense - A Pobra de Trives (OU-636)	L.T.M. A Teixeira - L.T.M. Castro Caldelas	40+960	42+920	1,96	Terra de Caldelas	Estrada convencional	Complementaria
<b>Concello</b>	<b>Monterrei</b>							
OU-115	Verín (N-525) - Parador Monterrei	L.T.M. Verín - Parador de Monterrei	1+770	2+010	0,24	Verín	Estrada convencional	Local
OU-143	N-525 - Albarellos - N-525	N-525 - Albarellos - N-525	0+000	2+310	2,31	Verín	Estrada convencional	Local
<b>Concello</b>	<b>Muíños</b>							
OU-302	A Ponte Liñares (OU-301) - Fronteira de Portugal	L.T.M. Porqueira - L.T.M. Calvos de Randín	3+310	12+060	8,75	Baixa Limia	Estrada convencional	Local
OU-540	Ourense - Fronteira de Portugal (A Madalena)	L.T.M. Lobeira - L.T.M. Lobios	55+200	56+440	1,24	Baixa Limia	Estrada convencional	Estructurante
<b>Concello</b>	<b>Ourense</b>							
AG-53	Alto de Santo de Santo Domingo (AP-53) - Barbantés (A-52)	L.T.M. Punxín - L.T.M. Toén	84+680	86+780	2,10	Ourense	Autovía	Estructurante
OU-100	Ourense (Av. Zamora) - Estación de San Francisco	Ourense (Av. Zamora) - Estación de San Francisco	0+000	0+520	0,52	Ourense	Estrada convencional	Local
OU-101	Ourense - Maceda (OU-104)	Ourense - Rairo (OU-510)	0+000	2+430	2,43	Ourense	Estrada convencional	Local
OU-101	Ourense - Maceda (OU-104)	Rairo (OU-510) - L.T.M. San Cibrao das Viñas	2+430	4+840	2,41	Ourense	Estrada convencional	Complementaria
OU-101	Ourense - Maceda (OU-104)	L.T.M. San Cibrao das Viñas - L.T.M. San Cibrao das Viñas	5+400	6+310	0,91	Ourense	Estrada convencional	Complementaria
OU-105	Ourense (A Ponte Sevilla) - A Ponte Noalla (OU-538)	Ourense (A Ponte Sevilla) - Seixalbo (OU-510)	0+000	2+580	2,58	Ourense	Estrada convencional	Local
OU-105	Ourense (A Ponte Sevilla) - A Ponte Noalla (OU-538)	Seixalbo (OU-510) - L.T.M. San Cibrao das Viñas	2+580	4+260	1,68	Ourense	Estrada convencional	Estructurante
OU-137	OU-536 - Ceboliño - OU-536	OU-536 - OU-536	0+000	0+950	0,95	Ourense	Estrada convencional	Estructurante
OU-150	Valdorregueiro (N-525) - Gastei (N-525)	Valdorregueiro (N-525) - L.T.M. Coles	0+000	2+510	2,51	Ourense	Estrada convencional	Local
OU-222	N-120 - Estación de Santa Cruz	N-120 - Estación de Santa Cruz	0+000	1+120	1,12	Ourense	Estrada convencional	Local
OU-402	Ourense (OU-413) - Rabiño (OU-801)	Ourense (OU-413) - L.T.M. Barbadás	0+000	3+310	3,31	Ourense	Estrada convencional	Local
OU-413	Ourense (OU-402) - Seminario	Ourense (OU-402) - Seminario	0+000	0+530	0,53	Ourense	Estrada convencional	Local
OU-510	Ceboliño (OU-137) - Bemposta (OU-105)	Ceboliño (OU-0513) - Bemposta (OU-105)	0+000	5+190	5,19	Ourense	Estrada convencional	Estructurante
OU-536	Ourense - A Pobra de Trives (OU-636)	Ourense - L.T.M. Pereiro de Aguiar	1+000	3+480	2,48	Ourense	Estrada convencional	Complementaria
OU-540	Ourense - Fronteira de Portugal (A Madalena)	Ourense - L.T.M. Barbadás	0+000	1+560	1,56	Ourense	Estrada convencional	Local
<b>Concello</b>	<b>Paderne de Allariz</b>							
OU-101	Ourense - Maceda (OU-104)	L.T.M. San Cibrao das Viñas - L.T.M. Maceda	9+020	18+200	9,18	Allariz-Maceda	Estrada convencional	Complementaria
OU-102	Paderne (OU-101) - Cantoña	Paderne (OU-101) - Cantoña	0+000	3+140	3,14	Allariz-Maceda	Estrada convencional	Local
<b>Concello</b>	<b>Padrenda</b>							
OU-411	Bande (OU-540) - Agra (OU-801)	L.T.M. Quintela de Leirado - Agra (OU-801)	24+800	36+100	11,30	Terra de Celanova	Estrada convencional	Local



CLAVE	DENOMINACIÓN	TREITO	PQI	PQF	L (KM)	COMARCA	CLASE DE ESTRADA	TIPO DE REDE
OU-412	Agra (OU-801) - Lím. Prov. de Pontevedra	Agra (OU-801) - Lím. Prov. de Pontevedra	0+000	2+300	2,30	Terra de Celanova	Estrada convencional	Local
OU-414	OU-411 - Os Crespos	OU-411 - Os Crespos	0+000	1+000	1,00	Terra de Celanova	Estrada convencional	Local
OU-801	Ribadavia (OU-405) - Lím. Prov. - Pontebarxas (Fronteira de Portugal)	L.T.M. Pontedeva - Pontebarxas (Fronteira Portugal)	19+980	25+640	5,66	Terra de Celanova	Estrada convencional	Complementaria
<b>Concello</b>	<b>Pereiro de Aguiar</b>							
OU-536	Ourense - A Pobra de Trives (OU-636)	L.T.M. Ourense - L.T.M. Esgos	3+480	11+960	8,48	Ourense	Estrada convencional	Complementaria
OU-537	A Medorra (OU-101) - A Derrasa (OU-536)	L.T.M. San Cibrao das Viñas - A Derrasa (OU-536)	0+250	3+960	3,71	Ourense	Estrada convencional	Estructurante
<b>Concello</b>	<b>Petín</b>							
OU-134	OU-533 - A Portela - OU-533	L.T.M. O Bolo - OU-533	1+740	4+150	2,41	Valdeorras	Estrada convencional	Local
OU-533	A Gudiña (N-525) - A Rúa (N-120)	L.T.M. O Bolo - L.T.M. Larouco	42+850	43+620	0,77	Valdeorras	Estrada convencional	Estructurante
OU-533	A Gudiña (N-525) - A Rúa (N-120)	L.T.M. Larouco - L.T.M. A Rúa	44+450	49+760	5,31	Valdeorras	Estrada convencional	Estructurante
OU-636	A Pobra de Trives (OU-536) - Freixido (OU-533)	L.T.M. Larouco - Freixido (OU-533)	20+010	21+140	1,13	Valdeorras	Estrada convencional	Complementaria
OU-637	Freixido (OU-533) - Freixido (OU-636)	Freixido (OU-533) - A Caseta (OU-636)	0+000	0+050	0,05	Valdeorras	Estrada convencional	Local
<b>Concello</b>	<b>Piñor</b>							
AG-53	Alto de Santo de Santo Domingo (AP-53) - Barbantes (A-52)	L.P.Pontevedra - L.T.M. San Cristovo de Cea	62+550	69+680	7,13	O Carballiño	Autovía	Estructurante
OU-151	N-525 - Loeda - N-525	N-525 - Loeda - N-525	0+000	1+660	1,66	O Carballiño	Estrada convencional	Local
OU-154	N-525 - O Reino - N-525	N-525 - O Reino - N-525	0+000	2+660	2,66	O Carballiño	Estrada convencional	Local
<b>Concello</b>	<b>Pobra de Trives, A</b>							
OU-536	Ourense - A Pobra de Trives (OU-636)	L.T.M. San Xoán de Río - Pobra de Trives (OU-636)	64+180	71+220	7,04	Terra de Trives	Estrada convencional	Complementaria
OU-636	A Pobra de Trives (OU-536) - Freixido (OU-533)	A Pobra de Trives (OU-536) - Ponte Bibei	0+000	8+060	8,06	Terra de Trives	Estrada convencional	Complementaria
OU-636	A Pobra de Trives (OU-536) - Freixido (OU-533)	L.T.M. Quiroga - L.T.M. Quiroga	8+250	9+430	1,18	Terra de Trives	Estrada convencional	Complementaria
<b>Concello</b>	<b>Pontedeva</b>							
OU-194	OU-801 - OU-193	OU-801 - OU-193	0+000	0+890	0,89	Terra de Celanova	Estrada convencional	Local
OU-195	OU-194 - OU-193	OU-194 - OU-193	0+000	0+750	0,75	Terra de Celanova	Estrada convencional	Local
OU-801	Ribadavia (OU-405) - Lím. Prov. - Pontebarxas (Fronteira de Portugal)	L.T.M: Cortegada - L.T.M. Padrenda	18+810	19+980	1,17	Terra de Celanova	Estrada convencional	Complementaria
<b>Concello</b>	<b>Porqueira</b>							
OU-301	Xinzo de Limia - Bande (OU-411)	L.T.M. Xinzo de Limia - L.T.M. Bande	7+950	15+450	7,50	A Limia	Estrada convencional	Complementaria
OU-302	A Ponte Liñares (OU-301) - Fronteira de Portugal	A Ponte Liñares (OU-301) - L.T.M. Muiños	0+000	3+310	3,31	A Limia	Estrada convencional	Local
<b>Concello</b>	<b>Punxín</b>							

CLAVE	DENOMINACIÓN	TREITO	PQI	PQF	L (KM)	COMARCA	CLASE DE ESTRADA	TIPO DE REDE
AG-53	Alto de Santo de Santo Domingo (AP-53) - Barbantes (A-52)	L.T.M. Maside - L.T.M. Amoeiro	80+700	81+350	0,65	O Carballiño	Autovía	Estructurante
AG-53	Alto de Santo de Santo Domingo (AP-53) - Barbantes (A-52)	L.T.M. Amoeiro - L.T.M. Ourense	81+710	84+680	2,97	O Carballiño	Autovía	Estructurante
<b>Concello</b>	<b>Quintela de Leirado</b>							
OU-411	Bande (OU-540) - Agra (OU-801)	L.T.M. Vereia - L.T.M. Padrenda	18+650	24+800	6,15	Terra de Celanova	Estrada convencional	Local
<b>Concello</b>	<b>Rairiz de Veiga</b>							
OU-531	Xinzo de Limia - Cortegada (OU-801)	L.T.M. Vilar de Santos - L.T.M. A Bola	9+370	16+280	6,91	A Limia	Estrada convencional	Complementaria
<b>Concello</b>	<b>Ramirás</b>							
OU-531	Xinzo de Limia - Cortegada (OU-801)	L.T.M. Celanova - L.T.M. Gomesende	30+270	40+770	10,50	Terra de Celanova	Estrada convencional	Complementaria
<b>Concello</b>	<b>Ribadavia</b>							
OU-403	Ponte Castrelo (OU-402) - San Paio (OU-406)	L.T.M. Castrelo de Miño - San Paio (OU-406)	0+320	2+000	1,68	O Ribeiro	Estrada convencional	Local
OU-405	Ribadavia (OU-406) - A Ibia (N-120)	Ribadavia (OU-406) - L.T.M. Melón	0+000	2+040	2,04	O Ribeiro	Estrada convencional	Local
OU-406	Ribadavia (OU-405) - Val de Pereira (N-120)	Ribadavia (OU-405) - Val de Pereira (N-120)	0+000	2+790	2,79	O Ribeiro	Estrada convencional	Local
OU-504	Ribadavia (N-120) - Cea (OU-901)	Ribadavia (N-120) - L.T.M. Carballeda de Avia	1+460	2+080	0,62	O Ribeiro	Estrada convencional	Estructurante
OU-801	Ribadavia (OU-405) - Lím. Prov. - Pontebarxas (Fronteira de Portugal)	Ribadavia (OU-405) - Francelos (OU-191)	0+000	1+560	1,56	O Ribeiro	Estrada convencional	Complementaria
OU-801	Ribadavia (OU-405) - Lím. Prov. - Pontebarxas (Fronteira de Portugal)	L.T.M. Melón - L.P. Pontevedra	1+690	6+260	4,57	O Ribeiro	Estrada convencional	Complementaria
<b>Concello</b>	<b>Rúa, A</b>							
OU-533	A Gudiña (N-525) - A Rúa (N-120)	L.T.M. Petín - A Rúa (N-120)	49+760	50+100	0,34	Valdeorras	Estrada convencional	Estructurante
OU-602	A Rúa (OU-533) - Fonteí	A Rúa (OU-533) - A Rúa (OU-933)	0+000	0+520	0,52	Valdeorras	Estrada convencional	Estructurante
OU-602	A Rúa (OU-533) - Fonteí	A Rúa (OU-933) - Fonteí	0+650	1+870	1,22	Valdeorras	Estrada convencional	Local
OU-603	A Rúa - N-120	A Rúa - N-120	0+000	3+630	3,63	Valdeorras	Estrada convencional	Local
OU-933	Monforte de Lemos (LU-664) - Lím. Prov. - A Rúa	Lím. Prov. - A Rúa (N-120)	54+600	58+920	4,32	Valdeorras	Estrada convencional	Local
OU-933	Monforte de Lemos (LU-664) - Lím. Prov. - A Rúa	A Rúa (N-120) - A Rúa (OU-602)	58+920	59+330	0,41	Valdeorras	Estrada convencional	Estructurante
OU-933	Monforte de Lemos (LU-664) - Lím. Prov. - A Rúa	A Rúa (OU-602) - A Rúa	59+330	60+240	0,91	Valdeorras	Estrada convencional	Local
<b>Concello</b>	<b>Rubiá</b>							
OU-621	OU-622 - Oulego	OU-622 - Oulego	0+000	2+660	2,66	Valdeorras	Estrada convencional	Local
OU-622	O Barco de Valdeorras - Lím. Prov. de León	L.T.M. O Barco de Valdeorras - Lím. Prov. de León	3+290	21+950	18,66	Valdeorras	Estrada convencional	Local
<b>Concello</b>	<b>San Amaro</b>							
OU-208	Partovia (OU-504) - O Carballiño (N-541)	Partovia (OU-504) - L.T.M. O Carballiño	0+000	0+550	0,55	O Carballiño	Estrada convencional	Local

CLAVE	DENOMINACIÓN	TREITO	PQI	PQF	L (KM)	COMARCA	CLASE DE ESTRADA	TIPO DE REDE
OU-504	Ribadavia (N-120) - Cea (OU-901)	L.T.M. San Amaro - L.T.M. O Carballiño	14+080	14+480	0,40	O Carballiño	Estrada convencional	Estructurante
<b>Concello</b>	<b>San Cibrao das Viñas</b>							
AG-31	Saída 217 (A-52) - Celanova (OU-540)	Saída 217 (A-52) - L.T.M. A Merca	0+000	0+420	0,42	Ourense	Autovía	Estructurante
VG-3.1	Saída 217 (A-52) - Noalla (OU-525)	Saída 217 (A-52) - L.T.M. Taboadela	0+000	0+870	0,87	Ourense	Vía para automóviles	Estructurante
VG-3.1	Saída 217 (A-52) - Noalla (OU-525)	L.T.M. Taboadela - Noalla (OU-525)	1+740	4+490	2,75	Ourense	Vía para automóviles	Estructurante
OU-101	Ourense - Maceda (OU-104)	L.T.M. Ourense - L.T.M. Ourense	4+840	5+400	0,56	Ourense	Estrada convencional	Complementaria
OU-101	Ourense - Maceda (OU-104)	L.T.M. Ourense - L.T.M. Pademe de Allariz	6+310	9+020	2,71	Ourense	Estrada convencional	Complementaria
OU-105	Ourense (A Ponte Sevilla) - A Ponte Noalla (OU-538)	L.T.M. Ourense - A Ponte Noalla (OU-538)	4+260	5+170	0,91	Ourense	Estrada convencional	Estructurante
OU-320	Piñeira de Arcos (N-525) - A Ponte Noalla (OU-538)	L.T.M. Taboadela - A Ponte Noalla (OU-538)	21+080	22+810	1,73	Ourense	Estrada convencional	Local
OU-525	Saída 210 (A-52) - Saída 224 (A-52)	Saída 210 (A-52) - L.T.M. Taboadela	219+100	224+624	5,52	Ourense	Estrada convencional	Estructurante
OU-537	A Medorra (OU-101) - A Derrasa (OU-536)	A Medorra (OU-101) - L.T.M. Pereiro de Aguiar	0+000	0+250	0,25	Ourense	Estrada convencional	Estructurante
OU-538	Noalla (N-525) - Polígono Industrial de San Cibrao das Viñas	Noalla (N-525) - OU-105	0+000	0+240	0,24	Ourense	Estrada convencional	Estructurante
OU-538	Noalla (N-525) - Polígono Industrial de San Cibrao das Viñas	OU-105 - Polígono Industrial de San Cibrao das Viñas	0+240	1+070	0,83	Ourense	Estrada convencional	Complementaria
OU-540	Ourense - Fronteira de Portugal (A Madalena)	L.T.M. Barbadás - L.T.M. A Merca	9+670	11+750	2,08	Ourense	Estrada convencional	Local
<b>Concello</b>	<b>San Cristovo de Cea</b>							
AG-53	Alto de Santo de Santo Domingo (AP-53) - Barbantes (A-52)	L.T.M. Piñor - L.T.M. Maside	69+680	74+360	4,68	O Carballiño	Autovía	Estructurante
OU-504	Ribadavia (N-120) - Cea (OU-901)	L.T.M. O Carballiño - Cea (OU-901)	22+960	28+080	5,12	O Carballiño	Estrada convencional	Estructurante
OU-901	Cea (OU-504) - Lím. Prov. - A Barreia (N-540)	Cea (OU-504) - Lím. Prov. - L.T.M. Vilamarín	0+000	4+460	4,46	O Carballiño	Estrada convencional	Estructurante
<b>Concello</b>	<b>San Xoán de Río</b>							
OU-536	Ourense - A Pobra de Trives (OU-636)	L.T.M. Castro Caldelas - L.T.M. A Pobra de Trives	55+210	64+180	8,97	Terra de Trives	Estrada convencional	Complementaria
<b>Concello</b>	<b>Sandiás</b>							
OU-320	Piñeira de Arcos (N-525) - A Ponte Noalla (OU-538)	Piñeira de Arcos (N-525) - L.T.M. Allariz	0+000	1+890	1,89	A Limia	Estrada convencional	Local
OU-531	Xinzo de Limia - Cortegada (OU-801)	L.T.M. Xinzo de Limia - L.T.M. Vilar de Santos	1+840	5+420	3,58	A Limia	Estrada convencional	Complementaria
<b>Concello</b>	<b>Sarreaus</b>							
OU-113	Verín (N-525) - Vilar de Barrio (Deput)	L.T.M. Laza - L.T.M. Vilar de Barrio	32+300	36+910	4,61	A Limia	Estrada convencional	Local
<b>Concello</b>	<b>Taboadela</b>							
VG-3.1	Saída 217 (A-52) - Noalla (OU-525)	L.T.M. San Cibrao das Viñas - L.T.M. San Cibrao das Viñas	0+870	1+740	0,87	Ourense	Vía para automóviles	Estructurante
OU-320	Piñeira de Arcos (N-525) - A Ponte Noalla (OU-538)	L.T.M. Taboadela - Taboadela	13+430	17+500	4,07	Ourense	Estrada convencional	Local
OU-320	Piñeira de Arcos (N-525) - A Ponte Noalla (OU-538)	Mesón de Calvos (N-525) - L.T.M. San Cibrao das Viñas	19+700	21+080	1,38	Ourense	Estrada convencional	Local

CLAVE	DENOMINACIÓN	TREITO	PQI	PQF	L (KM)	COMARCA	CLASE DE ESTRADA	TIPO DE REDE
OU-525	Saída 210 (A-52) - Saída 224 (A-52)	L.T.M. San Cibrao das Viñas - L.T.M. Allariz	224+624	231+860	7,24	Ourense	Estrada convencional	Estructurante
<b>Concello</b>	<b>Teixeira, A</b>							
OU-536	Ourense - A Pobra de Trives (OU-636)	L.T.M. Montederramo - L.T.M. Montederramo	38+670	40+960	2,29	Terra de Caldelas	Estrada convencional	Complementaria
OU-903	Monforte de Lemos (N-120) - Lím. Prov. - Castro Caldelas (OU-536)	L.T.M. Castro Caldelas - L.T.M. Castro Caldelas	18+820	21+560	2,74	Terra de Caldelas	Estrada convencional	Complementaria
<b>Concello</b>	<b>Toén</b>							
AG-53	Alto de Santo de Santo Domingo (AP-53) - Barbantes (A-52)	L.T.M. Ourense - Barbantes (A-52)	86+780	87+240	0,46	Ourense	Autovía	Estructurante
OU-402	Ourense (OU-413) - Rabiño (OU-801)	L.T.M. Barbadás - L.T.M. Castrelo de Miño	5+320	15+030	9,71	Ourense	Estrada convencional	Local
<b>Concello</b>	<b>Veiga, A</b>							
OU-121	O Barco de Valdeorras (N-536) - Prada	L.T.M. O Barco de Valdeorras - Prada	14+710	26+180	11,47	Valdeorras	Estrada convencional	Local
OU-129	Alto do Covelo (OU-533) - A Veiga (Deput.)	L.T.M. O Bolo - A Veiga (Deput.)	1+010	11+520	10,51	Valdeorras	Estrada convencional	Local
<b>Concello</b>	<b>Verea</b>							
AG-31	Saída 217 (A-52) - Celanova (OU-540)	L.T.M. Celanova - Celanova (OU-540)	17+820	18+090	0,27	Terra de Celanova	Autovía	Estructurante
OU-411	Bande (OU-540) - Agra (OU-801)	L.T.M. Bande - L.T.M. Quintela de Leirado	10+470	18+650	8,18	Terra de Celanova	Estrada convencional	Local
OU-540	Ourense - Fronteira de Portugal (A Madalena)	L.T.M. Celanova - Casal do Bispo (AG-31)	28+160	28+360	0,20	Terra de Celanova	Estrada convencional	Complementaria
OU-540	Ourense - Fronteira de Portugal (A Madalena)	Casal do Bispo (AG-31) - L.T.M. Bande	28+360	35+670	7,31	Terra de Celanova	Estrada convencional	Estructurante
<b>Concello</b>	<b>Verín</b>							
OU-113	Verín (N-525) - Vilar de Barrio (Deput)	Verín (N-525) - L.T.M. Castrelo do Val	0+000	4+660	4,66	Verín	Estrada convencional	Local
OU-114	Caldeliñas (OU-113) - Campobeceros	Caldeliñas (OU-113) - L.T.M. Castrelo do Val	0+000	3+030	3,03	Verín	Estrada convencional	Local
OU-115	Verín (N-525) - Parador Monterrei	Verín (N-525) - L.T.M. Monterrei	0+000	1+770	1,77	Verín	Estrada convencional	Local
OU-310	Verín (N-525) - Soutochao	Verín (N-525) - L.T.M. Vilardevós	0+000	4+750	4,75	Verín	Estrada convencional	Local
<b>Concello</b>	<b>Viana do Bolo</b>							
OU-124	A Vilavella (N-525) - Lím. Prov. de Zamora	L.P. Zamora - Lím. Prov. de Zamora	13+500	21+010	7,51	Viana	Estrada convencional	Local
OU-129	Alto do Covelo (OU-533) - A Veiga (Deput.)	Alto do Covelo (OU-533) - L.T.M. O Bolo	0+000	0+180	0,18	Viana	Estrada convencional	Local
OU-533	A Gudiña (N-525) - A Rúa (N-120)	L.T.M. A Gudiña - L.T.M. O Bolo	2+280	28+350	26,07	Viana	Estrada convencional	Estructurante
<b>Concello</b>	<b>Vilamarín</b>							
OU-901	Cea (OU-504) - Lím. Prov. - A Barrela (N-540)	L.T.M. San Cristovo de Cea - L.P. Lugo	4+460	9+520	5,06	Ourense	Estrada convencional	Estructurante
<b>Concello</b>	<b>Vilar de Barrio</b>							
OU-111	A Alberguería (OU-113) - Prado	L.T.M. Laza - L.T.M. Laza	2+660	3+440	0,78	A Limia	Estrada convencional	Local

CLAVE	DENOMINACIÓN	TREITO	PQI	PQF	L (KM)	COMARCA	CLASE DE ESTRADA	TIPO DE REDE
OU-111	A Alberguería (OU-113) - Prado	L.T.M. Laza - L.T.M. Laza	3+470	4+060	0,59	A Limia	Estrada convencional	Local
OU-111	A Alberguería (OU-113) - Prado	L.T.M. Laza - Prado	5+020	6+970	1,95	A Limia	Estrada convencional	Local
OU-113	Verín (N-525) - Vilar de Barrio (Deput)	L.T.M. Sarreaus - Vilar de Barrio (Deput.)	36+910	38+830	1,92	A Limia	Estrada convencional	Local
<b>Concello</b>	<b>Vilar de Santos</b>							
OU-531	Xinzo de Limia - Cortegada (OU-801)	L.T.M. Sandiás - L.T.M. Rairiz de Veiga	5+420	9+370	3,95	A Limia	Estrada convencional	Complementaria
<b>Concello</b>	<b>Vilardevós</b>							
OU-310	Verín (N-525) - Soutochao	L.T.M. Verín - Soutochao	4+750	20+570	15,82	Verín	Estrada convencional	Local
<b>Concello</b>	<b>Xinzo de Limia</b>							
OU-301	Xinzo de Limia - Bande (OU-411)	Xinzo de Limia - L.T.M. Porqueira	0+730	7+950	7,22	A Limia	Estrada convencional	Complementaria
OU-304	Xinzo de Limia - Baltar (Deput)	Xinzo de Limia - L.T.M. Os Blancos	0+560	8+330	7,77	A Limia	Estrada convencional	Local
OU-304	Xinzo de Limia - Baltar (Deput)	L.T.M. Os Blancos - L.T.M. Os Blancos	9+120	9+500	0,38	A Limia	Estrada convencional	Local
OU-531	Xinzo de Limia - Cortegada (OU-801)	Xinzo de Limia - L.T.M. Sandiás	0+360	1+840	1,48	A Limia	Estrada convencional	Complementaria
<b>Concello</b>	<b>Xunqueira de Espadanedo</b>							
OU-138	OU-536 - Niñodaguia - OU-536	OU-536 - Niñodaguia - L.T.M. Maceda	0+000	0+380	0,38	Allariz-Maceda	Estrada convencional	Local
OU-138	OU-536 - Niñodaguia - OU-536	L.T.M. Maceda - Niñodaguia - OU-536	0+410	2+150	1,74	Allariz-Maceda	Estrada convencional	Local
OU-536	Ourense - A Pobra de Trives (OU-636)	L.T.M. Maceda - L.T.M. Maceda	20+100	25+570	5,47	Allariz-Maceda	Estrada convencional	Complementaria

## Provincia de Pontevedra

CLAVE	DENOMINACIÓN	TREITO	PQI	PQF	L (KM)	COMARCA	CLASE DE ESTRADA	TIPO DE REDE
<b>Concello</b>	<b>Agolada</b>							
PO-184	PO-840 - Berredo - PO-840	PO-840 - Berredo - PO-840	0+000	1+700	1,70	Deza	Estrada convencional	Local
PO-185	PO-840 - Borraxeiros - PO-840	PO-840 - Borraxeiros - PO-840	0+000	1+350	1,35	Deza	Estrada convencional	Local
PO-212	Agolada (N-640) - Rodeiro (PO-533)	Agolada (N-640) - L.T.M. Rodeiro	0+000	6+250	6,25	Deza	Estrada convencional	Local
PO-840	Betanzos (AC-542) - Lím. Prov. - Agolada (N-640)	L.P. A Coruña - Agolada (N-640)	58+840	68+690	9,85	Deza	Estrada convencional	Estructurante
<b>Concello</b>	<b>Arbo</b>							
PO-400	Oleiros (PO-510) - Filgueira (PO-801)	L.T.M. As Neves - Arbo (EP-5003)	12+670	20+470	7,80	A Paradanta	Estrada convencional	Complementaria
PO-400	Oleiros (PO-510) - Filgueira (PO-801)	Arbo (EP-5003) - L.T.M. Crecente	20+470	24+860	4,39	A Paradanta	Estrada convencional	Local
PO-405	Arbo (PO-400) - Ponte de Arbo (Fronteira de Portugal)	Arbo (PO-400) - Ponte de Arbo (Fronteira de Portugal)	0+000	1+300	1,30	A Paradanta	Estrada convencional	Complementaria
<b>Concello</b>	<b>Baiona</b>							
AG-57	Baiona (PO-552) - Enlace 2º Cinturón Vigo (VG-20)	Sabarís (PO-552) - L.T.M. Gondomar	4+800	6+120	1,32	Vigo	Autoestrada	Estructurante
AG-57	Baiona (PO-552) - Enlace 2º Cinturón Vigo (VG-20)	Baiona (PO-552) - Sabarís (PO-552)	0+000	4+800	4,80	Vigo	Vía para automóviles	Estructurante
PO-552	Vigo (Av do Alcalde Portanet) - Tui (N-551)	L.T.M. Nigrán - Sabarís (AG-57)	12+840	14+230	1,39	Vigo	Estrada convencional	Estructurante
PO-552	Vigo (Av do Alcalde Portanet) - Tui (N-551)	A Ramallosa (PO-340) - A Ponte (AG-57)	14+230	18+760	4,53	Vigo	Estrada convencional	Local
PO-552	Vigo (Av do Alcalde Portanet) - Tui (N-551)	A Ponte (AG-57) - L.T.M. Oia	18+760	22+130	3,37	Vigo	Estrada convencional	Complementaria
<b>Concello</b>	<b>Barro</b>							
AG-41	Curro (AP-9) - Sanxenxo (VG-4.1)	Curro (AP-9) - L.T.M. Meis	0+400	1+090	0,69	Pontevedra	Autovía	Estructurante
PO-224	Ponte Bora (N-541) - San Antoniño (N-550)	L.T.M. Pontevedra - San Antoniño (N-550)	9+560	10+850	1,29	Pontevedra	Estrada convencional	Local
PO-226	Cuntis (N-640) - Porrás (N-550)	L.T.M. Moraña - Porrás (N-550)	8+810	12+150	3,34	Pontevedra	Estrada convencional	Estructurante
PO-531	Pontevedra - Baión (N-640)	L.T.M. Pontevedra - L.T.M. Meis	7+600	11+360	3,76	Pontevedra	Estrada convencional	Estructurante
<b>Concello</b>	<b>Bueu</b>							
VG-4.6	Alto da Portela (PO-551) - Mendiúña (PO-315)	L.T.M. Cangas - L.T.M. Cangas	0+580	1+440	0,86	O Morrazo	Vía para automóviles	Complementaria
PO-315	Bueu (PO-551) - Cangas (PO-551)	Bueu (PO-551) - L.T.M. Cangas	0+000	7+170	7,17	O Morrazo	Estrada convencional	Local
PO-551	Marín (Pavillón E. Naval) - Rande (N-554)	L.T.M. Marín - L.T.M. Cangas	7+670	14+410	6,74	O Morrazo	Estrada convencional	Estructurante
<b>Concello</b>	<b>Caldas de Reis</b>							
VG-4.7	Carril (PO-548) - Baión (N-640) (Variante de Vilagarcía de Arousa)	L.T.M. Vilagarcía de Arousa - Baión (N-640) (Variante de Vilagarcía de Arousa)	6+840	7+540	0,70	Caldas	Vía para automóviles	Estructurante
PO-220	Pino (N-550) - Cuntis (N-640)	L.T.M. Valga - L.T.M. Cuntis	0+670	4+500	3,83	Caldas	Estrada convencional	Local

CLAVE	DENOMINACIÓN	TREITO	PQI	PQF	L (KM)	COMARCA	CLASE DE ESTRADA	TIPO DE REDE
PO-221	Caldas (N-640) - Campo Lameiro (PO-223)	Caldas (N-640) - L.T.M. Moraña	0+000	2+250	2,25	Caldas	Estrada convencional	Local
PO-305	Saiar (N-640) - Vilagarcía (N-640)	Saiar (N-640) - L.T.M. Vilagarcía de Arousa	0+000	3+170	3,17	Caldas	Estrada convencional	Estructurante
PO-531	Pontevedra - Baión (N-640)	L.T.M. Vilanova de Arousa - Baión (N-640)	18+770	18+800	0,03	Caldas	Estrada convencional	Estructurante
<b>Concello</b>	<b>Cambados</b>							
VG-4.2	Saída 7 (AG-41) - Cambados (PO-300)	L.T.M. Ribadumia - Cambados (PO-300)	2+110	4+500	2,39	O Salnés	Vía para automóviles	Estructurante
VG-4.3	Cambados (PO-300) - Vilagarcía de Arousa (N-640)	Cambados (PO-300) - L.T.M. Vilanova de Arousa	0+000	2+950	2,95	O Salnés	Vía para automóviles	Estructurante
PO-300	Mosteiro - Cambados (VG-4.3)	L.T.M. Vilanova de Arousa - L.T.M. Ribadumia	7+210	9+340	2,13	O Salnés	Estrada convencional	Local
PO-300	Mosteiro - Cambados (VG-4.3)	L.T.M. Ribadumia - Cambados (VG-4.3)	9+790	11+720	1,93	O Salnés	Estrada convencional	Local
PO-303	Samieira (PO-308) - Castrelo (PO-550)	L.T.M. Meaño - Castrelo (PO-550)	12+100	12+240	0,14	O Salnés	Estrada convencional	Local
PO-549	Vilagarcía de Arousa (N-640) - Cambados (VG-4.3)	L.T.M. Vilanova de Arousa - Cambados (VG-4.3)	8+330	9+830	1,50	O Salnés	Estrada convencional	Local
PO-550	Cambados (VG-4.3) - A Lanzada (PO-308)	Cambados (VG-4.3) - Cambados	0+000	1+210	1,21	O Salnés	Estrada convencional	Local
PO-550	Cambados (VG-4.3) - A Lanzada (PO-308)	Cambados - L.T.M. Ribadumia	1+660	3+090	1,43	O Salnés	Estrada convencional	Local
PO-550	Cambados (VG-4.3) - A Lanzada (PO-308)	L.T.M. Ribadumia - L.T.M. Meaño	3+400	6+400	3,00	O Salnés	Estrada convencional	Local
PO-550	Cambados (VG-4.3) - A Lanzada (PO-308)	L.T.M. Meaño - L.T.M. Meaño	6+570	7+230	0,66	O Salnés	Estrada convencional	Local
<b>Concello</b>	<b>Campo Lameiro</b>							
PO-221	Caldas (N-640) - Campo Lameiro (PO-223)	L.T.M. Moraña - Campo Lameiro (PO-223)	9+630	13+000	3,37	Pontevedra	Estrada convencional	Local
PO-222	Campo Lameiro (PO-223) - Codeseda	Campo Lameiro (PO-223) - L.T.M. Cuntis	0+000	7+740	7,74	Pontevedra	Estrada convencional	Local
PO-223	Pontevedra - Campo Lameiro (PO-231)	L.T.M. Pontevedra - Campo Lameiro (PO-231)	8+580	16+690	8,11	Pontevedra	Estrada convencional	Local
PO-230	Campo Lameiro (PO-231) - Vichocuntín (N-541)	Campo Lameiro (PO-231) - L.T.M. Cotobade	0+000	2+650	2,65	Pontevedra	Estrada convencional	Local
PO-230	Campo Lameiro (PO-231) - Vichocuntín (N-541)	L.T.M. Cotobade - L.T.M. Cerdedo	5+390	11+970	6,58	Pontevedra	Estrada convencional	Local
PO-231	Campo Lameiro (PO-223) - San Xurxo de Sacos (N-541)	Campo Lameiro (PO-223) - L.T.M. Cotobade	0+000	2+830	2,83	Pontevedra	Estrada convencional	Local
<b>Concello</b>	<b>Cangas</b>							
CG-4.1	Enlace de Cangas (AG-46) - Alto da Portela (PO-551)	L.T.M. Moaña - Alto da Portela (PO-551)	12+660	15+000	2,34	O Morrazo	Vía para automóviles	Estructurante
VG-4.5	Moaña (CG-4.1) - Cangas (PO-554)	L.T.M. Moaña - Cangas (PO-554)	1+690	2+410	0,72	O Morrazo	Vía para automóviles	Estructurante
VG-4.6	Alto da Portela (PO-551) - Mendiúña (PO-315)	Alto da Portela (PO-551) - L.T.M. Bueu	0+000	0+580	0,58	O Morrazo	Vía para automóviles	Complementaria
VG-4.6	Alto da Portela (PO-551) - Mendiúña (PO-315)	L.T.M. Bueu - Mendiúña (PO-315)	1+440	2+960	1,52	O Morrazo	Vía para automóviles	Complementaria
PO-315	Bueu (PO-551) - Cangas (PO-551)	L.T.M. Bueu - Cangas (PO-551)	7+170	15+030	7,86	O Morrazo	Estrada convencional	Local
PO-551	Marín (Pavillón E. Naval) - Rande (N-554)	L.T.M. Bueu - L.T.M. Moaña	14+410	21+850	7,44	O Morrazo	Estrada convencional	Local
PO-554	Cangas (PO-551) - Cangas (VG-4.5)	Cangas (PO-551) - Cangas (VG-4.5)	0+000	0+520	0,52	O Morrazo	Estrada convencional	Estructurante

CLAVE	DENOMINACIÓN	TREITO	PQI	PQF	L (KM)	COMARCA	CLASE DE ESTRADA	TIPO DE REDE
<b>Concello</b>	<b>Cañiza, A</b>							
PO-255	Ponte Caldelas (PO-234) - Petán (N-120)	L.T.M. O Covelo - Petán (N-120)	38+530	41+350	2,82	A Paradanta	Estrada convencional	Local
PO-406	A Cañiza - Filgueira (PO-801)	A Cañiza - L.T.M. Crecente	0+000	3+100	3,10	A Paradanta	Estrada convencional	Complementaria
PO-406	A Cañiza - Filgueira (PO-801)	L.T.M. Crecente - L.T.M. Crecente	3+140	3+480	0,34	A Paradanta	Estrada convencional	Complementaria
<b>Concello</b>	<b>Catoira</b>							
PO-190	O Outeiro - PO-548	L.T.M. Valga - PO-548	2+950	4+080	1,13	Caldas	Estrada convencional	Local
PO-548	Pontecesures (N-550) - Vilagarcía de Arousa (glorieta porto)	L.T.M. Valga - L.T.M. Vilagarcía de Arousa	5+270	12+710	7,44	Caldas	Estrada convencional	Estructurante
<b>Concello</b>	<b>Cerdedo</b>							
PO-230	Campo Lameiro (PO-231) - Vichocuntín (N-541)	L.T.M. Campo Lameiro - Vichocuntín (N-541)	11+970	14+490	2,52	Tabeirós-Terra de Montes	Estrada convencional	Local
PO-534	Lalín (N-525) - Folgoso (N-541)	L.T.M. Forcarei - Folgoso (N-541)	31+110	33+400	2,29	Tabeirós-Terra de Montes	Estrada convencional	Estructurante
<b>Concello</b>	<b>Cotobade</b>							
PO-230	Campo Lameiro (PO-231) - Vichocuntín (N-541)	L.T.M. Campo Lameiro - L.T.M. Campo Lameiro	2+650	5+390	2,74	Pontevedra	Estrada convencional	Local
PO-231	Campo Lameiro (PO-223) - San Xurxo de Sacos (N-541)	L.T.M. Campo Lameiro - San Xurxo de Sacos (N-541)	2+830	6+620	3,79	Pontevedra	Estrada convencional	Local
PO-232	Carballedo (PO-233) - San Xurxo de Sacos (N-541)	Carballedo (PO-233) - San Xurxo de Sacos (N-541)	0+000	9+630	9,63	Pontevedra	Estrada convencional	Local
PO-233	Ponte Bora (N-541) - Carballedo (PO-232)	L.T.M. Pontevedra - Carballedo (PO-232)	2+200	13+010	10,81	Pontevedra	Estrada convencional	Local
PO-234	Ponte Caldelas (PO-532) - Augasantas (PO-235)	L.T.M. Ponte Caldelas - Augasantas (PO-235)	5+000	6+870	1,87	Pontevedra	Estrada convencional	Local
PO-235	Carballedo (PO-232) - Lím. Prov. de Ourense	Carballedo (PO-232) - L.T.M. A Lama	0+000	9+530	9,53	Pontevedra	Estrada convencional	Local
<b>Concello</b>	<b>Covelo, O</b>							
PO-255	Ponte Caldelas (PO-234) - Petán (N-120)	L.T.M. Fornelos de Montes - L.T.M. A Cañiza	20+460	38+530	18,07	A Paradanta	Estrada convencional	Local
PO-261	Mondariz (PO-262) - Maceira (PO-255)	L.T.M. Mondariz - Maceira (PO-255)	7+570	16+610	9,04	A Paradanta	Estrada convencional	Local
<b>Concello</b>	<b>Crecente</b>							
PO-400	Oleiros (PO-510) - Filgueira (PO-801)	L.T.M. Arbo - Filgueira (PO-801)	24+860	41+120	16,26	A Paradanta	Estrada convencional	Local
PO-406	A Cañiza - Filgueira (PO-801)	L.T.M. A Cañiza - L.T.M. A Cañiza	3+100	3+140	0,04	A Paradanta	Estrada convencional	Complementaria
PO-406	A Cañiza - Filgueira (PO-801)	L.T.M. A Cañiza - Filgueira (PO-801)	3+480	10+100	6,62	A Paradanta	Estrada convencional	Complementaria
PO-422	Frieira (Deput) - Estación de Frieira	Frieira (Deput) - Estación de Frieira	0+000	1+010	1,01	A Paradanta	Estrada convencional	Local
PO-423	Filgueira (PO-400) - Igrexa de Filgueira	Filgueira (PO-400) - Igrexa de Filgueira	0+000	0+930	0,93	A Paradanta	Estrada convencional	Local
PO-801	Ribadavia (OU-405) - Lím. Prov - Pontebarxas (Fronteira de Portugal)	Lím. Prov. - Lím. Prov.	6+260	10+460	4,20	A Paradanta	Estrada convencional	Complementaria
PO-904	Filgueira (PO-801) - Lím. Prov. - Nova ponte río Miño (OU-801)	Filgueira (PO-801) - L.P. Ourense	0+000	4+040	4,04	A Paradanta	Estrada convencional	Local



CLAVE	DENOMINACIÓN	TREITO	PQI	PQF	L (KM)	COMARCA	CLASE DE ESTRADA	TIPO DE REDE
<b>Concello</b>	<b>Cuntis</b>							
PO-220	Pino (N-550) - Cuntis (N-640)	L.T.M. Caldas de Reis - Cuntis (N-640)	4+500	9+480	4,98	Caldas	Estrada convencional	Local
PO-222	Campo Lameiro (PO-223) - Codeseda	L.T.M. Campo Lameiro - L.T.M. A Estrada	7+740	12+250	4,51	Caldas	Estrada convencional	Local
PO-226	Cuntis (N-640) - Porrás (N-550)	Cuntis (N-640) - L.T.M. Moraña	0+000	1+810	1,81	Caldas	Estrada convencional	Estructurante
<b>Concello</b>	<b>Dozón</b>							
AG-53	Alto de Santo Domingo (AP-53) - Barbantes (A-52)	Alto de Santo Domingo (AP-53) - L.P. Ourense	56+350	62+550	6,20	Deza	Autovía	Estructurante
PO-533	Lalín - Alto do Faro	L.T.M. Lalín - L.T.M. Lalín	6+700	8+560	1,86	Deza	Estrada convencional	Estructurante
PO-902	Lalín (PO-534) - Lim. Prov. - O Carballiño (N-541)	L.T.M. Lalín - L.T.M. Lalín	11+460	11+550	0,09	Deza	Estrada convencional	Local
<b>Concello</b>	<b>Estrada, A</b>							
PO-182	PO-841 - Baloira - PO-841	PO-841 - Baloira - PO-841	0+000	0+480	0,48	Tabeirós-Terra de Montes	Estrada convencional	Local
PO-213	A Estrada - Ponte Ulla (N-525)	A Estrada - Ponte Ulla (N-525)	0+000	15+350	15,35	Tabeirós-Terra de Montes	Estrada convencional	Local
PO-214	Pontecesures (N-550) - Baloira (PO-841)	L.T.M. Padrón - Guntín (EP-8401)	4+700	13+340	8,64	Tabeirós-Terra de Montes	Estrada convencional	Local
PO-214	Pontecesures (N-550) - Baloira (PO-841)	Guntín (EP-8401) - Baloira (PO-841)	13+370	15+340	1,97	Tabeirós-Terra de Montes	Estrada convencional	Local
PO-222	Campo Lameiro (PO-223) - Codeseda	L.T.M. Cuntis - Codeseda	12+250	19+800	7,55	Tabeirós-Terra de Montes	Estrada convencional	Local
PO-505	Miradoiro (N-640) - O Formigueiro (AP-53)	Miradoiro (N-640) - L.T.M. Silleda	0+000	3+810	3,81	Tabeirós-Terra de Montes	Estrada convencional	Estructurante
PO-841	Santiago de Compostela (SC-11) - Lim. Prov. - A Estrada	L.P. A Coruña - A Estrada	11+720	21+800	10,08	Tabeirós-Terra de Montes	Estrada convencional	Estructurante
<b>Concello</b>	<b>Forcarei</b>							
PO-534	Lalín (N-525) - Folgoso (N-541)	L.T.M. Silleda - L.T.M. Cerdedo	18+710	31+110	12,40	Tabeirós-Terra de Montes	Estrada convencional	Estructurante
PO-536	O Cachafeiro (PO-534) - Vilapouca (N-541)	O Cachafeiro (PO-534) - Vilapouca (N-541)	0+000	4+730	4,73	Tabeirós-Terra de Montes	Estrada convencional	Local
<b>Concello</b>	<b>Fornelos de Montes</b>							
PO-250	Redondela - Forzans (PO-255)	L.T.M. Pazos de Borbén - L.T.M. Ponte Caldelas	12+910	20+120	7,21	Vigo	Estrada convencional	Local
PO-255	Ponte Caldelas (PO-234) - Petán (N-120)	L.T.M. Ponte Caldelas - L.T.M. O Covelo	13+430	20+460	7,03	Vigo	Estrada convencional	Local
<b>Concello</b>	<b>Gondomar</b>							
AG-57	Baiona (PO-552) - Enlace 2º Cinturón Vigo (VG-20)	L.T.M. Baiona - L.T.M. Nigrán	6+120	8+690	2,57	Vigo	Autoestrada	Estructurante
AG-57	Baiona (PO-552) - Enlace 2º Cinturón Vigo (VG-20)	L.T.M. Nigrán - L.T.M. Nigrán	10+840	11+980	1,14	Vigo	Autoestrada	Estructurante
AG-57	Baiona (PO-552) - Enlace 2º Cinturón Vigo (VG-20)	L.T.M. Nigrán - L.T.M. Vigo	14+540	18+380	3,84	Vigo	Autoestrada	Estructurante
AG-57-N	AG-57 - Praia América (PO-325)	AG-57 - L.T.M. Nigrán	0+000	0+370	0,37	Vigo	Autoestrada	Estructurante
PO-331	Torneiros (PO-511) - Gondomar (PO-340)	L.T.M. Vigo - Gondomar (PO-340)	11+850	19+150	7,30	Vigo	Estrada convencional	Complementaria
PO-332	Nigrán (PO-552) - Vincios (PO-331)	L.T.M. Nigrán - Vincios (PO-331)	5+570	8+560	2,99	Vigo	Estrada convencional	Local

CLAVE	DENOMINACIÓN	TREITO	PQI	PQF	L (KM)	COMARCA	CLASE DE ESTRADA	TIPO DE REDE
PO-340	Tui (N-550) - A Ramallosa (PO-552)	L.T.M. Tui - L.T.M. Nigrán	8+810	18+630	9,82	Vigo	Estrada convencional	Complementaria
PO-341	Vincios (PO-331) - Couso (PO-340)	Vincios (PO-331) - Couso (PO-340)	0+000	10+870	10,87	Vigo	Estrada convencional	Local
PO-344	Forcadela (PO-552) - Couso (PO-340)	L.T.M. Tomiño - Couso (PO-340)	11+270	12+320	1,05	Vigo	Estrada convencional	Complementaria
<b>Concello</b>	<b>Grove, O</b>							
PO-308	Pontevedra (PO-531) - A Lanzada (PO-550)	L.T.M. Sanxenxo - A Lanzada (PO-550)	28+340	28+480	0,14	O Salnés	Estrada convencional	Estructurante
PO-312	Ardia (PO-316) - Illa da Toxa	Ardia (PO-316) - Illa da Toxa	0+000	1+600	1,60	O Salnés	Estrada convencional	Local
PO-316	A Lanzada (PO-550) - O Grove	A Lanzada (PO-316) - Ardia (PO-312)	0+000	4+440	4,44	O Salnés	Estrada convencional	Estructurante
PO-316	A Lanzada (PO-550) - O Grove	Ardia (PO-312) - O Grove	4+440	5+890	1,45	O Salnés	Estrada convencional	Local
PO-317	A Lanzada (PO-316) - San Vicente do Mar	A Lanzada (PO-316) - San Vicente do Mar	0+000	5+200	5,20	O Salnés	Estrada convencional	Local
<b>Concello</b>	<b>Guarda, A</b>							
CG-4.2	Goián (PO-552) - A Guarda (PO-552)	L.T.M. O Rosal - A Guarda (PO-555)	8+850	10+160	1,31	O Baixo Miño	Vía para automóviles	Estructurante
PO-352	A Guarda - Camposancos (PO-355)	A Guarda - Camposancos (PO-355)	1+680	6+030	4,35	O Baixo Miño	Estrada convencional	Local
PO-354	As Patas (PO-552) - Loureza	As Patas (PO-552) - L.T.M. O Rosal	0+000	0+890	0,89	O Baixo Miño	Estrada convencional	Local
PO-355	A Guarda (PO-552) - Porto Pasaxe	A Guarda (PO-552) - Porto Pasaxe	0+000	2+290	2,29	O Baixo Miño	Estrada convencional	Local
PO-552	Vigo (Av do Alcalde Portanet) - Tui (N-551)	L.T.M. O Rosal - A Guarda (CG-4.2)	41+410	48+490	7,08	O Baixo Miño	Estrada convencional	Complementaria
PO-552	Vigo (Av do Alcalde Portanet) - Tui (N-551)	A Guarda (CG-4.2) - L.T.M. O Rosal	48+490	49+780	1,29	O Baixo Miño	Estrada convencional	Local
<b>Concello</b>	<b>Illa de Arousa, A</b>							
PO-299	Illa de Arousa (PO-307) - Porto de Xufre	Illa de Arousa (PO-307) - Porto de Xufre	0+000	2+940	2,94	O Salnés	Estrada convencional	Local
PO-307	Deiro (PO-549) - Illa de Arousa (PO-299)	L.T.M. Vilanova de Arousa - Illa de Arousa (PO-299)	3+320	4+580	1,26	O Salnés	Estrada convencional	Local
<b>Concello</b>	<b>Lalín</b>							
PO-203	Vilatuxe (PO-534) - Lím. Prov. de Ourense (PO-902)	Vilatuxe (PO-534) - Lím. Prov. de Ourense (PO-902)	0+000	11+450	11,45	Deza	Estrada convencional	Local
PO-205	Silleda (N-525) - Vila de Cruces (PO-206)	L.T.M. Vila de Cruces - L.T.M. Vila de Cruces	6+890	8+500	1,61	Deza	Estrada convencional	Complementaria
PO-206	Lalín (N-525) - Vila de Cruces (PO-905)	Lalín (N-525) - Carragoso de Abaixo (SG-V5)	0+000	0+340	0,34	Deza	Estrada convencional	Local
PO-206	Lalín (N-525) - Vila de Cruces (PO-905)	Carragoso de Abaixo (SG-V5) - L.T.M. Vila de Cruces (PO-905)	0+340	13+410	13,07	Deza	Estrada convencional	Complementaria
PO-533	Lalín - Alto do Faro	Lalín - Lalín (SG-V2)	0+000	0+210	0,21	Deza	Estrada convencional	Local
PO-533	Lalín - Alto do Faro	Lalín (SG-V2) - L.T.M. Dozón	0+210	6+700	6,49	Deza	Estrada convencional	Estructurante
PO-533	Lalín - Alto do Faro	L.T.M. Dozón - L.T.M. Rodeiro	8+560	11+250	2,69	Deza	Estrada convencional	Estructurante
PO-534	Lalín (N-525) - Folgoso (N-541)	Lalín (N-525) - L.T.M. Silleda	0+000	10+950	10,95	Deza	Estrada convencional	Estructurante

CLAVE	DENOMINACIÓN	TREITO	PQI	PQF	L (KM)	COMARCA	CLASE DE ESTRADA	TIPO DE REDE
PO-902	Lalín (PO-534) - Lím. Prov. - O Carballiño (N-541)	Lalín (PO-534) - L.T.M. Dozón	0+000	11+460	11,46	Deza	Estrada convencional	Local
PO-902	Lalín (PO-534) - Lím. Prov. - O Carballiño (N-541)	L.T.M. Dozón - O Casteliño (PO-203)	11+550	13+220	1,67	Deza	Estrada convencional	Local
PO-902	Lalín (PO-534) - Lím. Prov. - O Carballiño (N-541)	O Casteliño (PO-203) - L.P. Ourense	13+220	13+370	0,15	Deza	Estrada convencional	Local
<b>Concello</b>	<b>Lama, A</b>							
PO-235	Carballedo (PO-232) - Lím. Prov. de Ourense	L.T.M. Cotobade - Lím. Prov. de Ourense	9+530	25+000	15,47	Pontevedra	Estrada convencional	Local
PO-241	Caritel (PO-255) - Antas (PO-235)	L.T.M. Ponte Caldelas - Antas (PO-235)	0+890	5+090	4,20	Pontevedra	Estrada convencional	Local
PO-255	Ponte Caldelas (PO-234) - Petán (N-120)	L.T.M. Ponte Caldelas - L.T.M. Fornelos de Montes	8+030	13+430	5,4	Pontevedra	Estrada convencional	Local
<b>Concello</b>	<b>Marín</b>							
VG-4.4	Lourizán (PO-12) - Ardán (PO-551)	L.T.M. Pontevedra - Ardán (PO-551)	4+090	13+020	8,93	O Morrazo	Vía para automóviles	Estructurante
PO-313	Marín - Moaña (PO-551)	Marín - Pardavila (VG-4.4)	0+000	3+050	3,05	O Morrazo	Estrada convencional	Local
PO-313	Marín - Moaña (PO-551)	Pardavila (VG-4.4) - L.T.M. Moaña	3+050	8+480	5,43	O Morrazo	Estrada convencional	Complementaria
PO-551	Marín (Pavillón E. Naval) - Rande (N-554)	Marín (Pavillón E. Naval) - Ardán (VG-4.4)	0+000	6+420	6,42	O Morrazo	Estrada convencional	Local
PO-551	Marín (Pavillón E. Naval) - Rande (N-554)	Ardán (VG-4.4) - L.T.M. Bueu	6+420	7+670	1,25	O Morrazo	Estrada convencional	Estructurante
<b>Concello</b>	<b>Meaño</b>							
AG-41	Curro (AP-9) - Sanxenxo (VG-4.1)	L.T.M. Ribadumia - L.T.M. Sanxenxo	10+620	16+780	6,16	O Salnés	Autovía	Estructurante
PO-303	Samieira (PO-308) - Castrelo (PO-550)	L.T.M. Sanxenxo - L.T.M. Cambados	3+350	12+100	8,75	O Salnés	Estrada convencional	Local
PO-550	Cambados (VG-4.3) - A Lanzada (PO-308)	L.T.M. Cambados - Castrelo (PO-303)	6+400	6+570	0,17	O Salnés	Estrada convencional	Local
PO-550	Cambados (VG-4.3) - A Lanzada (PO-308)	L.T.M. Cambados - L.T.M. Sanxenxo	7+230	10+130	2,9	O Salnés	Estrada convencional	Local
<b>Concello</b>	<b>Meis</b>							
AG-41	Curro (AP-9) - Sanxenxo (VG-4.1)	L.T.M. Barro - L.T.M. Ribadumia	1+090	8+900	7,81	O Salnés	Autovía	Estructurante
AG-41	Curro (AP-9) - Sanxenxo (VG-4.1)	L.T.M. Ribadumia - L.T.M. Ribadumia	9+600	10+170	0,57	O Salnés	Autovía	Estructurante
PO-531	Pontevedra - Baión (N-640)	L.T.M. Barro - L.T.M. Vilanova de Arousa	11+360	16+680	5,32	O Salnés	Estrada convencional	Estructurante
PO-300	Mosteiro - Cambados (VG-4.3)	Mosteiro - L.T.M. Ribadumia	2+680	3+390	0,71	O Salnés	Estrada convencional	Local
<b>Concello</b>	<b>Moaña</b>							
AG-46	Rande (AP-9) - Cangas (VG-4.5) (Autovía do Morrazo)	Rande (AP-9) - Cangas (VG-4.5) (Autovía do Morrazo)	0+000	11+000	11,00	O Morrazo	Autovía	Estructurante
CG-4.1	Enlace de Cangas (AG-46) - Alto da Portela (PO-551)	Enlace de Cangas (AG-46) - L.T.M. Cangas	11+000	12+660	1,66	O Morrazo	Vía para automóviles	Estructurante
VG-4.5	Moaña (CG-4.1) - Cangas (PO-554)	Moaña (CG-4.1) - L.T.M. Cangas	0+000	1+690	1,69	O Morrazo	Vía para automóviles	Estructurante
PO-313	Marín - Moaña (PO-551)	L.T.M. Marín - Broullón (AG-4.6)	8+480	13+130	4,65	O Morrazo	Estrada convencional	Complementaria
PO-313	Marín - Moaña (PO-551)	Broullón (AG-4.6) - Moaña (PO-551)	13+130	16+420	3,29	O Morrazo	Estrada convencional	Local

CLAVE	DENOMINACIÓN	TREITO	PQI	PQF	L (KM)	COMARCA	CLASE DE ESTRADA	TIPO DE REDE
PO-551	Marín (Pavillón E. Naval) - Rande (N-554)	L.T.M. Cangas - Moaña	21+850	24+710	2,86	O Morrazo	Estrada convencional	Local
PO-551	Marín (Pavillón E. Naval) - Rande (N-554)	Moaña - Rande (N-554)	26+050	33+630	7,58	O Morrazo	Estrada convencional	Local
<b>Concello</b>	<b>Mondariz</b>							
PO-252	Mondariz (PO-261) - Moscoso (PO-250)	Mondariz (PO-261) - L.T.M. Pazos de Borbén	0+000	9+640	9,64	O Condado	Estrada convencional	Local
PO-254	Ponteareas (N-120) - Mondariz (PO-262)	L.T.M. Mondariz-Balneario - Mondariz (PO-262)	8+560	9+400	0,84	O Condado	Estrada convencional	Local
PO-261	Mondariz (PO-262) - Maceira (PO-255)	Mondariz (PO-262) - L.T.M. O Covelo	0+000	7+570	7,57	O Condado	Estrada convencional	Local
PO-262	Vilasobroso (N-120) - Mondariz (PO-254)	Vilasobroso (N-120) - Mondariz (PO-254)	0+000	3+750	3,75	O Condado	Estrada convencional	Local
PO-402	Oleiros (PO-400) - Vilasobroso (N-120)	L.T.M. Ponteareas - Vilasobroso (N-120)	17+850	18+710	0,86	O Condado	Estrada convencional	Local
PO-431	Mondariz (PO-254) - Mondariz (PO-252)	Mondariz (PO-254) - Mondariz (PO-252)	0+000	0+080	0,08	O Condado	Estrada convencional	Local
<b>Concello</b>	<b>Mondariz-Balneario</b>							
PO-254	Ponteareas (N-120) - Mondariz (PO-262)	L.T.M. Ponteareas - L.T.M. Mondariz	6+340	8+560	2,22	O Condado	Estrada convencional	Local
<b>Concello</b>	<b>Moraña</b>							
PO-221	Caldas (N-640) - Campo Lameiro (PO-223)	L.T.M. Caldas de Reis - Moraña (PO-226)	2+250	3+780	1,53	Caldas	Estrada convencional	Local
PO-221	Caldas (N-640) - Campo Lameiro (PO-223)	Moraña (PO-226) - L.T.M. Campo Lameiro	4+340	9+630	5,29	Caldas	Estrada convencional	Local
PO-226	Cuntis (N-640) - Porrás (N-550)	L.T.M. Cuntis - L.T.M. Barro	1+810	8+810	7,00	Caldas	Estrada convencional	Estructurante
<b>Concello</b>	<b>Mos</b>							
PO-331	Torneiros (PO-511) - Gondomar (PO-340)	L.T.M. O Porriño - L.T.M. O Porriño	2+220	3+870	1,65	Vigo	Estrada convencional	Complementaria
PO-331	Torneiros (PO-511) - Gondomar (PO-340)	L.T.M. O Porriño - L.T.M. Vigo	6+130	7+490	1,36	Vigo	Estrada convencional	Complementaria
PO-511	Sanguiñeda (N-120) - Torneiros (PO-331)	Sanguiñeda (N-120) - L.T.M. O Porriño	0+000	0+420	0,42	Vigo	Estrada convencional	Complementaria
<b>Concello</b>	<b>Neves, As</b>							
PO-400	Oleiros (PO-510) - Filgueira (PO-801)	L.T.M. Salvaterra do Miño - L.T.M. Arbo	4+130	12+670	8,54	O Condado	Estrada convencional	Complementaria
PO-402	Oleiros (PO-400) - Vilasobroso (N-120)	L.T.M. Salvaterra do Miño - L.T.M. Salvaterra do Miño	7+750	9+380	1,63	O Condado	Estrada convencional	Local
PO-402	Oleiros (PO-400) - Vilasobroso (N-120)	L.T.M. Salvaterra do Miño - L.T.M. Salvaterra de Miño	10+530	12+170	1,64	O Condado	Estrada convencional	Local
PO-415	As Neves (PO-400) - As Neves (PO-400)	As Neves (PO-400) - As Neves (PO-400)	0+000	4+320	4,32	O Condado	Estrada convencional	Local
<b>Concello</b>	<b>Nigrán</b>							
AG-57	Baiona (PO-552) - Enlace 2º Cinturón Vigo (VG-20)	L.T.M. Gondomar - L.T.M. Gondomar	8+690	10+840	2,15	Vigo	Autoestrada	Estructurante
AG-57	Baiona (PO-552) - Enlace 2º Cinturón Vigo (VG-20)	L.T.M. Gondomar - L.T.M. Gondomar	11+980	14+540	2,56	Vigo	Autoestrada	Estructurante
AG-57-N	AG-57 - Praia América (PO-325)	L.T.M. Gondomar - Praia América (PO-325)	0+370	3+820	3,45	Vigo	Autoestrada	Estructurante
PO-325	Vigo - A Ramallosa (PO-552)	L.T.M. Vigo - A Ramallosa (PO-552)	8+760	15+800	7,04	Vigo	Estrada convencional	Local

CLAVE	DENOMINACIÓN	TREITO	PQI	PQF	L (KM)	COMARCA	CLASE DE ESTRADA	TIPO DE REDE
PO-332	Nigrán (PO-552) - VINCIOS (PO-331)	Nigrán (PO-552) - L.T.M. Gondomar	0+000	5+570	5,57	Vigo	Estrada convencional	Local
PO-340	Tui (N-550) - A Ramallosa (PO-552)	L.T.M. Gondomar - A Ramallosa (PO-552)	18+630	21+510	2,88	Vigo	Estrada convencional	Complementaria
PO-552	Vigo (Av do Alcalde Portanet) - Tui (N-551)	L.T.M. Vigo - L.T.M. Baiona	6+910	12+840	5,93	Vigo	Estrada convencional	Estructurante
<b>Concello</b>	<b>Oia</b>							
PO-354	As Patas (PO-552) - Loureza	L.T.M. O Rosal - Loureza	6+870	9+370	2,5	O Baixo Miño	Estrada convencional	Local
PO-552	Vigo (Av do Alcalde Portanet) - Tui (N-551)	L.T.M. Baiona - L.T.M. O Rosal	22+130	39+020	16,89	O Baixo Miño	Estrada convencional	Complementaria
<b>Concello</b>	<b>Pazos de Borbén</b>							
PO-250	Redondela - Forzáns (PO-255)	L.T.M. Redondela - L.T.M. Fornelos de Montes	4+470	12+910	8,44	Vigo	Estrada convencional	Local
PO-252	Mondariz (PO-261) - Moscoso (PO-250)	L.T.M. Mondariz - Moscoso (PO-250)	9+640	13+750	4,11	Vigo	Estrada convencional	Local
PO-253	Prado (PO-254) - Pazos de Borbén (PO-250)	L.T.M. Ponteareas - Pazos de Borbén (PO-250)	7+560	11+930	4,37	Vigo	Estrada convencional	Local
<b>Concello</b>	<b>Poio</b>							
VG-4.8	Campaño (PO-531) - Mosteiro de Poio (PO-535)	L.T.M. Pontevedra - Mosteiro de Poio (PO-535)	1+290	3+100	1,81	Pontevedra	Vía para automóviles	Complementaria
PO-303	Samieira (PO-308) - Castrelo (PO-550)	Samieira (PO-308) - L.T.M. Sanxenxo	0+000	2+580	2,58	Pontevedra	Estrada convencional	Local
PO-308	Pontevedra (PO-531) - A Lanzada (PO-550)	Pontevedra (PO-531) - L.T.M. Sanxenxo	0+000	11+890	11,89	Pontevedra	Estrada convencional	Complementaria
PO-309	Poio Sur (PO-308) - A-9	Poio Sur (PO-308) - A-9	0+000	1+200	1,20	Pontevedra	Estrada convencional	Local
PO-310	Poio (PO-308) - Campaño (PO-531)	Poio (PO-308) - L.T.M. Pontevedra	0+000	1+220	1,22	Pontevedra	Estrada convencional	Local
PO-531	Pontevedra - Baión (N-640)	L.T.M. Pontevedra - L.T.M. Pontevedra	0+170	0+490	0,32	Pontevedra	Estrada convencional	Estructurante
PO-535	Mosteiro de Poio (VG-4.8) - San Xoán de Poio (PO-308)	Mosteiro de Poio (VG-4.8) - San Xoán de Poio (PO-308)	0+000	0+680	0,68	Pontevedra	Estrada convencional	Complementaria
<b>Concello</b>	<b>Ponteareas</b>							
PO-253	Prado (PO-254) - Pazos de Borbén (PO-250)	Prado (PO-254) - L.T.M. Pazos de Borbén	0+000	7+560	7,56	O Condado	Estrada convencional	Local
PO-254	Ponteareas (N-120) - Mondariz (PO-262)	Ponteareas (N-120) - Mondariz-Balneario	0+000	6+340	6,34	O Condado	Estrada convencional	Local
PO-402	Oleiros (PO-400) - Vilasobroso (N-120)	L.T.M. Salvaterra do Miño - L.T.M. Mondariz	13+050	17+850	4,8	O Condado	Estrada convencional	Local
PO-403	Salvaterra (PO-400) - Ponteareas (N-120)	L.T.M. Salvaterra do Miño - Ponteareas (N-120)	6+970	11+260	4,29	O Condado	Estrada convencional	Local
PO-408	Moreira (Lím. Concello) - Moreira (PO-403)	Moreira (Lím. Concello) - Moreira (PO-403)	1+280	1+600	0,32	O Condado	Estrada convencional	Local
<b>Concello</b>	<b>Ponte Caldelas</b>							
PO-234	Ponte Caldelas (PO-532) - Augasantas (PO-235)	Ponte Caldelas (PO-532) - L.T.M. Cotobade	0+000	5+000	5,00	Pontevedra	Estrada convencional	Local
PO-241	Caritel (PO-255) - Antas (PO-235)	Caritel (PO-255) - L.T.M. A Lama	0+000	0+890	0,89	Pontevedra	Estrada convencional	Local
PO-244	Ponte Caldelas (PO-255) - Soutomaior	Ponte Caldelas (PO-255) - L.T.M. Soutomaior	0+000	7+910	7,91	Pontevedra	Estrada convencional	Local
PO-250	Redondela - Forzáns (PO-255)	L.T.M. Fornelos de Montes - Forzáns (PO-255)	20+120	20+740	0,62	Pontevedra	Estrada convencional	Local

CLAVE	DENOMINACIÓN	TREITO	PQI	PQF	L (KM)	COMARCA	CLASE DE ESTRADA	TIPO DE REDE
PO-255	Ponte Caldelas (PO-234) - Petán (N-120)	Ponte Caldelas (PO-234) - Forzans (PO-250)	0+000	6+560	6,56	Pontevedra	Estrada convencional	Local
PO-255	Ponte Caldelas (PO-234) - Petán (N-120)	Forzans (PO-250) - L.T.M. A Lama	6+730	8+030	1,30	Pontevedra	Estrada convencional	Local
PO-532	Pontevedra (N-541) - Ponte Caldelas (PO-255)	L.T.M. Pontevedra - Ponte Caldelas (PO-255)	5+520	14+240	8,72	Pontevedra	Estrada convencional	Complementaria
<b>Concello</b>	<b>Pontecesures</b>							
PO-214	Pontecesures (N-550) - Baloiira (PO-841)	Pontecesures (N-550) - L.T.M. Padrón	0+000	0+960	0,96	Caldas	Estrada convencional	Local
PO-214	Pontecesures (N-550) - Baloiira (PO-841)	L.T.M. Padrón - L.T.M. Padrón	3+400	3+550	0,15	Caldas	Estrada convencional	Local
PO-548	Pontecesures (N-550) - Vilagarcía de Arousa (glorieta porto)	Pontecesures (N-550) - L.T.M. Valga	0+000	0+550	0,55	Caldas	Estrada convencional	Estructurante
<b>Concello</b>	<b>Pontevedra</b>							
VG-4.4	Lourizán (PO-12) - Ardán (PO-551)	Lourizán (PO-12) - L.T.M. Marín	0+000	4+090	4,09	Pontevedra	Vía para automóviles	Estructurante
VG-4.8	Campañó (PO-531) - Mosteiro de Poio (PO-535)	Campañó (PO-531) - L.T.M. Poio	0+000	1+290	1,29	Pontevedra	Vía para automóviles	Complementaria
PO-223	Pontevedra - Campo Lameiro (PO-231)	Pontevedra - L.T.M. Campo Lameiro	0+000	8+580	8,58	Pontevedra	Estrada convencional	Local
PO-224	Ponte Bora (N-541) - San Antoniño (N-550)	Ponte Bora (N-541) - L.T.M. Barro	0+000	9+560	9,56	Pontevedra	Estrada convencional	Local
PO-225	Alba (N-550) - San Caetano (PO-531)	Alba (N-550) - San Caetano (PO-531)	0+000	1+080	1,08	Pontevedra	Estrada convencional	Complementaria
PO-233	Ponte Bora (N-541) - Carballedo (PO-232)	Ponte Bora (N-541) - L.T.M. Cotobade	0+000	2+200	2,20	Pontevedra	Estrada convencional	Local
PO-264	Paredes (N-550) - Arcade (N-550)	L.T.M. Vilaboa - Pontesampaio	0+380	2+100	1,72	Pontevedra	Estrada convencional	Local
PO-310	Poio (PO-308) - Campañó (PO-531)	L.T.M. Poio - Campañó (PO-531)	1+220	3+060	1,84	Pontevedra	Estrada convencional	Local
PO-531	Pontevedra - Baión (N-640)	Pontevedra - L.T.M. Poio	0+000	0+170	0,17	Pontevedra	Estrada convencional	Estructurante
PO-531	Pontevedra - Baión (N-640)	L.T.M. Poio - L.T.M. Barro	0+490	7+600	7,11	Pontevedra	Estrada convencional	Estructurante
PO-532	Pontevedra (N-541) - Ponte Caldelas (PO-255)	Pontevedra (N-541) - A Ermida (PO-542)	0+000	3+020	3,02	Pontevedra	Estrada convencional	Local
PO-532	Pontevedra (N-541) - Ponte Caldelas (PO-255)	A Ermida (PO-542) - L.T.M. Ponte Caldelas	3+020	5+520	2,50	Pontevedra	Estrada convencional	Complementaria
PO-542	Ponte Bora (N-541) - O Pino (N-550)	Ponte Bora (N-541) - O Pino (N-550)	0+000	6+870	6,87	Pontevedra	Estrada convencional	Estructurante
PO-546	Pontevedra (Paso superior FFCC) - Lím. Concello con Marín	Pontevedra (Paso superior FFCC) - Lourizán (PO-11)	0+590	4+090	3,50	Pontevedra	Estrada convencional	Local
PO-546	Pontevedra (Paso superior FFCC) - Lím. Concello con Marín	Lourizán (PO-11) - Lím. Concello con Marín	4+340	5+060	0,72	Pontevedra	Estrada convencional	Local
<b>Concello</b>	<b>Porriño, O</b>							
PO-329	Sanguiñeda (Lím. Concello) - Torneiros (PO-511)	Sanguiñeda (Lím. Concello) - Torneiros (PO-511)	0+160	0+850	0,69	Vigo	Estrada convencional	Local
PO-331	Torneiros (PO-511) - Gondomar (PO-340)	Torneiros (PO-511) - L.T.M. Mos	0+800	2+220	1,42	Vigo	Estrada convencional	Complementaria
PO-331	Torneiros (PO-511) - Gondomar (PO-340)	L.T.M. Mos - L.T.M. Mos	3+870	6+130	2,26	Vigo	Estrada convencional	Complementaria
PO-342	Virxe do Camiño (N-550) - Cela (PO-331)	L.T.M. Tui - Cela (PO-331)	5+320	10+740	5,42	Vigo	Estrada convencional	Local
PO-343	Mosende (PO-342) - Chenlo	Mosende (PO-342) - Chenlo	0+000	1+460	1,46	Vigo	Estrada convencional	Local

CLAVE	DENOMINACIÓN	TREITO	PQI	PQF	L (KM)	COMARCA	CLASE DE ESTRADA	TIPO DE REDE
PO-407	Budiño (PO-510) - Lím. Salceda	Budiño (PO-510) - Lím. Salceda	0+000	2+490	2,49	Vigo	Estrada convencional	Local
PO-510	Atios (N-550) - Oleiros (PO-400)	Atios (N-550) - L.T.M. Salceda de Caselas	0+000	4+960	4,96	Vigo	Estrada convencional	Complementaria
PO-511	Sanguiñeda (N-120) - Torneiros (PO-331)	L.T.M. Mos - Torneiros (PO-331)	0+420	0+500	0,08	Vigo	Estrada convencional	Complementaria
<b>Concello</b>	<b>Redondela</b>							
PO-250	Redondela - Forzáns (PO-255)	Redondela - L.T.M. Pazos de Borbén	0+000	4+470	4,47	Vigo	Estrada convencional	Local
PO-323	Chapela (N-552) - Vigo	Chapela (N-552) - L.T.M. Vigo	0+000	2+150	2,15	Vigo	Estrada convencional	Local
PO-363	Redondela - Praia de Cesantes	Redondela - Praia de Cesantes	0+000	1+130	1,13	Vigo	Estrada convencional	Local
<b>Concello</b>	<b>Ribadumia</b>							
AG-41	Curro (AP-9) - Sanxenxo (VG-4.1)	L.T.M. Meis - L.T.M. Meis	8+900	9+600	0,70	O Salnés	Autovía	Estructurante
AG-41	Curro (AP-9) - Sanxenxo (VG-4.1)	L.T.M. Meis - L.T.M. Meaño	10+170	10+620	0,45	O Salnés	Autovía	Estructurante
VG-4.2	Saída 7 (AG-41) - Cambados (PO-300)	Saída 7 (AG-41) - L.T.M. Cambados	0+000	2+110	2,11	O Salnés	Vía para automóviles	Estructurante
PO-300	Mosteiro - Cambados (VG-4.3)	L.T.M. Meis - Ponte Arnelas (EP-9511)	3+390	6+320	2,93	O Salnés	Estrada convencional	Local
PO-300	Mosteiro - Cambados (VG-4.3)	L.T.M. Cambados - L.T.M. Cambados	9+340	9+790	0,45	O Salnés	Estrada convencional	Local
PO-550	Cambados (VG-4.3) - A Lanzada (PO-308)	L.T.M. Cambados - L.T.M. Cambados	3+090	3+400	0,31	O Salnés	Estrada convencional	Local
<b>Concello</b>	<b>Rodeiro</b>							
PO-212	Agolada (N-640) - Rodeiro (PO-533)	L.T.M. Agolada - Rodeiro (PO-533)	6+250	15+610	9,36	Deza	Estrada convencional	Local
PO-533	Lalín - Alto do Faro	L.T.M. Lalín - Alto do Faro	11+250	21+450	10,20	Deza	Estrada convencional	Estructurante
<b>Concello</b>	<b>Rosal, O</b>							
CG-4.2	Goián (PO-552) - A Guarda (PO-552)	L.T.M. Tomiño - O Morán (EP-3302)	3+310	6+610	3,3	O Baixo Miño	Vía para automóviles	Estructurante
CG-4.2	Goián (PO-552) - A Guarda (PO-552)	O Morán (EP-3302) - L.T.M. A Guarda	6+610	8+850	2,24	O Baixo Miño	Vía para automóviles	Estructurante
PO-353	Lím. Concello do Rosal - Fornelos (PO-354)	Lím. Concello do Rosal - Fornelos (PO-354)	3+120	7+740	4,62	O Baixo Miño	Estrada convencional	Local
PO-354	As Patas (PO-552) - Loureza	L.T.M. A Guarda - L.T.M. Oia	0+890	6+870	5,98	O Baixo Miño	Estrada convencional	Local
PO-552	Vigo (Av do Alcalde Portanet) - Tui (N-551)	L.T.M. Oia - L.T.M. A Guarda	39+020	41+410	2,39	O Baixo Miño	Estrada convencional	Complementaria
PO-552	Vigo (Av do Alcalde Portanet) - Tui (N-551)	L.T.M. A Guarda - L.T.M. Tomiño	49+780	55+560	5,78	O Baixo Miño	Estrada convencional	Local
<b>Concello</b>	<b>Salceda de Caselas</b>							
PO-399	PO-510 - PO-510	PO-510 - L.T.M. Salvaterra de Miño	0+000	0+020	0,02	Vigo	Estrada convencional	Local
PO-411	Páramos (PO-404) - Salceda (PO-510)	L.T.M. Tui - L.T.M. Tui	1+330	2+060	0,73	Vigo	Estrada convencional	Local
PO-411	Páramos (PO-404) - Salceda (PO-510)	L.T.M. Tui - Salceda (PO-510)	2+230	6+250	4,02	Vigo	Estrada convencional	Local
PO-510	Atios (N-550) - Oleiros (PO-400)	L.T.M. O Porriño - L.T.M. Salvaterra de Miño	4+960	8+390	3,43	Vigo	Estrada convencional	Complementaria

CLAVE	DENOMINACIÓN	TREITO	PQI	PQF	L (KM)	COMARCA	CLASE DE ESTRADA	TIPO DE REDE
<b>Concello</b>	<b>Salvaterra do Miño</b>							
AG-51	Saída 291 Lira (A-52) - Plisan	Saída 291Lira (A-52) - Vales (PO-402)	0+000	2+360	2,36	O Condado	Autovía	Estructurante
PO-399	PO-510 - PO-510	L.T.M. Salceda de Caselas - A Grubenla (PO-510)	0+020	1+360	1,34	O Condado	Estrada convencional	Local
PO-399	PO-510 - PO-510	A Grubenla (PO-510) - PO-510	1+370	3+110	1,74	O Condado	Estrada convencional	Local
PO-400	Oleiros (PO-510) - Filgueira (PO-801)	Oleiros (PO-510) - L.T.M. As Neves	2+320	4+130	1,81	O Condado	Estrada convencional	Complementaria
PO-402	Oleiros (PO-400) - Vilasobroso (N-120)	Oleiros (PO-400) - L.T.M. As Neves	0+000	7+750	7,75	O Condado	Estrada convencional	Local
PO-402	Oleiros (PO-400) - Vilasobroso (N-120)	L.T.M. As Neves - L.T.M. As Neves	9+380	10+530	1,15	O Condado	Estrada convencional	Local
PO-402	Oleiros (PO-400) - Vilasobroso (N-120)	L.T.M. As Neves - L.T.M. Pontearreas	12+170	13+050	0,88	O Condado	Estrada convencional	Local
PO-403	Salvaterra (PO-400) - Pontearreas (N-120)	Salvaterra (PO-400) - L.T.M. Pontearreas	0+000	6+970	6,97	O Condado	Estrada convencional	Local
PO-404	Guillarei (N-550) - A Rañada (PO-510)	L.T.M. Tui - A Rañada (PO-510)	7+390	12+650	5,26	O Condado	Estrada convencional	Local
PO-420	Taboexa (PO-402) - Vilacoba	Taboexa (PO-402) - Vilacoba	0+000	1+000	1,00	O Condado	Estrada convencional	Local
PO-430	Leirado - Leirado (Deput.)	Leirado - Leirado (Deput.)	0+000	0+310	0,31	O Condado	Estrada convencional	Local
PO-432	Salvaterra (PO-400) - Río Miño	Salvaterra (PO-400) - FFCC	0+000	0+280	0,28	O Condado	Estrada convencional	Local
PO-432	Salvaterra (PO-400) - Río Miño	FFCC - Río Miño	0+290	0+430	0,14	O Condado	Estrada convencional	Local
PO-433	Cabreira (PO-399) - Cabreira	Cabreira (PO-399) - Cabreira	0+000	0+470	0,47	O Condado	Estrada convencional	Local
PO-510	Atios (N-550) - Oleiros (PO-400)	L.T.M. Salceda de Caselas - Oleiros (PO-400)	8+390	15+750	7,36	O Condado	Estrada convencional	Complementaria
<b>Concello</b>	<b>Sanxenxo</b>							
AG-41	Curro (AP-9) - Sanxenxo (VG-4.1)	L.T.M. Meaño - Sanxenxo (VG-4.1)	16+780	19+180	2,40	O Salnés	Autovía	Estructurante
VG-4.1	Sanxenxo (AG-41) - A Lanzada (PO-308)	Sanxenxo (AG-41) - A Lanzada (PO-308)	19+180	26+020	6,84	O Salnés	Vía para automóviles	Estructurante
PO-303	Samieira (PO-308) - Castrelo (PO-550)	L.T.M. Poio - L.T.M. Meaño	2+580	3+350	0,77	O Salnés	Estrada convencional	Local
PO-308	Pontevedra (PO-531) - A Lanzada (PO-550)	L.T.M. Poio - Sanxenxo (PO-504)	11+890	17+360	5,47	O Salnés	Estrada convencional	Complementaria
PO-308	Pontevedra (PO-531) - A Lanzada (PO-550)	Sanxenxo (PO-504) - A Lanzada (VG-4.1)	17+360	28+040	10,68	O Salnés	Estrada convencional	Local
PO-308	Pontevedra (PO-531) - A Lanzada (PO-550)	A Lanzada (VG-4.1) - L.T.M. O Grove	28+040	28+340	0,30	O Salnés	Estrada convencional	Estructurante
PO-364	Portonovo (PO-308) - Portonovo	Portonovo (PO-308) - Portonovo	0+000	0+600	0,60	O Salnés	Estrada convencional	Local
PO-504	Sanxenxo (PO-308) - Vilalonga (PO-550)	Sanxenxo (PO-308) - O Vinquiño (AG-41)	0+000	0+650	0,65	O Salnés	Estrada convencional	Complementaria
PO-504	Sanxenxo (PO-308) - Vilalonga (PO-550)	O Vinquiño (AG-41) - Vilalonga (PO-550)	0+650	4+460	3,81	O Salnés	Estrada convencional	Local
PO-550	Cambados (VG-4.3) - A Lanzada (PO-308)	L.T.M. Meaño - A Lanzada (PO-308)	10+130	14+500	4,37	O Salnés	Estrada convencional	Local
<b>Concello</b>	<b>Silleda</b>							
PO-201	Silleda (Deput.) - Laro (PO-534)	Silleda (Deput.) - Laro (PO-534)	0+000	7+840	7,84	Deza	Estrada convencional	Local



CLAVE	DENOMINACIÓN	TREITO	PQI	PQF	L (KM)	COMARCA	CLASE DE ESTRADA	TIPO DE REDE
PO-204	A Bandeira (N-525) - Vila de Cruces	A Bandeira (N-525) - L.T.M. Vila de Cruces	0+000	6+280	6,28	Deza	Estrada convencional	Local
PO-205	Silleda (N-525) - Vila de Cruces (PO-206)	Silleda (N-525) - L.T.M. Vila de Cruces	0+000	5+220	5,22	Deza	Estrada convencional	Complementaria
PO-210	A Bandeira (N-525) - Estación FFCC da Bandeira	A Bandeira (N-525) - Estación FF.CC. da Bandeira	0+000	2+010	2,01	Deza	Estrada convencional	Local
PO-211	Silleda (N-525) - Estación FFCC de Silleda	Silleda (N-525) - AP-53	0+000	2+300	2,30	Deza	Estrada convencional	Local
PO-211	Silleda (N-525) - Estación FFCC de Silleda	AP-53 - Estación FF.CC. de Silleda	2+440	3+510	1,07	Deza	Estrada convencional	Local
PO-505	Miradoiro (N-640) - O Formigueiro (AP-53)	L.T.M. A Estrada - O Formigueiro (AP-53)	3+810	4+100	0,29	Deza	Estrada convencional	Estructurante
PO-534	Lalín (N-525) - Folgoso (N-541)	L.T.M. Lalín - L.T.M. Forcarei	10+950	18+710	7,76	Deza	Estrada convencional	Estructurante
<b>Concello</b>	<b>Soutomaior</b>							
PO-244	Ponte Caldelas (PO-255) - Soutomaior	L.T.M. Ponte Caldelas - Soutomaior	7+910	12+470	4,56	Vigo	Estrada convencional	Local
PO-264	Paredes (N-550) - Arcade (N-550)	Pontesampaio - Arcade (N-550)	2+100	3+570	1,47	Vigo	Estrada convencional	Local
<b>Concello</b>	<b>Tomiño</b>							
CG-4.2	Goián (PO-552) - A Guarda (PO-552)	Goián (PO-552) - L.T.M. O Rosal	0+000	3+310	3,31	O Baixo Miño	Vía para automóviles	Estructurante
PO-195	PO-552 - Forcadela - PO-552	PO-552 - PO-552	0+000	1+600	1,60	O Baixo Miño	Estrada convencional	Local
PO-344	Forcadela (PO-552) - Couso (PO-340)	Forcadela (PO-552) - O Seixo (EP-3102)	0+000	1+690	1,69	O Baixo Miño	Estrada convencional	Complementaria
PO-344	Forcadela (PO-552) - Couso (PO-340)	A Pedra -L.T.M. Gondomar	2+770	11+270	8,50	O Baixo Miño	Estrada convencional	Complementaria
PO-350	Areas (PO-552) - Tomiño (PO-344)	L.T.M. Tui - Tomiño (PO-344)	1+440	7+220	5,78	O Baixo Miño	Estrada convencional	Local
PO-552	Vigo (Av do Alcalde Portanet) - Tui (N-551)	L.T.M. O Rosal- Goián (PO-553)	55+560	57+740	2,18	O Baixo Miño	Estrada convencional	Local
PO-552	Vigo (Av do Alcalde Portanet) - Tui (N-551)	Goián (PO-553) - L.T.M. Tui	57+740	70+050	12,31	O Baixo Miño	Estrada convencional	Estructurante
PO-553	Goián (PO-552) - Ponte Goián (Fronteira de Portugal)	Goián (PO-552) - Ponte Goián (Fronteira de Portugal)	0+000	1+470	1,47	O Baixo Miño	Estrada convencional	Estructurante
<b>Concello</b>	<b>Tui</b>							
PO-340	Tui (N-550) - A Ramallosa (PO-552)	Tui (N-550) - Tui (A-55)	0+000	0+200	0,20	O Baixo Miño	Estrada convencional	Local
PO-340	Tui (N-550) - A Ramallosa (PO-552)	Tui (A-55) - L.T.M. Gondomar	0+200	8+810	8,61	O Baixo Miño	Estrada convencional	Complementaria
PO-342	Virxe do Camiño (N-550) - Cela (PO-331)	Virxe do Camiño (N-550) - L.T.M. O Porriño	0+000	5+320	5,32	O Baixo Miño	Estrada convencional	Local
PO-350	Areas (PO-552) - Tomiño (PO-344)	Areas (PO-552) - A Gándara (AG-42)	0+000	1+440	1,44	O Baixo Miño	Estrada convencional	Local
PO-404	Guillarei (N-550) - A Rañada (PO-510)	Guillarei (N-550) - L.T.M. Salvaterra de Miño	0+000	7+390	7,39	O Baixo Miño	Estrada convencional	Local
PO-411	Páramos (PO-404) - Salceda (PO-510)	Páramos (PO-404) - L.T.M. Salceda de Caselas	0+000	1+330	1,33	O Baixo Miño	Estrada convencional	Local
PO-411	Páramos (PO-404) - Salceda (PO-510)	L.T.M. Salceda de Caselas - L.T.M. Salceda de Caselas	2+060	2+230	0,17	O Baixo Miño	Estrada convencional	Local
PO-421	Caldelas (PO-404) - Baños de Caldelas de Miño	Caldelas (PO-404) - Baños de Caldelas de Miño	0+000	0+570	0,57	O Baixo Miño	Estrada convencional	Local
PO-552	Vigo (Av do Alcalde Portanet) - Tui (N-551)	L.T.M. Tomiño - Tui (N-551)	70+050	71+210	1,16	O Baixo Miño	Estrada convencional	Estructurante

CLAVE	DENOMINACIÓN	TREITO	PQI	PQF	L (KM)	COMARCA	CLASE DE ESTRADA	TIPO DE REDE
<b>Concello</b>	<b>Valga</b>							
PO-190	O Outeiro - PO-548	O Outeiro - L.T.M. Catoira	1+280	2+950	1,67	Caldas	Estrada convencional	Local
PO-220	Pino (N-550) - Cuntis (N-640)	Pino (N-550) - L.T.M. Caldas de Reis	0+000	0+670	0,67	Caldas	Estrada convencional	Local
PO-548	Pontecesures (N-550) - Vilagarcía de Arousa (glorieta porto)	L.T.M. Pontecesures - L.T.M. Catoira	0+550	5+270	4,72	Caldas	Estrada convencional	Estructurante
<b>Concello</b>	<b>Vigo</b>							
AG-57	Baiona (PO-552) - Enlace 2º Cinturón Vigo (VG-20)	L.T.M. Gondomar - Enlace 2º Cinturón Vigo (VG-20)	18+380	22+000	3,62	Vigo	Autoestrada	Estructurante
PO-010	Balsa (VG-20) - Polígono industrial de Balaídos	Balsa (VG-20) - Polígono industrial de Balaídos	0+000	0+630	0,63	Vigo	Autovía	Complementaria
PO-323	Chapela (N-552) - Vigo	L.T.M. Redondela - Vigo	2+150	4+310	2,16	Vigo	Estrada convencional	Local
PO-324	Ponte Lagares - Canido	Ponte Lagares - Canido	0+000	3+370	3,37	Vigo	Estrada convencional	Local
PO-325	Vigo - A Ramallosa (PO-552)	Vigo - L.T.M. Nigrán	0+150	8+760	8,61	Vigo	Estrada convencional	Local
PO-330	Vigo (cemiterio de Pereiró) - Vincios (PO-331)	Vigo (Cemiterio de Pereiró) - Vincios (PO-331)	0+000	7+040	7,04	Vigo	Estrada convencional	Local
PO-331	Torneiros (PO-511) - Gondomar (PO-340)	L.T.M. Mos - L.T.M. Gondomar	7+490	11+850	4,36	Vigo	Estrada convencional	Complementaria
PO-552	Vigo (Av do Alcalde Portanet) - Tui (N-551)	Vigo (Av do Alcalde Portanet) - L.T.M. Nigrán	0+000	6+910	6,91	Vigo	Estrada convencional	Estructurante
<b>Concello</b>	<b>Vila de cruces</b>							
PO-204	A Bandeira (N-525) - Vila de Cruces	L.T.M. Silleda - Vila de Cruces	6+280	17+240	10,96	Deza	Estrada convencional	Local
PO-205	Silleda (N-525) - Vila de Cruces (PO-206)	L.T.M. Silleda - L.T.M. Lalín	5+220	6+890	1,67	Deza	Estrada convencional	Complementaria
PO-205	Silleda (N-525) - Vila de Cruces (PO-206)	L.T.M. Lalín - Vila de Cruces (PO-206)	8+500	14+510	6,01	Deza	Estrada convencional	Complementaria
PO-206	Lalín (N-525) - Vila de Cruces (PO-905)	L.T.M. Lalín - Vila de Cruces (PO-905)	13+410	16+310	2,9	Deza	Estrada convencional	Complementaria
PO-905	Vila de Cruces (PO-206) - Lím. Prov. - Arzúa (N-547)	Vila de Cruces (PO-206) - L.P. A Coruña	0+000	11+110	11,11	Deza	Estrada convencional	Complementaria
PO-960	A Susana (N-525) - Lím. Prov. - Vila de Cruces (PO-905)	L.P. A Coruña - Vila de Cruces (PO-905)	16+910	32+710	15,80	Deza	Estrada convencional	Local
<b>Concello</b>	<b>Vilaboa</b>							
PO-264	Paredes (N-550) - Arcade (N-550)	Paredes (N-550) - L.T.M. Pontevedra	0+000	0+380	0,38	Pontevedra	Estrada convencional	Local
<b>Concello</b>	<b>Vilagarcía de Arousa</b>							
VG-4.3	Cambados (PO-300) - Vilagarcía de Arousa (N-640)	L.T.M. Vilanova de Arousa - L.T.M. Vilanova de Arousa	5+560	6+360	0,8	O Salnés	Vía para automóviles	Estructurante
VG-4.3	Cambados (PO-300) - Vilagarcía de Arousa (N-640)	L.T.M. Vilanova de Arousa - Vilagarcía de Arousa (N-640)	6+430	8+210	1,78	O Salnés	Vía para automóviles	Estructurante
VG-4.7	Carril (PO-548) - Baión (N-640) (Variante de Vilagarcía de Arousa)	Carril (PO-548) - L.T.M. Caldas de Reis	0+000	6+840	6,84	O Salnés	Vía para automóviles	Estructurante
PO-192	Bamio (Lím. Concello) - PO-548	Bamio (Lím. Concello) - PO-548	0+430	3+860	3,43	O Salnés	Estrada convencional	Local
PO-301	Ponte Arnelas (PO-300) - Vilagarcía de Arousa	L.T.M. Vilanova de Arousa - Vilagarcía de Arousa	1+220	6+690	5,47	O Salnés	Estrada convencional	Local

CLAVE	DENOMINACIÓN	TREITO	PQI	PQF	L (KM)	COMARCA	CLASE DE ESTRADA	TIPO DE REDE
PO-305	Saiar (N-640) - Vilagarcía (N-640)	L.T.M. Caldas de Reis - Vilagarcía (N-640)	3+170	5+940	2,77	O Salnés	Estrada convencional	Estructurante
PO-528	VG-4.3 - Vilagarcía de Arousa (N-640)	VG-4.3 - Vilagarcía de Arousa (N-640)	0+000	0+700	0,70	O Salnés	Estrada convencional	Estructurante
PO-529	Rial (PO-549) - VG-4.3	Rial (PO-549) - VG-4.3	0+000	1+610	1,61	O Salnés	Estrada convencional	Complementaria
PO-548	Pontecesures (N-550) - Vilagarcía de Arousa (glorieta porto)	L.T.M. Catoira - Os Ánxeles (VG-4.7)	12+710	16+280	3,57	O Salnés	Estrada convencional	Estructurante
PO-548	Pontecesures (N-550) - Vilagarcía de Arousa (glorieta porto)	Os Ánxeles (VG-4.7) - Vilagarcía de Arousa (glorieta porto)	16+280	19+100	2,82	O Salnés	Estrada convencional	Local
PO-549	Vilagarcía de Arousa (N-640) - Cambados (VG-4.3)	Vilagarcía de Arousa (N-640) - L.T.M. Vilanova de Arousa	0+750	3+150	2,40	O Salnés	Estrada convencional	Local
<b>Concello</b>	<b>Vilanova de Arousa</b>							
VG-4.3	Cambados (PO-300) - Vilagarcía de Arousa (N-640)	L.T.M. Cambados - L.T.M. Vilagarcía de Arousa	2+950	5+560	2,61	O Salnés	Vía para automóviles	Estructurante
VG-4.3	Cambados (PO-300) - Vilagarcía de Arousa (N-640)	L.T.M. Vilagarcía de Arousa - L.T.M. Vilagarcía de Arousa	6+360	6+430	0,07	O Salnés	Vía para automóviles	Estructurante
PO-300	Mosteiro - Cambados (VG-4.3)	Ponte Arnelas (PO-301) - L.T.M. Cambados	6+790	7+210	0,42	O Salnés	Estrada convencional	Local
PO-301	Ponte Arnelas (PO-300) - Vilagarcía de Arousa	Ponte Arnelas (PO-300) - L.T.M. Vilagarcía de Arousa	0+000	1+220	1,22	O Salnés	Estrada convencional	Local
PO-302	Caleiro (PO-549) - Vilanova	Caleiro (PO-549) - Vilanova	0+000	1+790	1,79	O Salnés	Estrada convencional	Local
PO-306	Vilanova (PO-302) - Ponte Illa de Arousa (PO-307)	Vilanova (PO-302) - Ponte Illa de Arousa (PO-307)	0+000	1+520	1,52	O Salnés	Estrada convencional	Local
PO-307	Deiro (PO-549) - Illa de Arousa (PO-299)	Deiro (PO-549) - L.T.M. A Illa de Arousa	0+000	3+320	3,32	O Salnés	Estrada convencional	Local
PO-530	Tremoedo (Deput.) - Deiro (PO-549)	Tremoedo (Deput.) - Deiro (PO-549)	0+000	2+500	2,50	O Salnés	Estrada convencional	Local
PO-531	Pontevedra - Baión (N-640)	L.T.M. Meis - L.T.M. Caldas de Reis	16+680	18+770	2,09	O Salnés	Estrada convencional	Estructurante
PO-549	Vilagarcía de Arousa (N-640) - Cambados (VG-4.3)	L.T.M. Vilagarcía de Arousa - L.T.M. Cambados	3+150	8+330	5,18	O Salnés	Estrada convencional	Local





XUNTA DE GALICIA  
CONSELLERÍA DE  
INFRAESTRUTURAS E MOBILIDADE

axencia galega  
de infraestruturas



Catálogo de estradas da  
Rede Autonómica de estradas de Galicia

## 2.4. Táboas resume por Concellos



## Provincia da Coruña

CONCELLO	AUTOESTRADAS	AUTOVÍAS	VÍA PARA AUTOMÓBILES	ESTRADAS CONVENCIONAIS	TOTAL	REDE ESTRUCTURANTE	REDE COMPLEMENTARIA	REDE LOCAL	TOTAL
Abegondo	0,00	0,00	0,00	22,74	22,74	0,00	12,02	10,72	22,74
Ames	0,00	5,27	2,30	19,90	27,47	21,01	0,00	6,46	27,47
Aranga	0,00	0,00	0,00	14,23	14,23	0,00	0,00	14,23	14,23
Ares	0,00	0,00	0,27	4,87	5,14	0,00	0,27	4,87	5,14
Arteixo	17,06	0,00	0,00	16,86	33,92	33,92	0,00	0,00	33,92
Arzúa	0,00	0,00	0,00	23,06	23,06	0,00	17,78	5,28	23,06
Baña, A	0,00	0,00	0,00	24,75	24,75	13,87	9,98	0,90	24,75
Bergondo	0,00	0,00	0,00	15,15	15,15	6,63	0,00	8,52	15,15
Betanzos	0,00	0,00	0,00	8,45	8,45	1,49	5,10	1,86	8,45
Boimorto	0,00	0,00	0,00	16,74	16,74	9,46	7,28	0,00	16,74
Boiro	0,00	8,56	0,00	10,61	19,17	9,53	0,00	9,64	19,17
Boqueixón	0,00	0,00	0,00	21,41	21,41	0,00	0,00	21,41	21,41
Brión	0,00	3,99	1,68	15,64	21,31	6,53	0,00	14,78	21,31
Cabana de Bergantiños	7,76	0,00	0,00	30,42	38,18	7,76	9,26	21,16	38,18
Cabanas	0,00	0,00	0,00	15,69	15,69	8,02	3,85	3,82	15,69
Camariñas	0,00	0,00	0,00	9,83	9,83	0,00	9,07	0,76	9,83
Cambre	0,00	0,00	0,00	16,56	16,56	0,51	0,00	16,05	16,56
Capela, A	0,00	0,00	0,00	17,39	17,39	8,44	0,00	8,95	17,39
Carballo	8,79	0,00	0,00	29,77	38,56	12,24	17,31	9,01	38,56
Carnota	0,00	0,00	0,00	24,54	24,54	23,18	1,36	0,00	24,54
Carral	0,00	0,00	0,00	5,25	5,25	0,00	2,55	2,70	5,25
Cedeira	0,00	0,00	0,00	20,18	20,18	0,64	19,54	0,00	20,18
Cee	0,00	0,00	4,32	16,63	20,95	14,28	6,67	0,00	20,95

CONCELLO	AUTOESTRADAS	AUTOVÍAS	VÍA PARA AUTOMÓBILES	ESTRADAS CONVENCIONAIS	TOTAL	REDE ESTRUCTURANTE	REDE COMPLEMENTARIA	REDE LOCAL	TOTAL
Cerceda	0,00	0,00	0,00	35,25	35,25	6,15	26,73	2,37	35,25
Cerdido	0,00	0,00	0,00	18,34	18,34	7,77	10,57	0,00	18,34
Corcubión	0,00	0,00	0,00	3,85	3,85	0,00	3,85	0,00	3,85
Coristanco	11,58	0,00	0,00	22,60	34,18	11,58	0,59	22,01	34,18
Coruña, A	0,74	0,00	0,00	4,75	5,49	2,94	0,00	2,55	5,49
Culleredo	0,00	0,00	0,00	13,88	13,88	5,75	0,00	8,13	13,88
Curtis	0,00	0,00	0,00	16,76	16,76	4,23	0,00	12,53	16,76
Dodro	0,00	10,15	0,00	11,49	21,64	10,15	0,00	11,49	21,64
Dumbría	0,00	0,00	0,00	15,67	15,67	14,68	0,00	0,99	15,67
Fene	0,00	0,00	1,48	9,10	10,58	0,00	1,71	8,87	10,58
Fisterra	0,00	0,00	0,54	7,02	7,56	0,00	7,56	0,00	7,56
Frades	0,00	0,00	0,00	6,10	6,10	0,00	6,10	0,00	6,10
Irixoa	0,00	0,00	0,00	7,05	7,05	0,00	0,00	7,05	7,05
Laracha, A	6,25	0,00	0,00	14,10	20,35	18,13	0,00	2,22	20,35
Laxe	0,00	0,00	0,00	12,97	12,97	0,00	11,03	1,94	12,97
Lousame	0,00	0,00	4,49	15,97	20,46	4,49	0,00	15,97	20,46
Malpica de Bergantiños	0,00	0,00	0,00	13,69	13,69	0,00	11,57	2,12	13,69
Mañón	0,00	0,00	0,00	10,27	10,27	3,42	0,00	6,85	10,27
Mazaricos	0,00	0,00	0,00	20,91	20,91	2,69	18,22	0,00	20,91
Melide	0,00	0,00	0,00	12,85	12,85	12,85	0,00	0,00	12,85
Mesía	0,00	0,00	0,00	20,44	20,44	0,00	7,40	13,04	20,44
Miño	0,00	0,00	0,00	6,67	6,67	0,00	0,00	6,67	6,67
Moeche	0,00	0,00	0,00	9,43	9,43	5,37	4,06	0,00	9,43
Monfero	0,00	0,00	0,00	15,51	15,51	0,00	0,00	15,51	15,51
Mugardos	0,00	0,00	4,06	13,64	17,70	0,00	4,06	13,64	17,70



CONCELLO	AUTOESTRADAS	AUTOVÍAS	VÍA PARA AUTOMÓBILES	ESTRADAS CONVENCIONAIS	TOTAL	REDE ESTRUCTURANTE	REDE COMPLEMENTARIA	REDE LOCAL	TOTAL
Muros	0,00	0,00	0,00	30,41	30,41	23,07	7,34	0,00	30,41
Muxía	0,00	0,00	0,00	12,74	12,74	0,00	0,00	12,74	12,74
Narón	0,00	12,49	0,00	25,08	37,57	12,49	0,61	24,47	37,57
Neda	0,00	0,00	0,00	15,29	15,29	0,00	0,00	15,29	15,29
Negreira	0,00	0,00	0,00	7,74	7,74	4,64	0,00	3,10	7,74
Noia	0,00	0,00	4,04	26,96	31,00	11,28	6,45	13,27	31,00
Oleiros	0,00	1,55	3,94	28,51	34,00	5,49	0,00	28,51	34,00
Ordes	0,00	0,00	0,00	25,98	25,98	0,00	25,98	0,00	25,98
Ortigueira	0,00	0,00	7,68	43,40	51,08	27,72	14,91	8,45	51,08
Outes	0,00	0,00	0,00	21,08	21,08	12,22	1,98	6,88	21,08
Oza-Cesuras	0,00	0,00	0,00	22,50	22,50	18,47	0,00	4,03	22,50
Paderne	0,00	0,00	0,00	0,61	0,61	0,61	0,00	0,00	0,61
Padrón	0,00	0,09	0,00	15,40	15,49	0,09	10,90	4,50	15,49
Pobra do Caramiñal, A	0,00	6,96	0,00	10,72	17,68	6,96	0,00	10,72	17,68
Ponteceso	0,00	0,00	0,00	26,72	26,72	0,00	9,43	17,29	26,72
Pontedeume	0,00	0,00	0,00	9,65	9,65	0,00	0,00	9,65	9,65
Pontes de García Rodríguez, As	0,00	13,75	0,00	47,16	60,91	23,32	17,64	19,95	60,91
Porto do Son	0,00	0,00	0,00	24,10	24,10	24,10	0,00	0,00	24,10
Rianxo	0,00	9,96	0,00	11,32	21,28	13,84	0,00	7,44	21,28
Ribeira	0,00	4,34	0,00	23,44	27,78	9,21	1,99	16,58	27,78
Rois	0,00	0,00	6,64	23,08	29,72	6,64	9,53	13,55	29,72
Sada	0,00	0,48	2,06	14,97	17,51	2,54	0,00	14,97	17,51
San Sadurniño	0,00	10,75	0,00	23,21	33,96	19,51	0,00	14,45	33,96
Santa Comba	0,00	0,00	0,00	42,32	42,32	18,57	22,10	1,65	42,32
Santiago de Compostela	0,00	3,32	2,67	19,23	25,22	10,62	1,57	13,03	25,22



CONCELLO	AUTOESTRADAS	AUTOVÍAS	VÍA PARA AUTOMÓBILES	ESTRADAS CONVENCIONAIS	TOTAL	REDE ESTRUCTURANTE	REDE COMPLEMENTARIA	REDE LOCAL	TOTAL
Santiso	0,00	0,00	0,00	7,70	7,70	3,57	0,00	4,13	7,70
Sobrado	0,00	0,00	0,00	21,90	21,90	0,42	15,71	5,77	21,90
Somozas, As	0,00	2,80	0,00	13,03	15,83	2,80	9,90	3,13	15,83
Teo	0,00	7,84	0,68	18,19	26,71	11,85	3,69	11,17	26,71
Tordoia	0,00	0,00	0,00	9,12	9,12	0,00	9,12	0,00	9,12
Touro	0,00	0,00	0,00	25,18	25,18	0,00	0,00	25,18	25,18
Val do Dubra	0,00	0,00	0,00	8,61	8,61	8,61	0,00	0,00	8,61
Valdoviño	0,00	0,00	0,00	24,91	24,91	0,00	19,27	5,64	24,91
Vedra	0,00	0,00	0,00	12,44	12,44	0,00	0,00	12,44	12,44
Vilarmaior	0,00	0,00	0,00	9,19	9,19	0,00	0,00	9,19	9,19
Vilasantar	0,00	0,00	0,00	10,07	10,07	8,28	0,00	1,79	10,07
Vimianzo	0,00	0,00	0,89	41,89	42,78	27,43	11,83	3,52	42,78
Zas	5,17	0,00	1,58	26,80	33,55	12,65	12,33	8,57	33,55

## Provincia de Lugo

CONCELLO	AUTOESTRADAS	AUTOVÍAS	VÍA PARA AUTOMÓBILES	ESTRADAS CONVENCIONAIS	TOTAL	REDE ESTRUCTURANTE	REDE COMPLEMENTARIA	REDE LOCAL	TOTAL
Abadín	0,00	0,00	0,00	18,66	18,66	0,00	18,09	0,57	18,66
Alfoz	0,00	0,00	0,00	10,58	10,58	0,00	8,09	2,49	10,58
Baleira	0,00	0,00	0,00	31,27	31,27	0,00	31,27	0,00	31,27
Baralla	0,00	0,00	0,00	21,22	21,22	0,00	7,15	14,07	21,22
Barreiros	0,00	0,00	0,00	12,67	12,67	0,00	0,00	12,67	12,67
Becerreá	0,00	0,00	0,00	34,47	34,47	0,00	9,80	24,67	34,47
Begonte	0,00	0,00	0,00	14,50	14,50	0,00	14,50	0,00	14,50
Bóveda	0,00	0,00	10,07	30,67	40,74	10,07	3,57	27,10	40,74
Carballedo	0,00	0,00	0,00	7,89	7,89	0,00	0,00	7,89	7,89
Castro de Rei	0,00	0,00	0,00	15,78	15,78	0,00	12,82	2,96	15,78
Castroverde	0,00	0,00	0,00	15,93	15,93	0,00	14,29	1,64	15,93
Cervantes	0,00	0,00	0,00	32,10	32,10	0,00	0,00	32,10	32,10
Cervo	0,00	0,00	0,00	0,34	0,34	0,34	0,00	0,00	0,34
Chantada	0,00	0,00	13,60	29,75	43,35	18,27	0,00	25,08	43,35
Corgo, O	0,00	0,00	8,18	8,76	16,94	8,18	0,00	8,76	16,94
Cospeito	0,00	0,00	0,00	28,42	28,42	0,00	28,42	0,00	28,42
Folgoso do Courel	0,00	0,00	0,00	22,16	22,16	0,00	0,00	22,16	22,16
Fonsagrada, A	0,00	0,00	0,00	68,56	68,56	0,00	29,54	39,02	68,56
Foz	0,00	0,00	0,00	26,20	26,20	0,00	5,09	21,11	26,20
Friol	0,00	0,00	0,00	34,70	34,70	0,00	30,63	4,07	34,70
Guitiriz	0,00	0,00	0,00	18,74	18,74	0,00	16,62	2,12	18,74
Guntín	0,00	0,00	0,00	8,68	8,68	0,00	0,00	8,68	8,68
Incio, O	0,00	0,00	4,42	44,59	49,01	4,42	0,00	44,59	49,01



CONCELLO	AUTOESTRADAS	AUTOVÍAS	VÍA PARA AUTOMÓBILES	ESTRADAS CONVENCIONAIS	TOTAL	REDE ESTRUCTURANTE	REDE COMPLEMENTARIA	REDE LOCAL	TOTAL
Láncara	0,00	0,00	0,00	29,59	29,59	0,00	11,46	18,13	29,59
Lugo	0,00	2,40	3,74	48,56	54,70	6,14	19,53	29,03	54,70
Meira	0,00	0,00	0,00	8,14	8,14	0,00	2,40	5,74	8,14
Mondoñedo	0,00	0,00	0,00	37,01	37,01	0,00	14,61	22,40	37,01
Monforte de Lemos	0,00	0,00	17,89	44,50	62,39	17,89	15,31	29,19	62,39
Monterroso	0,00	0,00	0,00	11,99	11,99	0,00	11,99	0,00	11,99
Muras	0,00	0,00	0,00	15,17	15,17	12,99	0,00	2,18	15,17
Navia de Suarna	0,00	0,00	0,00	12,65	12,65	0,00	0,00	12,65	12,65
Negreira de Muñiz	0,00	0,00	0,00	4,02	4,02	0,00	0,00	4,02	4,02
Nogais, As	0,00	0,00	0,00	0,09	0,09	0,00	0,00	0,09	0,09
Ourol	0,00	0,00	0,00	15,28	15,28	11,42	0,00	3,86	15,28
Outeiro de Rei	0,00	0,00	0,00	9,87	9,87	0,00	0,00	9,87	9,87
Palas de Rei	0,00	0,00	0,00	14,73	14,73	0,00	14,53	0,20	14,73
Pantón	0,00	0,00	4,27	5,35	9,62	4,27	0,00	5,35	9,62
Paradela	0,00	0,00	0,00	11,75	11,75	0,00	11,75	0,00	11,75
Páramo, O	0,00	0,00	3,51	7,68	11,19	3,51	0,00	7,68	11,19
Pastoriza, A	0,00	0,00	0,00	29,93	29,93	0,00	21,80	8,13	29,93
Pedrafita do Cebreiro	0,00	0,00	0,00	17,49	17,49	0,00	0,00	17,49	17,49
Pobra de Brollón, A	0,00	0,00	0,00	30,62	30,62	0,00	6,30	24,32	30,62
Pol	0,00	0,00	0,00	23,28	23,28	0,00	9,92	13,36	23,28
Pontenova, A	0,00	0,00	0,00	17,51	17,51	0,00	0,00	17,51	17,51
Portomarín	0,00	0,00	0,00	20,31	20,31	0,00	12,12	8,19	20,31
Quiroga	0,00	0,00	0,00	54,97	54,97	0,00	3,41	51,56	54,97
Rábade	0,00	0,00	0,00	4,64	4,64	0,00	1,89	2,75	4,64
Ribadeo	0,00	0,00	0,00	13,51	13,51	0,00	0,00	13,51	13,51

CONCELLO	AUTOESTRADAS	AUTOVÍAS	VÍA PARA AUTOMÓBILES	ESTRADAS CONVENCIONAIS	TOTAL	REDE ESTRUCTURANTE	REDE COMPLEMENTARIA	REDE LOCAL	TOTAL
Ribas do Sil	0,00	0,00	0,00	0,23	0,23	0,00	0,00	0,23	0,23
Ribeira de Piquín	0,00	0,00	0,00	12,08	12,08	0,00	0,00	12,08	12,08
Riotorto	0,00	0,00	0,00	12,05	12,05	0,00	3,20	8,85	12,05
Samos	0,00	0,00	0,00	21,08	21,08	0,00	0,00	21,08	21,08
Sarria	0,00	0,00	17,55	53,13	70,68	17,55	18,12	35,01	70,68
Saviñao, O	0,00	0,00	4,31	39,45	43,76	10,37	2,48	30,91	43,76
Sober	0,00	0,00	0,00	7,27	7,27	0,00	7,27	0,00	7,27
Taboada	0,00	0,00	0,00	15,55	15,55	0,00	4,34	11,21	15,55
Trabada	0,00	0,00	0,00	15,61	15,61	0,00	0,00	15,61	15,61
Triacastela	0,00	0,00	0,00	18,31	18,31	0,00	0,00	18,31	18,31
Valadouro, O	0,00	0,00	0,00	20,51	20,51	0,00	7,44	13,07	20,51
Vicedo, O	0,00	0,00	0,00	10,73	10,73	10,73	0,00	0,00	10,73
Vilalba	0,00	7,00	0,00	28,96	35,96	7,00	22,58	6,38	35,96
Vilanova de Lourenzá	0,00	0,00	0,00	14,27	14,27	0,00	8,47	5,80	14,27
Viveiro	0,00	0,00	0,84	31,55	32,39	19,71	0,00	12,68	32,39
Xermade	0,00	9,16	0,00	31,02	40,18	15,60	13,07	11,51	40,18
Xove	0,00	0,00	7,03	8,20	15,23	8,04	0,00	7,19	15,23

## Provincia de Ourense

CONCELLO	AUTOESTRADAS	AUTOVÍAS	VÍA PARA AUTOMÓBILES	ESTRADAS CONVENCIONAIS	TOTAL	REDE ESTRUTURANTE	REDE COMPLEMENTARIA	REDE LOCAL	TOTAL
Allariz	0,00	0,00	0,00	17,34	17,34	1,22	0,00	16,12	17,34
Amoeiro	0,00	0,36	0,00	0,00	0,36	0,36	0,00	0,00	0,36
Arnoia, A	0,00	0,00	0,00	8,47	8,47	0,00	0,00	8,47	8,47
Avión	0,00	0,00	0,00	18,34	18,34	0,00	0,00	18,34	18,34
Baltar	0,00	0,00	0,00	4,35	4,35	0,00	0,00	4,35	4,35
Bande	0,00	0,00	0,00	36,47	36,47	13,29	12,71	10,47	36,47
Baños de Molgas	0,00	0,00	0,00	2,27	2,27	0,00	2,27	0,00	2,27
Barbadás	0,00	0,00	0,00	10,12	10,12	0,00	0,00	10,12	10,12
Barco de Valdeoras, O	0,00	0,00	0,00	18,00	18,00	0,00	0,00	18,00	18,00
Beade	0,00	0,00	0,00	7,72	7,72	3,55	0,00	4,17	7,72
Beariz	0,00	0,00	0,00	7,77	7,77	0,00	0,00	7,77	7,77
Blancos, Os	0,00	0,00	0,00	1,46	1,46	0,00	0,00	1,46	1,46
Boborás	0,00	0,00	0,00	2,55	2,55	0,00	0,00	2,55	2,55
Bola, A	0,00	0,00	0,00	20,31	20,31	0,00	6,23	14,08	20,31
Bolo, O	0,00	0,00	0,00	17,07	17,07	14,50	0,00	2,57	17,07
Calvos de Randín	0,00	0,00	0,00	7,98	7,98	0,00	0,00	7,98	7,98
Carballeda de Avia	0,00	0,00	0,00	9,05	9,05	0,37	0,00	8,68	9,05
Carballeda de Valdeorras	0,00	0,00	0,00	27,45	27,45	0,00	0,00	27,45	27,45
Carballiño, O	0,00	0,00	0,00	23,64	23,64	7,50	0,00	16,14	23,64
Cartelle	0,00	0,00	0,00	19,63	19,63	0,00	0,00	19,63	19,63
Castrelo de Miño	0,00	0,00	0,00	21,45	21,45	0,00	0,00	21,45	21,45
Castrelo do Val	0,00	0,00	0,00	23,52	23,52	0,00	0,00	23,52	23,52
Castro Caldelas	0,00	0,00	0,00	19,44	19,44	0,00	19,44	0,00	19,44

CONCELLO	AUTOESTRADAS	AUTOVÍAS	VÍA PARA AUTOMÓBILES	ESTRADAS CONVENCIONAIS	TOTAL	REDE ESTRUTURANTE	REDE COMPLEMENTARIA	REDE LOCAL	TOTAL
Celanova	0,00	10,76	0,00	21,80	32,56	10,76	4,72	17,08	32,56
Cenlle	0,00	0,00	0,00	2,25	2,25	2,10	0,00	0,15	2,25
Coles	0,00	0,00	0,00	3,16	3,16	0,00	0,00	3,16	3,16
Cortegada	0,00	0,00	0,00	22,71	22,71	0,00	13,33	9,38	22,71
Entrimo	0,00	0,00	0,00	2,77	2,77	2,77	0,00	0,00	2,77
Esgos	0,00	0,00	0,00	7,36	7,36	0,00	7,36	0,00	7,36
Gomesende	0,00	0,00	0,00	3,96	3,96	0,00	3,96	0,00	3,96
Gudiña, A	0,00	0,00	0,00	2,28	2,28	2,28	0,00	0,00	2,28
Irixo, O	0,00	0,00	0,00	10,16	10,16	0,00	0,00	10,16	10,16
Larouco	0,00	0,00	0,00	9,65	9,65	0,83	7,77	1,05	9,65
Laza	0,00	0,00	0,00	36,90	36,90	0,00	0,00	36,90	36,90
Leiro	0,00	0,00	0,00	10,37	10,37	4,23	0,00	6,14	10,37
Lobeira	0,00	0,00	0,00	8,08	8,08	4,56	0,00	3,52	8,08
Lobios	0,00	0,00	0,00	30,16	30,16	12,70	0,00	17,46	30,16
Maceda	0,00	0,00	0,00	20,43	20,43	0,00	14,21	6,22	20,43
Maside	0,00	11,53	0,00	2,73	14,26	14,26	0,00	0,00	14,26
Melón	0,00	0,00	0,00	2,67	2,67	0,00	0,13	2,54	2,67
Merca, A	0,00	6,64	0,00	6,67	13,31	6,64	0,00	6,67	13,31
Mezquita, A	0,00	0,00	0,00	19,54	19,54	0,00	0,00	19,54	19,54
Montederramo	0,00	0,00	0,00	9,35	9,35	0,00	9,35	0,00	9,35
Monterrei	0,00	0,00	0,00	2,55	2,55	0,00	0,00	2,55	2,55
Muíños	0,00	0,00	0,00	9,99	9,99	1,24	0,00	8,75	9,99
Ourense	0,00	2,10	0,00	28,18	30,28	9,92	5,80	14,56	30,28
Paderne de Allariz	0,00	0,00	0,00	12,32	12,32	0,00	9,18	3,14	12,32
Padrenda	0,00	0,00	0,00	20,26	20,26	0,00	5,66	14,60	20,26

CONCELLO	AUTOESTRADAS	AUTOVÍAS	VÍA PARA AUTOMÓBILES	ESTRADAS CONVENCIONAIS	TOTAL	REDE ESTRUTURANTE	REDE COMPLEMENTARIA	REDE LOCAL	TOTAL
Pereiro de Aguiar	0,00	0,00	0,00	12,19	12,19	3,71	8,48	0,00	12,19
Petín	0,00	0,00	0,00	9,67	9,67	6,08	1,13	2,46	9,67
Piñor	0,00	7,13	0,00	4,32	11,45	7,13	0,00	4,32	11,45
Pobra de Trives, A	0,00	0,00	0,00	16,28	16,28	0,00	16,28	0,00	16,28
Pontedeva	0,00	0,00	0,00	2,81	2,81	0,00	1,17	1,64	2,81
Porqueira	0,00	0,00	0,00	10,81	10,81	0,00	7,50	3,31	10,81
Punxín	0,00	3,62	0,00	0,00	3,62	3,62	0,00	0,00	3,62
Quintela de Leirado	0,00	0,00	0,00	6,15	6,15	0,00	0,00	6,15	6,15
Rairiz de Veiga	0,00	0,00	0,00	6,91	6,91	0,00	6,91	0,00	6,91
Ramirás	0,00	0,00	0,00	10,50	10,50	0,00	10,50	0,00	10,50
Ribadavia	0,00	0,00	0,00	13,26	13,26	0,62	6,13	6,51	13,26
Rúa, A	0,00	0,00	0,00	11,35	11,35	1,27	0,00	10,08	11,35
Rubiá	0,00	0,00	0,00	21,32	21,32	0,00	0,00	21,32	21,32
San Amaro	0,00	0,00	0,00	0,95	0,95	0,40	0,00	0,55	0,95
San Cibrao das Viñas	0,00	0,42	3,62	14,83	18,87	10,96	4,10	3,81	18,87
San Cristovo de Cea	0,00	4,68	0,00	9,58	14,26	14,26	0,00	0,00	14,26
San Xoán de Río	0,00	0,00	0,00	8,97	8,97	0,00	8,97	0,00	8,97
Sandiás	0,00	0,00	0,00	5,47	5,47	0,00	3,58	1,89	5,47
Sarreaus	0,00	0,00	0,00	4,61	4,61	0,00	0,00	4,61	4,61
Taboadela	0,00	0,00	0,87	12,69	13,56	8,11	0,00	5,45	13,56
Teixeira, A	0,00	0,00	0,00	5,03	5,03	0,00	5,03	0,00	5,03
Toén	0,00	0,46	0,00	9,71	10,17	0,46	0,00	9,71	10,17
Veiga, A	0,00	0,00	0,00	21,98	21,98	0,00	0,00	21,98	21,98
Verea	0,00	0,27	0,00	15,69	15,96	7,58	0,20	8,18	15,96
Verín	0,00	0,00	0,00	14,21	14,21	0,00	0,00	14,21	14,21





CONCELLO	AUTOESTRADAS	AUTOVÍAS	VÍA PARA AUTOMÓBILES	ESTRADAS CONVENCIONAIS	TOTAL	REDE ESTRUTURANTE	REDE COMPLEMENTARIA	REDE LOCAL	TOTAL
Viana do Bolo	0,00	0,00	0,00	33,76	33,76	26,07	0,00	7,69	33,76
Vilamarín	0,00	0,00	0,00	5,06	5,06	5,06	0,00	0,00	5,06
Vilar de Barrio	0,00	0,00	0,00	5,24	5,24	0,00	0,00	5,24	5,24
Vilar de Santos	0,00	0,00	0,00	3,95	3,95	0,00	3,95	0,00	3,95
Vilardevos	0,00	0,00	0,00	15,82	15,82	0,00	0,00	15,82	15,82
Xinzo de Limia	0,00	0,00	0,00	16,85	16,85	0,00	8,70	8,15	16,85
Xunqueira de Espadanedo	0,00	0,00	0,00	7,59	7,59	0,00	5,47	2,12	7,59

## Provincia de Pontevedra

CONCELLO	AUTOESTRADAS	AUTOVÍAS	VÍA PARA AUTOMÓBILES	ESTRADAS CONVENCIONAIS	TOTAL	REDE ESTRUTURANTE	REDE COMPLEMENTARIA	REDE LOCAL	TOTAL
Agolada	0,00	0,00	0,00	19,15	19,15	9,85	0,00	9,30	19,15
Arbo	0,00	0,00	0,00	13,49	13,49	0,00	9,10	4,39	13,49
Baiona	1,32	0,00	4,80	9,29	15,41	7,51	3,37	4,53	15,41
Barro	0,00	0,69	0,00	8,39	9,08	7,79	0,00	1,29	9,08
Bueu	0,00	0,00	0,86	13,91	14,77	6,74	0,86	7,17	14,77
Caldas de Reis	0,00	0,00	0,70	9,28	9,98	3,90	0,00	6,08	9,98
Cambados	0,00	0,00	5,34	12,00	17,34	5,34	0,00	12,00	17,34
Campo Lameiro	0,00	0,00	0,00	31,28	31,28	0,00	0,00	31,28	31,28
Cangas	0,00	0,00	5,16	15,82	20,98	3,95	2,10	14,93	20,98
Cañiza, A	0,00	0,00	0,00	6,26	6,26	0,00	3,44	2,82	6,26
Catoira	0,00	0,00	0,00	8,57	8,57	7,44	0,00	1,13	8,57
Cerdedo	0,00	0,00	0,00	4,81	4,81	2,29	0,00	2,52	4,81
Cotobade	0,00	0,00	0,00	38,37	38,37	0,00	0,00	38,37	38,37
Covelo, O	0,00	0,00	0,00	27,11	27,11	0,00	0,00	27,11	27,11
Crecente	0,00	0,00	0,00	33,10	33,10	0,00	10,86	22,24	33,10
Cuntis	0,00	0,00	0,00	11,30	11,30	1,81	0,00	9,49	11,30
Dozón	0,00	6,20	0,00	1,95	8,15	8,06	0,00	0,09	8,15
Estrada, A	0,00	0,00	0,00	47,88	47,88	13,89	0,00	33,99	47,88
Forcarei	0,00	0,00	0,00	17,13	17,13	12,40	0,00	4,73	17,13
Fornelos de Montes	0,00	0,00	0,00	14,24	14,24	0,00	0,00	14,24	14,24
Gondomar	7,92	0,00	0,00	32,03	39,95	7,92	18,17	13,86	39,95
Grove, O	0,00	0,00	0,00	12,83	12,83	4,58	0,00	8,25	12,83
Guarda, A	0,00	0,00	1,31	15,90	17,21	1,31	7,08	8,82	17,21



CONCELLO	AUTOESTRADAS	AUTOVÍAS	VÍA PARA AUTOMÓBILES	ESTRADAS CONVENCIONAIS	TOTAL	REDE ESTRUTURANTE	REDE COMPLEMENTARIA	REDE LOCAL	TOTAL
Illa de Arousa, A	0,00	0,00	0,00	4,20	4,20	0,00	0,00	4,20	4,20
Lalín	0,00	0,00	0,00	60,09	60,09	20,13	14,68	25,28	60,09
Lama, A	0,00	0,00	0,00	25,07	25,07	0,00	0,00	25,07	25,07
Marín	0,00	0,00	8,93	16,15	25,08	10,18	5,43	9,47	25,08
Meaño	0,00	6,16	0,00	11,82	17,98	6,16	0,00	11,82	17,98
Meis	0,00	8,38	0,00	6,03	14,41	13,70	0,00	0,71	14,41
Moaña	0,00	11,00	3,35	18,38	32,73	14,35	4,65	13,73	32,73
Mondariz	0,00	0,00	0,00	22,74	22,74	0,00	0,00	22,74	22,74
Mondariz-Balneario	0,00	0,00	0,00	2,22	2,22	0,00	0,00	2,22	2,22
Moraña	0,00	0,00	0,00	13,82	13,82	7,00	0,00	6,82	13,82
Mos	0,00	0,00	0,00	3,43	3,43	0,00	3,43	0,00	3,43
Neves, As	0,00	0,00	0,00	16,13	16,13	0,00	8,54	7,59	16,13
Nigrán	8,16	0,00	0,00	21,42	29,58	14,09	2,88	12,61	29,58
Oia	0,00	0,00	0,00	19,39	19,39	0,00	16,89	2,50	19,39
Pazos de Borbén	0,00	0,00	0,00	16,92	16,92	0,00	0,00	16,92	16,92
Poio	0,00	0,00	1,81	17,89	19,70	0,32	10,92	8,46	19,70
Ponteareas	0,00	0,00	0,00	23,31	23,31	0,00	0,00	23,31	23,31
Ponte Caldelas	0,00	0,00	0,00	31,00	31,00	0,00	8,72	22,28	31,00
Pontecesures	0,00	0,00	0,00	1,66	1,66	0,55	0,00	1,11	1,66
Pontevedra	0,00	0,00	5,38	48,87	54,25	18,24	4,87	31,14	54,25
Porriño, O	0,00	0,00	0,00	18,78	18,78	0,00	8,72	10,06	18,78
Redondela	0,00	0,00	0,00	7,75	7,75	0,00	0,00	7,75	7,75
Ribadumia	0,00	1,15	2,11	3,69	6,95	3,26	0,00	3,69	6,95
Rodeiro	0,00	0,00	0,00	19,56	19,56	10,20	0,00	9,36	19,56
Rosal, O	0,00	0,00	5,54	18,77	24,31	5,54	2,39	16,38	24,31

CONCELLO	AUTOESTRADAS	AUTOVÍAS	VÍA PARA AUTOMÓBILES	ESTRADAS CONVENCIONAIS	TOTAL	REDE ESTRUTURANTE	REDE COMPLEMENTARIA	REDE LOCAL	TOTAL
Salceda de Caselas	0,00	0,00	0,00	8,20	8,20	0,00	3,43	4,77	8,20
Salvaterra do Miño	0,00	2,36	0,00	36,46	38,82	2,36	9,17	27,29	38,82
Sanxenxo	0,00	2,40	6,84	26,65	35,89	9,54	6,12	20,23	35,89
Silleda	0,00	0,00	0,00	32,77	32,77	8,05	5,22	19,50	32,77
Soutomaior	0,00	0,00	0,00	6,03	6,03	0,00	0,00	6,03	6,03
Tomíño	0,00	0,00	3,31	33,53	36,84	17,09	10,19	9,56	36,84
Tui	0,00	0,00	0,00	26,19	26,19	1,16	8,61	16,42	26,19
Valga	0,00	0,00	0,00	7,06	7,06	4,72	0,00	2,34	7,06
Vigo	3,62	0,63	0,00	32,45	36,70	10,53	4,99	21,18	36,70
Vila de cruces	0,00	0,00	0,00	48,45	48,45	0,00	21,69	26,76	48,45
Vilaboa	0,00	0,00	0,00	0,38	0,38	0,00	0,00	0,38	0,38
Vilagarcía de Arousa	0,00	0,00	9,42	22,77	32,19	16,46	1,61	14,12	32,19
Vilanova de Arousa	0,00	0,00	2,68	18,04	20,72	4,77	0,00	15,95	20,72



XUNTA DE GALICIA

CONSELLERÍA DE  
INFRAESTRUTURAS E MOBILIDADE

axencia galega  
de infraestruturas



Catálogo de estradas da  
Rede Autonómica de estradas de Galicia

## Documento nº 3: Planos





XUNTA DE GALICIA  
CONSELLERÍA DE  
INFRAESTRUTURAS E MOBILIDADE



Catálogo de estradas da  
Rede Autonómica de estradas de Galicia

### 3.1. Mapa Xeral da Rede Autonómica de Estradas de Galicia (Categorización funcional)





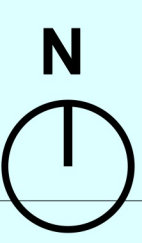
50000

55000

60000

65000

70000



455000

455000

460000

460000

475000

475000

470000

470000

465000

465000

50000

55000

60000

65000

70000

ESCALA 1:300.000  
5 0 5 10 km

**LENDA**

- REDE AUTONÓMICA**
- ESTRUTURANTES**
- ESTRUTURANTES AUTOESTRADAS E AUTOVIAS
  - ESTRUTURANTES VIAS PARA AUTOMOVILES
  - ESTRUTURANTES CARRETERA CONVENCIONAL
- COMPLEMENTARIAS**
- COMPLEMENTARIAS AUTOESTRADAS E AUTOVIAS
  - COMPLEMENTARIAS VIAS PARA AUTOMOVILES
  - COMPLEMENTARIAS CARRETERA CONVENCIONAL
- LOCAIS**
- LOCAIS AUTOESTRADAS E AUTOVIAS
  - LOCAIS VIAS PARA AUTOMOVILES
  - LOCAIS CARRETERA CONVENCIONAL
- REDE ESTATAL**
- AUTOESTRADAS E AUTOVIAS
  - ESTRADAS CONVENCIONAIS

CATÁLOGO DE ESTRADAS DA REDE AUTONÓMICA DE ESTRADAS DE GALICIA

**REDE AUTONÓMICA DE ESTRADAS DE GALICIA**

CLASIFICACIÓN FUNCIONAL

XUNTA DE GALICIA  
CONSELLERÍA DE INFRAESTRUTURAS E MOBILIDADE







XUNTA DE GALICIA  
CONSELLERÍA DE  
INFRAESTRUTURAS E MOBILIDADE



Catálogo de estradas da  
Rede Autonómica de estradas de Galicia

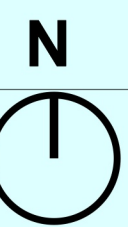
## 3.2. Mapas Provinciais da Rede Autonómica de Estradas de Galicia (Categorización funcional)



500000

550000

600000



4850000

4850000

4800000

4800000

4750000

4750000

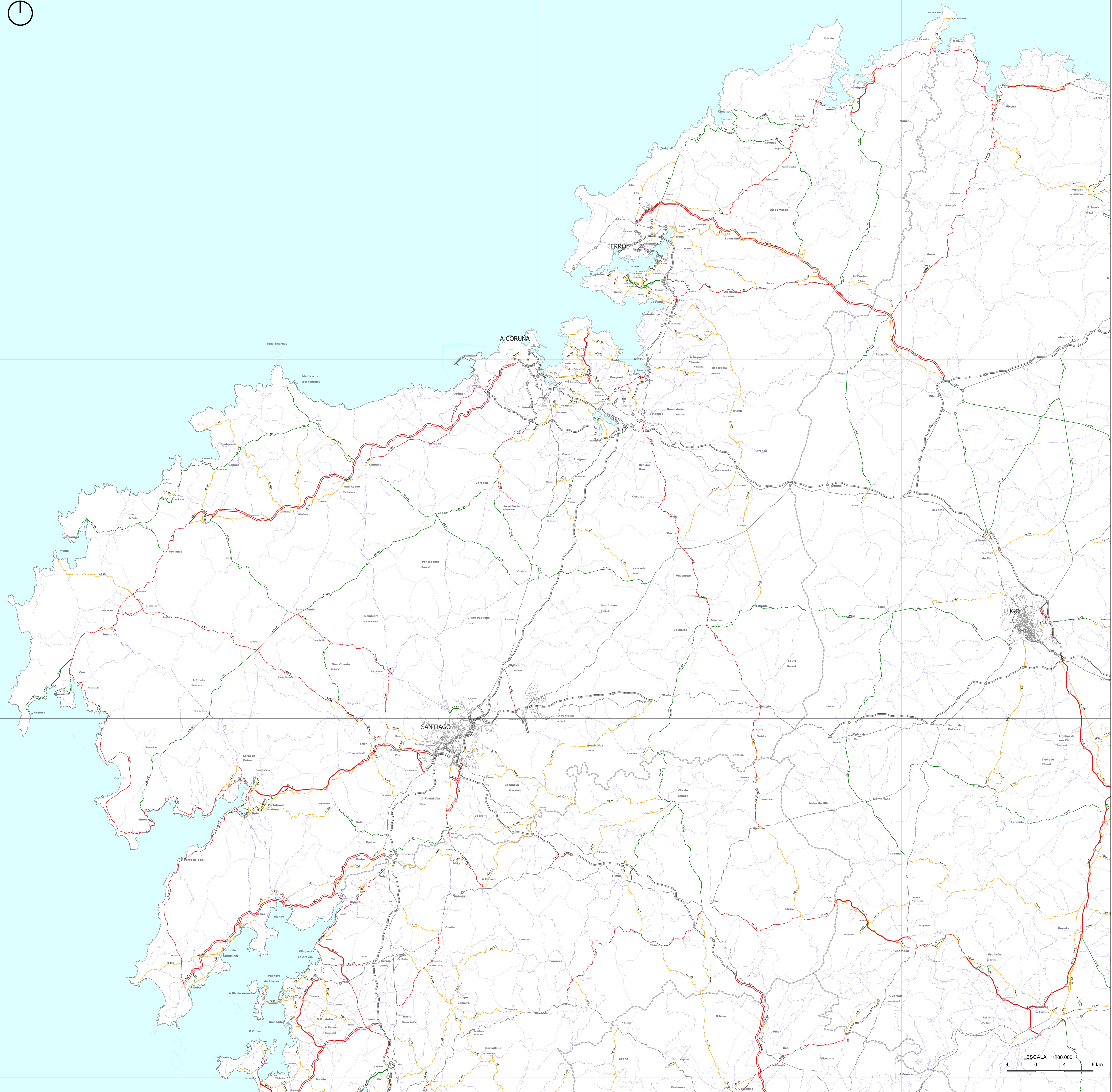
4700000

4700000

500000

550000

600000



ESCALA 1:200.000  
4 0 4 8 km

**LEENDA**

- REDE AUTONÓMICA**
- ESTRUCTURANTES**
- ESTRUTURANTES AUTOESTRADAS E AUTOVIAS
  - ESTRUTURANTES VIAS PARA AUTOMOVILES
  - ESTRUTURANTES CARRETERA CONVENCIONAL
- COMPLEMENTARIAS**
- COMPLEMENTARIAS AUTOESTRADAS E AUTOVIAS
  - COMPLEMENTARIAS VIAS PARA AUTOMOVILES
  - COMPLEMENTARIAS CARRETERA CONVENCIONAL
- LOCAIS**
- LOCAIS AUTOESTRADAS E AUTOVIAS
  - LOCAIS VIAS PARA AUTOMOVILES
  - LOCAIS CARRETERA CONVENCIONAL
- REDE ESTATAL**
- AUTOESTRADAS E AUTOVIAS
  - ESTRADAS CONVENCIONAIS

CATÁLOGO DE ESTRADAS DA REDE AUTONÓMICA DE ESTRADAS DE GALICIA

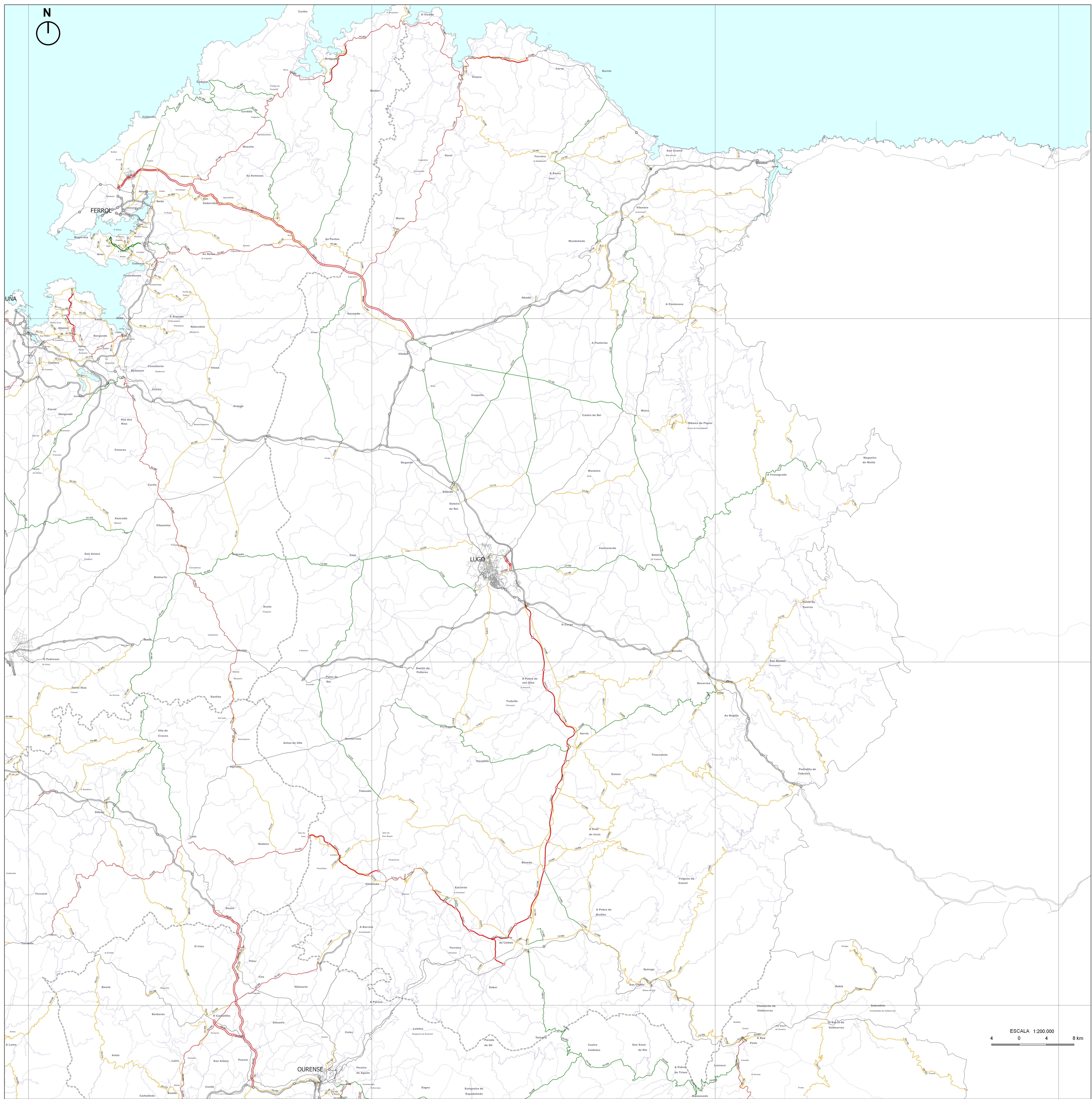
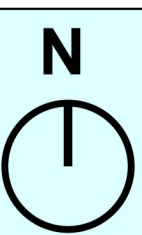
**REDE AUTONÓMICA DE ESTRADAS DE GALICIA**

CLASIFICACIÓN FUNCIONAL PROVINCIA DE A CORUÑA

XUNTA DE GALICIA  
CONSELLERÍA DE INFRAESTRUTURAS E MOBILIDADE







ESCALA 1:200.000  
4 0 4 8 km

**LENDA**

- REDE AUTONÓMICA**
- ESTRUCTURANTES**
- ESTRUTURANTES AUTOESTRADAS E AUTOVIAS
- ESTRUTURANTES VIAS PARA AUTOMOVILES
- ESTRUTURANTES CARRETERA CONVENCIONAL
- COMPLEMENTARIAS**
- COMPLEMENTARIAS AUTOESTRADAS E AUTOVIAS
- COMPLEMENTARIAS VIAS PARA AUTOMOVILES
- COMPLEMENTARIAS CARRETERA CONVENCIONAL
- LOCAIS**
- LOCAIS AUTOESTRADAS E AUTOVIAS
- LOCAIS VIAS PARA AUTOMOVILES
- LOCAIS CARRETERA CONVENCIONAL
- REDE ESTATAL**
- AUTOESTRADAS E AUTOVIAS
- ESTRADAS CONVENCIONAIS

CATÁLOGO DE ESTRADAS DA REDE AUTONÓMICA DE ESTRADAS DE GALICIA

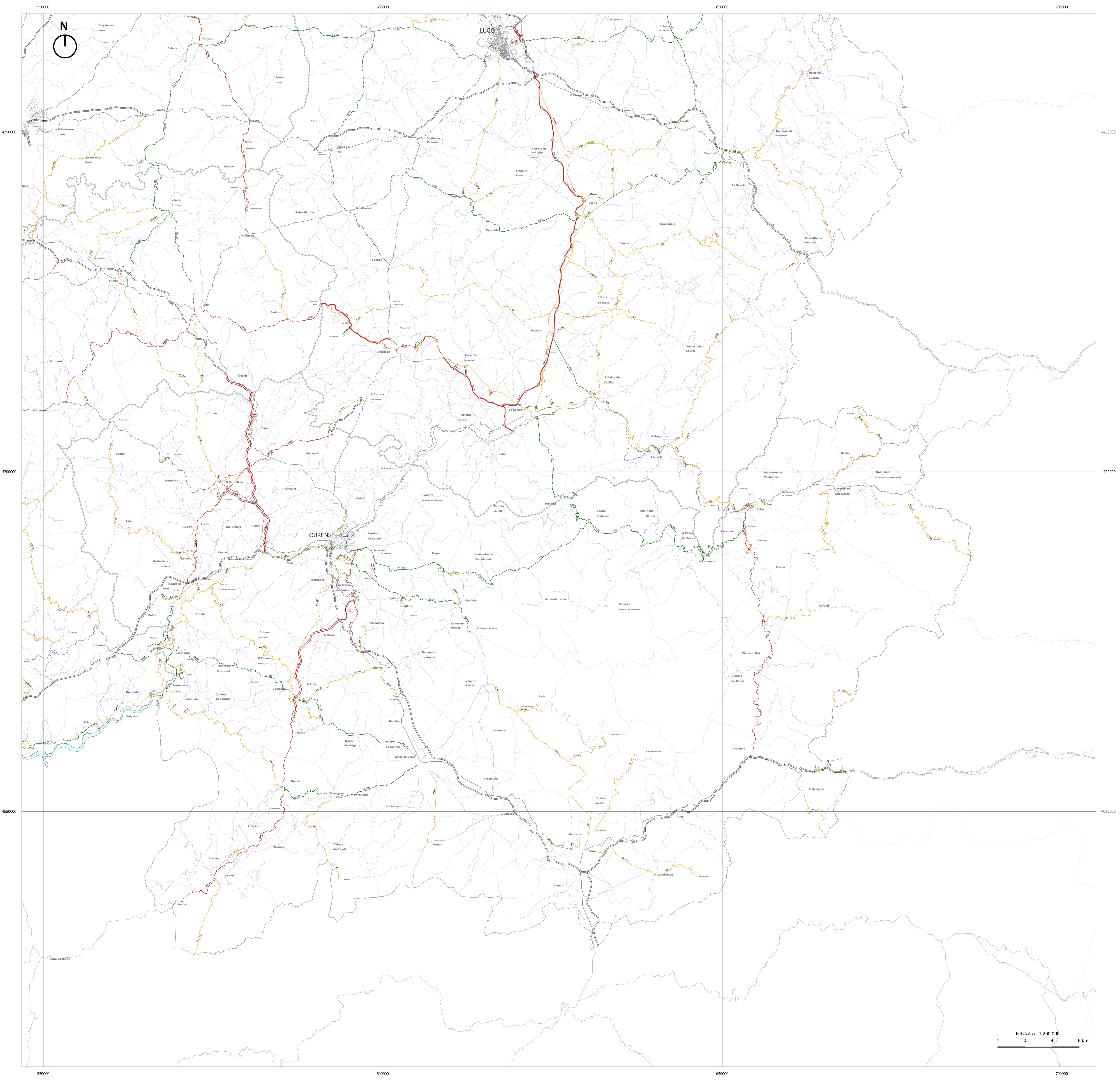
**REDE AUTONÓMICA DE ESTRADAS DE GALICIA**

CLASIFICACIÓN FUNCIONAL PROVINCIA DE LUGO









**LEND**

**REDE AUTONÓMICA**

**ESTRUCTURANTES**

- ESTRUTURANTES AUTOESTRADAS E AUTOVIAS
- ESTRUTURANTES VIAS PARA AUTOMOVILES
- ESTRUTURANTES CARRETERA CONVENCIONAL

**COMPLEMENTARIAS**

- COMPLEMENTARIAS AUTOESTRADAS E AUTOVIAS
- COMPLEMENTARIAS VIAS PARA AUTOMOVILES
- COMPLEMENTARIAS CARRETERA CONVENCIONAL

**LOCAIS**

- LOCAIS AUTOESTRADAS E AUTOVIAS
- LOCAIS VIAS PARA AUTOMOVILES
- LOCAIS CARRETERA CONVENCIONAL

**REDE ESTATAL**

- AUTOESTRADAS E AUTOVIAS
- ESTRADAS CONVENCIONAIS

**CATÁLOGO DE ESTRADAS DA REDE AUTONÓMICA DE ESTRADAS DE GALICIA**

**REDE AUTONÓMICA DE ESTRADAS DE GALICIA**

**CLASIFICACIÓN FUNCIONAL PROVINCIA DE OURENSE**

XUNTA DE GALICIA  
CONSELLERÍA DE INFRAESTRUTURAS E MOBILIDADE

axi  
Agencia galega de Infraestruturas



500000

550000

600000



4750000

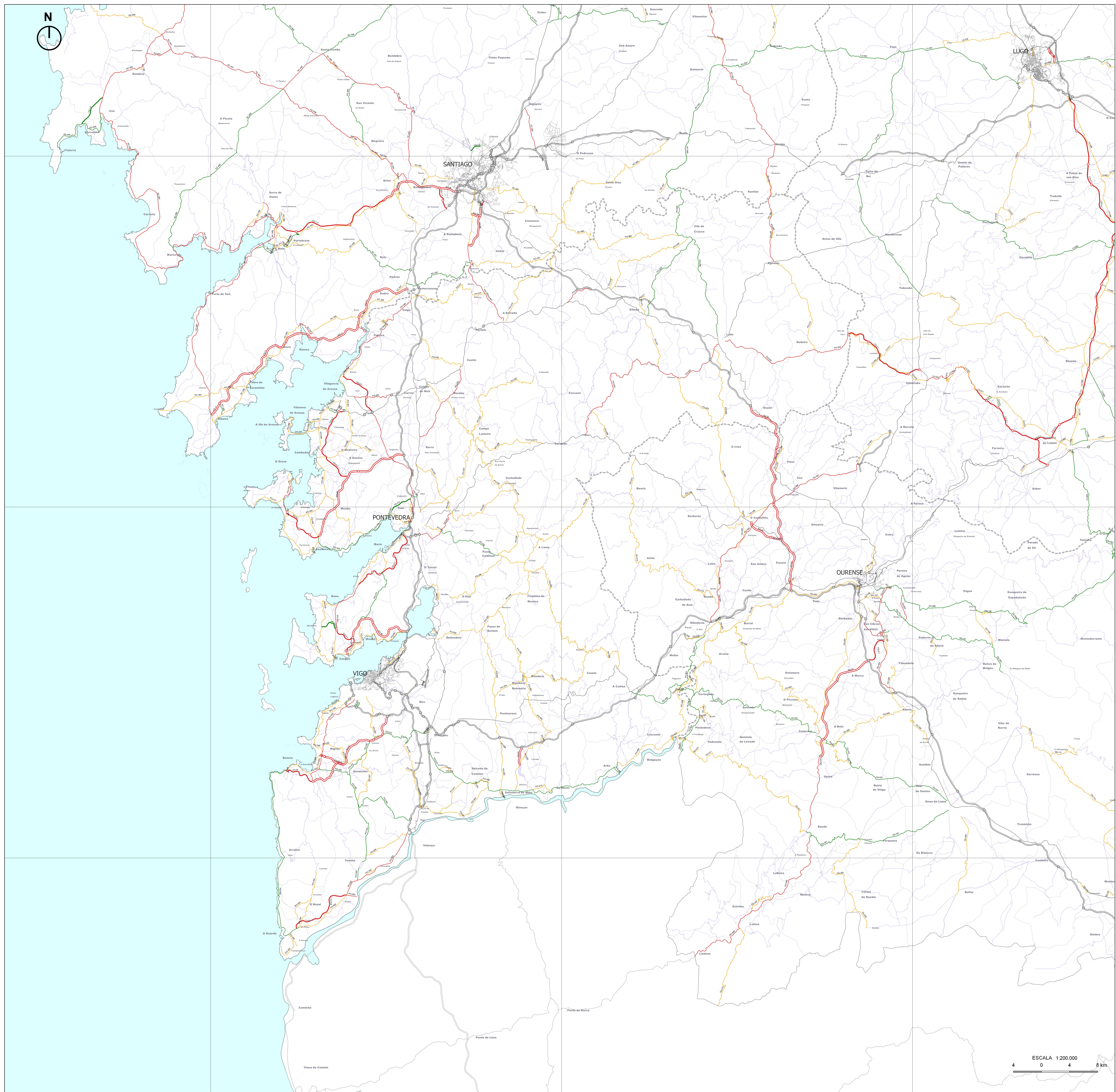
4750000

4700000


4700000

4650000


4650000



ESCALA 1:200.000



**LENDA**

- REDE AUTONÓMICA**
- ESTRUTURANTES**
-  ESTRUTURANTES AUTOESTRADAS E AUTOVIAS
-  ESTRUTURANTES VIAS PARA AUTOMOVILES
-  ESTRUTURANTES CARRETERA CONVENCIONAL
- COMPLEMENTARIAS**
-  COMPLEMENTARIAS AUTOESTRADAS E AUTOVIAS
-  COMPLEMENTARIAS VIAS PARA AUTOMOVILES
-  COMPLEMENTARIAS CARRETERA CONVENCIONAL
- LOCAIS**
-  LOCAIS AUTOESTRADAS E AUTOVIAS
-  LOCAIS VIAS PARA AUTOMOVILES
-  LOCAIS CARRETERA CONVENCIONAL
- REDE ESTATAL**
-  AUTOESTRADAS E AUTOVIAS
-  ESTRADAS CONVENCIONAIS

CATÁLOGO DE ESTRADAS DA REDE AUTONÓMICA DE ESTRADAS DE GALICIA

**REDE AUTONÓMICA DE ESTRADAS DE GALICIA**

CLASIFICACIÓN FUNCIONAL PROVINCIA DE PONTEVEDRA

XUNTA DE GALICIA  
CONSELLERÍA DE INFRAESTRUTURAS E MOBILIDADE

