



APROBACIÓN INICIAL do Plan Básico Municipal do Concello de San Xoán de Río

Febreiro 2021



ÍNDICE

ANÁLISE DO MODELO DE ASENTAMIENTO POBOACIONAL

PLANOS DE ORDENACIÓN DO AMAP

PARROQUIA: SEOANE DE ARGAS (SAN XOÁN)

0102_CASDELOPE.....	32070_PBM_202102_AI_AMAP_04PORD_0102
0103_CORTES, AS.....	32070_PBM_202102_AI_AMAP_04PORD_0103
0104_OUTEIRO, O .....	32070_PBM_202102_AI_AMAP_04PORD_0104
0105_RIBADAS, AS .....	32070_PBM_202102_AI_AMAP_04PORD_0105
0106_SANFITOIRO.....	32070_PBM_202102_AI_AMAP_04PORD_0106
0107_SEOANE.....	32070_PBM_202102_AI_AMAP_04PORD_0107

PARROQUIA:SAN SILVESTRE DE ARGAS (SAN SILVESTRE)

0201_ARGAS VELLAS .....	32070_PBM_202102_AI_AMAP_04PORD_0201
0202_SAN SILVESTRE.....	32070_PBM_202102_AI_AMAP_04PORD_0202

PARROQUIA: AS CABANAS (SAN PAIO)

0301_BEXE .....	32070_PBM_202102_AI_AMAP_04PORD_0301
0302_CERDEIROS, OS .....	32070_PBM_202102_AI_AMAP_04PORD_0302
0303_FONTE, A .....	32070_PBM_202102_AI_AMAP_04PORD_0303
0304_AIREXA, A .....	32070_PBM_202102_AI_AMAP_04PORD_0304
0305_TEIXEIRA .....	32070_PBM_202102_AI_AMAP_04PORD_0305
0306_VALADOS.....	32070_PBM_202102_AI_AMAP_04PORD_0306
0307_XUNQUEDO, O .....	32070_PBM_202102_AI_AMAP_04PORD_0307

PARROQUIA: CASTRELO (SANTA MARÍA)

0401_CABACES .....	32070_PBM_202102_AI_AMAP_04PORD_0401
0402_CASDEQUILLE .....	32070_PBM_202102_AI_AMAP_04PORD_0402
0403_CASTROMAO .....	32070_PBM_202102_AI_AMAP_04PORD_0403
0404_CIMA DE VILA .....	32070_PBM_202102_AI_AMAP_04PORD_0404
0405_FREIXO .....	32070_PBM_202102_AI_AMAP_04PORD_0405
0406_LAMPAZA, A.....	32070_PBM_202102_AI_AMAP_04PORD_0406
0408_REGUEIRO, O.....	32070_PBM_202102_AI_AMAP_04PORD_0408
0409_SABUGUEIRO DE ABAIXO.....	32070_PBM_202102_AI_AMAP_04PORD_0409
0410_SABUGUEIRO DE ARRIBA.....	32070_PBM_202102_AI_AMAP_04PORD_0410
0411_VAL DE MIOTOS .....	32070_PBM_202102_AI_AMAP_04PORD_0411
0412_VILARIÑO DOS PALLEIROS .....	32070_PBM_202102_AI_AMAP_04PORD_0412

PARROQUIA: CERDEIRA (SANTA MARÍA MADALENA)

0501_ACIVEIRO, O.....	32070_PBM_202102_AI_AMAP_04PORD_0501
0502_CERDEIRA.....	32070_PBM_202102_AI_AMAP_04PORD_0502
0503_GUÍSTOLAS, AS .....	32070_PBM_202102_AI_AMAP_04PORD_0503
0505_SAN XULIÁN .....	32070_PBM_202102_AI_AMAP_04PORD_0505

PARROQUIA: MEDOS (SANTA MARIÑA)

0601_ARBOIRO .....	32070_PBM_202102_AI_AMAP_04PORD_0601
0602_MEDOS .....	32070_PBM_202102_AI_AMAP_04PORD_0602

PARROQUIA:SAN XOÁN DE RÍO (SAN XOÁN)

0701_ABELAÍDO.....	32070_PBM_202102_AI_AMAP_04PORD_0701
0702_ALENZA, A .....	32070_PBM_202102_AI_AMAP_04PORD_0702
0703/0704 A_CAMPO, O/CERNIZA.....	32070_PBM_202102_AI_AMAP_04PORD_0703/0704 A
0703/0704 B_CAMPO, O/CERNIZA.....	32070_PBM_202102_AI_AMAP_04PORD_0703/0704 B
0705_DOMECELLE .....	32070_PBM_202102_AI_AMAP_04PORD_0705
0707_MOURUÁS .....	32070_PBM_202102_AI_AMAP_04PORD_0707
0709_POUSA, A.....	32070_PBM_202102_AI_AMAP_04PORD_0709
0710_REBOLEDO, O.....	32070_PBM_202102_AI_AMAP_04PORD_0710
0711_SAN MIGUEL.....	32070_PBM_202102_AI_AMAP_04PORD_0711
0712_TORRE VELLA, A.....	32070_PBM_202102_AI_AMAP_04PORD_0712
0713_VALDONEDO .....	32070_PBM_202102_AI_AMAP_04PORD_0713

PARROQUIA: SAN XURXO (SANTA MARÍA DA O)

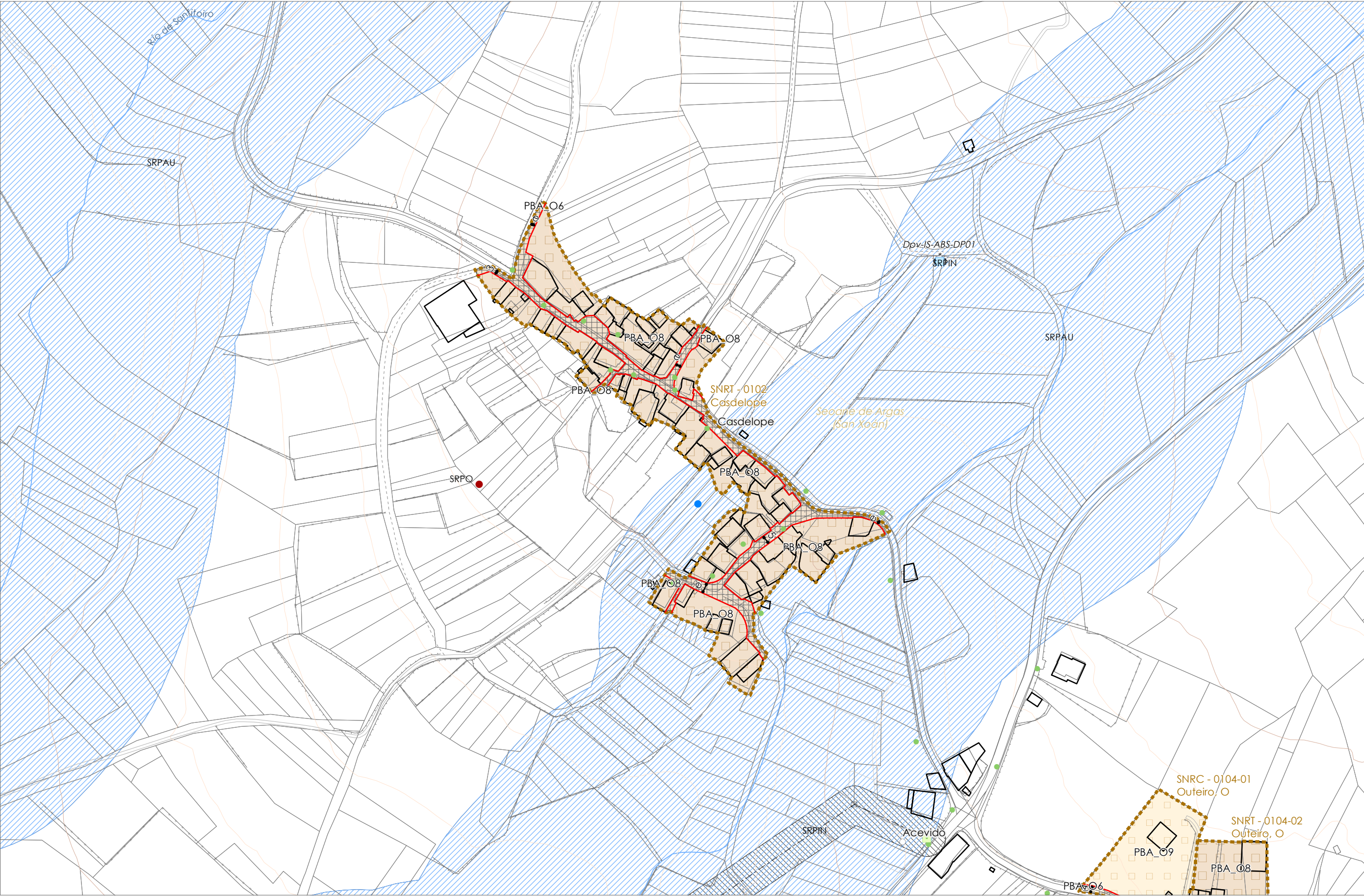
0801/0802_BARREAL, O/CARBALLO, O .....	32070_PBM_202102_AI_AMAP_04PORD_0801/0802
0803_PACIOS DE SAN XURXO .....	32070_PBM_202102_AI_AMAP_04PORD_0803

PARROQUIA: VILARDÁ (SANTA MARÍA)

0901_CAMBELA .....	32070_PBM_202102_AI_AMAP_04PORD_0901
0902_CASTIÑEIRO.....	32070_PBM_202102_AI_AMAP_04PORD_0902
0903_CRUZ, A .....	32070_PBM_202102_AI_AMAP_04PORD_0903
0905_TOUTELLE .....	32070_PBM_202102_AI_AMAP_04PORD_0905
0906_VILARDÁ .....	32070_PBM_202102_AI_AMAP_04PORD_0906







Clasificación do solo - Clase

Solo de núcleo rural

Clasificación do solo - Categoría

S.N.R. tradicional

S.N.R. común

S.R.P. ordinaria

S.R.P. das augas

S.R.P. de infraest.

S.R.P. paisaxística

S.R.P. de esp. nat.

S.R.P. patrimonial

S.R.P. forestal

Ordenanzas tipo do PBA

PBA\_O4: Equipam.

PBA\_O5: Inf. de serv.

PBA\_O6: Inf. de com.

PBA\_O7: Esp. libres e z.v.

PBA\_O8: Solo n.r. trad.

PBA\_O9: Solo n.r. común

Dotacións urbanísticas

SX de equip.

SX de infr. com.

SL ou Dot. priv.

Captación

Depósito

ETAP

Fosa séptica

Pto. verquido

Centro de transf.

Luminaria

Antena RETEGAL

Aliñación de viario

Aliñ. baixo edif. exist.

Afecc. de pat. cultural

Perim. Art e etn

Cont. Art e etn

Perim. Arq e pai

Cont. Arq

Amort. Pai

Largo das vías

Identificación do asentamento de poboación ou núcleo rural

Código INE: 320700102

Código PBM: 0102

Nome: Casdelope

Parroquia: Seoane de Argas (San Xoán)

Folla PORD: 0189A-0506

32070

FEBREIRO 2021

Escala: 1/2.000

ETRS 89

UTM Fuso 29

CONCELLO DE SAN XOÁN DE RÍO XUNTA DE GALICIA

PLAN BÁSICO MUNICIPAL

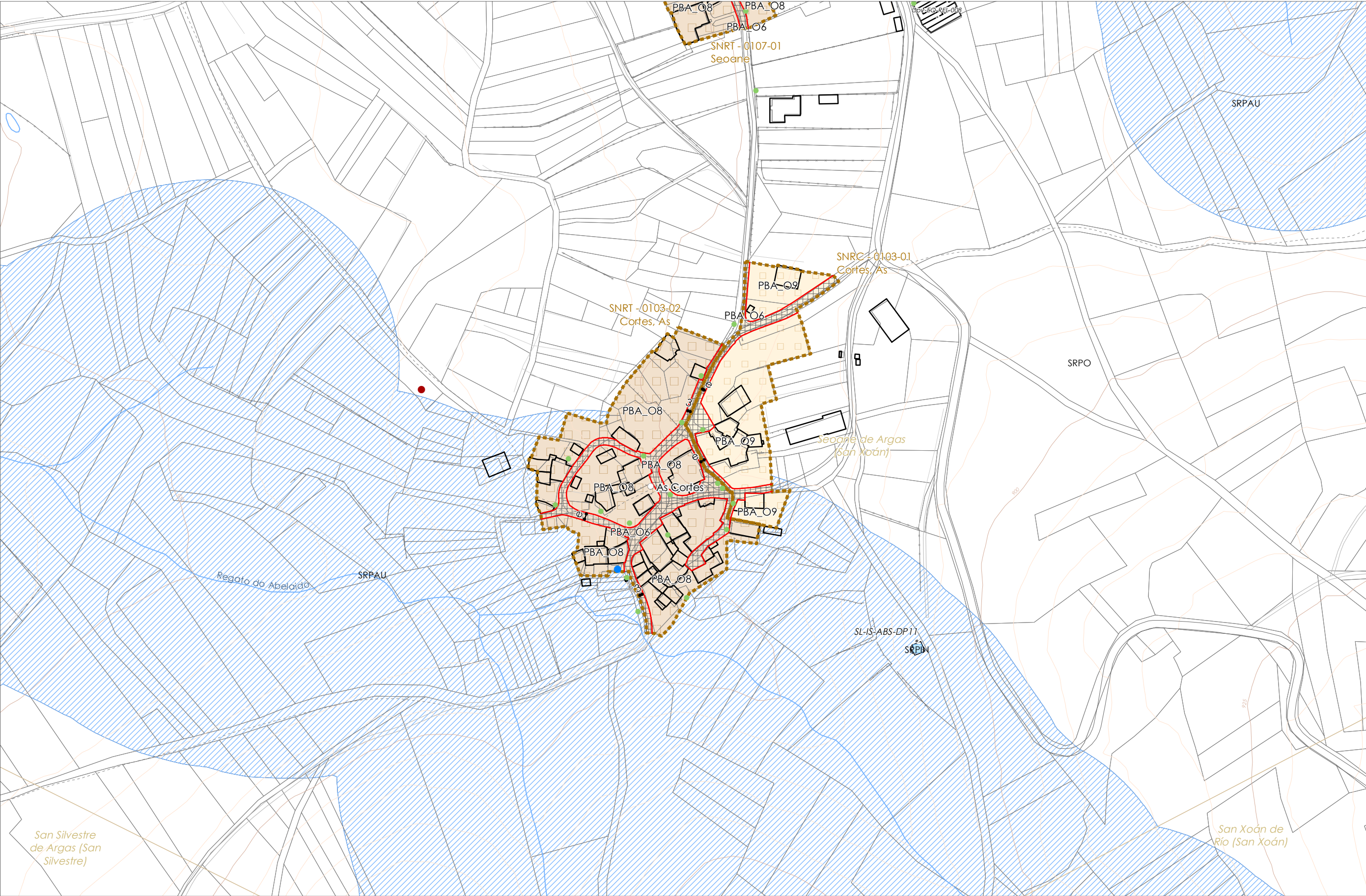
URBEN CONSULTORES, SL

Aprobación provisional

Planos de ordenación do AMAP

AMAP\_04PORD\_0102





Clasificación do solo - Clase

Solo de núcleo rural

Clasificación do solo - Categoría

S.N.R. tradicional

S.N.R. común

S.R.P. ordinaria

S.R.P. das augas

S.R.P. de infraest.

Ordenanzas tipo do PBA

PBA\_O4: Equipam.

PBA\_O5: Inf. de serv.

PBA\_O6: Inf. de com.

PBA\_O7: Esp. libres e z.v.

PBA\_O8: Solo n.r. trad.

PBA\_O9: Solo n.r. común

Dotacións urbanísticas

SX de equip.

SX de infr. com.

SL ou Dot. priv.

Captación

Depósito

ETAP

Fosa séptica

Pto. verquido

Centro de transf.

Luminaria

Antena RETEGAL

Aliñación de viario

Aliñ. baixo edif. exist.

Largo das vías

Afecc. de pat. cultural

Perim. Art e etn

Cont. Art e etn

Perim. Arq e pai

Cont. Arq

Amort. Pai

Identificación do asentamento de poboación ou núcleo rural

Código INE: 320700103

Código PBM: 0103

Nome: Cortes, As

Parroquia: Seoane de Argas (San Xoán)

Folla PORD: 0189A-0506

32070

FEBREIRO 2021

Escala: 1/2.000

ETRS 89

UTM Fuso 29

CONCELLO DE SAN XOÁN DE RÍO XUNTA DE GALICIA

PLAN BÁSICO MUNICIPAL

URBEN CONSULTORES, SL

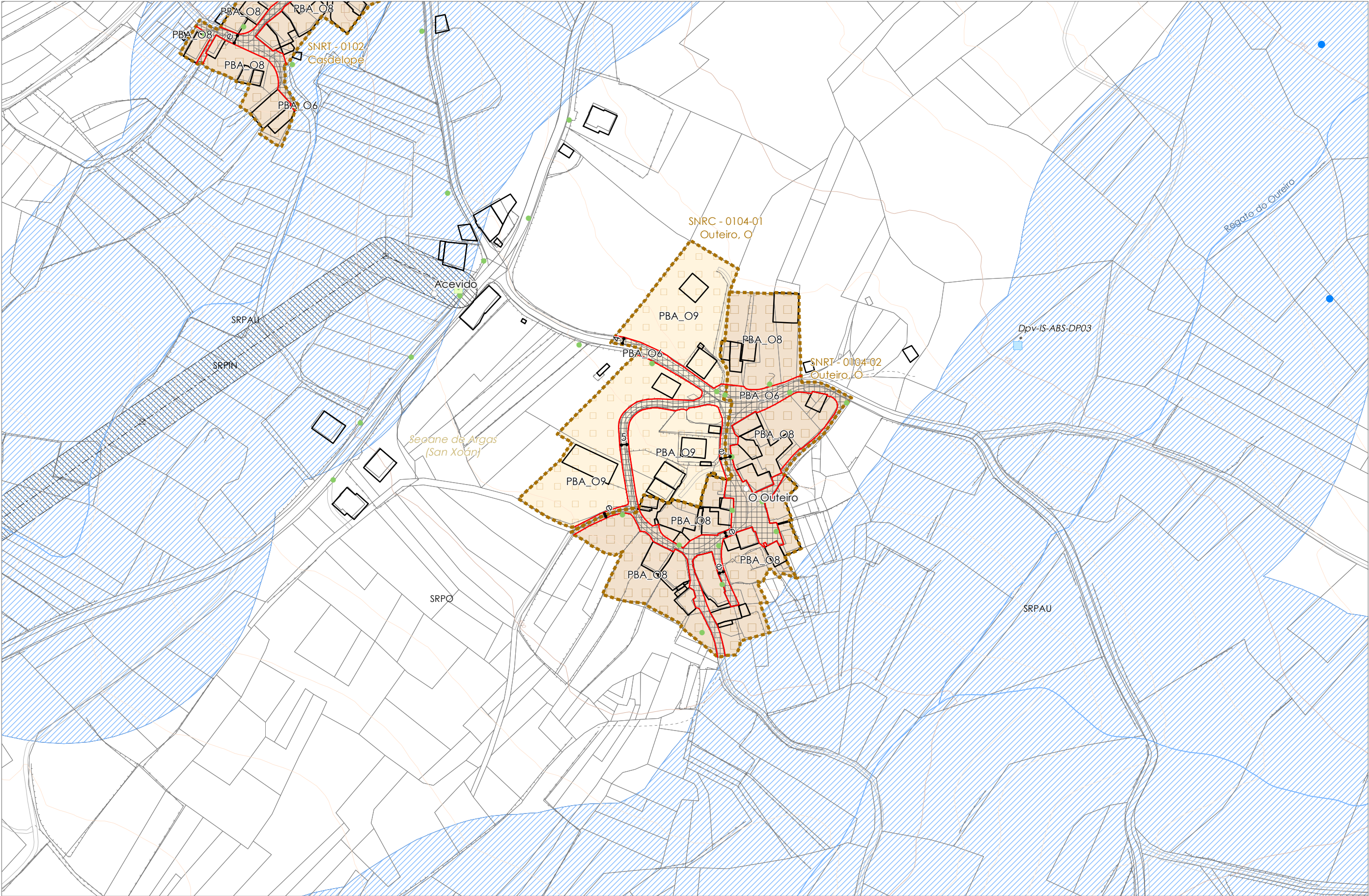
Aprobación provisional

Planos de ordenación do AMAP

AMAP\_04PORD\_0103

0 25 50 100 Metros





Clasificación do solo - Clase

Solo de núcleo rural

Clasificación do solo - Categoría

S.N.R. tradicional

S.N.R. común

S.R.P. ordinaria

S.R.P. das augas

S.R.P. de infraest.

S.R.P. paisaxística

S.R.P. de esp. nat.

S.R.P. patrimonial

S.R.P. forestal

Ordenanzas tipo do PBA

PBA\_O4: Equipam.

PBA\_O5: Inf. de serv.

PBA\_O6: Inf. de com.

PBA\_O7: Esp. libres e z.v.

PBA\_O8: Solo n.r. trad.

PBA\_O9: Solo n.r. común

Dotacións urbanísticas

SX de equip.

SX de infr. com.

SL ou Dot. priv.

Captación

Depósito

ETAP

Fosa séptica

Pto. verquido

Centro de transf.

Luminaria

Antena RETEGAL

Aliñación de viario

Aliñ. baixo edif. exist.

Afecc. de pat. cultural

Perim. Art e etn

Cont. Art e etn

Perim. Arq e pai

Cont. Arq

Amort. Pai

Largo das vías

Identificación do asentamento de poboación ou núcleo rural

Código INE: 320700104

Código PBM: 0104

Nome: Outeiro, O

Parroquia: Seoane de Argas (San Xoán)

Folla PORD: 0189A-0606

32070

FEBREIRO 2021

Escala: 1/2.000

ETRS 89

UTM Fuso 29

CONCELLO DE SAN XOÁN DE RÍO XUNTA DE GALICIA

PLAN BÁSICO MUNICIPAL

URBEN CONSULTORES, SL

Aprobación provisional

Planos de ordenación do AMAP

AMAP\_04PORD\_0104

0

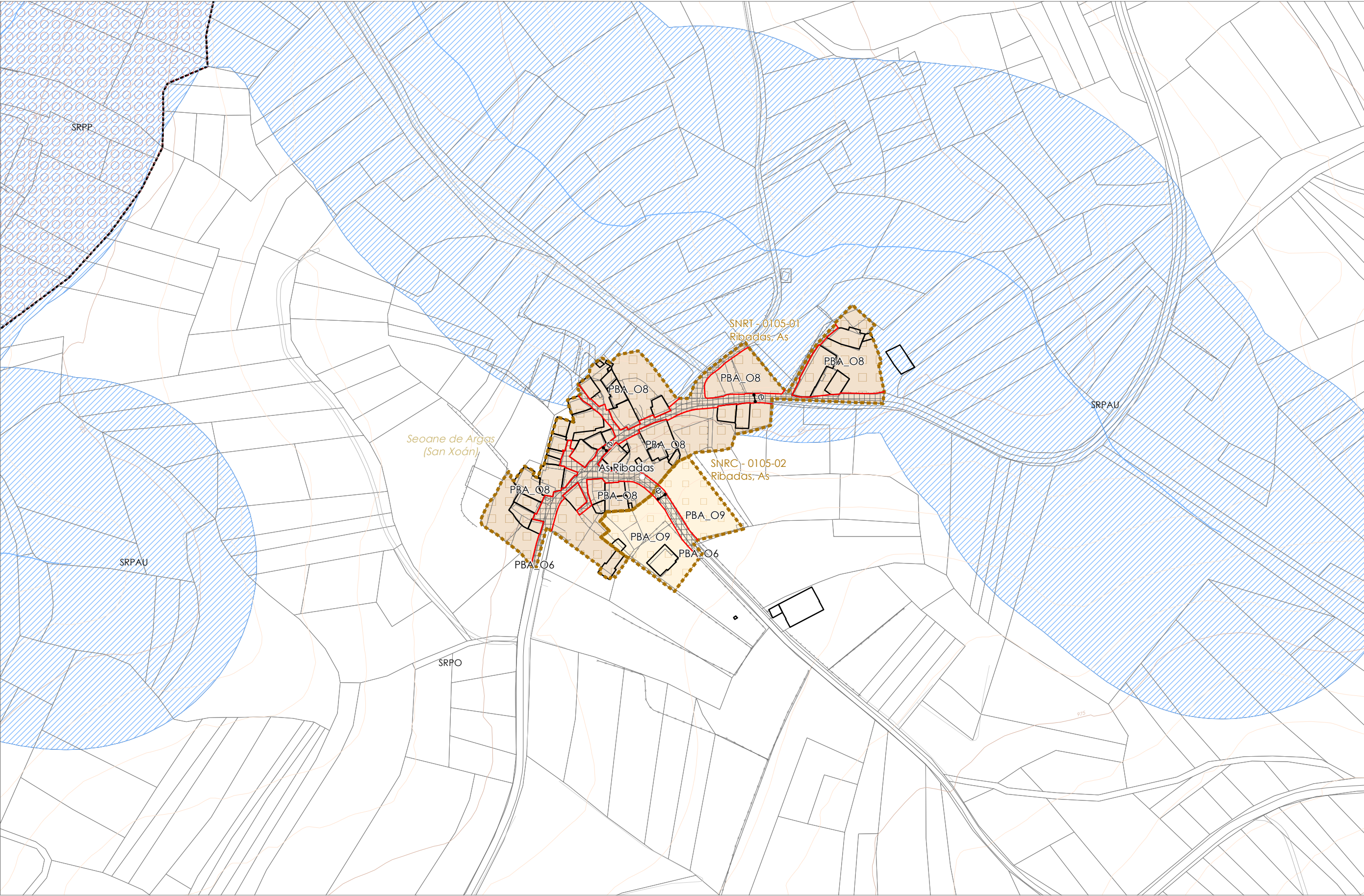
25

50

100

Metros





Clasificación do solo - Clase

Solo de núcleo rural

Clasificación do solo - Categoría

S.N.R. tradicional

S.N.R. común

S.R.P. das augas

S.R.P. de infraest.

Ordenanzas tipo do PBA

PBA\_O4: Equipam.

PBA\_O5: Inf. de serv.

PBA\_O6: Inf. de com.

PBA\_O7: Esp. libres e z.v.

PBA\_O8: Solo n.r. trad.

PBA\_O9: Solo n.r. común

Dotacións urbanísticas

SX de equip.

SX de infr. com.

SL ou Dot. priv.

Captación

Depósito

ETAP

Fosa séptica

Pto. verquido

Centro de transf.

Luminaria

Antena RETEGAL

Aliñación de viario

Aliñ. baixo edif. exist.

Afecc. de pat. cultural

Perim. Art e etn

Cont. Art e etn

Perim. Arq e pai

Cont. Arq

Amort. Pai

Largo das vías

Identificación do asentamento de poboación ou núcleo rural

Código INE: 320700105

Código PBM: 0105

Nome: Ribadas, As

Parroquia: Seoane de Argas (San Xoán)

Folla PORD: 0189A-0605

32070

FEBREIRO 2021

ETRS 89

UTM Fuso 29

Escala: 1/2.000

CONCELLO DE SAN XOÁN DE RÍO XUNTA DE GALICIA

PLAN BÁSICO MUNICIPAL

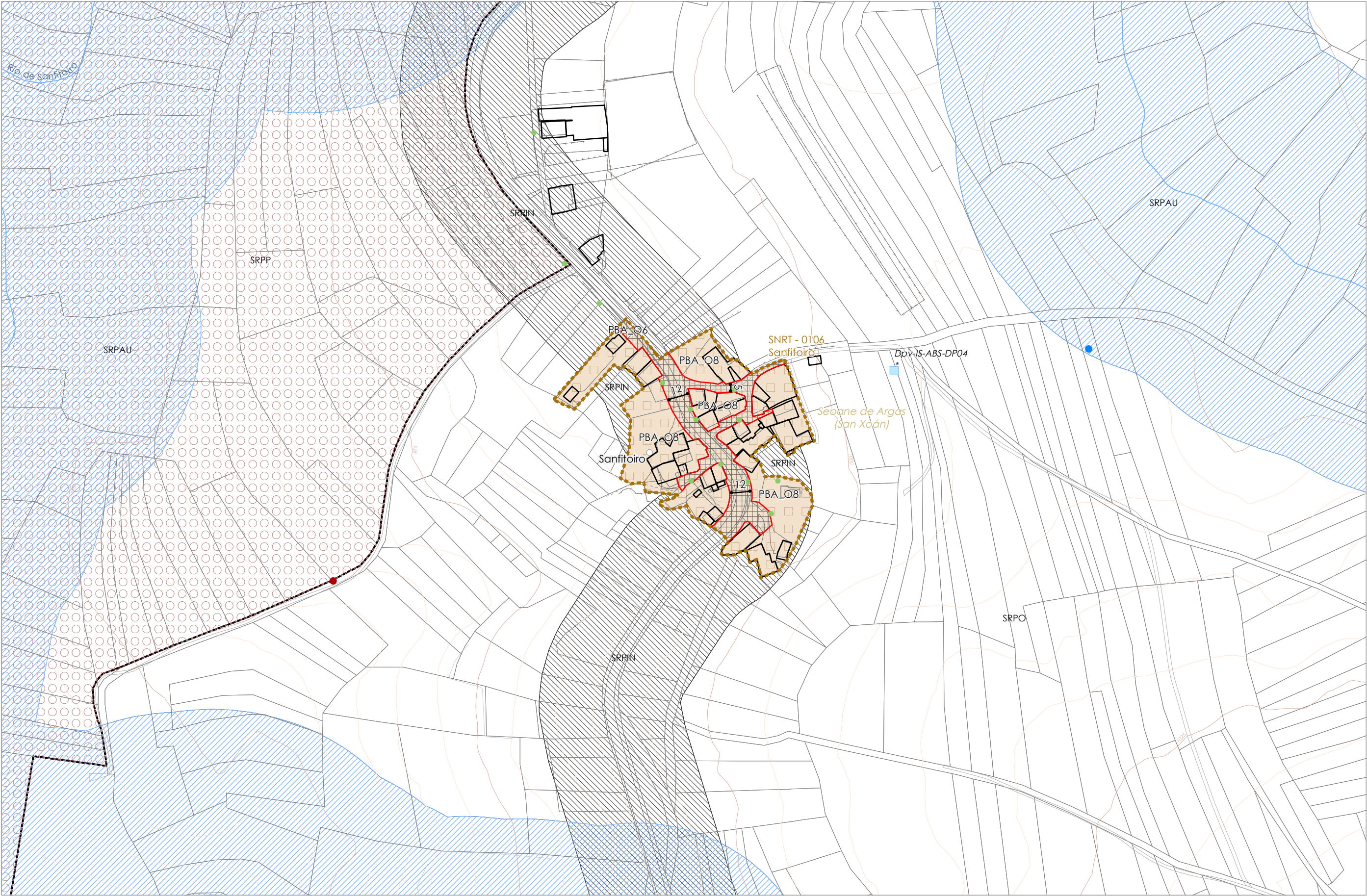
URBEN CONSULTORES, SL

Aprobación provisional

Planos de ordenación do AMAP

AMAP\_04PORD\_0105





Clasificación do solo - Clase

Solo de núcleo rural

Clasificación do solo - Categoría

S.N.R. tradicional

S.N.R. común

S.R.P. ordinaria

S.R.P. das augas

S.R.P. de infraest.

Ordenanzas tipo do PBA

PBA\_O4: Equipam.

PBA\_O5: Inf. de serv.

PBA\_O6: Inf. de com.

PBA\_O7: Esp. libres e z.v.

PBA\_O8: Solo n.r. trad.

PBA\_O9: Solo n.r. común

Dotacións urbanísticas

SX de equip.

SX de infr. com.

SL ou Dot. priv.

Captación

Depósito

ETAP

Fosa séptica

Pto. verquido

Centro de transf.

Luminaria

Antena RETEGAL

Aliñación de viario

Aliñ. baixo edif. exist.

Afecc. de pat. cultural

Perim. Art e etn

Cont. Art e etn

Perim. Arq e pai

Cont. Arq

Amort. Pai

Largo das vías

Identificación do asentamento de poboación ou núcleo rural

Código INE: 320700106

Código PBM: 0106

Nome: Sanfidoiro

Parroquia: Seoane de Argas (San Xoán)

Folla PORD: 0189A-0605

32070

FEBREIRO 2021

Escala: 1/2.000

ETRS 89

UTM Fuso 29

CONCELLO DE SAN XOÁN DE RÍO XUNTA DE GALICIA

PLAN BÁSICO MUNICIPAL

URBEN CONSULTORES, SL

Aprobación provisional

Planos de ordenación do AMAP

AMAP\_04PORD\_0106

0

25

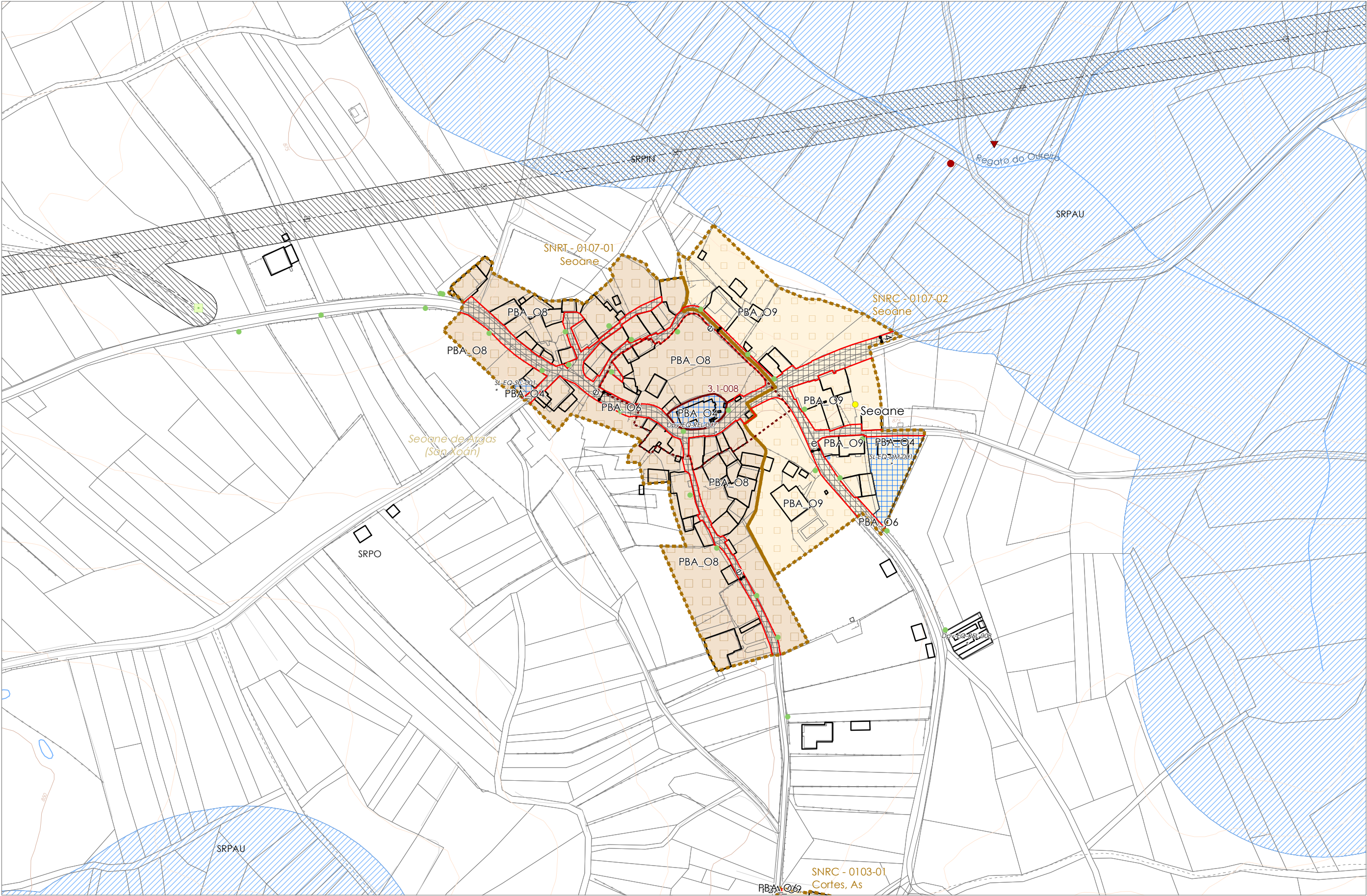
50

100 Metros

Documento aprobado inicialmente por resolución da conselleira de Medio Ambiente, Territorio e Vivenda do 01.03.2021

CVE: f0wqkbrzu0  
Verificación: <https://sede.xunta.es/cve>





Clasificación do solo - Clase

Solo de núcleo rural

Clasificación do solo - Categoría

S.N.R. tradicional

S.N.R. común

S.R.P. ordinaria

S.R.P. das augas

S.R.P. de infraest.

Ordenanzas tipo do PBA

PBA\_O4: Equipam.

PBA\_O5: Inf. de serv.

PBA\_O6: Inf. de com.

PBA\_O7: Esp. libres e z.v.

PBA\_O8: Solo n.r. trad.

PBA\_O9: Solo n.r. común

Dotacións urbanísticas

SX de equip.

SX de infr. com.

SL ou Dot. priv.

Captación

Depósito

ETAP

Fosa séptica

Pto. verquido

Centro de transf.

Luminaria

Antena RETEGAL

Aliñación de viario

Aliñ. baixo edif. exist.

Perim. Art e etn

Cont. Art e etn

Perim. Arq e pai

Cont. Arq

Amort. Pai

Largo das vías

Identificación do asentamento de poboación ou núcleo rural

Código INE: 320700107

Código PBM: 0107

Nome: Seoane

Parroquia: Seoane de Argas (San Xoán)

Folla PORD: 0189A-0506

32070

FEBREIRO 2021

Escala: 1/2.000

ETRS 89

UTM Fuso 29

CONCELLO DE SAN XOÁN DE RÍO XUNTA DE GALICIA

PLAN BÁSICO MUNICIPAL

URBEN CONSULTORES, SL

Aprobación provisional

Planos de ordenación do AMAP

AMAP\_04PORD\_0107

0

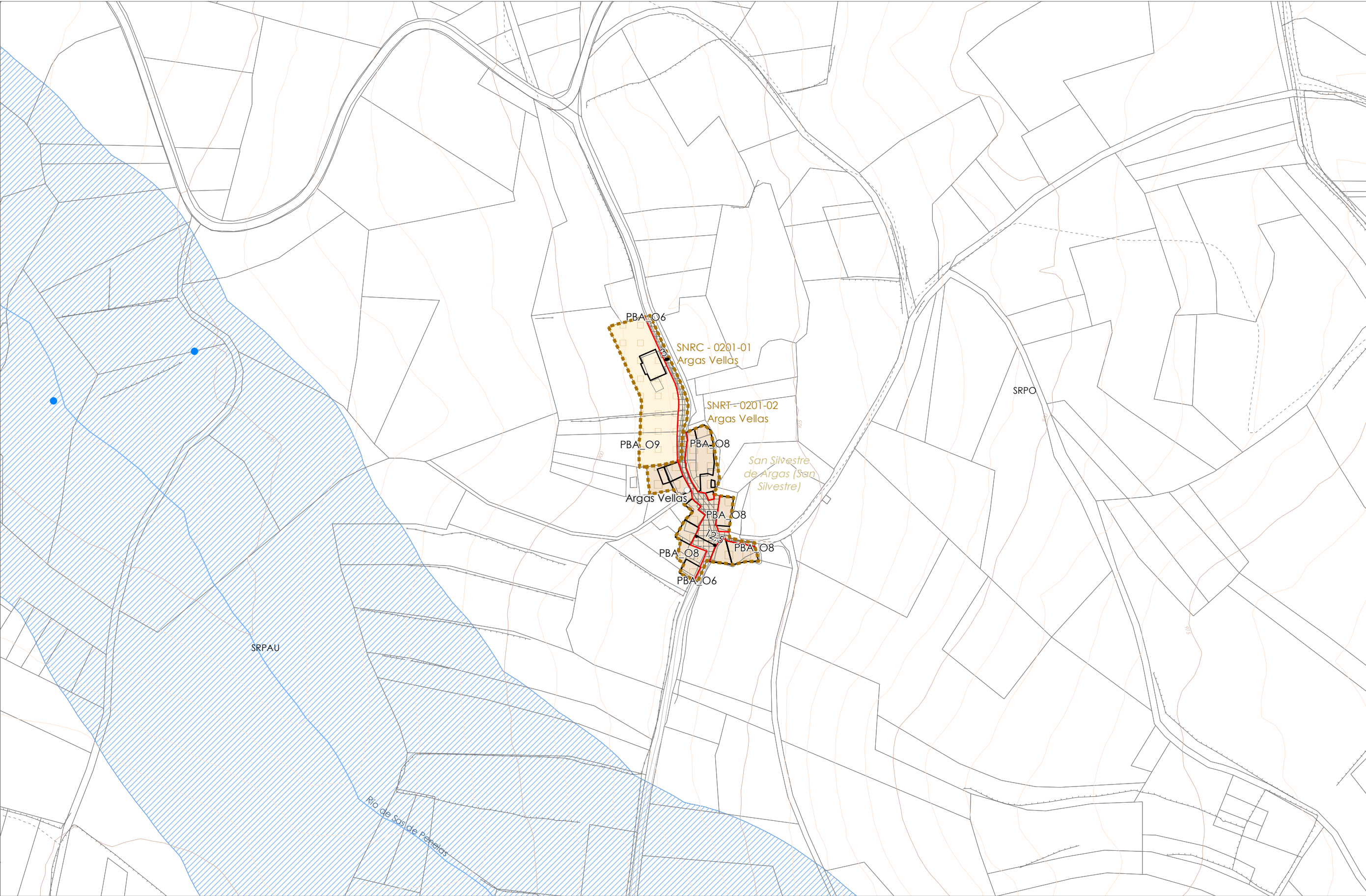
25

50

100

Metros





Clasificación do solo - Clase

Solo de núcleo rural

Clasificación do solo - Categoría

S.N.R. tradicional

S.N.R. común

S.R.P. ordinaria

S.R.P. das augas

S.R.P. de infraest.

S.R.P. paisaxística

S.R.P. de esp. nat.

S.R.P. patrimonial

S.R.P. forestal

Ordenanzas tipo do PBA

PBA\_O4: Equipam.

PBA\_O5: Inf. de serv.

PBA\_O6: Inf. de com.

PBA\_O7: Esp. libres e z.v.

PBA\_O8: Solo n.r. trad.

PBA\_O9: Solo n.r. común

Dotacións urbanísticas

SX de equip.

SX de infr. com.

SL ou Dot. priv.

Captación

Depósito

ETAP

Fosa séptica

Pto. verquido

Centro de transf.

Luminaria

Antena RETEGAL

Aliñación de viario

Aliñ. baixo edif. exist.

Afecc. de pat. cultural

Perim. Art e etn

Cont. Art e etn

Perim. Arq e pai

Cont. Arq

Amort. Pai

Largo das vías

Identificación do asentamento de poboación ou núcleo rural

Código INE: 320700201

Código PBM: 0201

Nome: Argas Vellas

Parroquia: San Silvestre de Argas (San Silvestre)

Folla PORD: 0189A-0506

32070

FEBREIRO 2021

Escala: 1/2.000

ETRS 89

UTM Fuso 29

CONCELLO DE SAN XOÁN DE RÍO XUNTA DE GALICIA

PLAN BÁSICO MUNICIPAL

URBEN CONSULTORES, SL

Aprobación provisional

Planos de ordenación do AMAP

AMAP\_04PORD\_0201

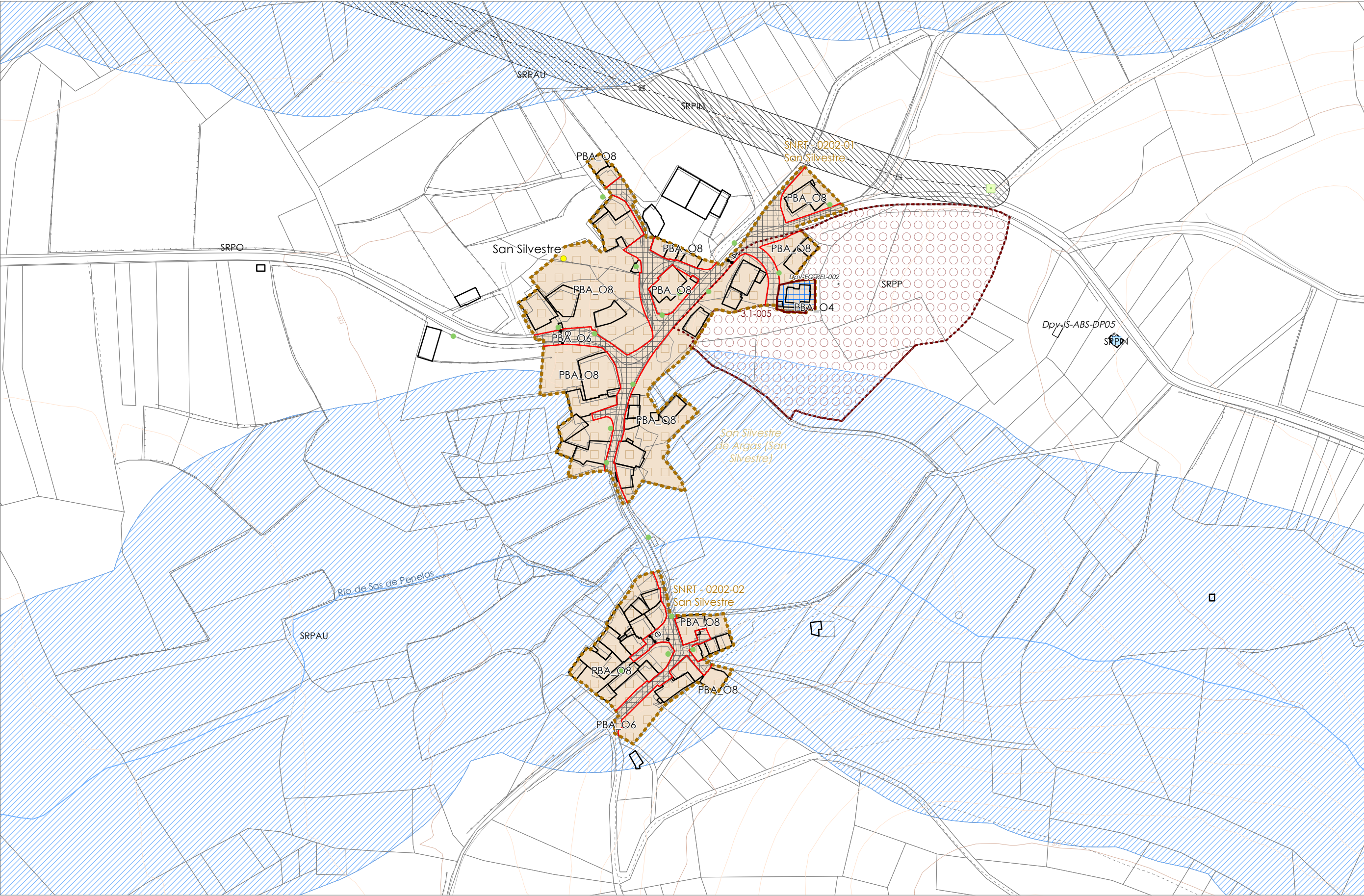
0

25

50

100 Metros





Clasificación do solo - Clase

Solo de núcleo rural

Clasificación do solo - Categoría

S.N.R. tradicional

S.N.R. común

S.R.P. ordinaria

S.R.P. das augas

S.R.P. de infraest.

S.R.P. paisaxística

S.R.P. de esp. nat.

S.R.P. patrimonial

S.R.P. forestal

Ordenanzas tipo do PBA

PBA\_O4: Equipam.

PBA\_O5: Inf. de serv.

PBA\_O6: Inf. de com.

PBA\_O7: Esp. libres e z.v.

PBA\_O8: Solo n.r. trad.

PBA\_O9: Solo n.r. común

Dotacións urbanísticas

SX de equip.

SX de infr. com.

SL ou Dot. priv.

Captación

Depósito

ETAP

Fosa séptica

Pto. verquido

Centro de transf.

Luminaria

Antena RETEGAL

Aliñación de viario

Aliñ. baixo edif. exist.

Afecc. de pat. cultural

Perim. Art e etn

Cont. Art e etn

Perim. Arq e pai

Cont. Arq

Amort. Pai

Largo das vías

Identificación do asentamento de poboación ou núcleo rural

Código INE: 320700202

Código PBM: 0202

Nome: San Silvestre

Parroquia: San Silvestre de Argas (San Silvestre)

Folla PORD: 0189A-0506

32070

FEBREIRO 2021

Escala: 1/2.000

ETRS 89

UTM Fuso 29

CONCELLO DE SAN XOÁN DE RÍO XUNTA DE GALICIA

PLAN BÁSICO MUNICIPAL

URBEN CONSULTORES, SL

Aprobación provisional

Planos de ordenación do AMAP

AMAP\_04PORD\_0202

0

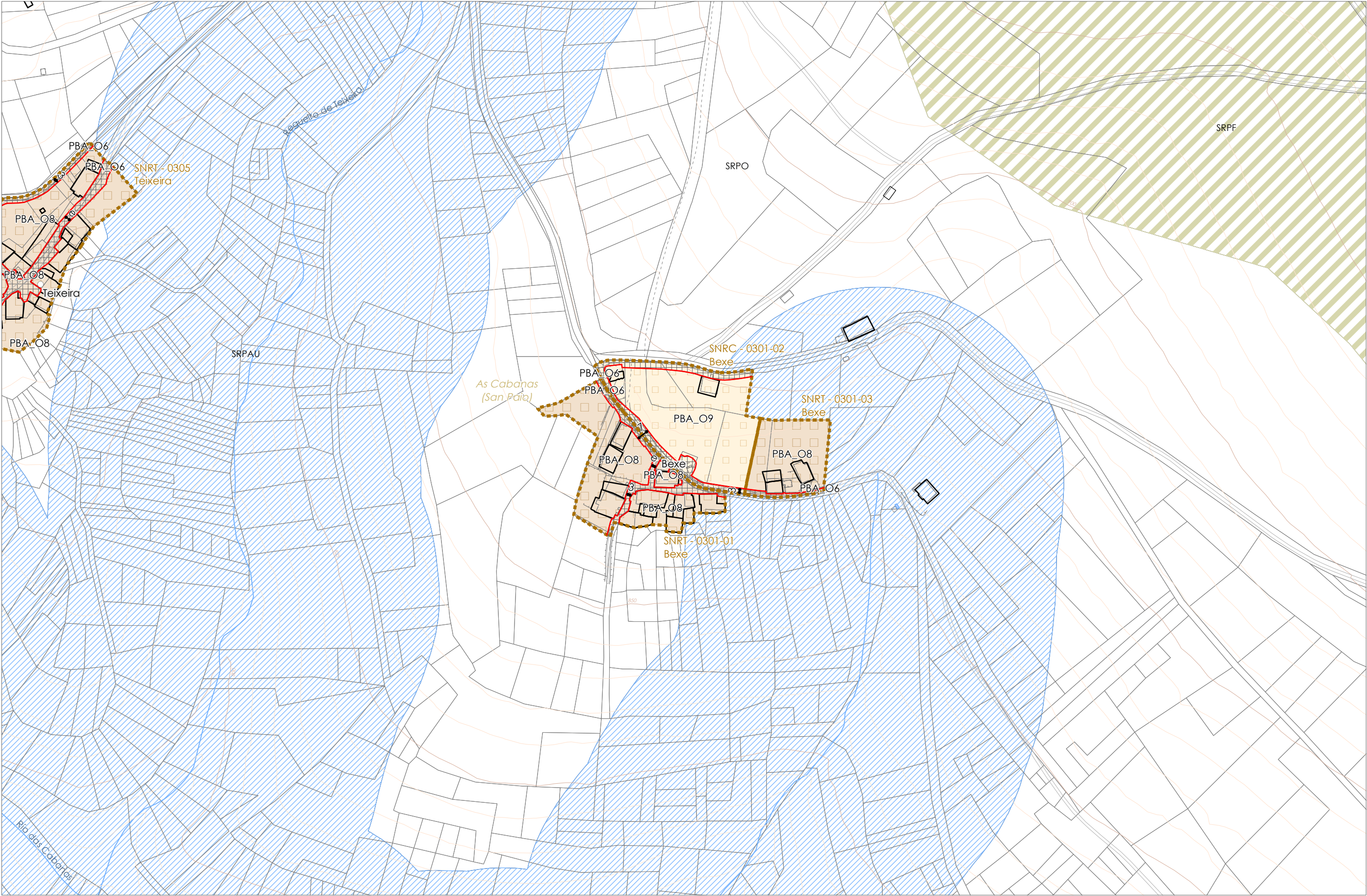
25

50

100

Metros





Clasificación do solo - Clase

Solo de núcleo rural

Clasificación do solo - Categoría

S.N.R. tradicional

S.N.R. común

S.R.P. ordinaria

S.R.P. das augas

S.R.P. de infraest.

Ordenanzas tipo do PBA

PBA\_O4: Equipam.

PBA\_O5: Inf. de serv.

PBA\_O6: Inf. de com.

PBA\_O7: Esp. libres e z.v.

PBA\_O8: Solo n.r. trad.

PBA\_O9: Solo n.r. común

Dotacións urbanísticas

SX de equip.

SX de infr. com.

SL ou Dot. priv.

Captación

Depósito

ETAP

Fosa séptica

Pto. verquido

Centro de transf.

Luminaria

Antena RETEGAL

Aliñación de viario

Aliñ. baixo edif. exist.

Afecc. de pat. cultural

Perim. Art e etn

Cont. Art e etn

Perim. Arq e pai

Cont. Arq

Amort. Pai

Largo das vías

Identificación do asentamento de poboación ou núcleo rural

Código INE: 320700301

Código PBM: 0301

Nome: Bexe

Parroquia: As Cabanas (San Paio)

Folla PORD: 0189A-0706

32070

FEBREIRO 2021

Escala: 1/2.000

ETRS 89

UTM Fuso 29

CONCELLO DE SAN XOÁN DE RÍO XUNTA DE GALICIA

PLAN BÁSICO MUNICIPAL

URBEN CONSULTORES, SL

Aprobación provisional

Planos de ordenación do AMAP

AMAP\_04PORD\_0301

0

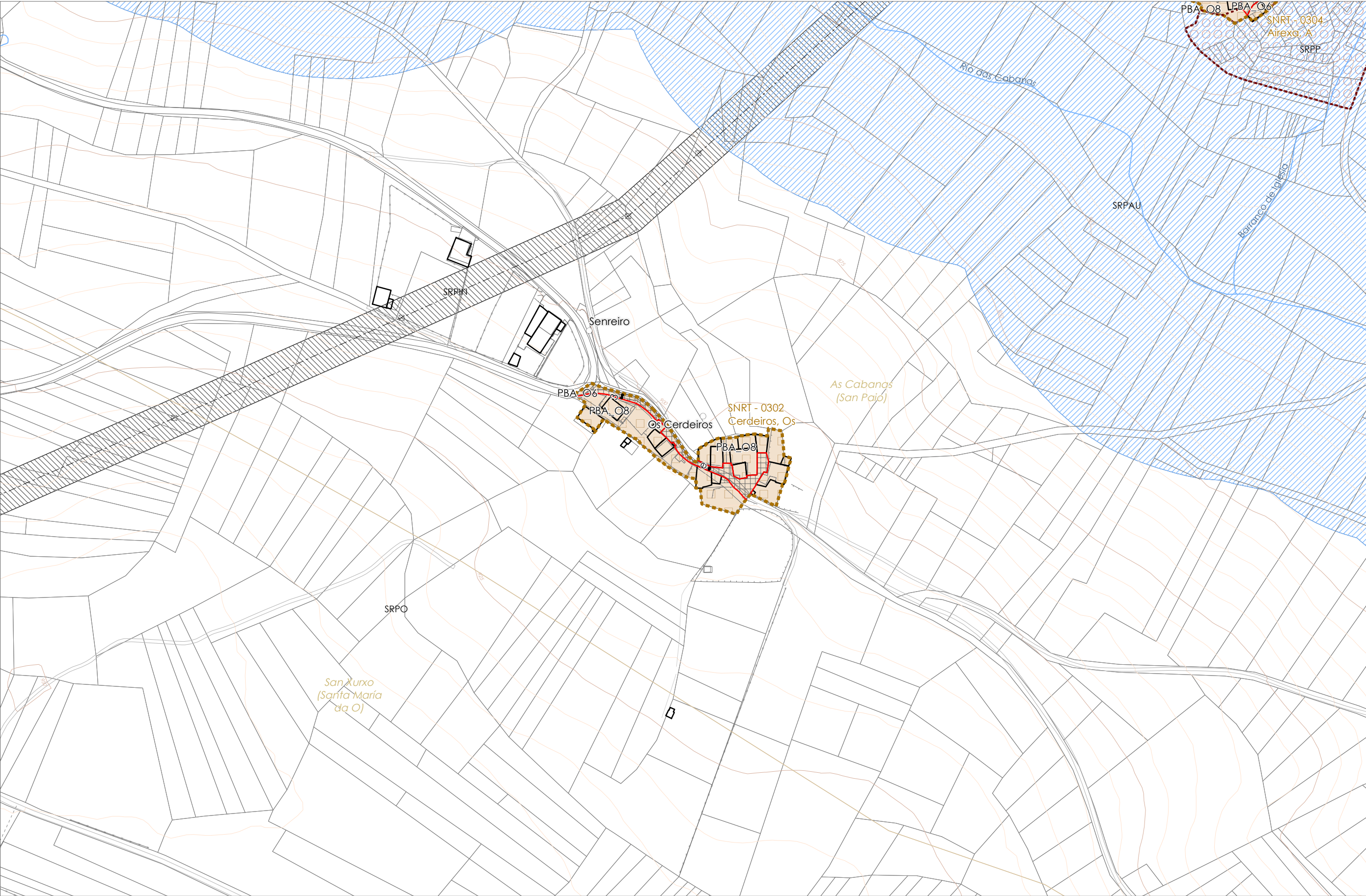
25

50

100

Metros





Clasificación do solo - Clase

Solo de núcleo rural

Clasificación do solo - Categoría

S.N.R. tradicional

S.N.R. común

S.R.P. ordinaria

S.R.P. das augas

S.R.P. de infraest.

S.R.P. paisaxística

S.R.P. de esp. nat.

S.R.P. patrimonial

S.R.P. forestal

Ordenanzas tipo do PBA

PBA\_O4: Equipam.

PBA\_O5: Inf. de serv.

PBA\_O6: Inf. de com.

PBA\_O7: Esp. libres e z.v.

PBA\_O8: Solo n.r. trad.

PBA\_O9: Solo n.r. común

Dotacións urbanísticas

SX de equip.

SX de infr. com.

SL ou Dot. priv.

Captación

Depósito

ETAP

Fosa séptica

Pto. verquido

Centro de transf.

Luminaria

Antena RETEGAL

Aliñación de viario

Aliñ. baixo edif. exist.

Afecc. de pat. cultural

Perim. Art e etn

Cont. Art e etn

Perim. Arq e pai

Cont. Arq

Amort. Pai

Largo das vías

Identificación do asentamento de poboación ou núcleo rural

Código INE: 320700302

Código PBM: 0302

Nome: Cerdeiros, Os

Parroquia: As Cabanas (San Paio)

Folla PORD: 0189A-0606

32070

FEBREIRO 2021

Escala: 1/2.000

ETRS 89

UTM Fuso 29

CONCELLO DE SAN XOÁN DE RÍO XUNTA DE GALICIA

PLAN BÁSICO MUNICIPAL

URBEN CONSULTORES, SL

Aprobación provisional

Planos de ordenación do AMAP

AMAP\_04PORD\_0302

0

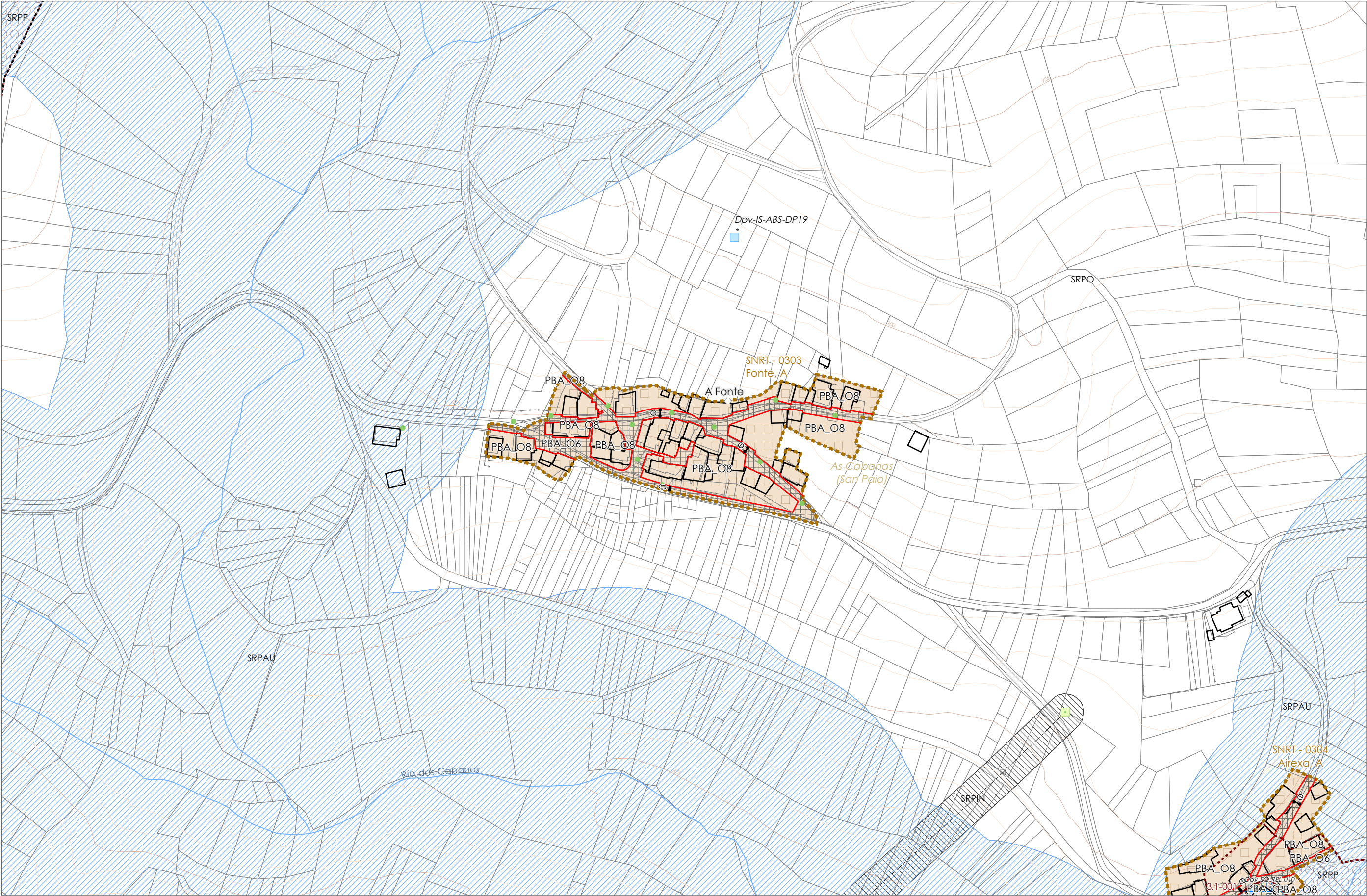
25

50

100

Metros

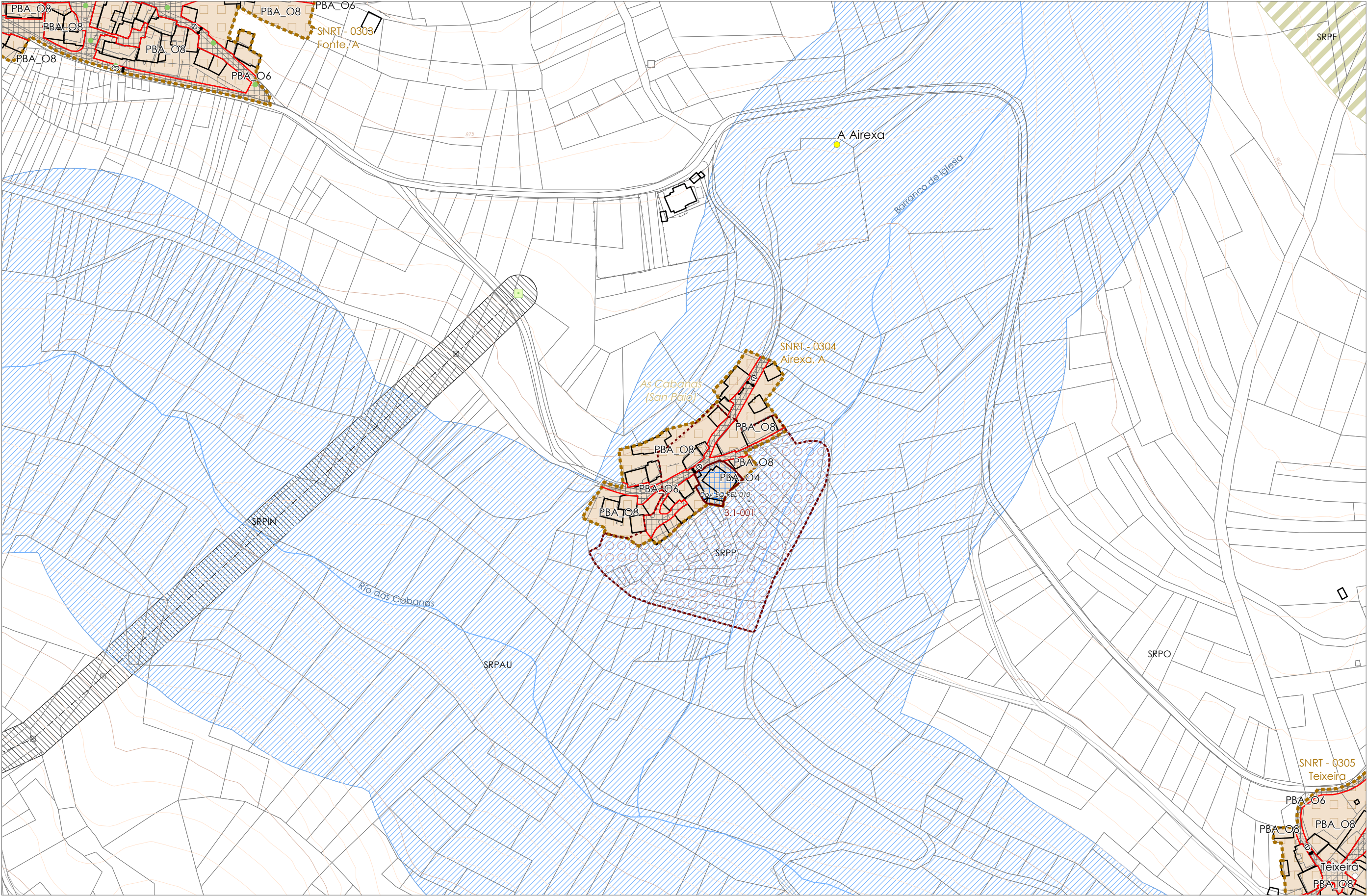




<p><b>Clasificación do solo - Clase</b></p> <p> Solo de núcleo rural</p> <p><b>Clasificación do solo - Categoría</b></p> <p> S.N.R. tradicional</p> <p> S.N.R. común</p> <p> S.R.P. ordinaria</p> <p> S.R.P. das augas</p> <p> S.R.P. de infraest.</p>	<p><b>Ordenanzas tipo do PBA</b></p> <p> PBA_O4: Equipam.</p> <p> PBA_O5: Inf. de serv.</p> <p> PBA_O6: Inf. de com.</p> <p> PBA_O7: Esp. libres e z.v.</p> <p> PBA_O8: Solo n.r. trad.</p> <p> PBA_O9: Solo n.r. común</p>	<p><b>Dotacións urbanísticas</b></p> <p> SX de equip.</p> <p> SX de infr. com.</p> <p> SL ou Dot. priv.</p> <p> Captación</p> <p> Depósito</p> <p> ETAP</p> <p> Fosa séptica</p> <p> Pto. verquido</p> <p> Centro de transf.</p> <p> Luminaria</p> <p> Antena RETEGAL</p> <p> Aliñación de viario</p> <p> Aliñ. baixo edif. exist.</p> <p> Largo das vías</p>	<p><b>Afecc. de pat. cultural</b></p> <p> Perim. Art e etn</p> <p> Cont. Art e etn</p> <p> Perim. Arq e pai</p> <p> Cont. Arq</p> <p> Amort. Pai</p>	<p><b>Identificación do asentamento de poboación ou núcleo rural</b></p> <p>Código INE: 320700303</p> <p>Código PBM: 0303</p> <p>Nome: Fonte, A</p> <p>Parroquia: As Cabanas (San Paio)</p> <p>Folla PORD: 0189A-0606</p>			<p>CONCELLO DE SAN XOÁN DE RÍO XUNTA DE GALICIA</p> <p>PLAN BÁSICO MUNICIPAL</p> <p>URBEN CONSULTORES, SL</p> <p>Aprobación provisional</p> <p>Planos de ordenación do AMAP</p> <p>AMAP_04PORD_0303</p>
<p>32070</p> <p>FEBREIRO 2021</p> <p>Escala: 1/2.000</p>						<p>ETRS 89</p> <p>UTM Fuso 29</p> <p>0 25 50 100 Metros</p>	







Clasificación do solo - Clase

Solo de núcleo rural

Clasificación do solo - Categoría

S.N.R. tradicional

S.N.R. común

S.R.P. ordinaria

S.R.P. das augas

S.R.P. de infraest.

Ordenanzas tipo do PBA

PBA\_O4: Equipam.

PBA\_O5: Inf. de serv.

PBA\_O6: Inf. de com.

PBA\_O7: Esp. libres e z.v.

PBA\_O8: Solo n.r. trad.

PBA\_O9: Solo n.r. común

Dotacións urbanísticas

SX de equip.

SX de infr. com.

SL ou Dot. priv.

Captación

Depósito

ETAP

Fosa séptica

Pto. verquidoCentro de transf.LuminariaAntena RETEGALAliñación de viarioAliñ. baixo edif. exist.

Afecc. de pat. cultural

Perim. Art e etn

Cont. Art e etn

Perim. Arq e pai

Cont. Arq

Amort. Pai

Largo das vías

Identificación do asentamento de poboación ou núcleo rural

Código INE: 320700304

Código PBM: 0304

Nome: Airexa, A

Parroquia: As Cabanas (San Paio)

Folla PORD: 0189A-0706

CONCELLO DE SAN XOÁN DE RÍO XUNTA DE GALICIA

PLAN BÁSICO MUNICIPAL

URBEN CONSULTORES, SL

Aprobación provisional

Planos de ordenación do AMAP

AMAP\_04PORD\_0304

32070

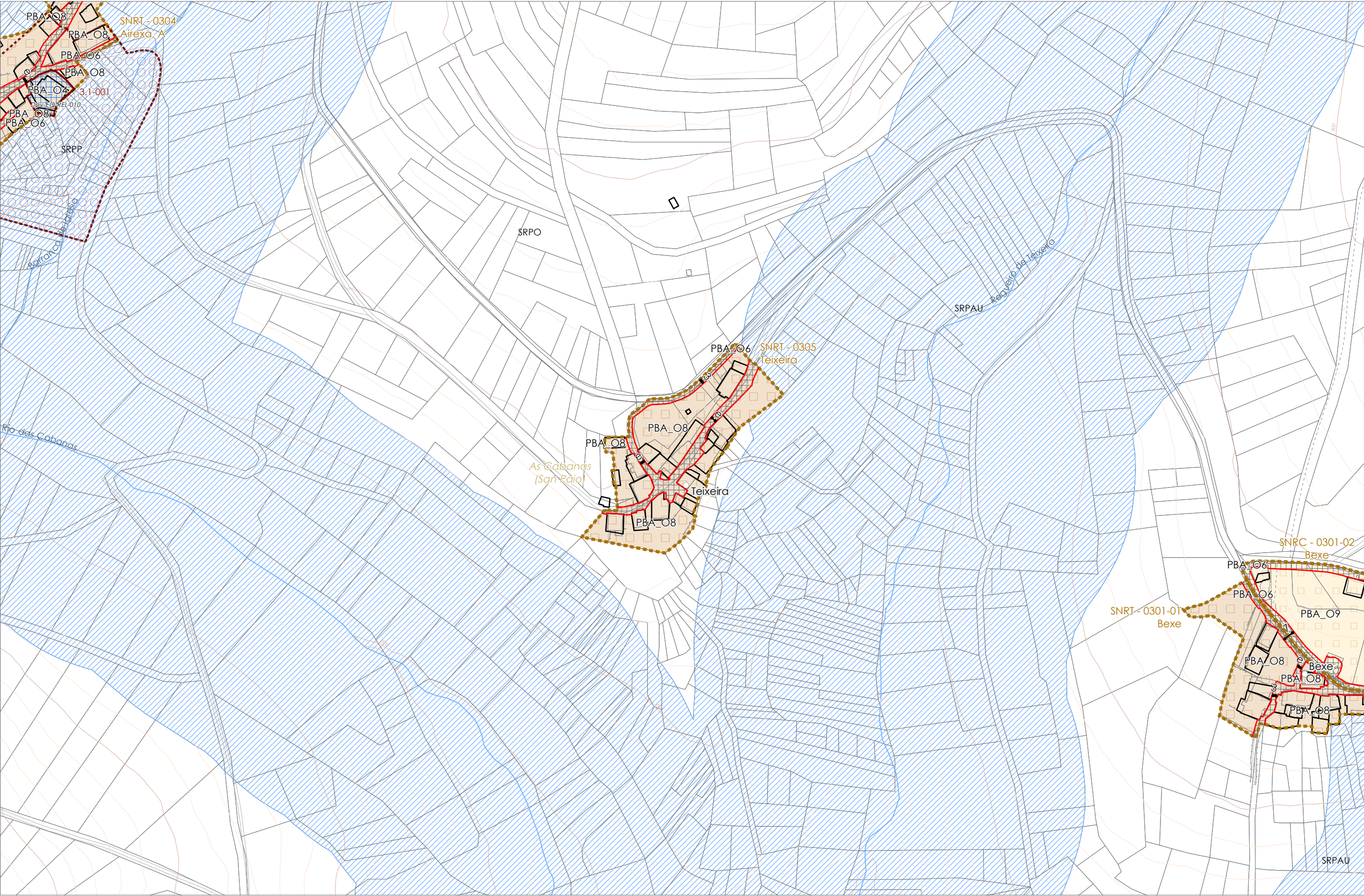
FEBREIRO 2021

ETRS 89 UTM Fuso 29

Escala: 1/2.000

0 25 50 100 Metros





Clasificación do solo - Clase

Solo de núcleo rural

Clasificación do solo - Categoría

S.N.R. tradicional

S.N.R. común

S.R.P. ordinaria

S.R.P. das augas

S.R.P. de infraest.

Ordenanzas tipo do PBA

PBA\_O4: Equipam.

PBA\_O5: Inf. de serv.

PBA\_O6: Inf. de com.

PBA\_O7: Esp. libres e z.v.

PBA\_O8: Solo n.r. trad.

PBA\_O9: Solo n.r. común

Dotacións urbanísticas

SX de equip.

SX de infr. com.

SL ou Dot. priv.

Captación

Depósito

ETAP

Fosa séptica

Pto. verquidoCentro de transf.LuminariaAntena RETEGALAliñación de viarioAliñ. baixo edif. exist.

Afecc. de pat. cultural

Perím. Art e etn

Cont. Art e etn

Perím. Arq e pai

Cont. Arq

Amort. Pai

Largo das vías

Identificación do asentamento de poboación ou núcleo rural

Código INE: 320700305

Código PBM: 0305

Nome: Teixeira

Parroquia: As Cabanas (San Paio)

Folla PORD: 0189A-0706

32070

FEBREIRO 2021

Escala: 1/2.000

ETRS 89

UTM Fuso 29

CONCELLO DE SAN XOÁN DE RÍO XUNTA DE GALICIA

PLAN BÁSICO MUNICIPAL

URBEN CONSULTORES, SL

Aprobación provisional

Planos de ordenación do AMAP

AMAP\_04PORD\_0305

0

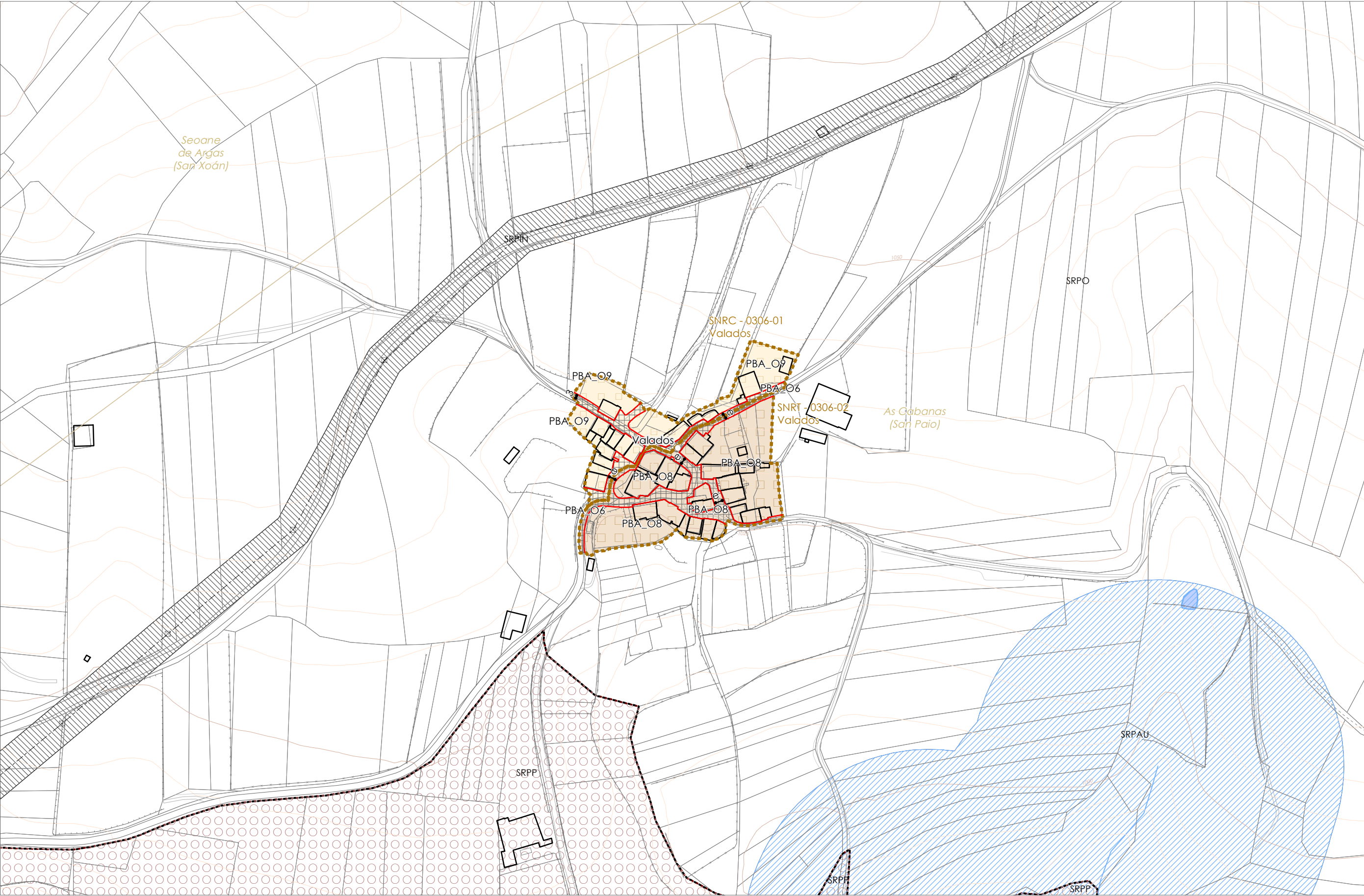
25

50

100

Metros





Clasificación do solo - Clase

Solo de núcleo rural

Clasificación do solo - Categoría

S.N.R. tradicional

S.N.R. común

S.R.P. ordinaria

S.R.P. das augas

Ordenanzas tipo do PBA

PBA\_O4: Equipam.

PBA\_O5: Inf. de serv.

Dotacións urbanísticas

SX de equip.

SX de infr. com.

Afecc. de pat. cultural

Perim. Art e etn

Cont. Art e etn

Identificación do asentamento de poboación ou núcleo rural

Código INE: 320700306

Código PBM: 0306

Nome: Valados

Parroquia: As Cabanas (San Paio)

Folla PORD: 0189A-0605

32070

FEBREIRO 2021

Escala: 1/2.000

ETRS 89

UTM Fuso 29

CONCELLO DE SAN XOÁN DE RÍO XUNTA DE GALICIA

PLAN BÁSICO MUNICIPAL

URBEN CONSULTORES, SL

Aprobación provisional

Planos de ordenación do AMAP

AMAP\_04PORD\_0306

0

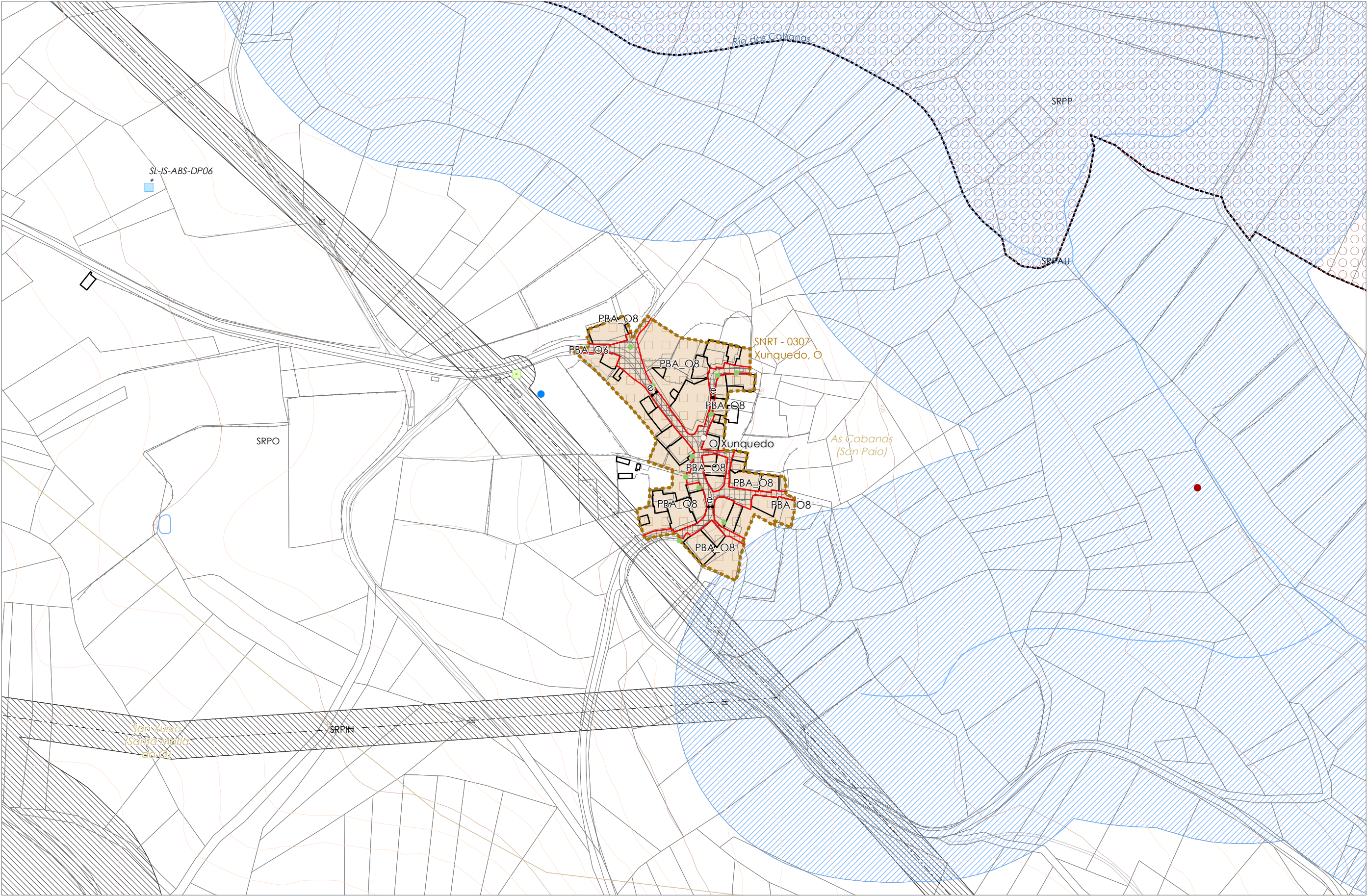
25

50

100

Metros





Clasificación do solo - Clase

Solo de núcleo rural

Clasificación do solo - Categoría

S.N.R. tradicional

S.N.R. común

S.R.P. ordinaria

S.R.P. das augas

S.R.P. de infraest.

Ordenanzas tipo do PBA

PBA\_O4: Equipam.

PBA\_O5: Inf. de serv.

PBA\_O6: Inf. de com.

PBA\_O7: Esp. libres e z.v.

PBA\_O8: Solo n.r. trad.

PBA\_O9: Solo n.r. común

Dotacións urbanísticas

SX de equip.

SX de infr. com.

SL ou Dot. priv.

Captación

Depósito

ETAP

Fosa séptica

Pto. verquido

Centro de transf.

Luminaria

Antena RETEGAL

Aliñación de viario

Aliñ. baixo edif. exist.

Perim. Art e etn

Cont. Art e etn

Perim. Arq e pai

Cont. Arq

Amort. Pai

Largo das vías

Identificación do asentamento de poboación ou núcleo rural

Código INE: 320700307

Código PBM: 0307

Nome: Xunqueado, O

Parroquia: As Cabanas (San Paio)

Folla PORD: 0189A-0606

32070

FEBREIRO 2021

ETRS 89 UTM Fuso 29

Escala: 1/2.000

CONCELLO DE SAN XOÁN DE RÍO XUNTA DE GALICIA

PLAN BÁSICO MUNICIPAL

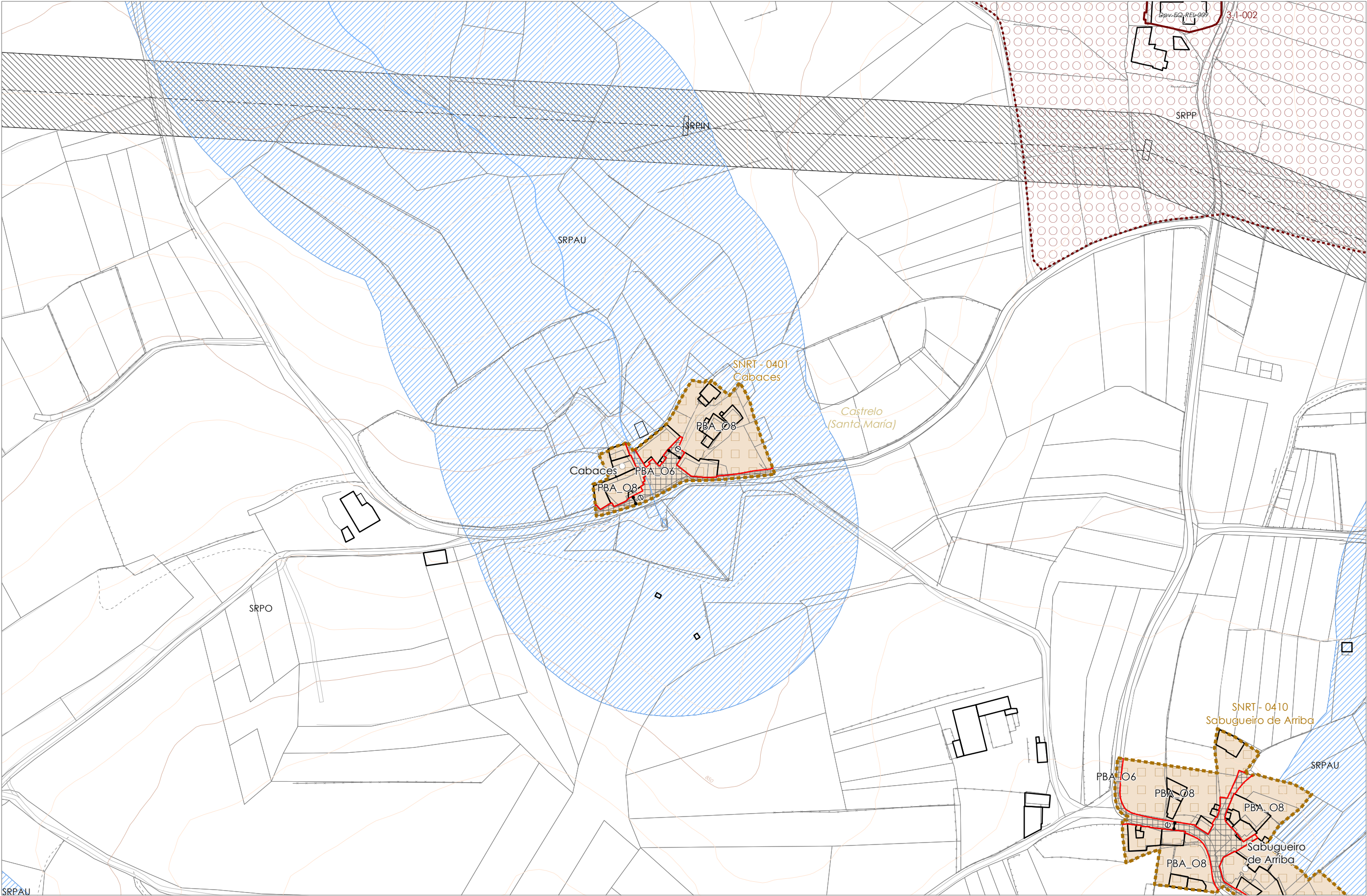
URBEN CONSULTORES, SL

Aprobación provisional

Planos de ordenación do AMAP

AMAP\_04PORD\_0307





Clasificación do solo - Clase

Solo de núcleo rural

Clasificación do solo - Categoría

S.N.R. tradicional

S.N.R. común

S.R.P. ordinaria

S.R.P. das augas

S.R.P. de infraest.

Ordenanzas tipo do PBA

PBA\_O4: Equipam.

PBA\_O5: Inf. de serv.

PBA\_O6: Inf. de com.

PBA\_O7: Esp. libres e z.v.

PBA\_O8: Solo n.r. trad.

PBA\_O9: Solo n.r. común

Dotacións urbanísticas

SX de equip.

SX de infr. com.

SL ou Dot. priv.

Captación

Depósito

ETAP

Fosa séptica

Pto. verquido

Centro de transf.

Luminaria

Antena RETEGAL

Aliñación de viario

Aliñ. baixo edif. exist.

Afecc. de pat. cultural

Perim. Art e etn

Cont. Art e etn

Perim. Arq e pai

Cont. Arq

Amort. Pai

Largo das vías

Identificación do asentamento de poboación ou núcleo rural

Código INE: 320700401

Código PBM: 0401

Nome: Cabaces

Parroquia: Castrolo (Santa María)

Folla PORD: 0189A-0507

32070

FEBREIRO 2021

Escala: 1/2.000

ETRS 89

UTM Fuso 29

CONCELLO DE SAN XOÁN DE RÍO XUNTA DE GALICIA

PLAN BÁSICO MUNICIPAL

URBEN CONSULTORES, SL

Aprobación provisional

Planos de ordenación do AMAP

AMAP\_04PORD\_0401

0

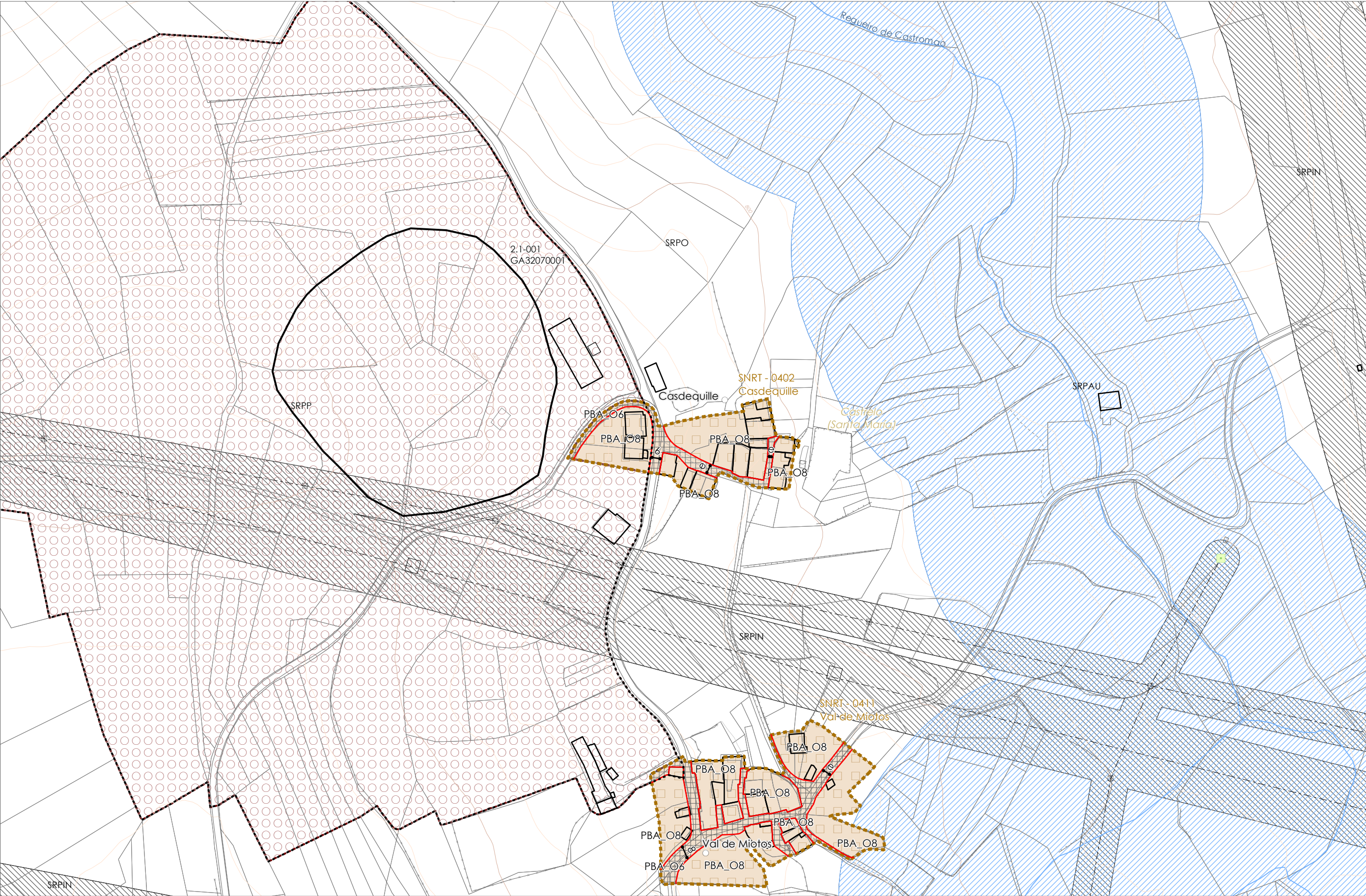
25

50

100

Metros





Clasificación do solo - Clase

Solo de núcleo rural

Clasificación do solo - Categoría

S.N.R. tradicional

S.N.R. común

S.R.P. ordinaria

S.R.P. das augas

S.R.P. de infraest.

Ordenanzas tipo do PBA

PBA\_O4: Equipam.

PBA\_O5: Inf. de serv.

PBA\_O6: Inf. de com.

PBA\_O7: Esp. libres e z.v.

PBA\_O8: Solo n.r. trad.

PBA\_O9: Solo n.r. común

Dotacións urbanísticas

SX de equip.

SX de infr. com.

SL ou Dot. priv.

Captación

Depósito

ETAP

Fosa séptica

Pto. verquido

Centro de transf.

Luminaria

Antena RETEGAL

Aliñación de viario

Aliñ. baixo edif. exist.

Perim. Art e etn

Cont. Art e etn

Perim. Arq e pai

Cont. Arq

Amort. Pai

Largo das vías

Identificación do asentamento de poboación ou núcleo rural

Código INE: 320700402

Código PBM: 0402

Nome: Casdequille

Parroquia: Castrolo (Santa María)

Folla PORD: 0189A-0507

32070

FEBREIRO 2021

Escala: 1/2.000

ETRS 89

UTM Fuso 29

CONCELLO DE SAN XOÁN DE RÍO XUNTA DE GALICIA

PLAN BÁSICO MUNICIPAL

URBEN CONSULTORES, SL

Aprobación provisional

Planos de ordenación do AMAP

AMAP\_04PORD\_0402

0

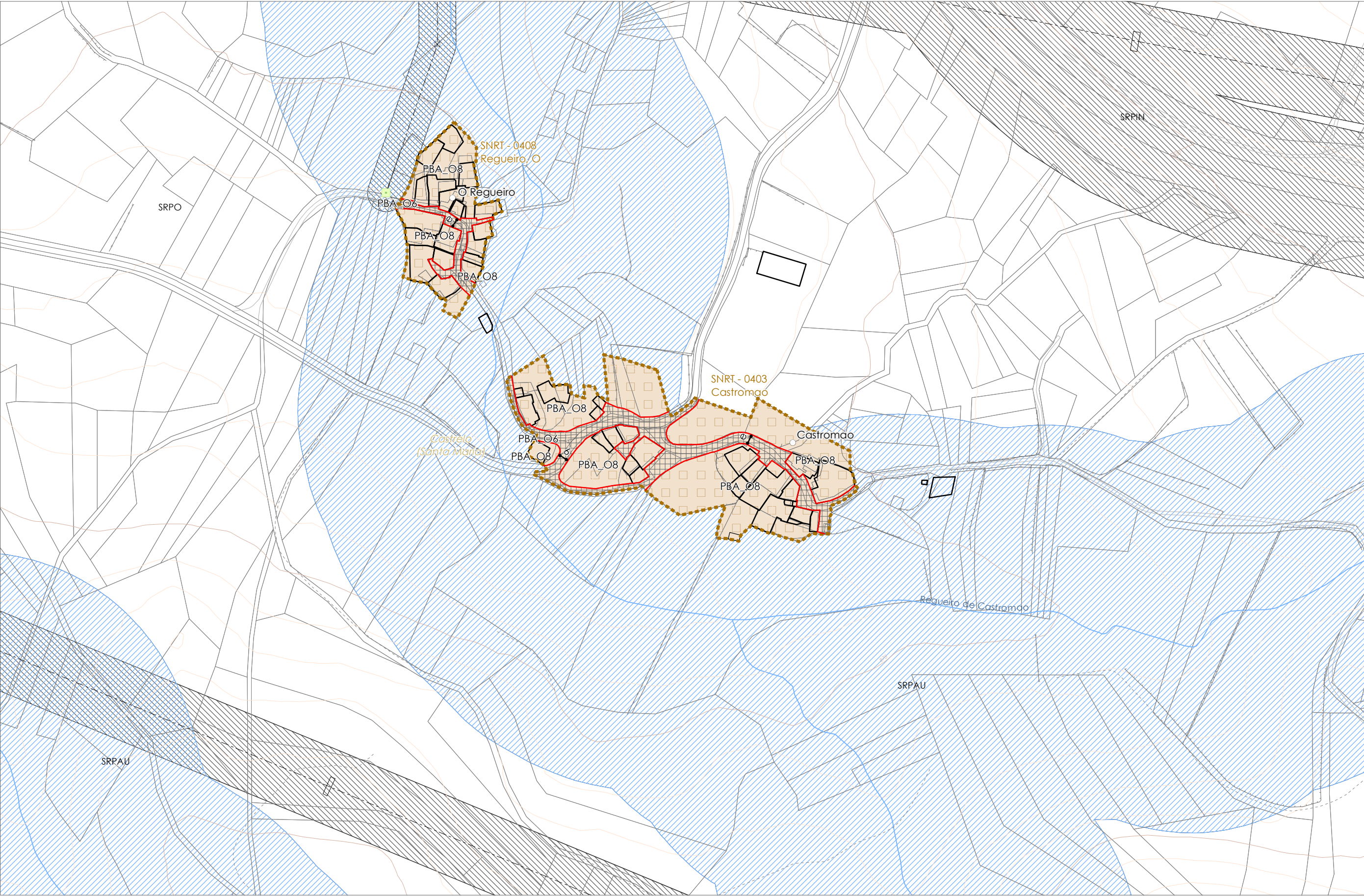
25

50

100

Metros





Clasificación do solo - Clase

Solo de núcleo rural

Clasificación do solo - Categoría

S.N.R. tradicional

S.N.R. común

S.R.P. ordinaria

S.R.P. das augas

S.R.P. de infraest.

S.R.P. paisaxística

S.R.P. de esp. nat.

S.R.P. patrimonial

S.R.P. forestal

Ordenanzas tipo do PBA

PBA\_O4: Equipam.

PBA\_O5: Inf. de serv.

PBA\_O6: Inf. de com.

PBA\_O7: Esp. libres e z.v.

PBA\_O8: Solo n.r. trad.

PBA\_O9: Solo n.r. común

Dotacións urbanísticas

SX de equip.

SX de infr. com.

SL ou Dot. priv.

Captación

Depósito

ETAP

Fosa séptica

Pto. verquido

Centro de transf.

Luminaria

Antena RETEGAL

Aliñación de viario

Aliñ. baixo edif. exist.

Largo das vías

Afecc. de pat. cultural

Perim. Art e etn

Cont. Art e etn

Perim. Arq e pai

Cont. Arq

Amort. Pai

Identificación do asentamento de poboación ou núcleo rural

Código INE: 320700403

Código PBM: 0403

Nome: Castromao

Parroquia: Castelo (Santa María)

Folla PORD: 0189A-0507

32070

FEBREIRO 2021

Escala: 1/2.000

ETRS 89

UTM Fuso 29

CONCELLO DE SAN XOÁN DE RÍO XUNTA DE GALICIA

PLAN BÁSICO MUNICIPAL

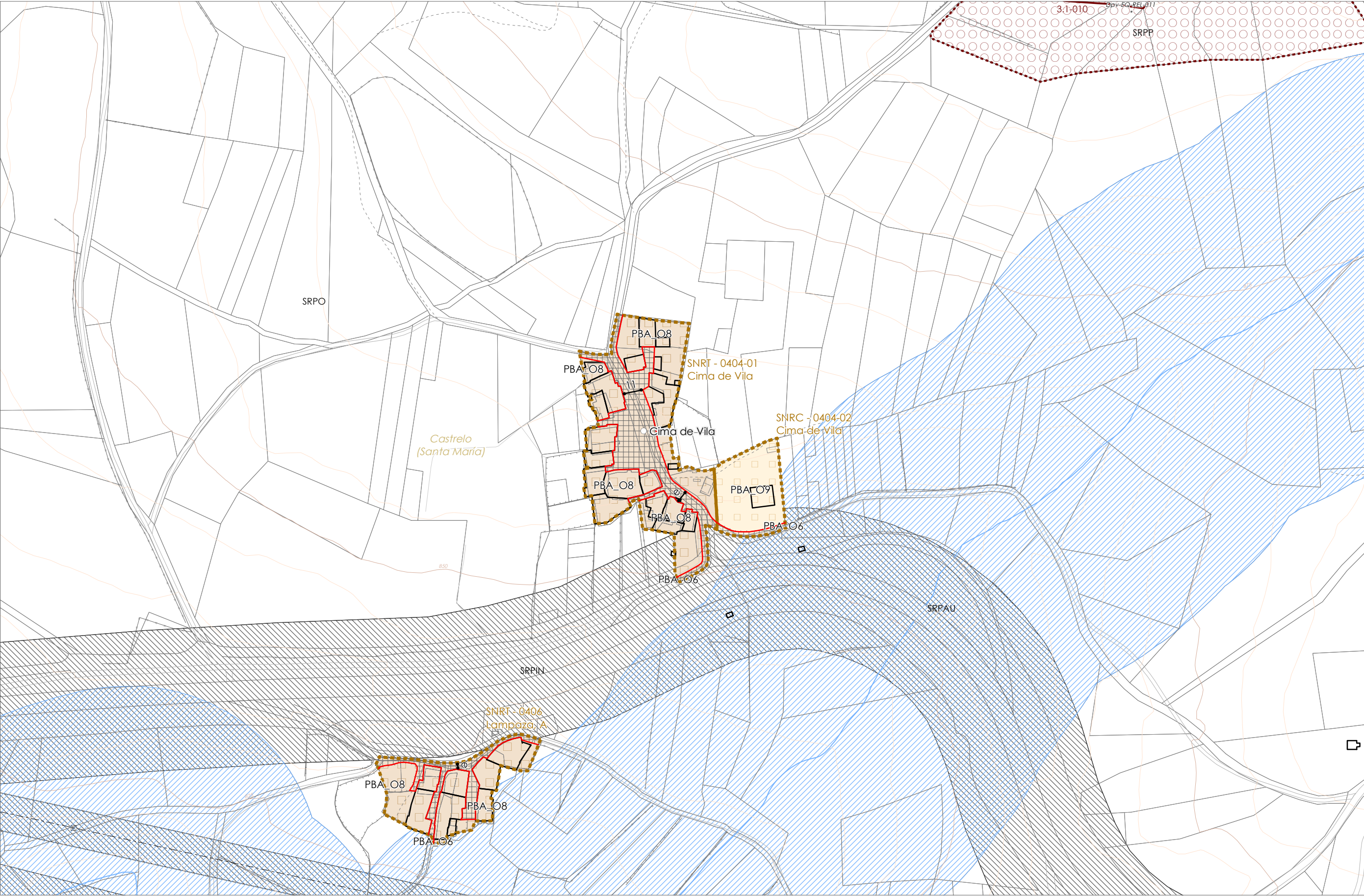
URBEN CONSULTORES, SL

Aprobación provisional

Planos de ordenación do AMAP

AMAP\_04PORD\_0403





Clasificación do solo - Clase

Solo de núcleo rural

Clasificación do solo - Categoría

S.N.R. tradicional

S.N.R. común

S.R.P. ordinaria

S.R.P. das augas

S.R.P. de infraest.

Ordenanzas tipo do PBA

PBA\_O4: Equipam.

PBA\_O5: Inf. de serv.

PBA\_O6: Inf. de com.

PBA\_O7: Esp. libres e z.v.

PBA\_O8: Solo n.r. trad.

PBA\_O9: Solo n.r. común

Dotacións urbanísticas

SX de equip.

SX de infr. com.

SL ou Dot. priv.

Captación

Depósito

ETAP

Fosa séptica

Pto. verquido

Centro de transf.

Luminaria

Antena RETEGAL

Aliñación de viario

Aliñ. baixo edif. exist.

Perim. Art e etn

Cont. Art e etn

Perim. Arq e pai

Cont. Arq

Amort. Pai

Largo das vías

Identificación do asentamento de poboación ou núcleo rural

Código INE: 320700404

Código PBM: 0404

Nome: Cima de Vila

Parroquia: Castrolo (Santa María)

Folla PORD: 0189A-0507

32070

FEBREIRO 2021

Escala: 1/2.000

ETRS 89

UTM Fuso 29

CONCELLO DE SAN XOÁN DE RÍO XUNTA DE GALICIA

PLAN BÁSICO MUNICIPAL

URBEN CONSULTORES, SL

Aprobación provisional

Planos de ordenación do AMAP

AMAP\_04PORD\_0404

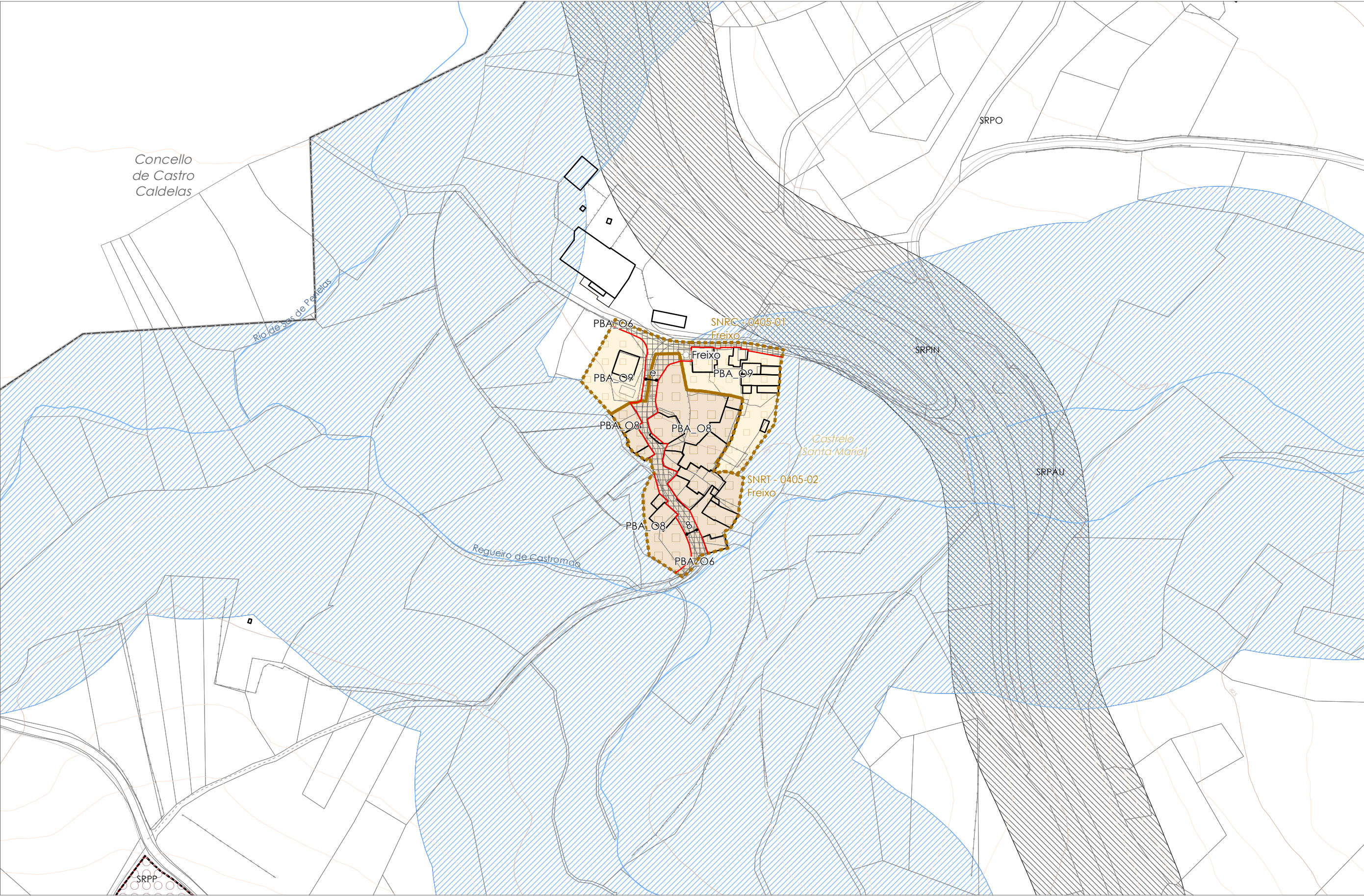
0

25

50

100 Metros





Clasificación do solo - Clase

Solo de núcleo rural

Clasificación do solo - Categoría

S.N.R. tradicional

S.N.R. común

S.R.P. ordinaria

S.R.P. das augas

S.R.P. de infraest.

S.R.P. paisaxística

S.R.P. de esp. nat.

S.R.P. patrimonial

S.R.P. forestal

Ordenanzas tipo do PBA

PBA\_O4: Equipam.

PBA\_O5: Inf. de serv.

PBA\_O6: Inf. de com.

PBA\_O7: Esp. libres e z.v.

PBA\_O8: Solo n.r. trad.

PBA\_O9: Solo n.r. común

Dotacións urbanísticas

SX de equip.

SX de infr. com.

SL ou Dot. priv.

Captación

Depósito

ETAP

Fosa séptica

Pto. verquido

Centro de transf.

Luminaria

Antena RETEGAL

Aliñación de viario

Aliñ. baixo edif. exist.

Largo das vías

Afecc. de pat. cultural

Perim. Art e etn

Cont. Art e etn

Perim. Arq e pai

Cont. Arq

Amort. Pai

Largo das vías

Identificación do asentamento de poboación ou núcleo rural

Código INE: 320700405

Código PBM: 0405

Nome: Freixo

Parroquia: Castrelo (Santa María)

Folla PORD: 0189A-0507

32070

FEBREIRO 2021

Escala: 1/2.000

ETRS 89  
UTM Fuso 29

CONCELLO DE SAN XOÁN DE RÍO XUNTA DE GALICIA

PLAN BÁSICO MUNICIPAL

URBEN CONSULTORES, SL

Aprobación provisional

Planos de ordenación do AMAP

AMAP\_04PORD\_0405

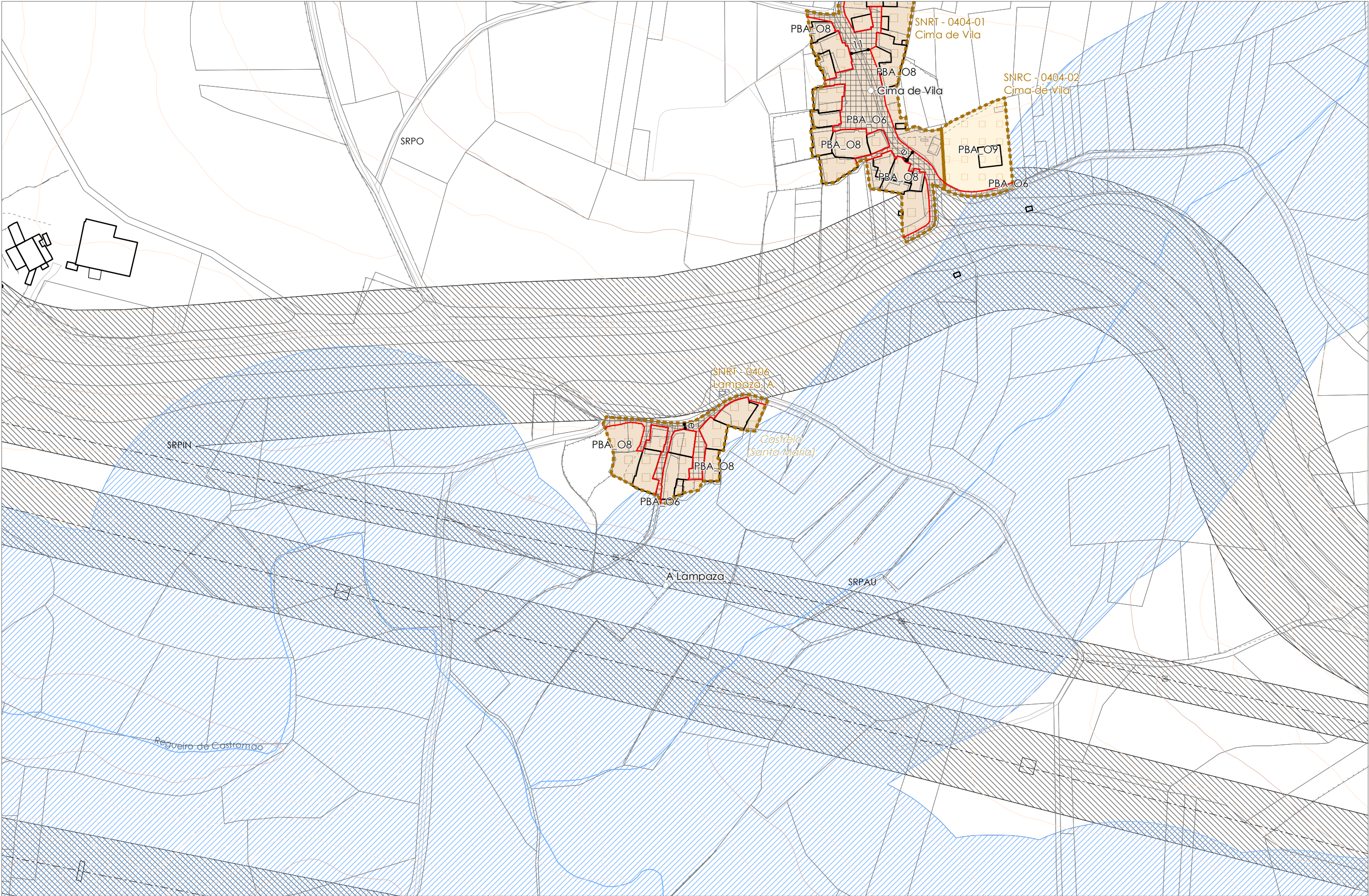
0

25

50

100 Metros





Clasificación do solo - Clase

Solo de núcleo rural

Clasificación do solo - Categoría

S.N.R. tradicional

S.N.R. común

S.R.P. ordinaria

S.R.P. das augas

S.R.P. de infraest.

S.R.P. paisaxística

S.R.P. de esp. nat.

S.R.P. patrimonial

S.R.P. forestal

Ordenanzas tipo do PBA

PBA\_O4: Equipam.

PBA\_O5: Inf. de serv.

PBA\_O6: Inf. de com.

PBA\_O7: Esp. libres e z.v.

PBA\_O8: Solo n.r. trad.

PBA\_O9: Solo n.r. común

Dotacións urbanísticas

SX de equip.

SX de infr. com.

SL ou Dot. priv.

Captación

Depósito

ETAP

Fosa séptica

Pto. verquido

Centro de transf.

Luminaria

Antena RETEGAL

Aliñ. de viario

Aliñ. baixo edif. exist.

Afecc. de pat. cultural

Perim. Art e etn

Cont. Art e etn

Perim. Arq e pai

Cont. Arq

Amort. Pai

Largo das vías

Identificación do asentamento de poboación ou núcleo rural

Código INE: 320700406

Código PBM: 0406

Nome: Lampaza, A

Parroquia: Castro (Santa María)

Folla PORD: 0189A-0507

32070

FEBREIRO 2021

Escala: 1/2.000

ETRS 89

UTM Fuso 29

CONCELLO DE SAN XOÁN DE RÍO XUNTA DE GALICIA

PLAN BÁSICO MUNICIPAL

URBEN CONSULTORES, SL

Aprobación provisional

Planos de ordenación do AMAP

AMAP\_04PORD\_0406

0

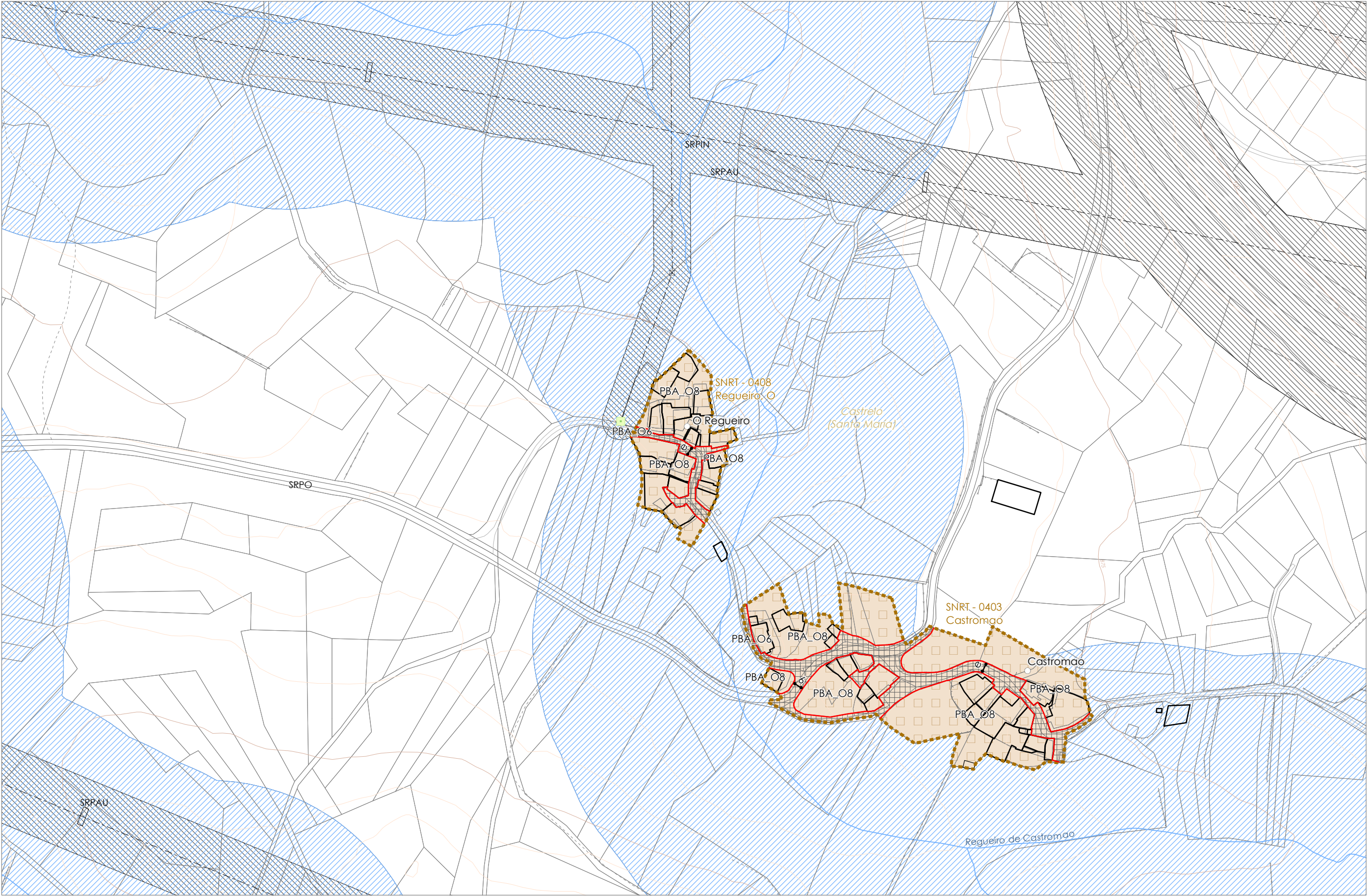
25

50

100

Metros





Clasificación do solo - Clase

Solo de núcleo rural

Clasificación do solo - Categoría

S.N.R. tradicional

S.N.R. común

S.R.P. ordinaria

S.R.P. das augas

S.R.P. de infraest.

S.R.P. paisaxística

S.R.P. de esp. nat.

S.R.P. patrimonial

S.R.P. forestal

Ordenanzas tipo do PBA

PBA\_O4: Equipam.

PBA\_O5: Inf. de serv.

PBA\_O6: Inf. de com.

PBA\_O7: Esp. libres e z.v.

PBA\_O8: Solo n.r. trad.

PBA\_O9: Solo n.r. común

Dotacións urbanísticas

SX de equip.

SX de infr. com.

SL ou Dot. priv.

Captación

Depósito

ETAP

Fosa séptica

Pto. verquido

Centro de transf.

Luminaria

Antena RETEGAL

Aliñación de viario

Aliñ. baixo edif. exist.

Afecc. de pat. cultural

Perim. Art e etn

Cont. Art e etn

Perim. Arq e pai

Cont. Arq

Amort. Pai

Largo das vías

Identificación do asentamento de poboación ou núcleo rural

Código INE: 320700408

Código PBM: 0408

Nome: Regueiro, O

Parroquia: Castrelo (Santa María)

Folla PORD: 0189A-0507

32070

FEBREIRO 2021

Escala: 1/2.000

ETRS 89

UTM Fuso 29

CONCELLO DE SAN XOÁN DE RÍO XUNTA DE GALICIA

PLAN BÁSICO MUNICIPAL

URBEN CONSULTORES, SL

Aprobación provisional

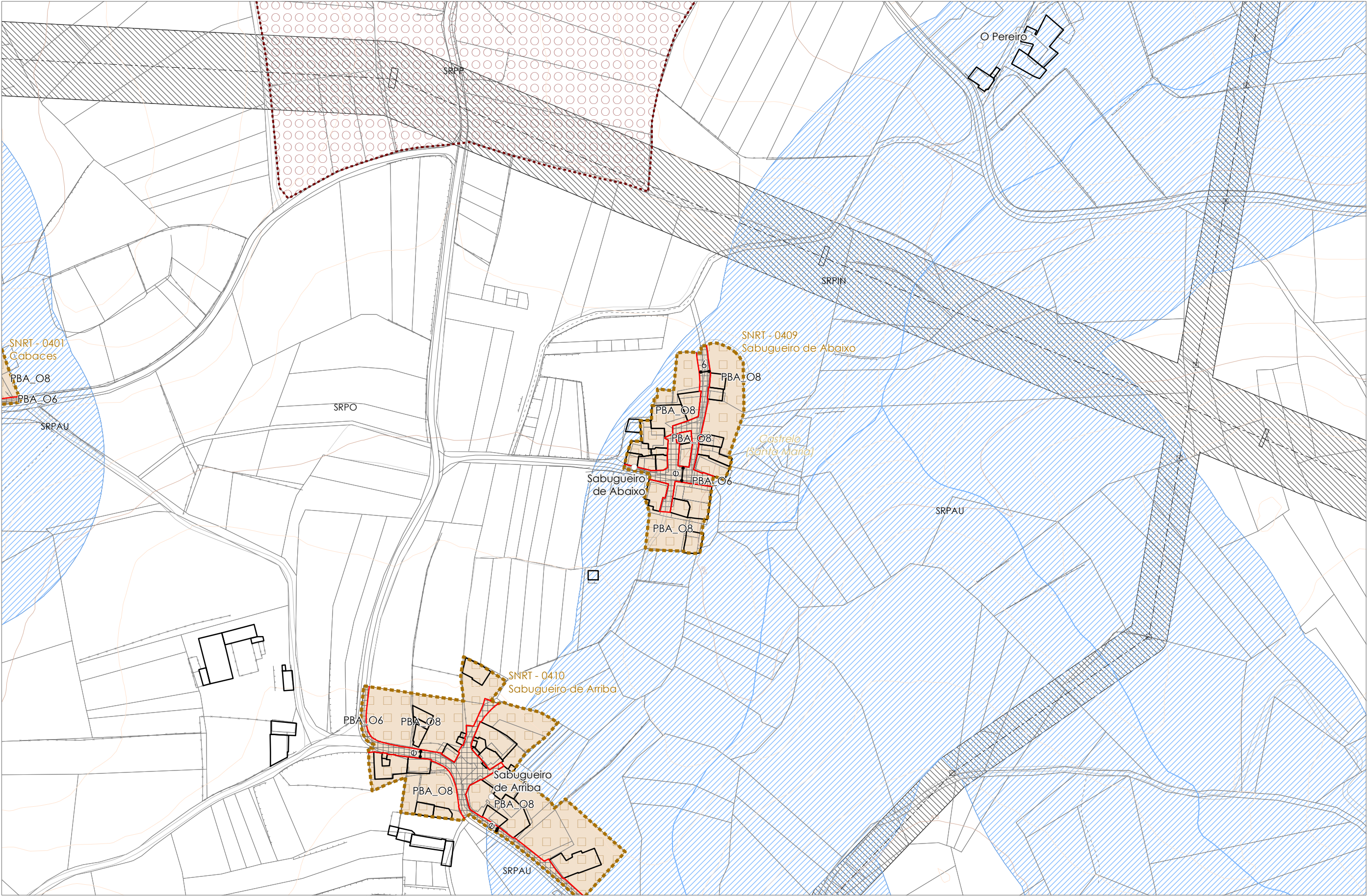
Planos de ordenación do AMAP

AMAP\_04PORD\_0408

0 25 50 100 Metros







Clasificación do solo - Clase

Solo de núcleo rural

Clasificación do solo - Categoría

S.N.R. tradicional

S.N.R. común

S.R.P. ordinaria

S.R.P. das augas

Ordenanzas tipo do PBA

PBA\_O4: Equipam.

PBA\_O5: Inf. de serv.

Dotacións urbanísticas

SX de equip.

SX de infr. com.

Afecc. de pat. cultural

Perim. Art e etn

Cont. Art e etn

Identificación do asentamento de poboación ou núcleo rural

Código INE: 320700409

Código PBM: 0409

Nome: Sabugueiro de Abaixo

Parroquia: Castro (Santa María)

Folla PORD: 0189A-0507

Ribas de S.  
Castro Caldeas  
San Xoán de N.  
A Robra de Rives  
Chandrexa de Queixa

CONCELLO DE SAN XOÁN DE RÍO XUNTA DE GALICIA

PLAN BÁSICO MUNICIPAL

URBEN CONSULTORES, SL

Aprobación provisional

Planos de ordenación do AMAP

AMAP\_04PORD\_0409

32070

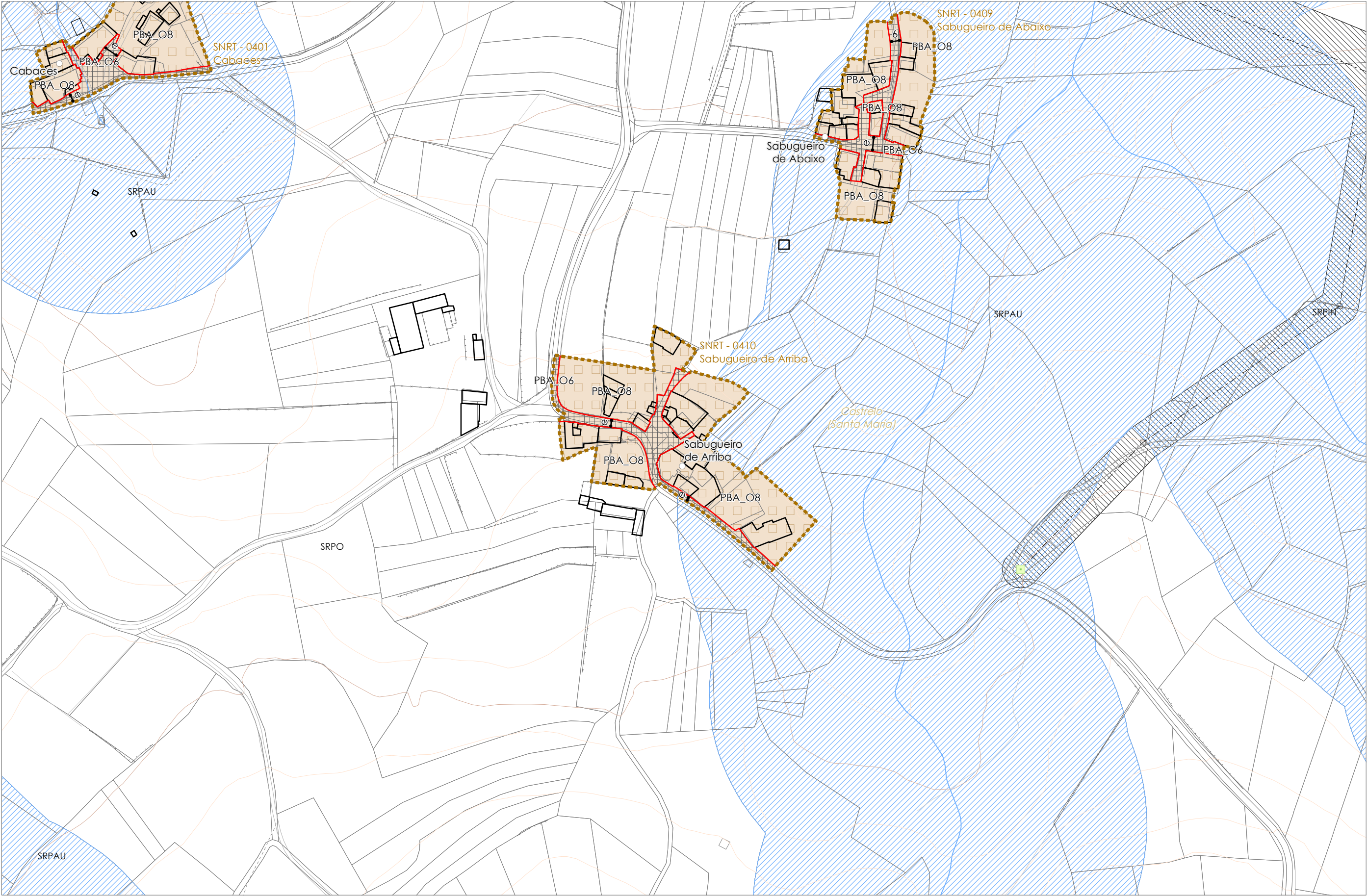
FEBREIRO 2021

ETRS 89 UTM Fuso 29

Escala: 1/2.000

0 25 50 100 Metros





Clasificación do solo - Clase

Solo de núcleo rural

Clasificación do solo - Categoría

S.N.R. tradicional

S.N.R. común

S.R.P. ordinaria

S.R.P. das augas

S.R.P. de infraest.

Ordenanzas tipo do PBA

PBA\_O4: Equipam.

PBA\_O5: Inf. de serv.

PBA\_O6: Inf. de com.

PBA\_O7: Esp. libres e z.v.

PBA\_O8: Solo n.r. trad.

PBA\_O9: Solo n.r. común

Dotacións urbanísticas

SX de equip.

SX de infr. com.

SL ou Dot. priv.

Captación

Depósito

ETAP

Fosa séptica

Pto. verquido

Centro de transf.

Luminaria

Antena RETEGAL

Aliñación de viario

Aliñ. baixo edif. exist.

Perim. Art e etn

Cont. Art e etn

Perim. Arq e pai

Cont. Arq

Amort. Pai

Largo das vías

Identificación do asentamento de poboación ou núcleo rural

Código INE: 320700410

Código PBM: 0410

Nome: Sabugueiro de Arriba

Parroquia: Castro (Santa María)

Folla PORD: 0189A-0507

32070

FEBREIRO 2021

Escala: 1/2.000

ETRS 89

UTM Fuso 29

CONCELLO DE SAN XOÁN DE RÍO XUNTA DE GALICIA

PLAN BÁSICO MUNICIPAL

URBEN CONSULTORES, SL

Aprobación provisional

Planos de ordenación do AMAP

AMAP\_04PORD\_0410

0

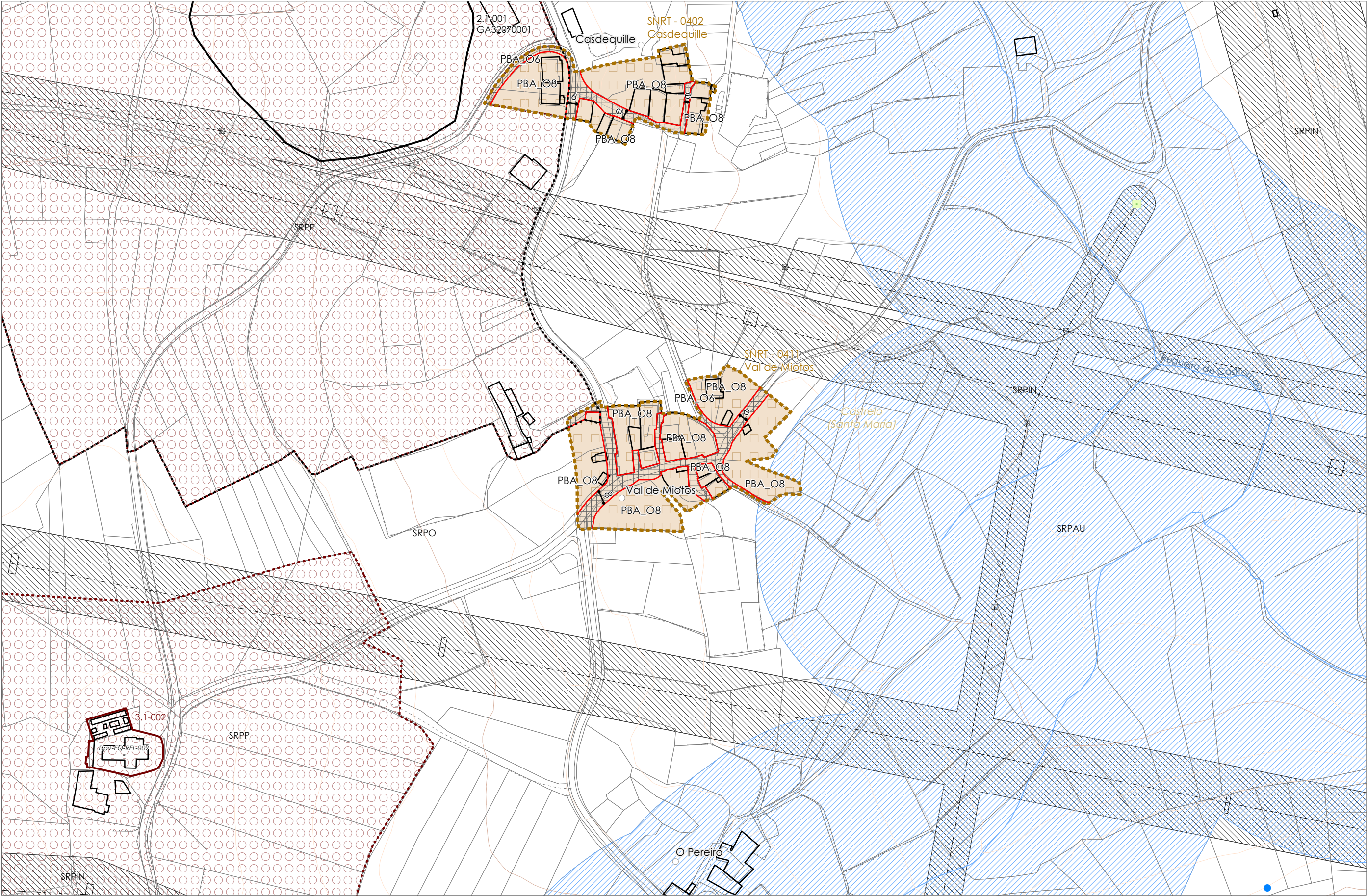
25

50

100

Metros





Clasificación do solo - Clase

Solo de núcleo rural

Clasificación do solo - Categoría

S.N.R. tradicional

S.N.R. común

S.R.P. ordinaria

S.R.P. das augas

S.R.P. de infraest.

S.R.P. paisaxística

S.R.P. de esp. nat.

S.R.P. patrimonial

S.R.P. forestal

Ordenanzas tipo do PBA

PBA\_O4: Equipam.

PBA\_O5: Inf. de serv.

PBA\_O6: Inf. de com.

PBA\_O7: Esp. libres e z.v.

PBA\_O8: Solo n.r. trad.

PBA\_O9: Solo n.r. común

Dotacións urbanísticas

SX de equip.

SX de infr. com.

SL ou Dot. priv.

Captación

Depósito

ETAP

Fosa séptica

Pto. verquido

Centro de transf.

Luminaria

Antena RETEGAL

Aliñación de viario

Aliñ. baixo edif. exist.

Largo das vías

Afecc. de pat. cultural

Perim. Art e etn

Cont. Art e etn

Perim. Arq e pai

Cont. Arq

Amort. Pai

Identificación do asentamento de poboación ou núcleo rural

Código INE: 320700411

Código PBM: 0411

Nome: Val de Miotos

Parroquia: Castro (Santa María)

Folla PORD: 0189A-0507

32070

FEBREIRO 2021

Escala: 1/2.000

ETRS 89

UTM Fuso 29

CONCELLO DE SAN XOÁN DE RÍO XUNTA DE GALICIA

PLAN BÁSICO MUNICIPAL

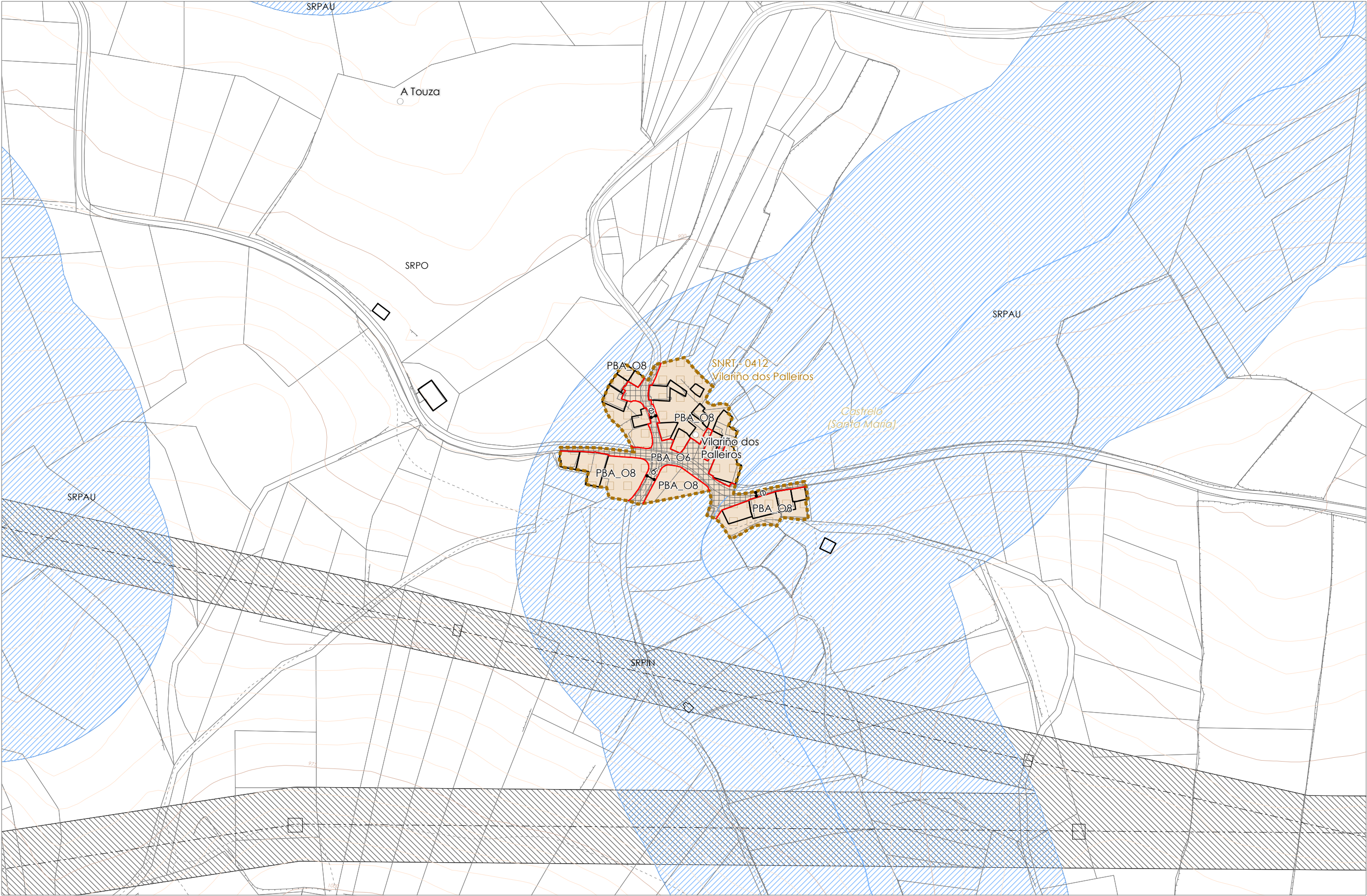
URBEN CONSULTORES, SL

Aprobación provisional

Planos de ordenación do AMAP

AMAP\_04PORD\_0411





Clasificación do solo - Clase

Solo de núcleo rural

Clasificación do solo - Categoría

S.N.R. tradicional

S.N.R. común

S.R.P. ordinaria

S.R.P. das augas

S.R.P. de infraest.

Ordenanzas tipo do PBA

PBA\_O4: Equipam.

PBA\_O5: Inf. de serv.

PBA\_O6: Inf. de com.

PBA\_O7: Esp. libres e z.v.

PBA\_O8: Solo n.r. trad.

PBA\_O9: Solo n.r. común

Dotacións urbanísticas

SX de equip.

SX de infr. com.

SL ou Dot. priv.

Captación

Depósito

ETAP

Fosa séptica

Pto. verquido

Centro de transf.

Luminaria

Antena RETEGAL

Aliñación de viario

Aliñ. baixo edif. exist.

Perim. Art e etn

Cont. Art e etn

Perim. Arq e pai

Cont. Arq

Amort. Pai

Largo das vías

Identificación do asentamento de poboación ou núcleo rural

Código INE: 320700412

Código PBM: 0412

Nome: Vilarinho dos Paleiros

Parroquia: Castrelo (Santa María)

Folla PORD: 0189A-0508

32070

FEBREIRO 2021

Escala: 1/2.000

ETRS 89

UTM Fuso 29

CONCELLO DE SAN XOÁN DE RÍO XUNTA DE GALICIA

PLAN BÁSICO MUNICIPAL

URBEN CONSULTORES, SL

Aprobación provisional

Planos de ordenación do AMAP

AMAP\_04PORD\_0412

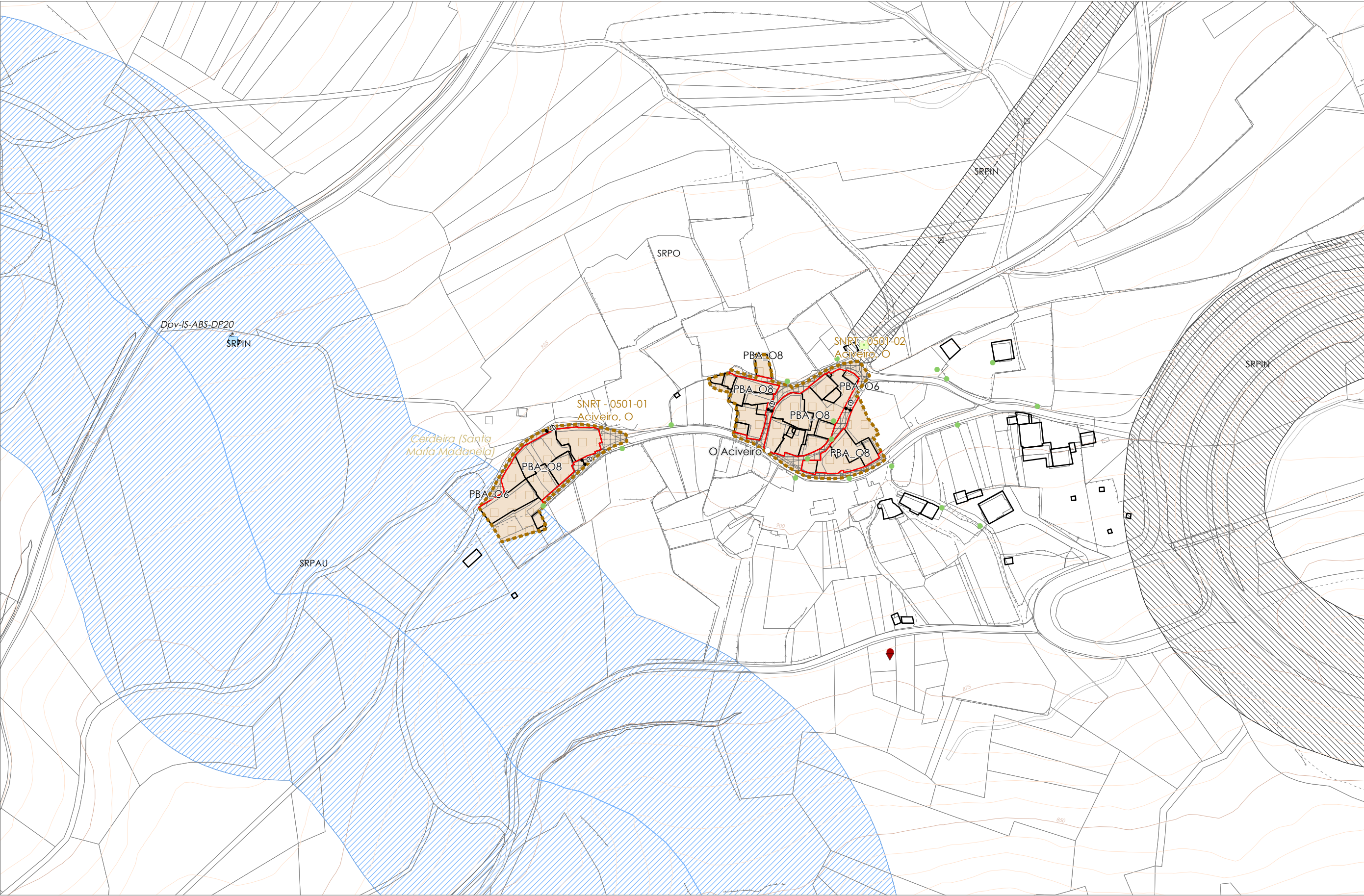
0

25

50

100 Metros





Clasificación do solo - Clase

Solo de núcleo rural

Clasificación do solo - Categoría

S.N.R. tradicional

S.N.R. común

S.R.P. ordinaria

S.R.P. das augas

S.R.P. de infraest.

Ordenanzas tipo do PBA

PBA\_O4: Equipam.

PBA\_O5: Inf. de serv.

PBA\_O6: Inf. de com.

PBA\_O7: Esp. libres e z.v.

PBA\_O8: Solo n.r. trad.

PBA\_O9: Solo n.r. común

Dotacións urbanísticas

SX de equip.

SX de infr. com.

SL ou Dot. priv.

Captación

Depósito

ETAP

Fosa séptica

Pto. verquido

Centro de transf.

Luminaria

Antena RETEGAL

Aliñación de viario

Aliñ. baixo edif. exist.

Afecc. de pat. cultural

Perim. Art e etn

Cont. Art e etn

Perim. Arq e pai

Cont. Arq

Amort. Pai

Largo das vías

Identificación do asentamento de poboación ou núcleo rural

Código INE: 320700501

Código PBM: 0501

Nome: Aciveiro, O

Parroquia: Cerdeira (Santa María Madanela)

Folla PORD: 0189A-0508

32070

FEBREIRO 2021

Escala: 1/2.000

ETRS 89

UTM Fuso 29

CONCELLO DE SAN XOÁN DE RÍO XUNTA DE GALICIA

PLAN BÁSICO MUNICIPAL

URBEN CONSULTORES, SL

Aprobación provisional

Planos de ordenación do AMAP

AMAP\_04PORD\_0501

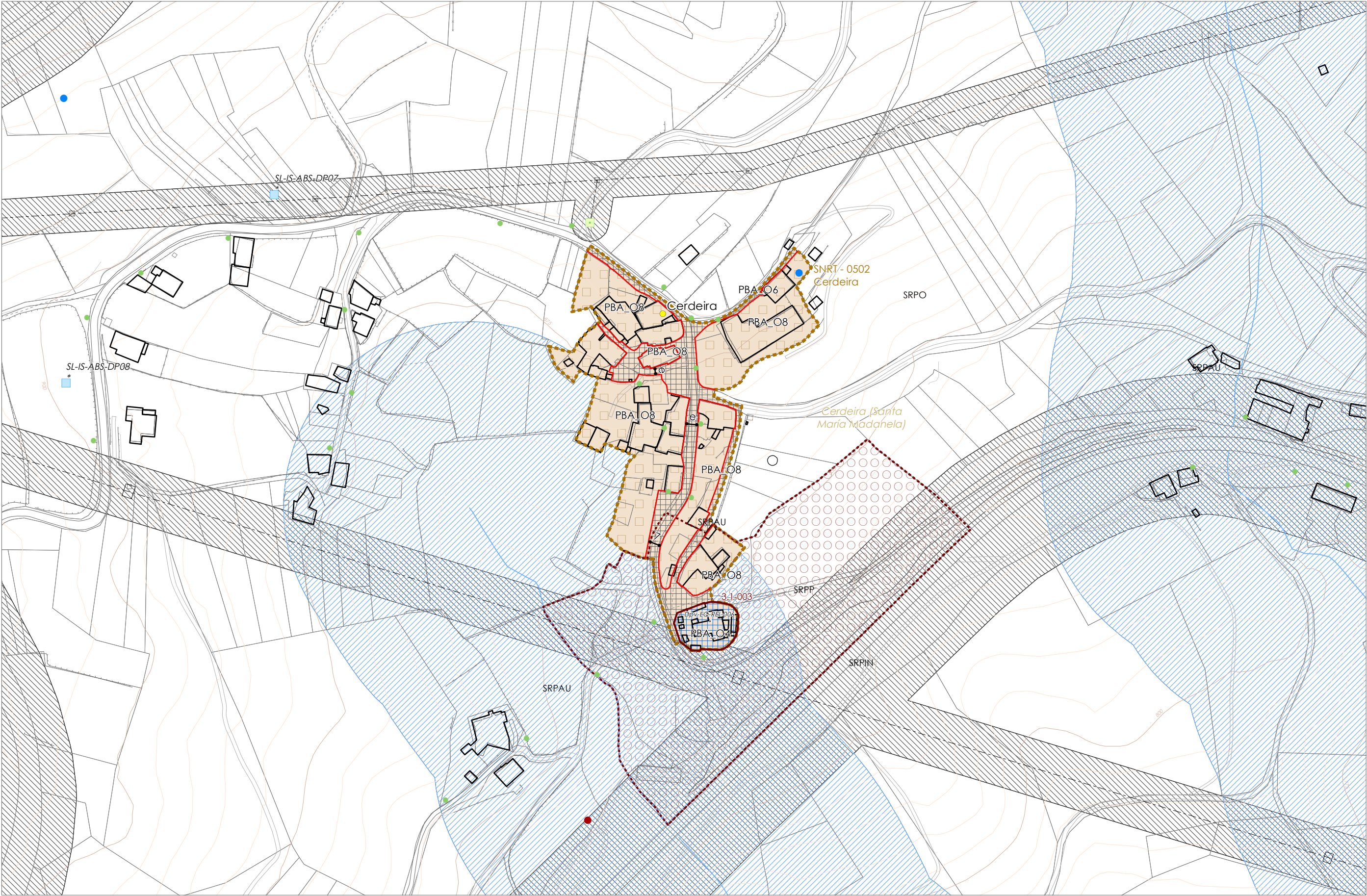
0

25

50

100 Metros





Clasificación do solo - Clase

Solo de núcleo rural

Clasificación do solo - Categoría

S.N.R. tradicional

S.N.R. común

S.R.P. ordinaria

S.R.P. das augas

S.R.P. de infraest.

Ordenanzas tipo do PBA

PBA\_O4: Equipam.

PBA\_O5: Inf. de serv.

PBA\_O6: Inf. de com.

PBA\_O7: Esp. libres e z.v.

PBA\_O8: Solo n.r. trad.

PBA\_O9: Solo n.r. común

Dotacións urbanísticas

SX de equip.

SX de infr. com.

SL ou Dot. priv.

Captación

Depósito

ETAP

Fosa séptica

Pto. verquido

Centro de transf.

Luminaria

Antena RETEGAL

Aliñación de viario

Aliñ. baixo edif. exist.

Perim. Art e etn

Cont. Art e etn

Perim. Arq e pai

Cont. Arq

Amort. Pai

Largo das vías

Identificación do asentamento de poboación ou núcleo rural

Código INE: 320700502

Código PBM: 0502

Nome: Cerdeira

Parroquia: Cerdeira (Santa María Madanela)

Folla PORD: 0189A-0508

32070

FEBREIRO 2021

Escala: 1/2.000

ETRS 89

UTM Fuso 29

CONCELLO DE SAN XOÁN DE RÍO XUNTA DE GALICIA

PLAN BÁSICO MUNICIPAL

URBEN CONSULTORES, SL

Aprobación provisional

Planos de ordenación do AMAP

AMAP\_04PORD\_0502

0

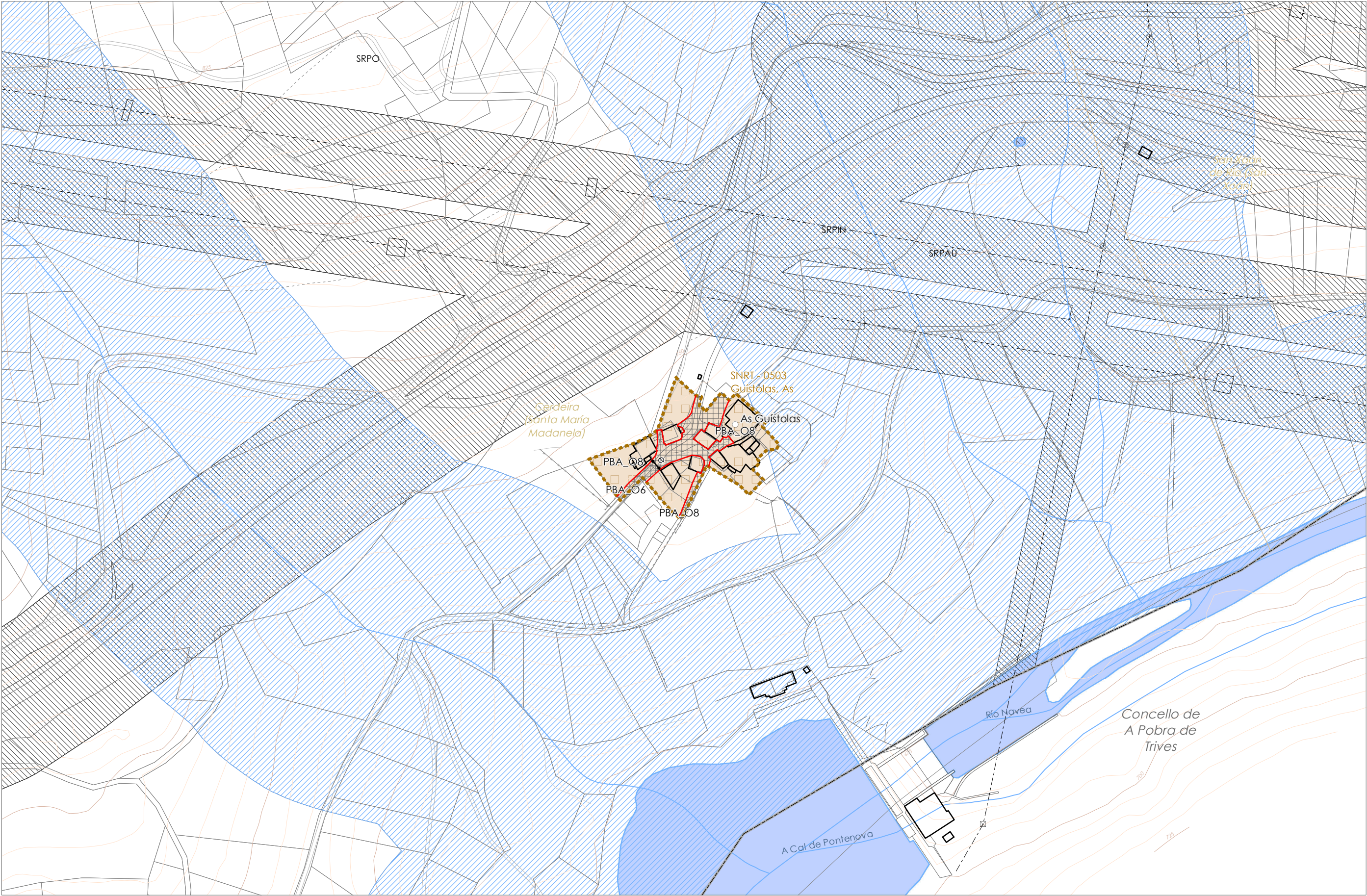
25

50

100

Metros





Clasificación do solo - Clase

Solo de núcleo rural

Clasificación do solo - Categoría

S.N.R. tradicional

S.N.R. común

S.R.P. ordinaria

S.R.P. das augas

S.R.P. de infraest.

S.R.P. paisaxística

S.R.P. de esp. nat.

S.R.P. patrimonial

S.R.P. forestal

Ordenanzas tipo do PBA

PBA\_O4: Equipam.

PBA\_O5: Inf. de serv.

PBA\_O6: Inf. de com.

PBA\_O7: Esp. libres e z.v.

PBA\_O8: Solo n.r. trad.

PBA\_O9: Solo n.r. común

Dotacións urbanísticas

SX de equip.

SX de infr. com.

SL ou Dot. priv.

Captación

Depósito

ETAP

Fosa séptica

Pto. verquido

Centro de transf.

Luminaria

Antena RETEGAL

Aliñación de viario

Aliñ. baixo edif. exist.

Largo das vías

Afecc. de pat. cultural

Perím. Art e etn

Cont. Art e etn

Perím. Arq e pai

Cont. Arq

Amort. Pai

Identificación do asentamento de poboación ou núcleo rural

Código INE: 320700503

Código PBM: 0503

Nome: Guístolas, As

Parroquia: Cerdeira (Santa María Madanela)

Folla PORD: 0189A-0608

32070

FEBREIRO 2021

Escala: 1/2.000

ETRS 89

UTM Fuso 29

CONCELLO DE SAN XOÁN DE RÍO XUNTA DE GALICIA

PLAN BÁSICO MUNICIPAL

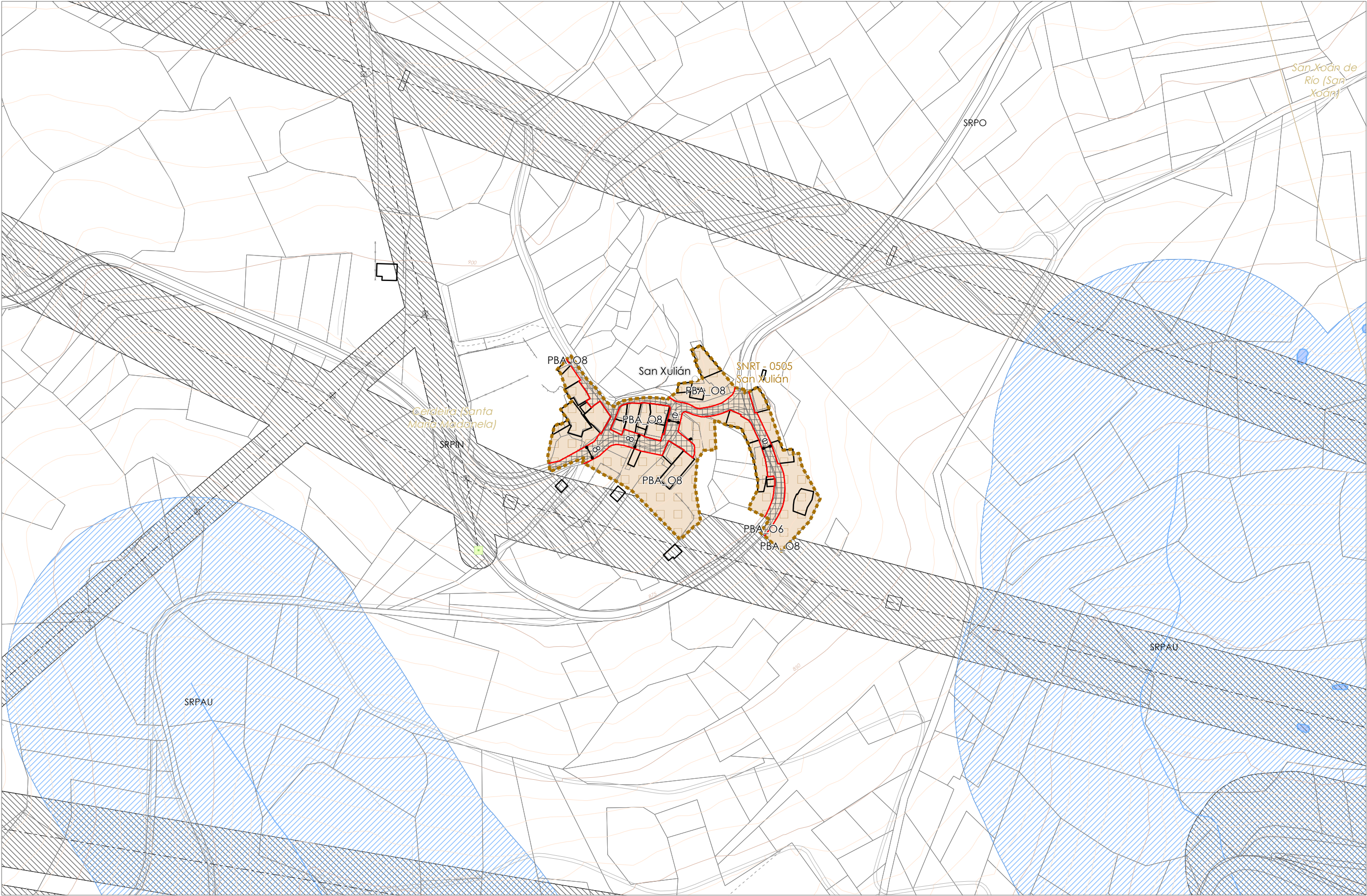
URBEN CONSULTORES, SL

Aprobación provisional

Planos de ordenación do AMAP

AMAP\_04PORD\_0503





Clasificación do solo - Clase

Solo de núcleo rural

Clasificación do solo - Categoría

S.N.R. tradicional

S.N.R. común

S.R.P. ordinaria

S.R.P. das augas

S.R.P. de infraest.

Ordenanzas tipo do PBA

PBA\_O4: Equipam.

PBA\_O5: Inf. de serv.

PBA\_O6: Inf. de com.

PBA\_O7: Esp. libres e z.v.

PBA\_O8: Solo n.r. trad.

PBA\_O9: Solo n.r. común

Dotacións urbanísticas

SX de equip.

SX de infr. com.

SL ou Dot. priv.

Captación

Depósito

ETAP

Fosa séptica

Pto. verquido

Centro de transf.

Luminaria

Antena RETEGAL

Aliñación de viario

Aliñ. baixo edif. exist.

Afecc. de pat. cultural

Perím. Art e etn

Cont. Art e etn

Perím. Arq e pai

Cont. Arq

Amort. Pai

Largo das vías

Identificación do asentamento de poboación ou núcleo rural

Código INE: 320700505

Código PBM: 0505

Nome: San Xulián

Parroquia: Cerdeira (Santa María Madanela)

Folla PORD: 0189A-0608

CONCELLO DE SAN XOÁN DE RÍO XUNTA DE GALICIA

PLAN BÁSICO MUNICIPAL

URBEN CONSULTORES, SL

Aprobación provisional

Planos de ordenación do AMAP

AMAP\_04PORD\_0505

32070

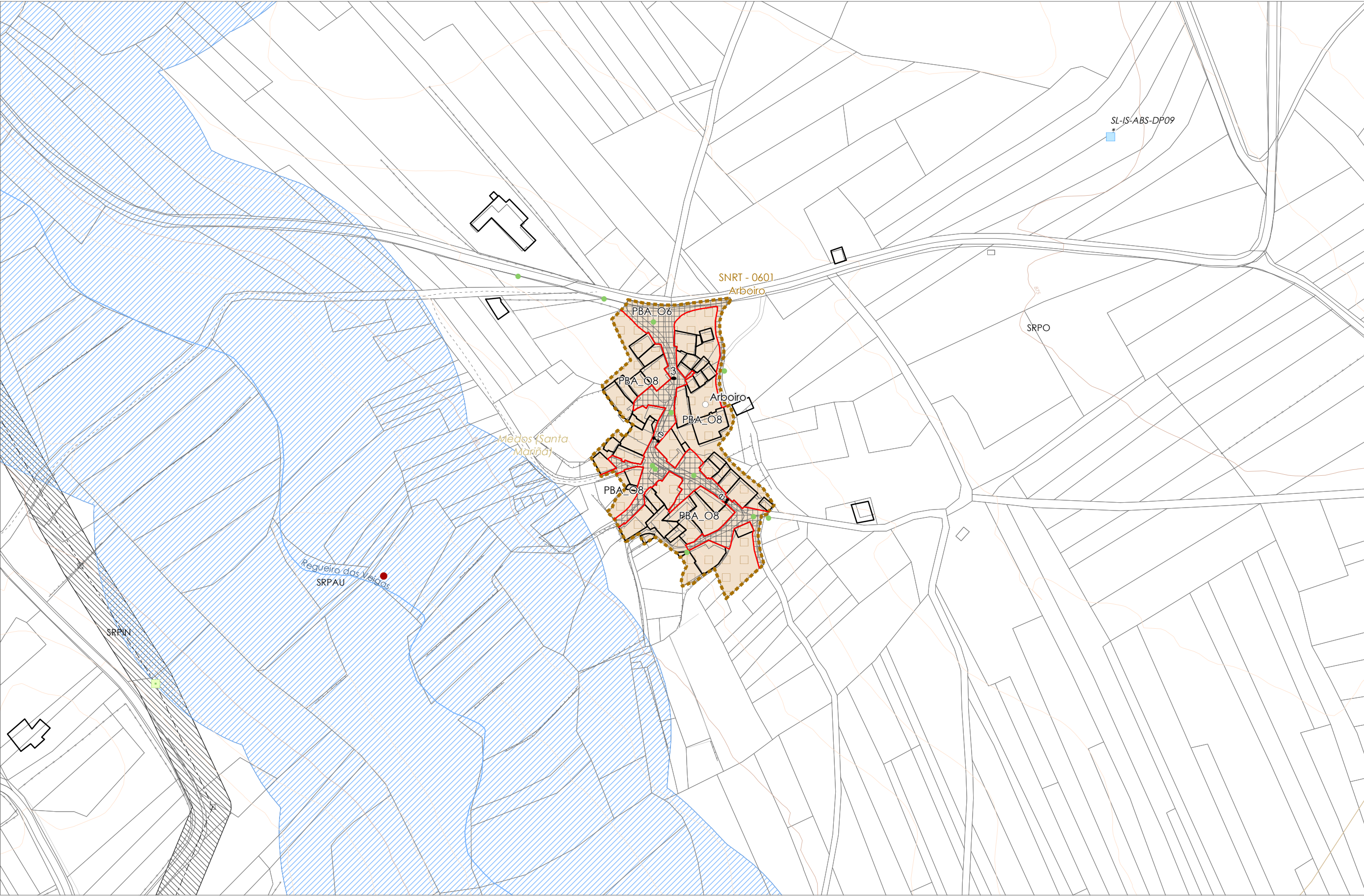
FEBREIRO 2021

Escala: 1/2.000

ETRS 89

UTM Fuso 29





Clasificación do solo - Clase

Solo de núcleo rural

Clasificación do solo - Categoría

S.N.R. tradicional

S.N.R. común

S.R.P. ordinaria

S.R.P. das augas

S.R.P. de infraest.

Ordenanzas tipo do PBA

PBA\_O4: Equipam.

PBA\_O5: Inf. de serv.

PBA\_O6: Inf. de com.

PBA\_O7: Esp. libres e z.v.

PBA\_O8: Solo n.r. trad.

PBA\_O9: Solo n.r. común

Dotacións urbanísticas

SX de equip.

SX de infr. com.

SL ou Dot. priv.

Captación

Depósito

ETAP

Fosa séptica

Pto. verquido

Centro de transf.

Luminaria

Antena RETEGAL

Aliñación de viario

Aliñ. baixo edif. exist.

Afecc. de pat. cultural

Perim. Art e etn

Cont. Art e etn

Perim. Arq e pai

Cont. Arq

Amort. Pai

Largo das vías

Identificación do asentamento de poboación ou núcleo rural

Código INE: 320700601

Código PBM: 0601

Nome: Arboiro

Parroquia: Medos (Santa Mariña)

Folla PORD: 0189A-0505

32070

FEBREIRO 2021

Escala: 1/2.000

ETRS 89

UTM Fuso 29

CONCELLO DE SAN XOÁN DE RÍO XUNTA DE GALICIA

PLAN BÁSICO MUNICIPAL

URBEN CONSULTORES, SL

Aprobación provisional

Planos de ordenación do AMAP

AMAP\_04PORD\_0601

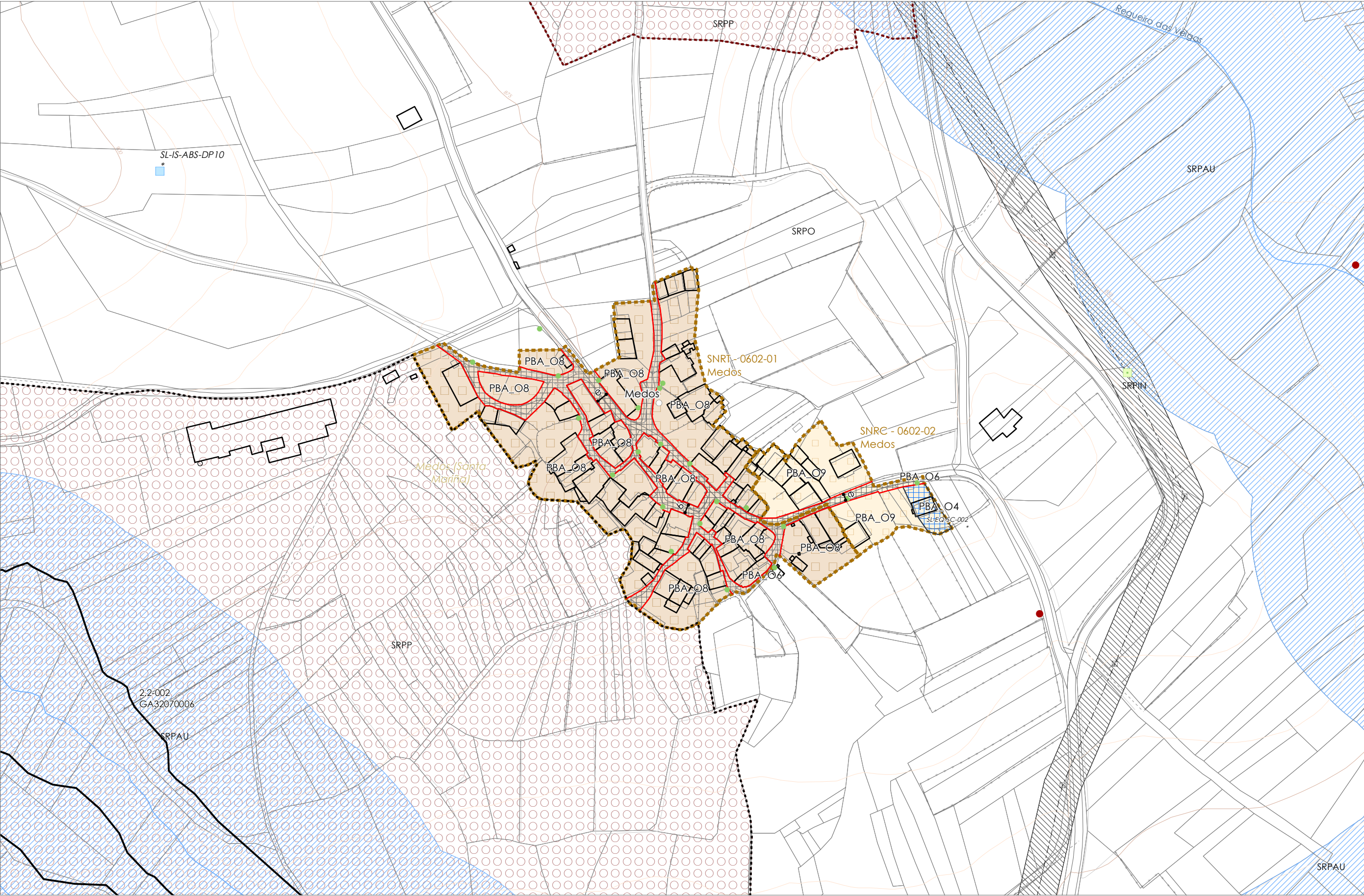
0

25

50

100 Metros





Clasificación do solo - Clase

Solo de núcleo rural

Clasificación do solo - Categoría

S.N.R. tradicional

S.N.R. común

S.R.P. ordinaria

S.R.P. das augas

S.R.P. de infraest.

Ordenanzas tipo do PBA

PBA\_O4: Equipam.

PBA\_O5: Inf. de serv.

PBA\_O6: Inf. de com.

PBA\_O7: Esp. libres e z.v.

PBA\_O8: Solo n.r. trad.

PBA\_O9: Solo n.r. común

Dotacións urbanísticas

SX de equip.

SX de infr. com.

SL ou Dot. priv.

Captación

Depósito

ETAP

Fosa séptica

Pto. verquidoCentro de transf.LuminariaAntena RETEGALAliñación de viarioAliñ. baixo edif. exist.Perim. Art e etnCont. Art e etnPerim. Arq e paiCont. ArqAmort. PaiLargo das vías

Identificación do asentamento de poboación ou núcleo rural

Código INE: 320700602

Código PBM: 0602

Nome: Medos

Parroquia: Medos (Santa Mariña)

Folla PORD: 0189A-0505

CONCELLO DE SAN XOÁN DE RÍO XUNTA DE GALICIA

PLAN BÁSICO MUNICIPAL

URBEN CONSULTORES, SL

Aprobación provisional

Planos de ordenación do AMAP

AMAP\_04PORD\_0602

32070

FEBREIRO 2021

Escala: 1/2.000

ETRS 89

UTM Fuso 29

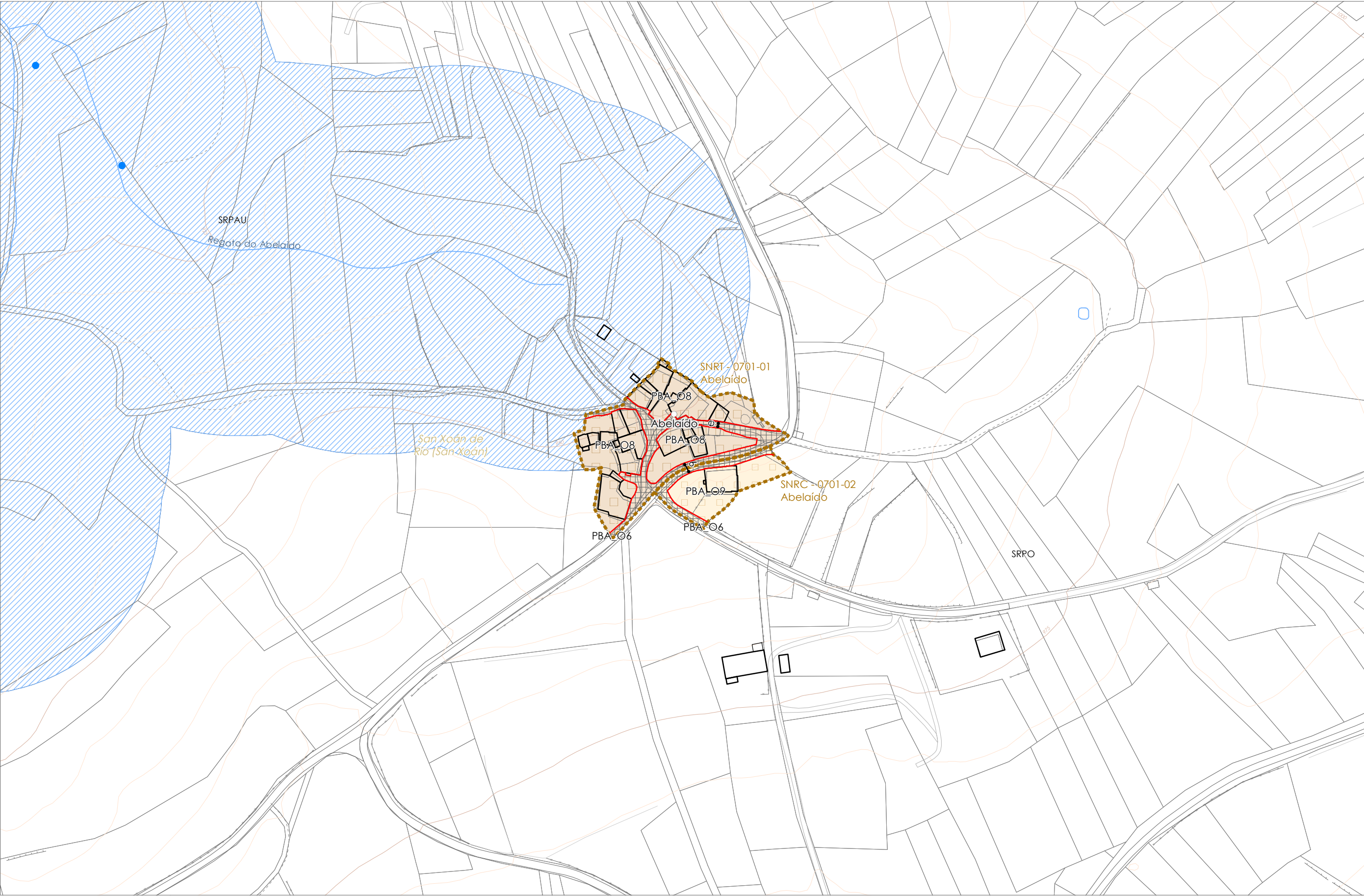
0

25

50

100 Metros





Clasificación do solo - Clase

Solo de núcleo rural

Clasificación do solo - Categoría

S.N.R. tradicional

S.N.R. común

S.R.P. ordinaria

S.R.P. das augas

S.R.P. de infraest.

Ordenanzas tipo do PBA

PBA\_O4: Equipam.

PBA\_O5: Inf. de serv.

PBA\_O6: Inf. de com.

PBA\_O7: Esp. libres e z.v.

PBA\_O8: Solo n.r. trad.

PBA\_O9: Solo n.r. común

Dotacións urbanísticas

SX de equip.

SX de infr. com.

SL ou Dot. priv.

Captación

Depósito

ETAP

Fosa séptica

Pto. verquido

Centro de transf.

Luminaria

Antena RETEGAL

Aliñación de viario

Aliñ. baixo edif. exist.

Afecc. de pat. cultural

Perím. Art e etn

Cont. Art e etn

Perím. Arq e pai

Cont. Arq

Amort. Pai

Largo das vías

Identificación do asentamento de poboación ou núcleo rural

Código INE: 320700701

Código PBM: 0701

Nome: Abelaído

Parroquia: San Xoán de Río (San Xoán)

Folla PORD: 0189A-0506

32070

FEBREIRO 2021

Escala: 1/2.000

ETRS 89

UTM Fuso 29

CONCELLO DE SAN XOÁN DE RÍO XUNTA DE GALICIA

PLAN BÁSICO MUNICIPAL

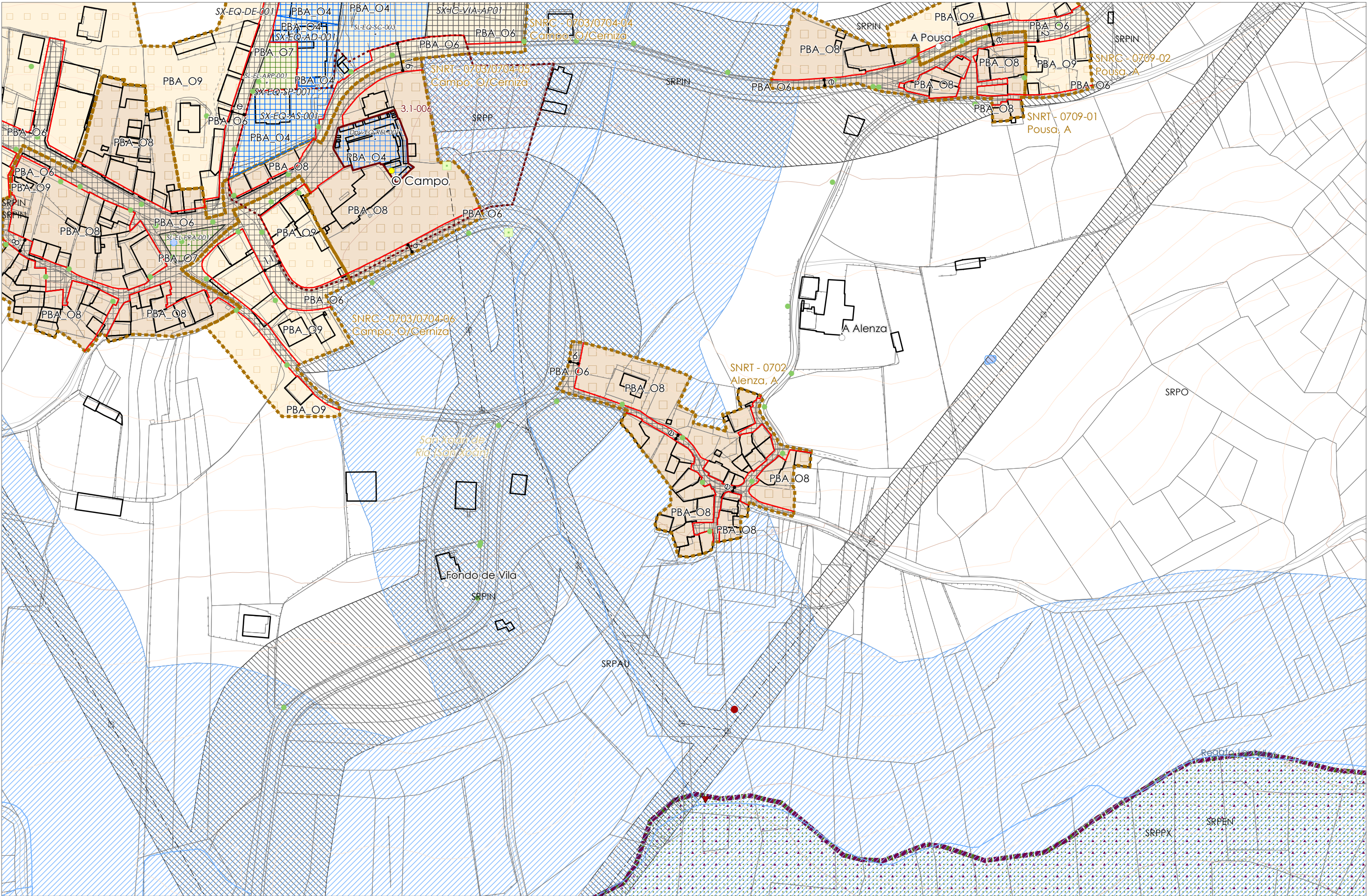
URBEN CONSULTORES, SL

Aprobación provisional

Planos de ordenación do AMAP

AMAP\_04PORD\_0701





Clasificación do solo - Clase

Solo de núcleo rural

Clasificación do solo - Categoría

S.N.R. tradicional

S.N.R. común

S.R.P. ordinaria

S.R.P. das augas

Ordenanzas tipo do PBA

PBA\_O4: Equipam.

PBA\_O5: Inf. de serv.

Dotacións urbanísticas

SX de equip.

SX de infr. com.

Afecc. de pat. cultural

Perim. Art e etn

Cont. Art e etn

Identificación do asentamento de poboación ou núcleo rural

Código INE: 320700702

Código PBM: 0702

Nome: Alenza, A

Parroquia: San Xoán de Río (San Xoán)

Folla PORD: 0189A-0607

CONCELLO DE SAN XOÁN DE RÍO XUNTA DE GALICIA

PLAN BÁSICO MUNICIPAL

URBEN CONSULTORES, SL

Aprobación provisional

Planos de ordenación do AMAP

AMAP\_04PORD\_0702

32070

FEBREIRO 2021

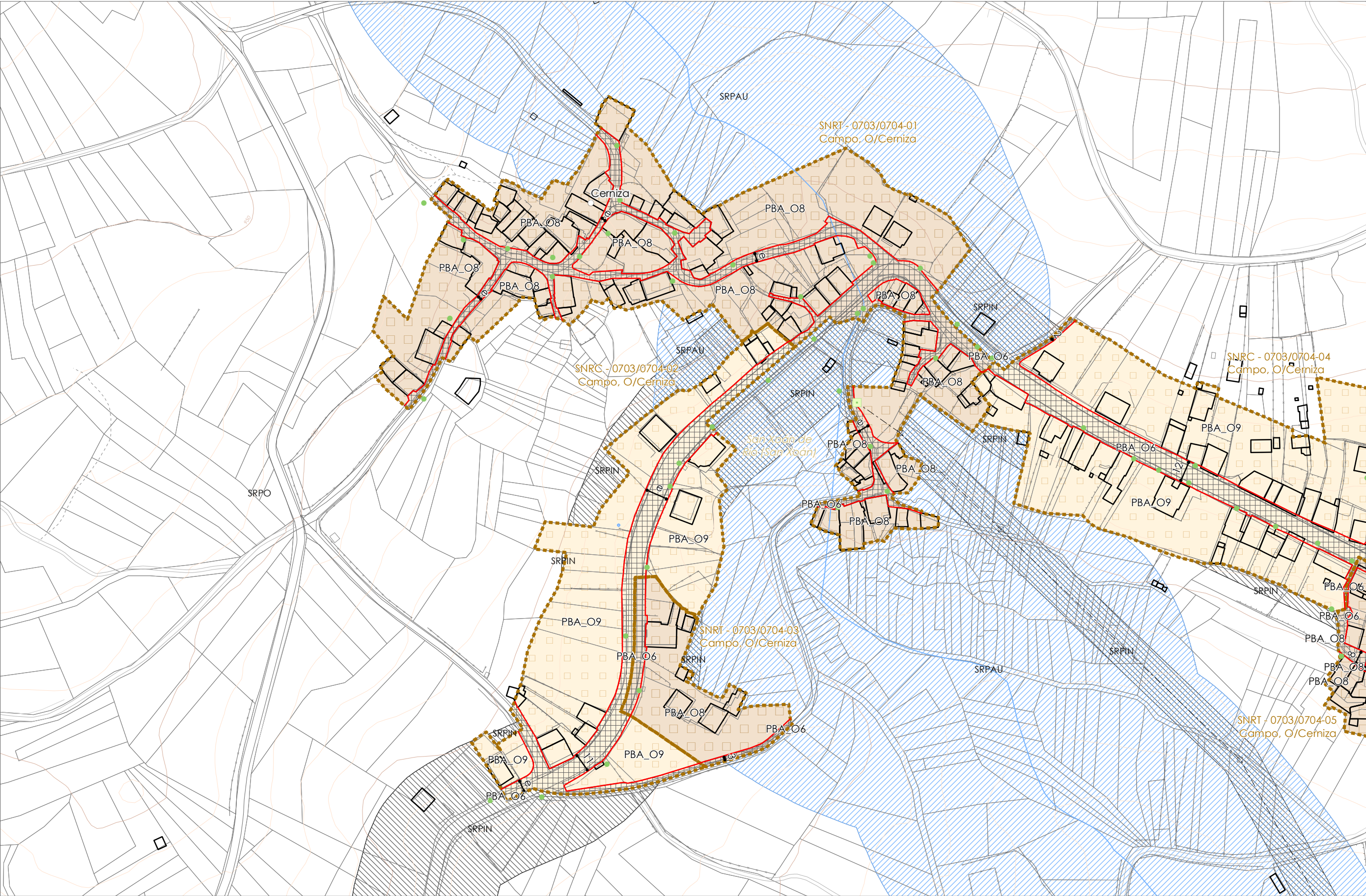
ETRS 89

UTM Fuso 29

Escala: 1/2.000

0 25 50 100 Metros





Clasificación do solo - Clase

Solo de núcleo rural

Clasificación do solo - Categoría

S.N.R. tradicional

S.N.R. común

S.R.P. ordinaria

S.R.P. das augas

Ordenanzas tipo do PBA

PBA\_O4: Equipam.

PBA\_O5: Inf. de serv.

PBA\_O6: Inf. de com.

Dotacións urbanísticas

SX de equip.

SX de infr. com.

SL ou Dot. priv.

Afecc. de pat. cultural

Perim. Art e etn

Perim. Arq e pai

Identificación do asentamento de poboación ou núcleo rural

Código INE: 320700703 / 320700704

Código PBM: 0703/0704 A

Nome: Campo, O / Cerniza

Parroquia: San Xoán de Río (San Xoán)

Folla PORD: 0189A-0607

32070

FEBREIRO 2021

Escala: 1/2.000

ETRS 89

UTM Fuso 29

CONCELLO DE SAN XOÁN DE RÍO XUNTA DE GALICIA

PLAN BÁSICO MUNICIPAL

URBEN CONSULTORES, SL

Aprobación provisional

Planos de ordenación do AMAP

AMAP\_04PORD\_0703/0704 A

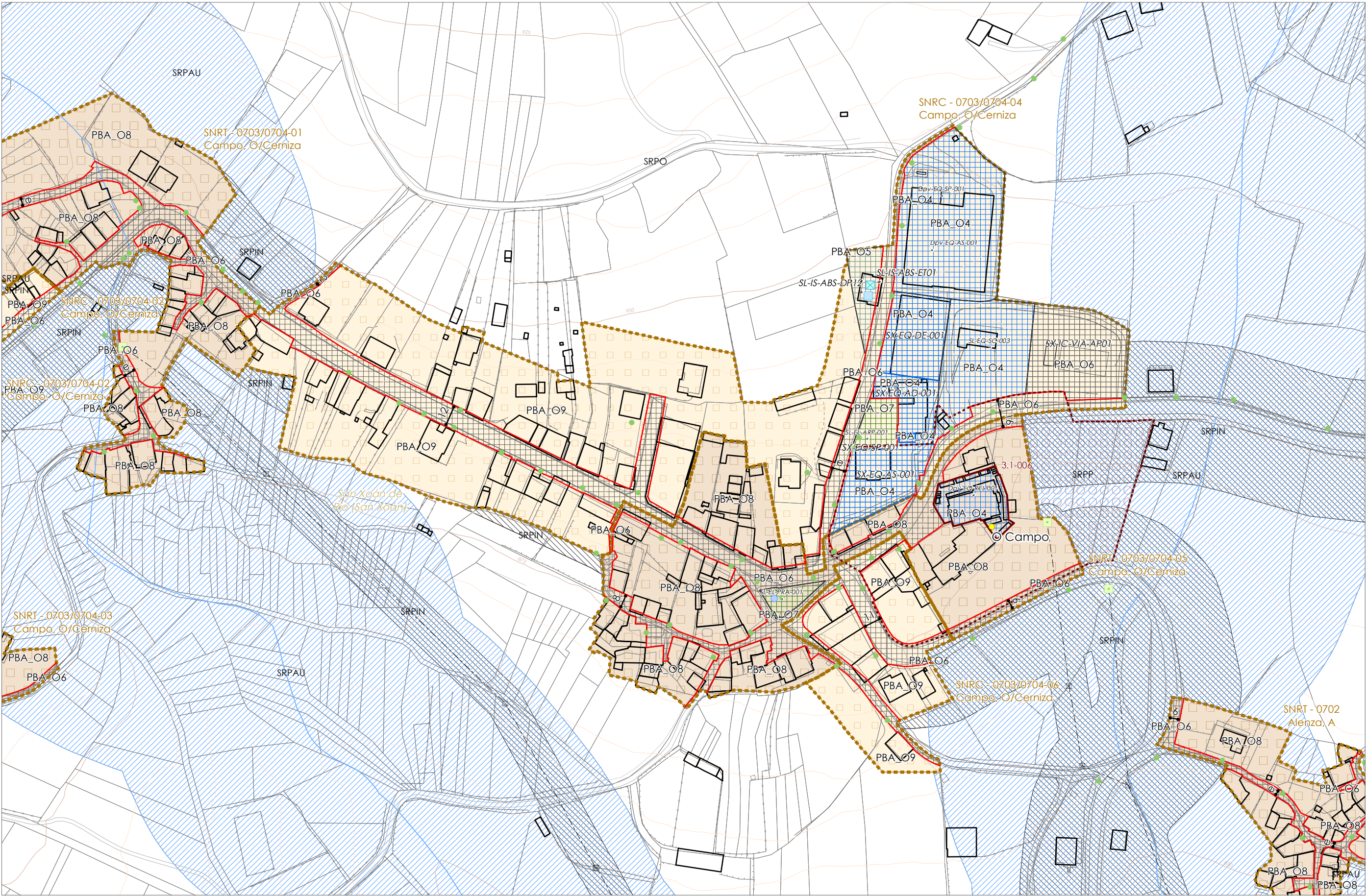
0

25

50

100 Metros





Clasificación do solo - Clase

Solo de núcleo rural

Clasificación do solo - Categoría

S.N.R. tradicional

S.N.R. común

S.R.P. ordinaria

S.R.P. das augas

Ordenanzas tipo do PBA

PBA\_O4: Equipam.

PBA\_O5: Inf. de serv.

PBA\_O6: Inf. de com.

Dotacións urbanísticas

SX de equip.

SX de infr. com.

SL ou Dot. priv.

Afecc. de pat. cultural

Perim. Art e etn

Cont. Art e etn

Identificación do asentamento de poboación ou núcleo rural

Código INE: 320700703 / 320700704

Código PBM: 0703/0704 B

Nome: Campo, O / Cerniza

Parroquia: San Xoán de Río (San Xoán)

Folla PORD: 0189A-0607

32070

FEBREIRO 2021

Escala: 1/2.000

ETRS 89

UTM Fuso 29

CONCELLO DE SAN XOÁN DE RÍO XUNTA DE GALICIA

PLAN BÁSICO MUNICIPAL

URBEN CONSULTORES, SL

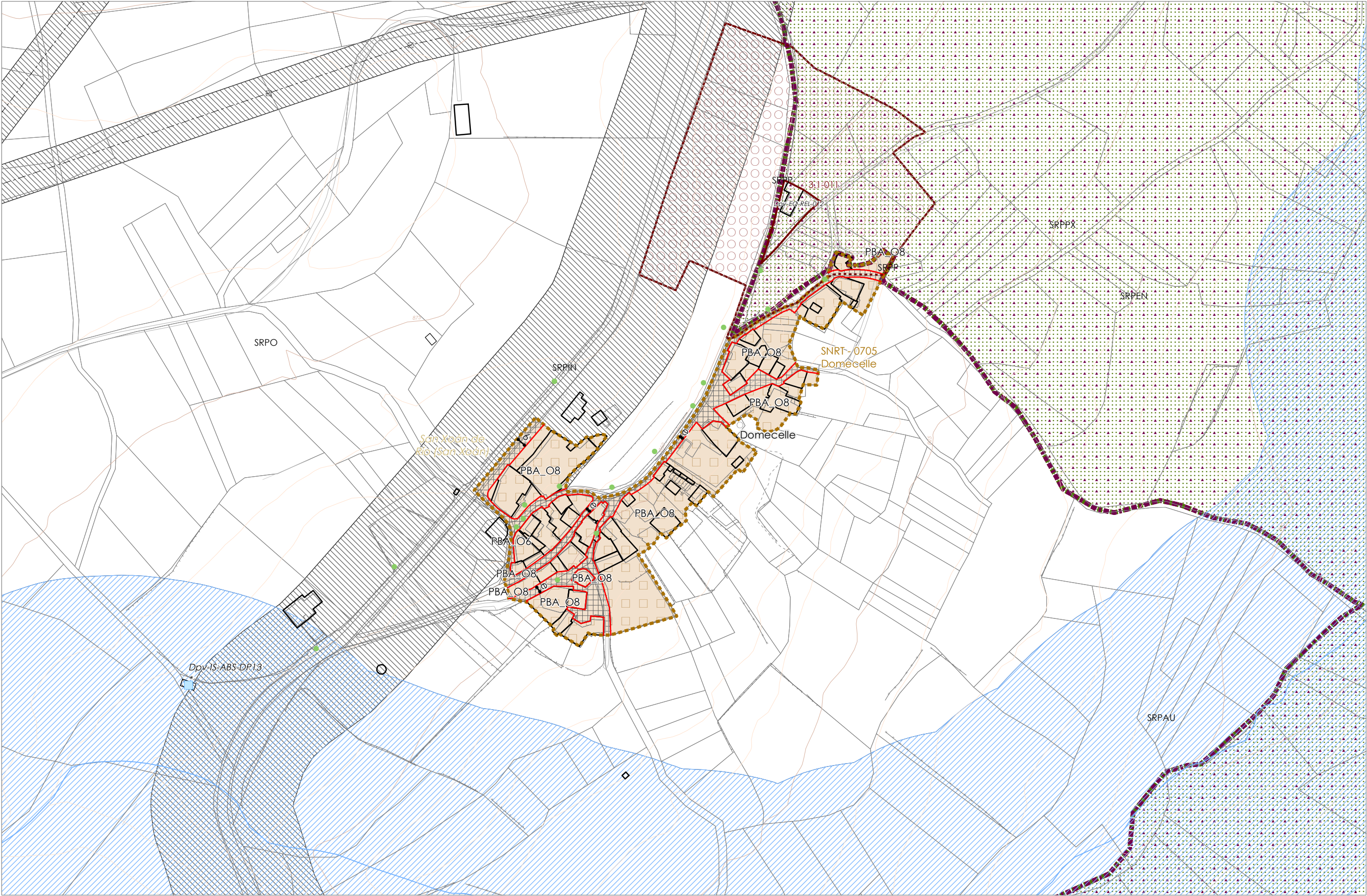
Aprobación provisional

Planos de ordenación do AMAP

AMAP\_04PORD\_0703/0704 B







Clasificación do solo - Clase

Solo de núcleo rural

Clasificación do solo - Categoría

S.N.R. tradicional

S.N.R. común

S.R.P. ordinaria

S.R.P. das augas

S.R.P. de infraest.

S.R.P. paisaxística

S.R.P. de esp. nat.

S.R.P. patrimonial

S.R.P. forestal

Ordenanzas tipo do PBA

PBA\_O4: Equipam.

PBA\_O5: Inf. de serv.

PBA\_O6: Inf. de com.

PBA\_O7: Esp. libres e z.v.

PBA\_O8: Solo n.r. trad.

PBA\_O9: Solo n.r. común

Dotacións urbanísticas

SX de equip.

SX de infr. com.

SL ou Dot. priv.

Captación

Depósito

ETAP

Fosa séptica

Pto. verquido

Centro de transf.

Luminaria

Antena RETEGAL

Aliñación de viario

Aliñ. baixo edif. exist.

Afecc. de pat. cultural

Perim. Art e etn

Cont. Art e etn

Perim. Arq e pai

Cont. Arq

Amort. Pai

Largo das vías

Identificación do asentamento de poboación ou núcleo rural

Código INE: 320700705

Código PBM: 0705

Nome: Domécelle

Parroquia: San Xoán de Río (San Xoán)

Folla PORD: 0189A-0607

32070

FEBREIRO 2021

Escala: 1/2.000

ETRS 89

UTM Fuso 29

CONCELLO DE SAN XOÁN DE RÍO XUNTA DE GALICIA

PLAN BÁSICO MUNICIPAL

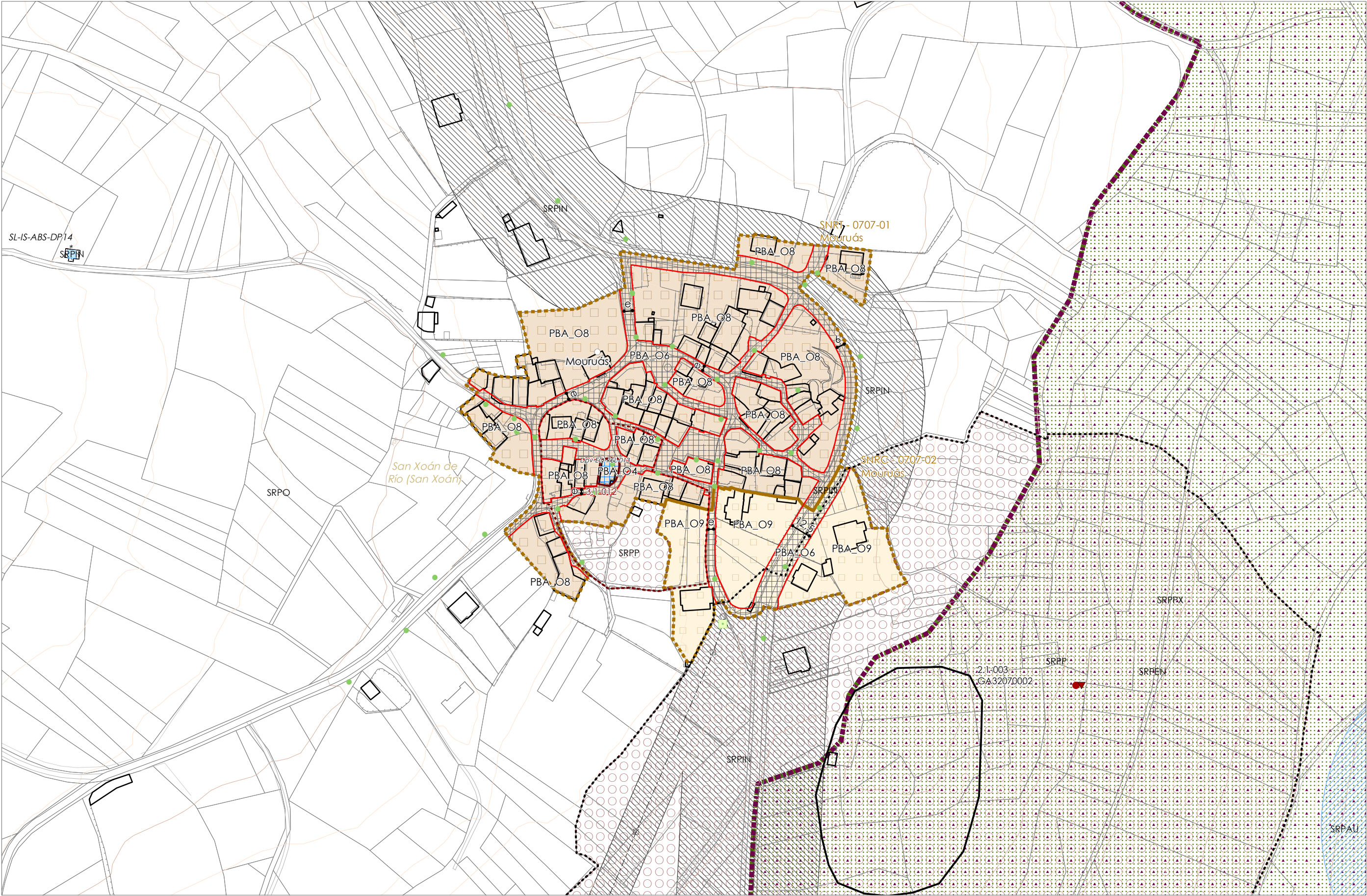
URBEN CONSULTORES, SL

Aprobación provisional

Planos de ordenación do AMAP

AMAP\_04PORD\_0705

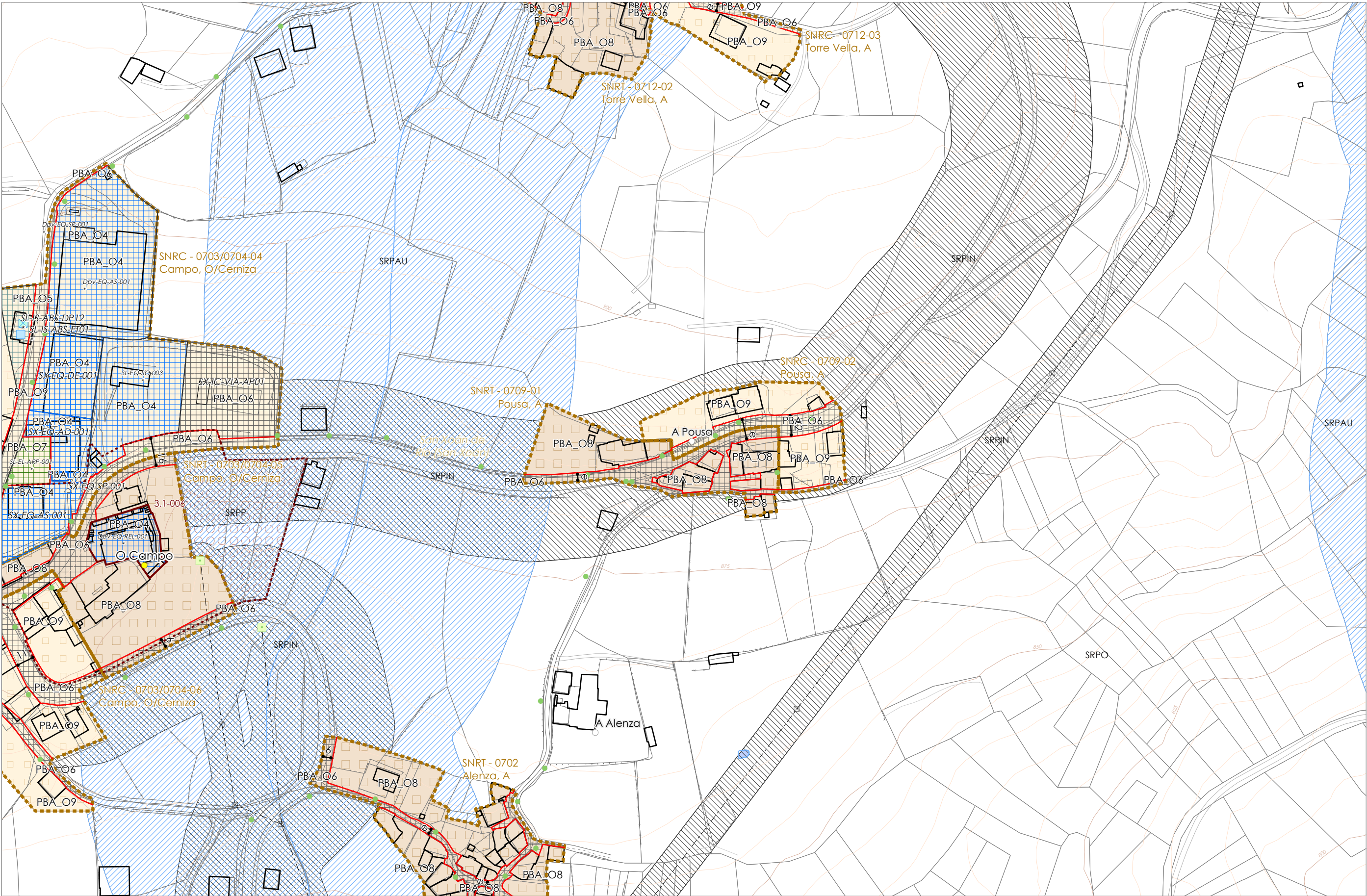




<p>Clasificación do solo - Clase</p> <p>Solo de núcleo rural</p> <p>Clasificación do solo - Categoría</p> <p>S.N.R. tradicional</p> <p>S.N.R. común</p> <p>S.R.P. ordinaria</p> <p>S.R.P. das augas</p> <p>S.R.P. de infraest.</p>	<p>Ordenanzas tipo do PBA</p> <p>PBA_O4: Equipam.</p> <p>PBA_O5: Inf. de serv.</p> <p>PBA_O6: Inf. de com.</p> <p>PBA_O7: Esp. libres e z.v.</p> <p>PBA_O8: Solo n.r. trad.</p> <p>PBA_O9: Solo n.r. común</p>	<p>Dotacións urbanísticas</p> <p>SX de equip.</p> <p>SX de infr. com.</p> <p>SL ou Dot. priv.</p> <p>Captación</p> <p>Depósito</p> <p>ETAP</p> <p>Fosa séptica</p> <p>Pto. verquido</p> <p>Centro de transf.</p> <p>Luminaria</p> <p>Antena RETEGAL</p> <p>Aliñación de viario</p> <p>Aliñ. baixo edif. exist.</p> <p>Largo das vías</p>	<p>Afecc. de pat. cultural</p> <p>Perim. Art e etn</p> <p>Cont. Art e etn</p> <p>Perim. Arq e pai</p> <p>Cont. Arq</p> <p>Amort. Pai</p>	<p>Identificación do asentamento de poboación ou núcleo rural</p> <p>Código INE: 320700707</p> <p>Código PBM: 0707</p> <p>Nome: Mouruás</p> <p>Parroquia: San Xoán de Río (San Xoán)</p> <p>Folla PORD: 0189A-0607</p>			<p>CONCELLO DE SAN XOÁN DE RÍO XUNTA DE GALICIA</p> <p>PLAN BÁSICO MUNICIPAL</p> <p>URBEN CONSULTORES, SL</p> <p>Aprobación provisional</p> <p>Planos de ordenación do AMAP</p> <p>AMAP_04PORD_0707</p>
--	--	--	--	--	--	--	---



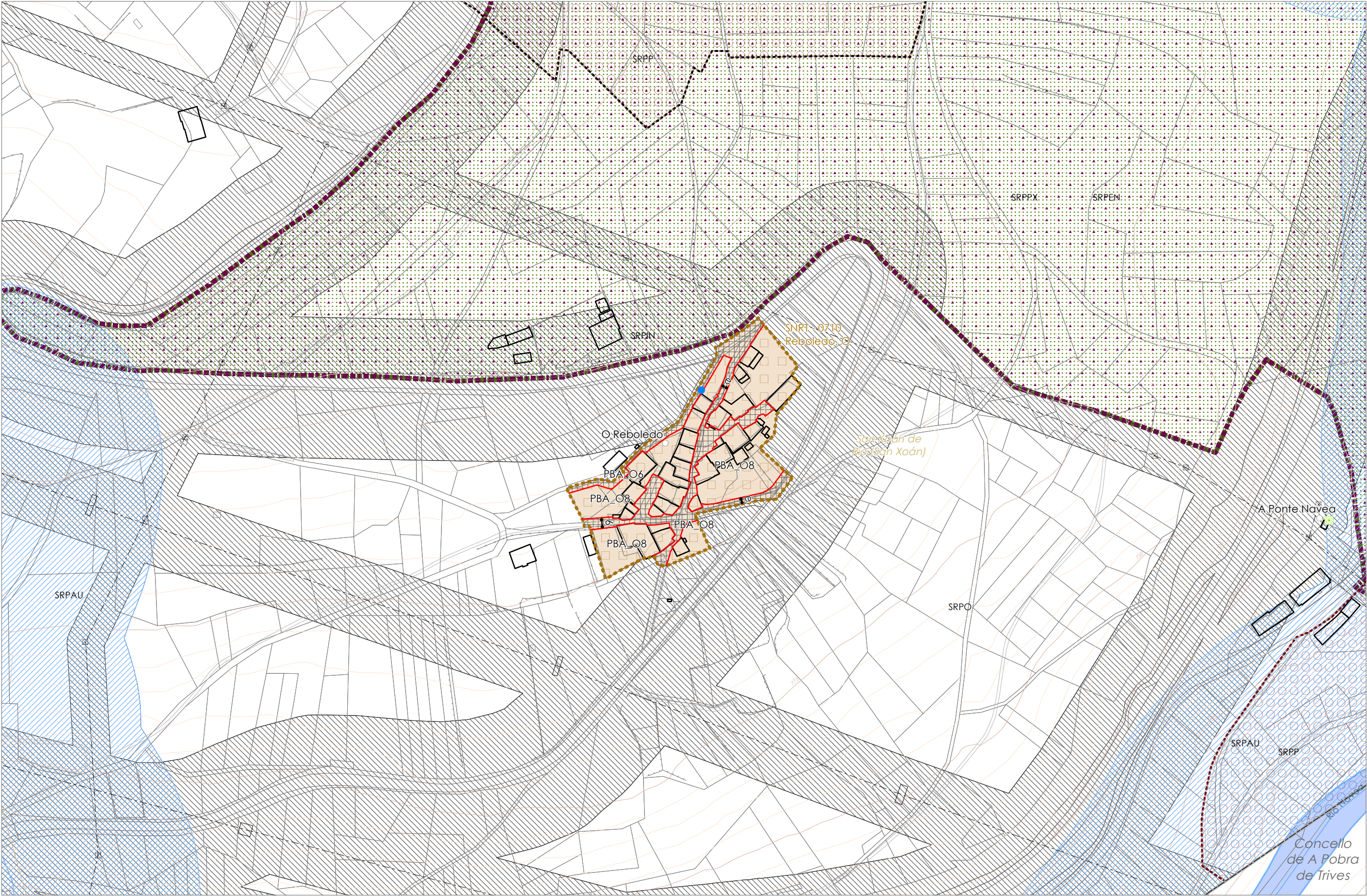




<p>Clasificación do solo - Clase</p> <p> Solo de núcleo rural</p> <p>Clasificación do solo - Categoría</p> <p> S.N.R. tradicional</p> <p> S.N.R. común</p> <p> S.R.P. ordinaria</p> <p> S.R.P. das augas</p> <p> S.R.P. de infraestr.</p>	<p>Ordenanzas tipo do PBA</p> <p> PBA_O4: Equipam.</p> <p> PBA_O5: Inf. de serv.</p> <p> PBA_O6: Inf. de com.</p> <p> PBA_O7: Esp. libres e z.v.</p> <p> PBA_O8: Solo n.r. trad.</p> <p> PBA_O9: Solo n.r. común</p>	<p>Dotacións urbanísticas</p> <p> SX de equip.</p> <p> SX de infr. com.</p> <p> SL ou Dot. priv.</p> <p> Captación</p> <p> Depósito</p> <p> ETAP</p> <p> Fosa séptica</p> <p> Pto. verquido</p> <p> Centro de transf.</p> <p> Luminaria</p> <p> Antena RETEGAL</p> <p> Aliñación de viario</p> <p> Aliñ. baixo edif. exist.</p>	<p>Afecc. de pat. cultural</p> <p> Perim. Art e etn</p> <p> Cont. Art e etn</p> <p> Perim. Arq e pai</p> <p> Cont. Arq</p> <p> Amort. Pai</p> <p> Largo das vías</p>	<p>Identificación do asentamento de poboación ou núcleo rural</p> <p>Código INE: 320700709</p> <p>Código PBM: 0709</p> <p>Nome: Pousa, A</p> <p>Parroquia: San Xoán de Río (San Xoán)</p> <p>Folla PORD: 0189A-0607</p>			<p>CONCELLO DE SAN XOÁN DE RÍO XUNTA DE GALICIA</p> <p>PLAN BÁSICO MUNICIPAL</p> <p>URBEN CONSULTORES, SL</p> <p>Aprobación provisional</p> <p>Planos de ordenación do AMAP</p> <p>AMAP_04PORD_0709</p>
---	--	---	--	---	--	--	---







Clasificación do solo - Clase

Solo de núcleo rural

Clasificación do solo - Categoría

S.N.R. tradicional

S.N.R. común

S.R.P. ordinaria

S.R.P. das augas

S.R.P. de infraest.

S.R.P. paisaxística

S.R.P. de esp. nat.

S.R.P. patrimonial

S.R.P. forestal

Ordenanzas tipo do PBA

PBA\_O4: Equipam.

PBA\_O5: Inf. de serv.

PBA\_O6: Inf. de com.

PBA\_O7: Esp. libres e z.v.

PBA\_O8: Solo n.r. trad.

PBA\_O9: Solo n.r. común

Dotacións urbanísticas

SX de equip.

SX de infr. com.

SL ou Dot. priv.

Captación

Depósito

ETAP

Fosa séptica

Pto. verquido

Centro de transf.

Luminaria

Antena RETEGAL

Aliñación de viario

Aliñ. baixo edif. exist.

Largo das vías

Afecc. de pat. cultural

Perim. Art e etn

Cont. Art e etn

Perim. Arq e pai

Cont. Arq

Amort. Pai

Identificación do asentamento de poboación ou núcleo rural

Código INE: 320700710

Código PBM: 0710

Nome: Reboledo, O

Parroquia: San Xoán de Río (San Xoán)

Folla PORD: 0189A-0608

32070

FEBREIRO 2021

Escala: 1/2.000

ETRS 89

UTM Fuso 29

CONCELLO DE SAN XOÁN DE RÍO XUNTA DE GALICIA

PLAN BÁSICO MUNICIPAL

URBEN CONSULTORES, SL

Aprobación provisional

Planos de ordenación do AMAP

AMAP\_04PORD\_0710

0

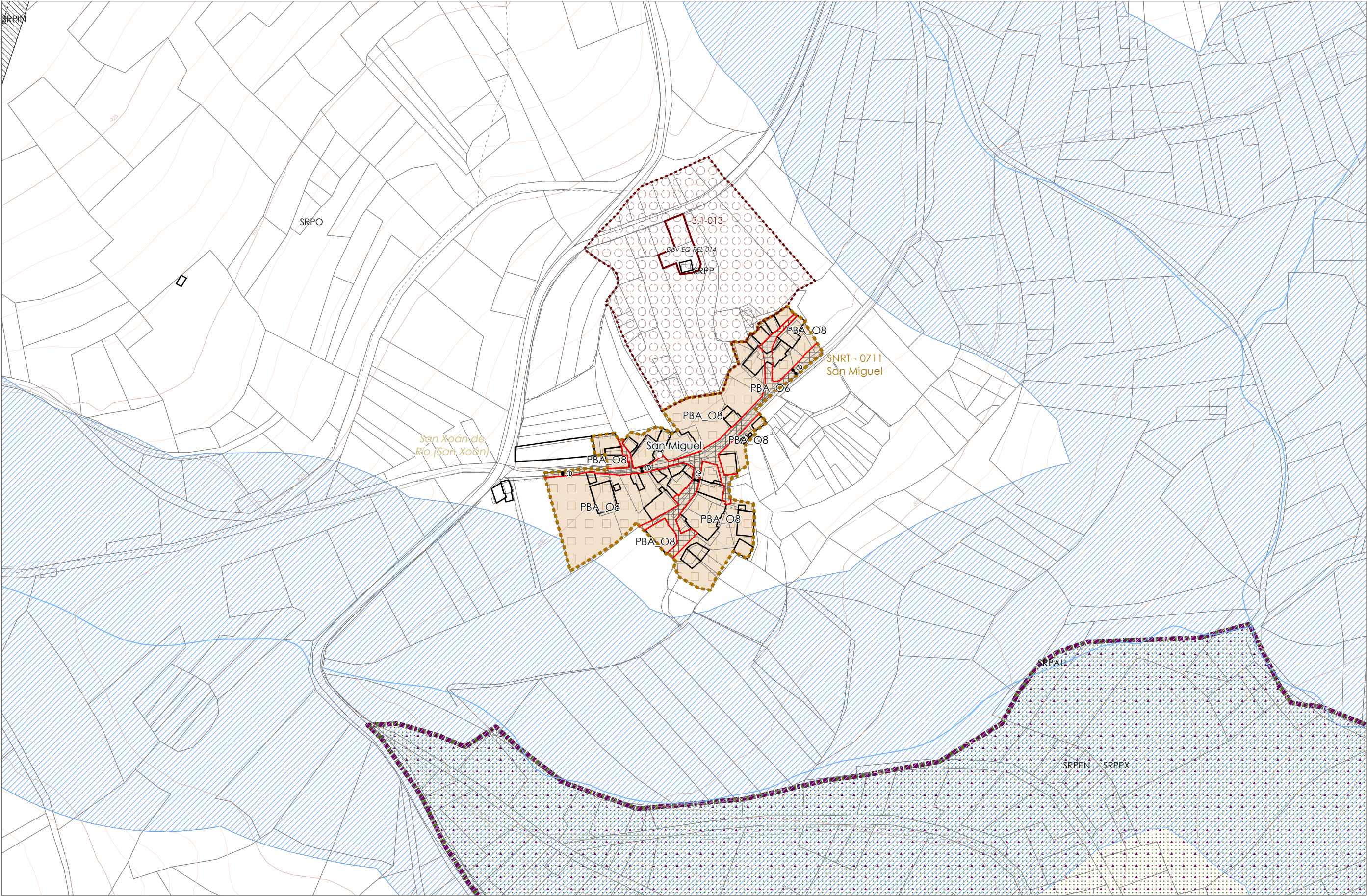
25

50

100

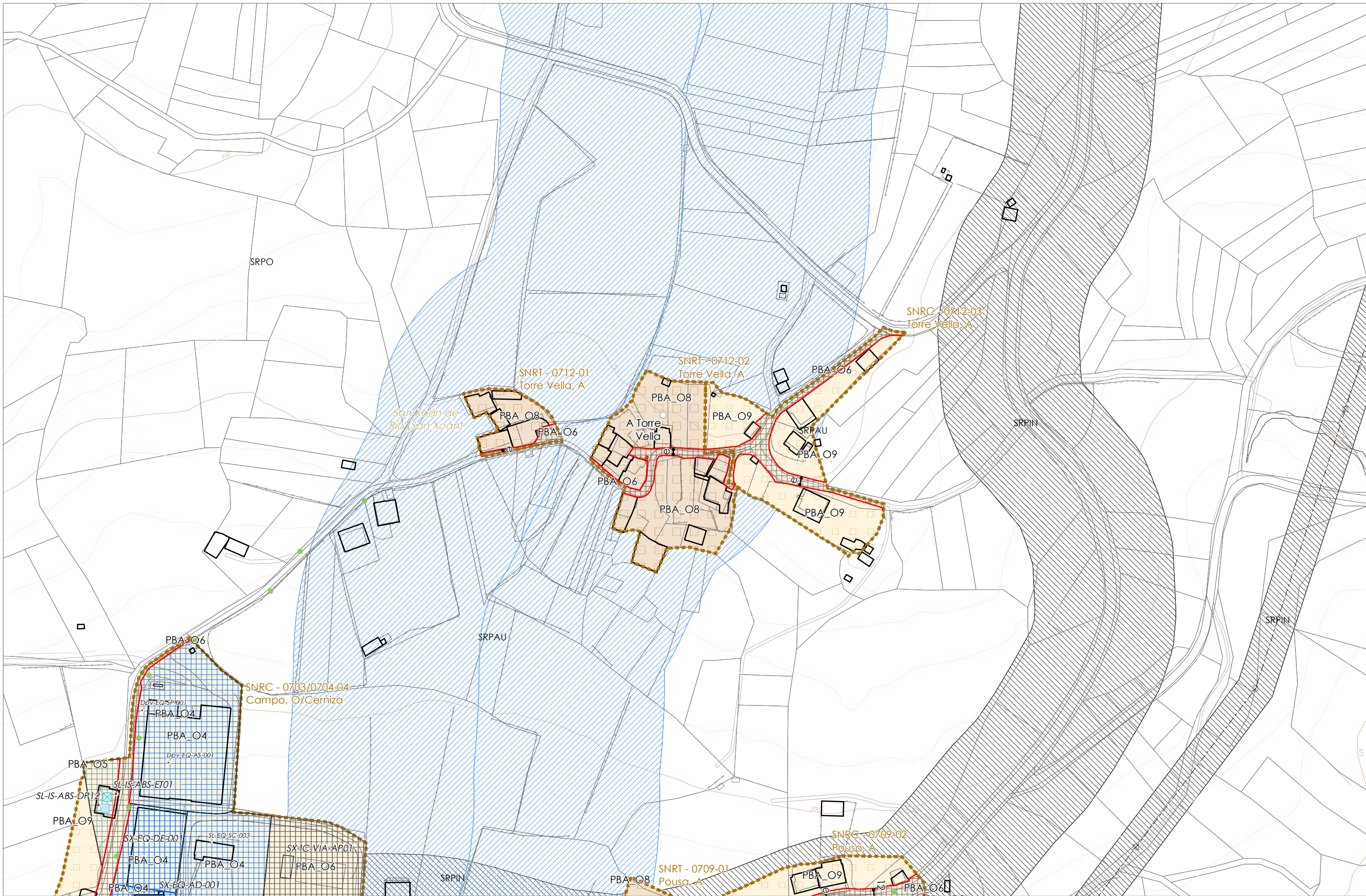
Metros





<p>Clasificación do solo - Clase</p> <p> Solo de núcleo rural</p> <p>Clasificación do solo - Categoría</p> <p> S.N.R. tradicional</p> <p> S.N.R. común</p> <p> S.R.P. ordinaria</p> <p> S.R.P. das augas</p> <p> S.R.P. de infraest.</p>	<p>Ordenanzas tipo do PBA</p> <p> PBA_O4: Equipam.</p> <p> PBA_O5: Inf. de serv.</p> <p> PBA_O6: Inf. de com.</p> <p> PBA_O7: Esp. libres e z.v.</p> <p> PBA_O8: Solo n.r. trad.</p> <p> PBA_O9: Solo n.r. común</p>	<p>Dotacións urbanísticas</p> <p> SX de equip.</p> <p> SX de infr. com.</p> <p> SL ou Dot. priv.</p> <p> Captación</p> <p> Depósito</p> <p> ETAP</p> <p> Fosa séptica</p> <p> Pto. verquido</p> <p> Centro de transf.</p> <p> Luminaria</p> <p> Antena RETEGAL</p> <p> Aliñación de viario</p> <p> Aliñ. baixo edif. exist.</p>	<p>Afecc. de pat. cultural</p> <p> Perim. Art e etn</p> <p> Cont. Art e etn</p> <p> Perim. Arq e pai</p> <p> Cont. Arq</p> <p> Amort. Pai</p> <p> Largo das vías</p>	<p>Identificación do asentamento de poboación ou núcleo rural</p> <p>Código INE: 320700711</p> <p>Código PBM: 0711</p> <p>Nome: San Miguel</p> <p>Parroquia: San Xoán de Río (San Xoán)</p> <p>Folla PORD: 0189A-0606</p>			<p>CONCELLO DE SAN XOÁN DE RÍO XUNTA DE GALICIA</p> <p>PLAN BÁSICO MUNICIPAL</p> <p>URBEN CONSULTORES, SL</p> <p>Aprobación provisional</p> <p>Planos de ordenación do AMAP</p> <p>AMAP_04PORD_0711</p>
<p>32070</p> <p>FEBREIRO 2021</p> <p>Escala: 1/2.000</p> <p>ETRS 89 UTM Fuso 29</p>							

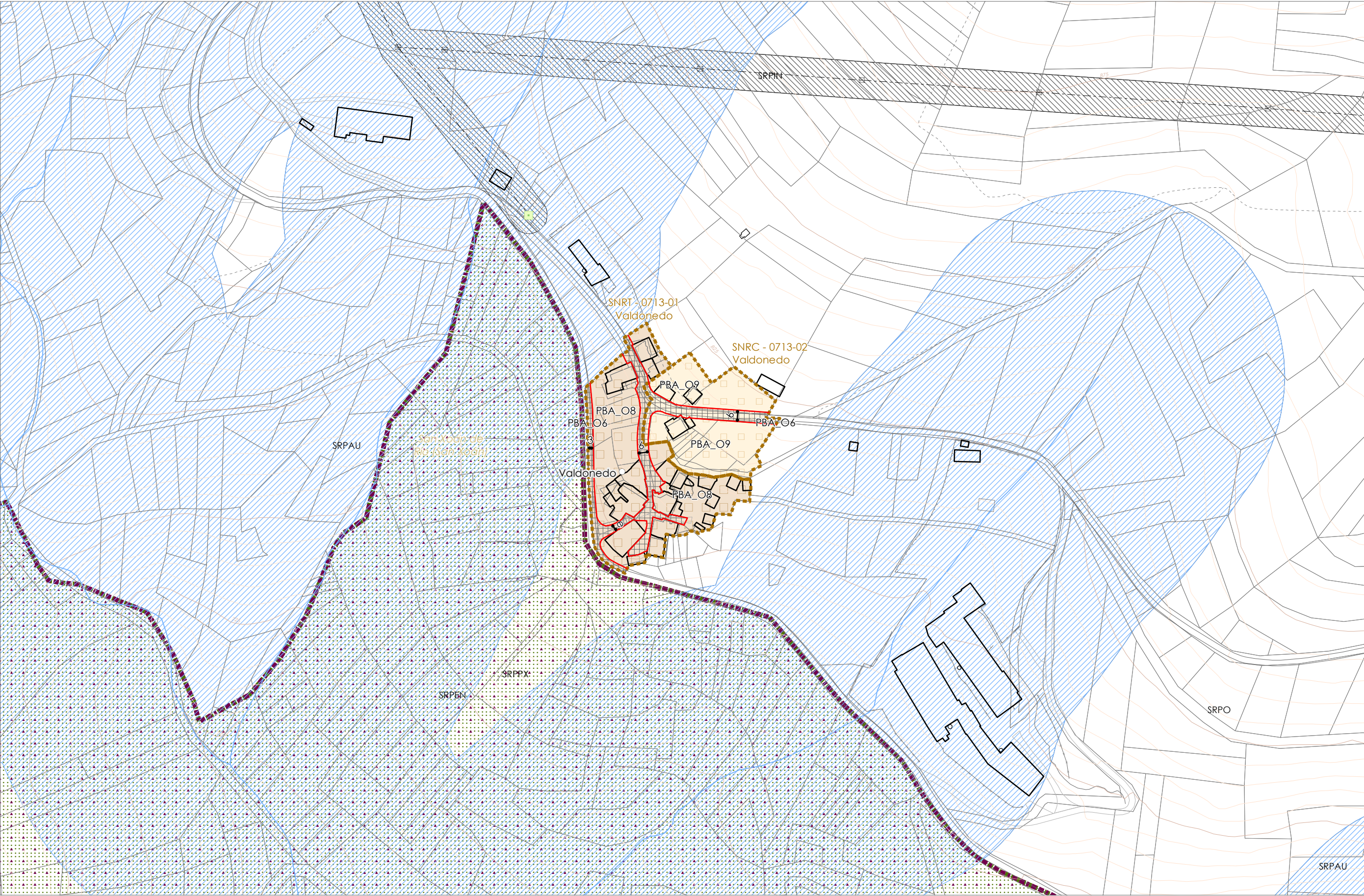




<p>Clasificación do solo - Clase</p> <p>Solo de núcleo rural</p> <p>Clasificación do solo - Categoría</p> <p>S.N.R. tradicional</p> <p>S.N.R. común</p> <p>S.R.P. ordinaria</p> <p>S.R.P. das augas</p> <p>S.R.P. de infraest.</p>	<p>Ordenanzas tipo do PBA</p> <p>PBA_O4: Equipam.</p> <p>PBA_O5: Inf. de serv.</p> <p>PBA_O6: Inf. de com.</p> <p>PBA_O7: Esp. libres e z.v.</p> <p>PBA_O8: Solo n.r. trad.</p> <p>PBA_O9: Solo n.r. común</p>	<p>Dotacións urbanísticas</p> <p>SX de equip.</p> <p>SX de infr. com.</p> <p>SL ou Dot. priv.</p> <p>Captación</p> <p>Depósito</p> <p>ETAP</p> <p>Fosa séptica</p> <p>Pto. verquido</p> <p>Centro de transf.</p> <p>Luminaria</p> <p>Antena RETEGAL</p> <p>Aliñación de viario</p> <p>Aliñ. baixo edif. exist.</p> <p>Largo das vías</p>	<p>Afecc. de pat. cultural</p> <p>Perim. Art e etn</p> <p>Cont. Art e etn</p> <p>Perim. Arq e pai</p> <p>Cont. Arq</p> <p>Amort. Pai</p>	<p>Identificación do asentamento de poboación ou núcleo rural</p> <p>Código INE: 320700712</p> <p>Código PBM: 0712</p> <p>Nome: Torre Vella, A</p> <p>Parroquia: San Xoán de Río (San Xoán)</p> <p>Folla PORD: 0189A-0607</p>			<p>CONCELLO DE SAN XOÁN DE RÍO XUNTA DE GALICIA</p> <p>PLAN BÁSICO MUNICIPAL</p> <p>URBEN CONSULTORES, SL</p> <p>Aprobación provisional</p> <p>Planos de ordenación do AMAP</p> <p>AMAP_04PORD_0712</p>
--	--	--	--	---	--	--	---







Clasificación do solo - Clase

Solo de núcleo rural

Clasificación do solo - Categoría

S.N.R. tradicional

S.N.R. común

S.R.P. ordinaria

S.R.P. das augas

S.R.P. de infraest.

Ordenanzas tipo do PBA

PBA\_O4: Equipam.

PBA\_O5: Inf. de serv.

PBA\_O6: Inf. de com.

PBA\_O7: Esp. libres e z.v.

PBA\_O8: Solo n.r. trad.

PBA\_O9: Solo n.r. común

Dotacións urbanísticas

SX de equip.

SX de infr. com.

SL ou Dot. priv.

Captación

Depósito

ETAP

Fosa séptica

Pto. verquido

Centro de transf.

Luminaria

Antena RETEGAL

Aliñ. de viario

Aliñ. baixo edif. exist.

Afecc. de pat. cultural

Perim. Art e etn

Cont. Art e etn

Perim. Arq e pai

Cont. Arq

Amort. Pai

Largo das vías

Identificación do asentamento de poboación ou núcleo rural

Código INE: 320700713

Código PBM: 0713

Nome: Valdodedo

Parroquia: San Xoán de Río (San Xoán)

Folla PORD: 0189A-0606

32070

FEBREIRO 2021

ETRS 89

UTM Fuso 29

Escala: 1/2.000

CONCELLO DE SAN XOÁN DE RÍO XUNTA DE GALICIA

PLAN BÁSICO MUNICIPAL

URBEN CONSULTORES, SL

Aprobación provisional

Planos de ordenación do AMAP

AMAP\_04PORD\_0713

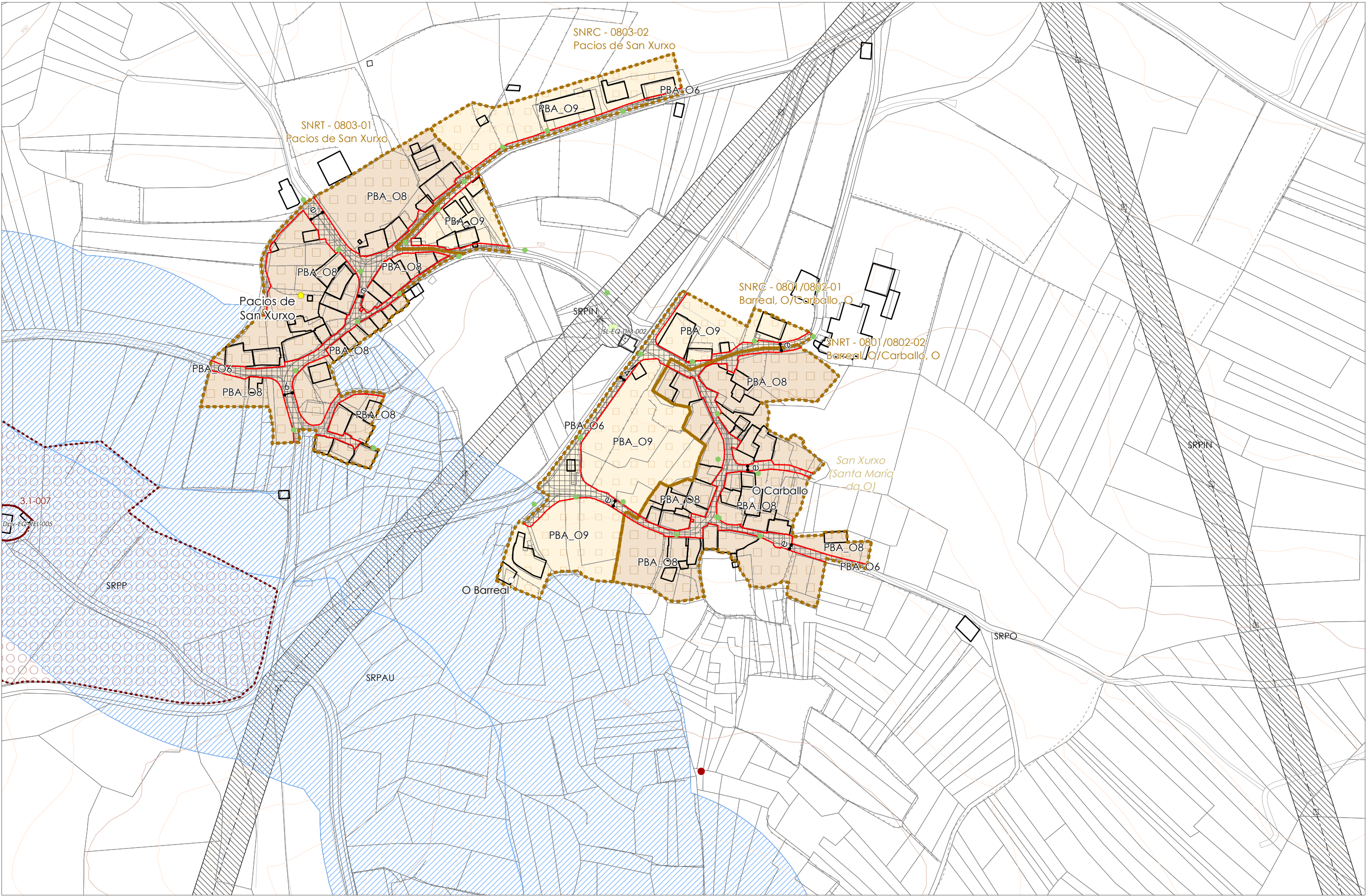
0

25

50

100 Metros





Clasificación do solo - Clase

Solo de núcleo rural

Clasificación do solo - Categoría

S.N.R. tradicional

S.N.R. común

S.R.P. ordinaria

S.R.P. das augas

S.R.P. de infraest.

Ordenanzas tipo do PBA

PBA\_O4: Equipam.

PBA\_O5: Inf. de serv.

PBA\_O6: Inf. de com.

PBA\_O7: Esp. libres e z.v.

PBA\_O8: Solo n.r. trad.

PBA\_O9: Solo n.r. común

Dotacións urbanísticas

SX de equip.

SX de infr. com.

SL ou Dot. priv.

Captación

Depósito

ETAP

Fosa séptica

Pto. verquido

Centro de transf.

Luminaria

Antena RETEGAL

Aliñación de viario

Aliñ. baixo edif. exist.

Perim. Art e etn

Cont. Art e etn

Perim. Arq e pai

Cont. Arq

Amort. Pai

Largo das vías

Identificación do asentamento de poboación ou núcleo rural

Código INE: 320700801 / 320700802

Código PBM: 0801/0802

Nome: Barreal, O / Carballo, O

Parroquia: San Xurxo (Santa María da O)

Folla PORD: 0189A-0606

32070

FEBREIRO 2021

Escala: 1/2.000

ETRS 89

UTM Fuso 29

CONCELLO DE SAN XOÁN DE RÍO XUNTA DE GALICIA

PLAN BÁSICO MUNICIPAL

URBEN CONSULTORES, SL

Aprobación provisional

Planos de ordenación do AMAP

AMAP\_04PORD\_0801/0802

0

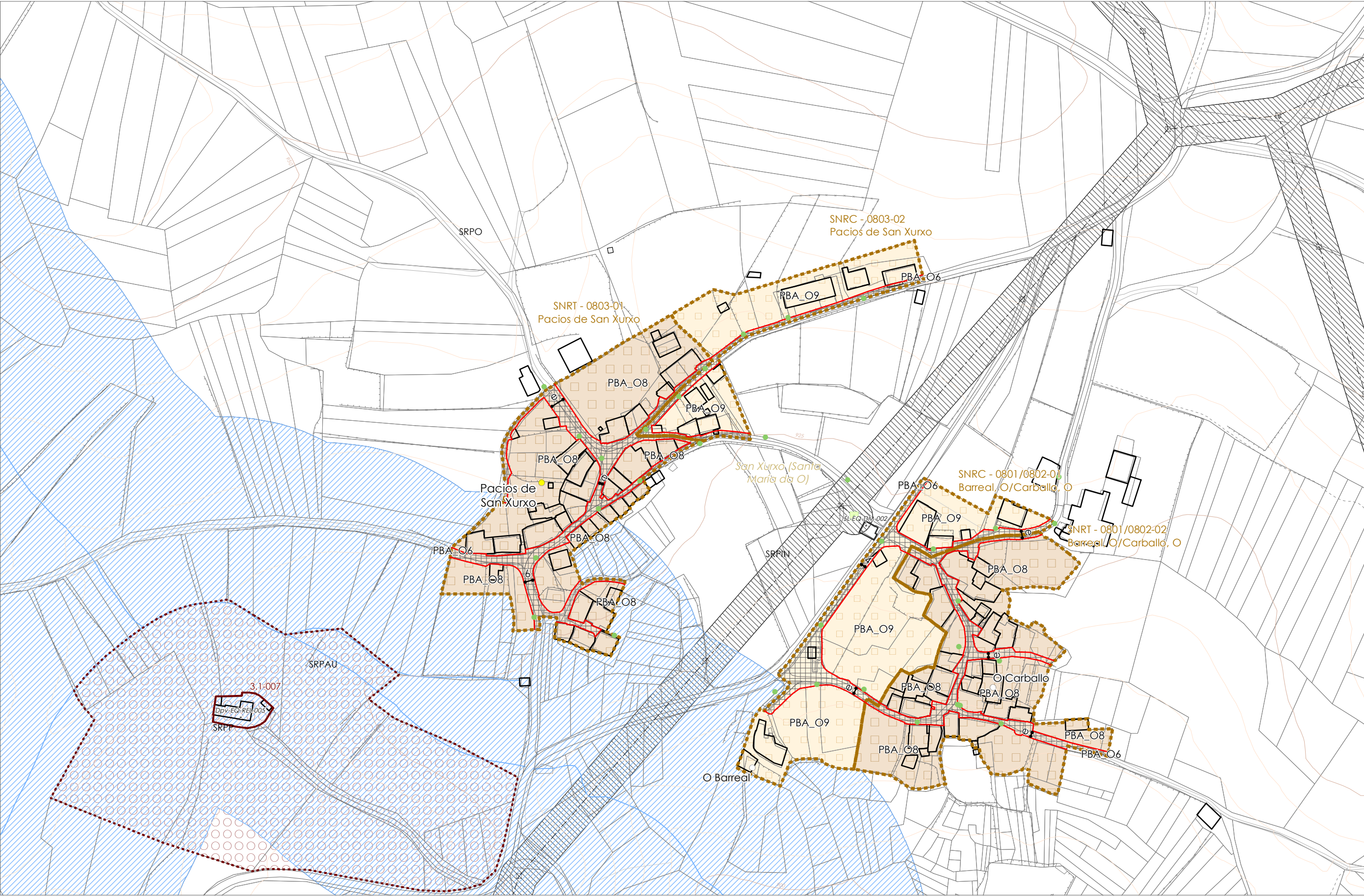
25

50

100 Metros







Clasificación do solo - Clase

Solo de núcleo rural

Clasificación do solo - Categoría

S.N.R. tradicional

S.N.R. común

S.R.P. ordinaria

S.R.P. das augas

S.R.P. de infraest.

Ordenanzas tipo do PBA

PBA\_O4: Equipam.

PBA\_O5: Inf. de serv.

PBA\_O6: Inf. de com.

PBA\_O7: Esp. libres e z.v.

PBA\_O8: Solo n.r. trad.

PBA\_O9: Solo n.r. común

Dotacións urbanísticas

SX de equip.

SX de infr. com.

SL ou Dot. priv.

Captación

Depósito

ETAP

Fosa séptica

Pto. verquido

Centro de transf.

Luminaria

Antena RETEGAL

Aliñación de viario

Aliñ. baixo edif. exist.

Largo das vías

Afecc. de pat. cultural

Perim. Art e etn

Cont. Art e etn

Perim. Arq e pai

Cont. Arq

Amort. Pai

Identificación do asentamento de poboación ou núcleo rural

Código INE: 320700803

Código PBM: 0803

Nome: Pacios de San Xurxo

Parroquia: San Xurxo (Santa María da O)

Folla PORD: 0189A-0606

32070

FEBREIRO 2021

Escala: 1/2.000

ETRS 89

UTM Fuso 29

CONCELLO DE SAN XOÁN DE RÍO XUNTA DE GALICIA

PLAN BÁSICO MUNICIPAL

URBEN CONSULTORES, SL

Aprobación provisional

Planos de ordenación do AMAP

AMAP\_04PORD\_0803

0

25

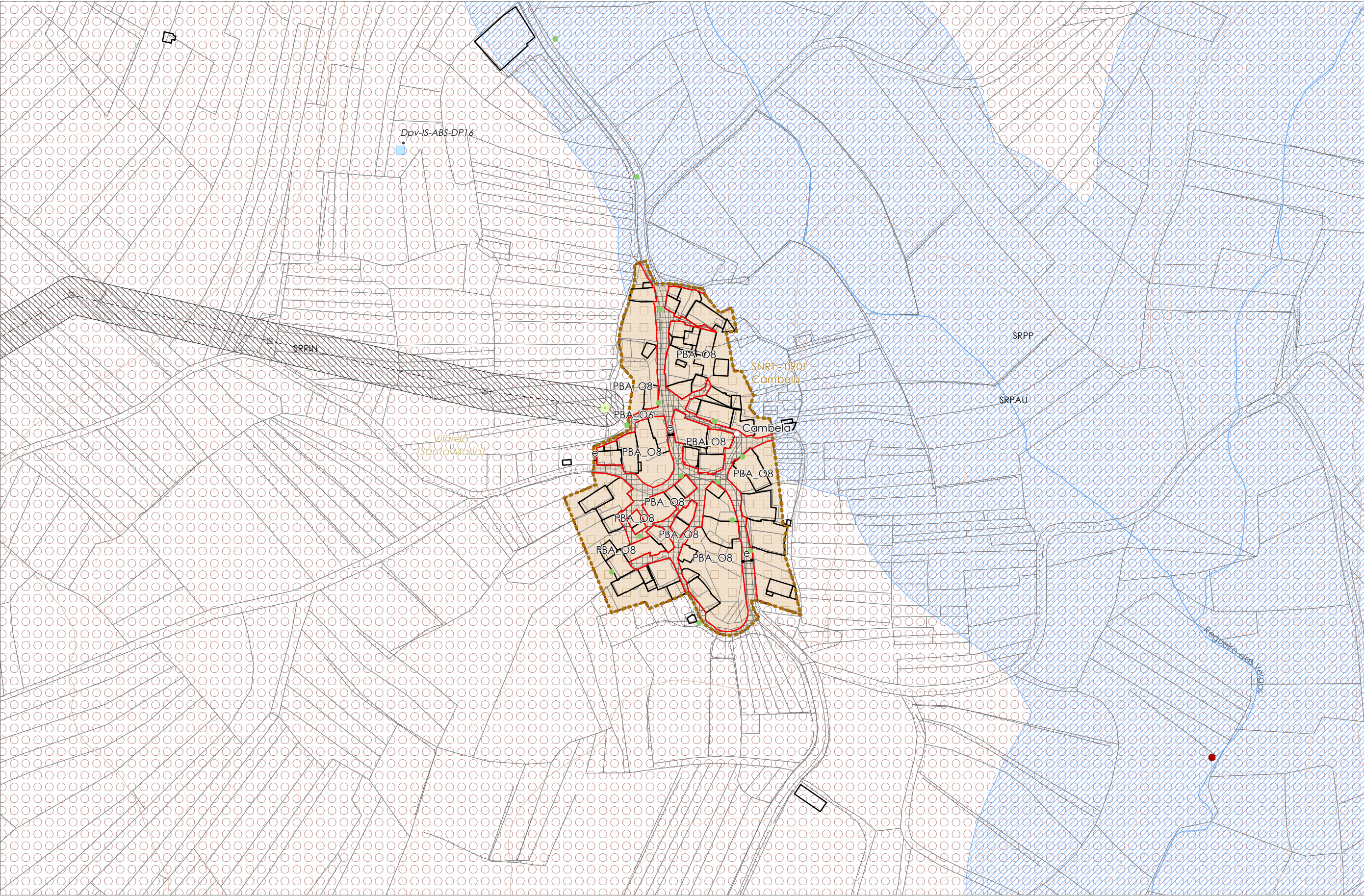
50

100

Metros







Clasificación do solo - Clase

Solo de núcleo rural

Clasificación do solo - Categoría

S.N.R. tradicional

S.N.R. común

S.R.P. ordinaria

S.R.P. das augas

S.R.P. de infraest.

Ordenanzas tipo do PBA

PBA\_O4: Equipam.

PBA\_O5: Inf. de serv.

PBA\_O6: Inf. de com.

PBA\_O7: Esp. libres e z.v.

PBA\_O8: Solo n.r. trad.

PBA\_O9: Solo n.r. común

Dotacións urbanísticas

SX de equip.

SX de infr. com.

SL ou Dot. priv.

Captación

Depósito

ETAP

Fosa séptica

Pto. verquidoCentro de transf.LuminariaAntena RETEGALAliñación de viarioAliñ. baixo edif. exist.Largo das vías

Afecc. de pat. cultural

Perim. Art e etn

Cont. Art e etn

Perim. Arq e pai

Cont. Arq

Amort. Pai

Identificación do asentamento de poboación ou núcleo rural

Código INE: 320700901

Código PBM: 0901

Nome: Cambela

Parroquia: Vilardá (Santa María)

Folla PORD: 0189A-0505

32070

FEBREIRO 2021

Escala: 1/2.000

ETRS 89

UTM Fuso 29

CONCELLO DE SAN XOÁN DE RÍO XUNTA DE GALICIA

PLAN BÁSICO MUNICIPAL

URBEN CONSULTORES, SL

Aprobación provisional

Planos de ordenación do AMAP

AMAP\_04PORD\_0901

0

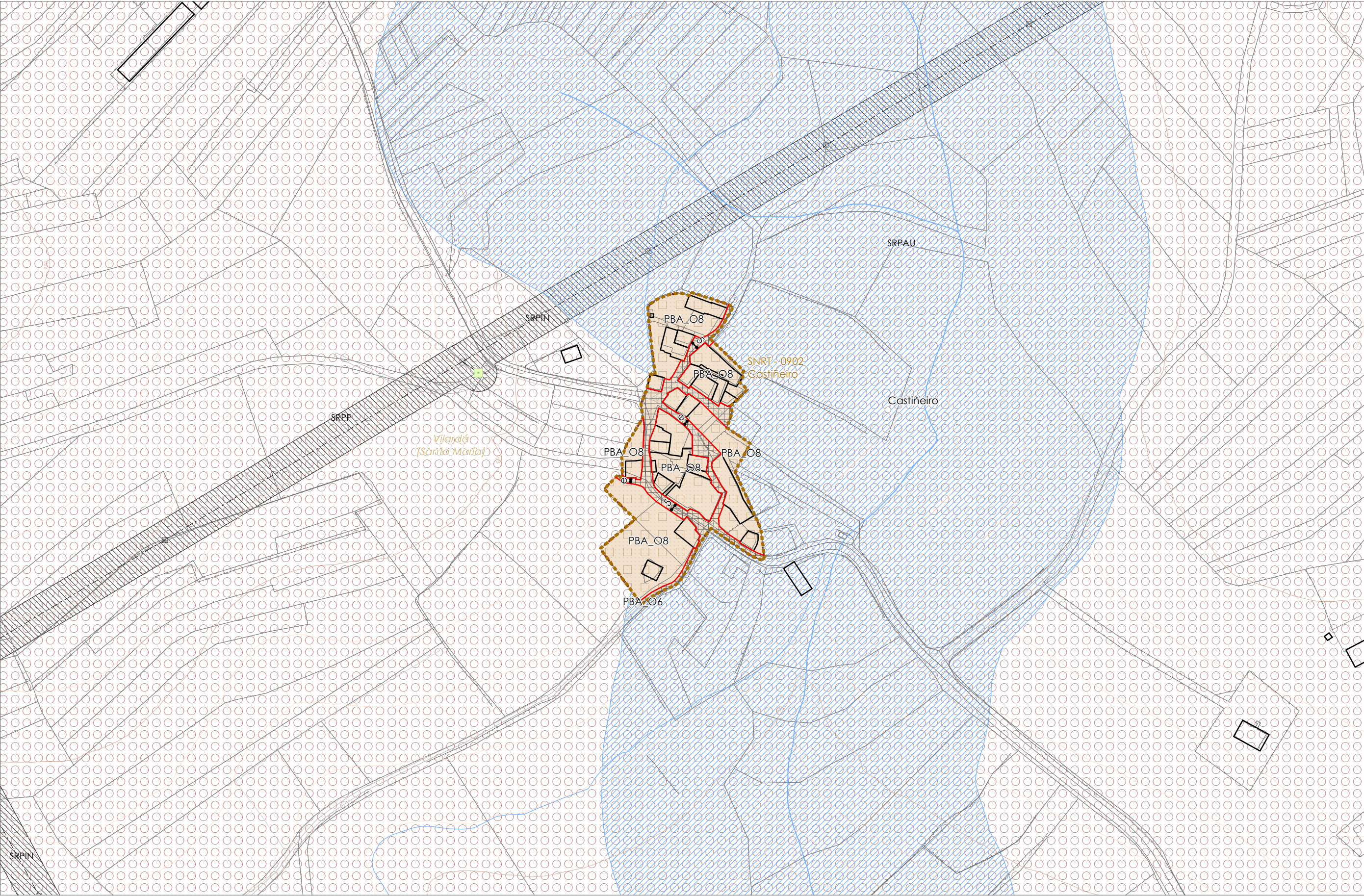
25

50

100

Metros





Clasificación do solo - Clase

Solo de núcleo rural

Clasificación do solo - Categoría

S.N.R. tradicional

S.N.R. común

S.R.P. ordinaria

S.R.P. das augas

S.R.P. de infraest.

Ordenanzas tipo do PBA

PBA\_O4: Equipam.

PBA\_O5: Inf. de serv.

PBA\_O6: Inf. de com.

PBA\_O7: Esp. libres e z.v.

PBA\_O8: Solo n.r. trad.

PBA\_O9: Solo n.r. común

Dotacións urbanísticas

SX de equip.

SX de infr. com.

SL ou Dot. priv.

Captación

Depósito

ETAP

Fosa séptica

Pto. verquidoCentro de transf.LuminariaAntena RETEGALAliñación de viarioAliñ. baixo edif. exist.

Afecc. de pat. cultural

Perim. Art e etn

Cont. Art e etn

Perim. Arq e pai

Cont. Arq

Amort. Pai

Largo das vías

Identificación do asentamento de poboación ou núcleo rural

Código INE: 320700902

Código PBM: 0902

Nome: Castiñeiro

Parroquia: Vilardá (Santa María)

Folla PORD: 0189A-0505

32070

FEBREIRO 2021

Escala: 1/2.000

ETRS 89

UTM Fuso 29

CONCELLO DE SAN XOÁN DE RÍO XUNTA DE GALICIA

PLAN BÁSICO MUNICIPAL

URBEN CONSULTORES, SL

Aprobación provisional

Planos de ordenación do AMAP

AMAP\_04PORD\_0902

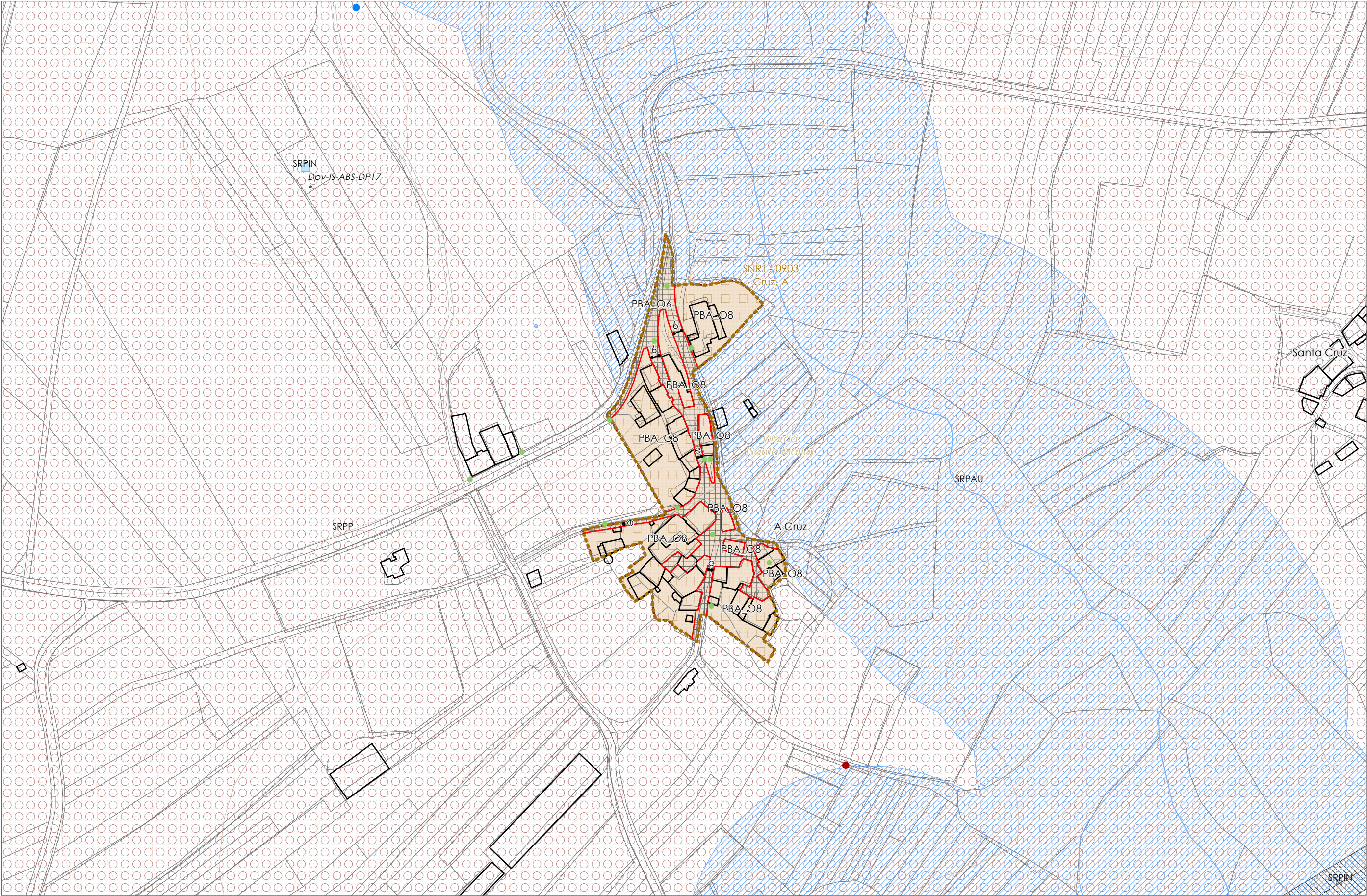
0

25

50

100 Metros





Clasificación do solo - Clase

Solo de núcleo rural

Clasificación do solo - Categoría

S.N.R. tradicional

S.N.R. común

S.R.P. ordinaria

S.R.P. das augas

S.R.P. de infraest.

S.R.P. paisaxística

S.R.P. de esp. nat.

S.R.P. patrimonial

S.R.P. forestal

Ordenanzas tipo do PBA

PBA\_O4: Equipam.

PBA\_O5: Inf. de serv.

PBA\_O6: Inf. de com.

PBA\_O7: Esp. libres e z.v.

PBA\_O8: Solo n.r. trad.

PBA\_O9: Solo n.r. común

Dotacións urbanísticas

SX de equip.

SX de infr. com.

SL ou Dot. priv.

Captación

Depósito

ETAP

Fosa séptica

Pto. verquido

Centro de transf.

Luminaria

Antena RETEGAL

Aliñación de viario

Aliñ. baixo edif. exist.

Largo das vías

Afecc. de pat. cultural

Perim. Art e etn

Cont. Art e etn

Perim. Arq e pai

Cont. Arq

Amort. Pai

Identificación do asentamento de poboación ou núcleo rural

Código INE: 320700903

Código PBM: 0903

Nome: Cruz, A

Parroquia: Vilardá (Santa María)

Folla PORD: 0189A-0505

CONCELLO DE SAN XOÁN DE RÍO XUNTA DE GALICIA

PLAN BÁSICO MUNICIPAL

URBEN CONSULTORES, SL

Aprobación provisional

Planos de ordenación do AMAP

AMAP\_04PORD\_0903

32070

FEBREIRO 2021

Escala: 1/2.000

ETRS 89

UTM Fuso 29

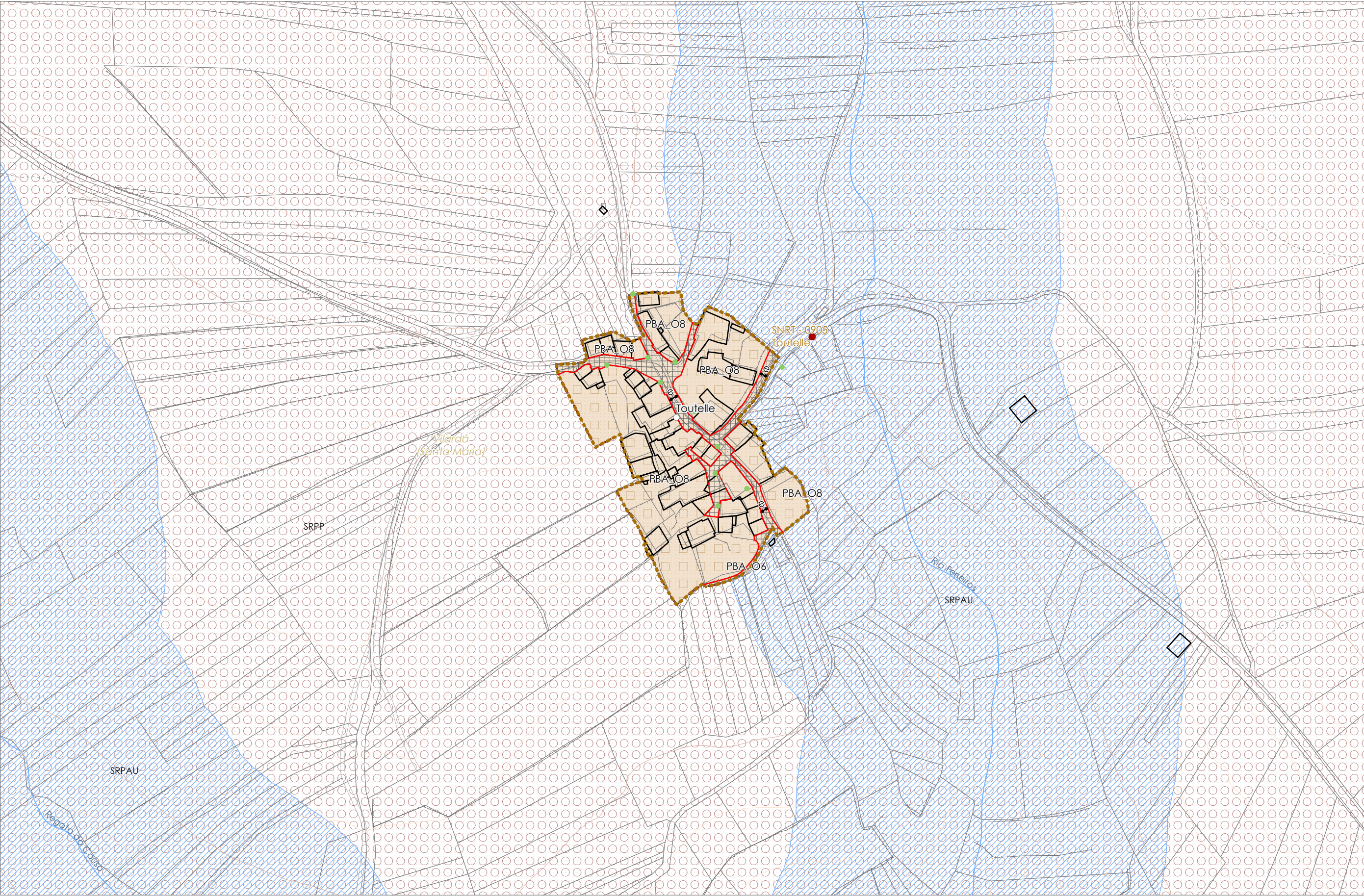
0

25

50

100 Metros





Clasificación do solo - Clase

Solo de núcleo rural

Clasificación do solo - Categoría

S.N.R. tradicional

S.N.R. común

S.R.P. ordinaria

S.R.P. das augas

S.R.P. de infraest.

Ordenanzas tipo do PBA

PBA\_O4: Equipam.

PBA\_O5: Inf. de serv.

PBA\_O6: Inf. de com.

PBA\_O7: Esp. libres e z.v.

PBA\_O8: Solo n.r. trad.

PBA\_O9: Solo n.r. común

Dotacións urbanísticas

SX de equip.

SX de infr. com.

SL ou Dot. priv.

Captación

Depósito

ETAP

Fosa séptica

Pto. verquido

Centro de transf.

Luminaria

Antena RETEGAL

Aliñación de viario

Aliñ. baixo edif. exist.

Largo das vías

Afecc. de pat. cultural

Perim. Art e etn

Cont. Art e etn

Perim. Arq e pai

Cont. Arq

Amort. Pai

Identificación do asentamento de poboación ou núcleo rural

Código INE: 320700905

Código PBM: 0905

Nome: Toutelle

Parroquia: Vilardá (Santa María)

Folla PORD: 0189A-0405

CONCELLO DE SAN XOÁN DE RÍO XUNTA DE GALICIA

PLAN BÁSICO MUNICIPAL

URBEN CONSULTORES, SL

Aprobación provisional

Planos de ordenación do AMAP

AMAP\_04PORD\_0905

32070

FEBREIRO 2021

Escala: 1/2.000

ETRS 89

UTM Fuso 29

0

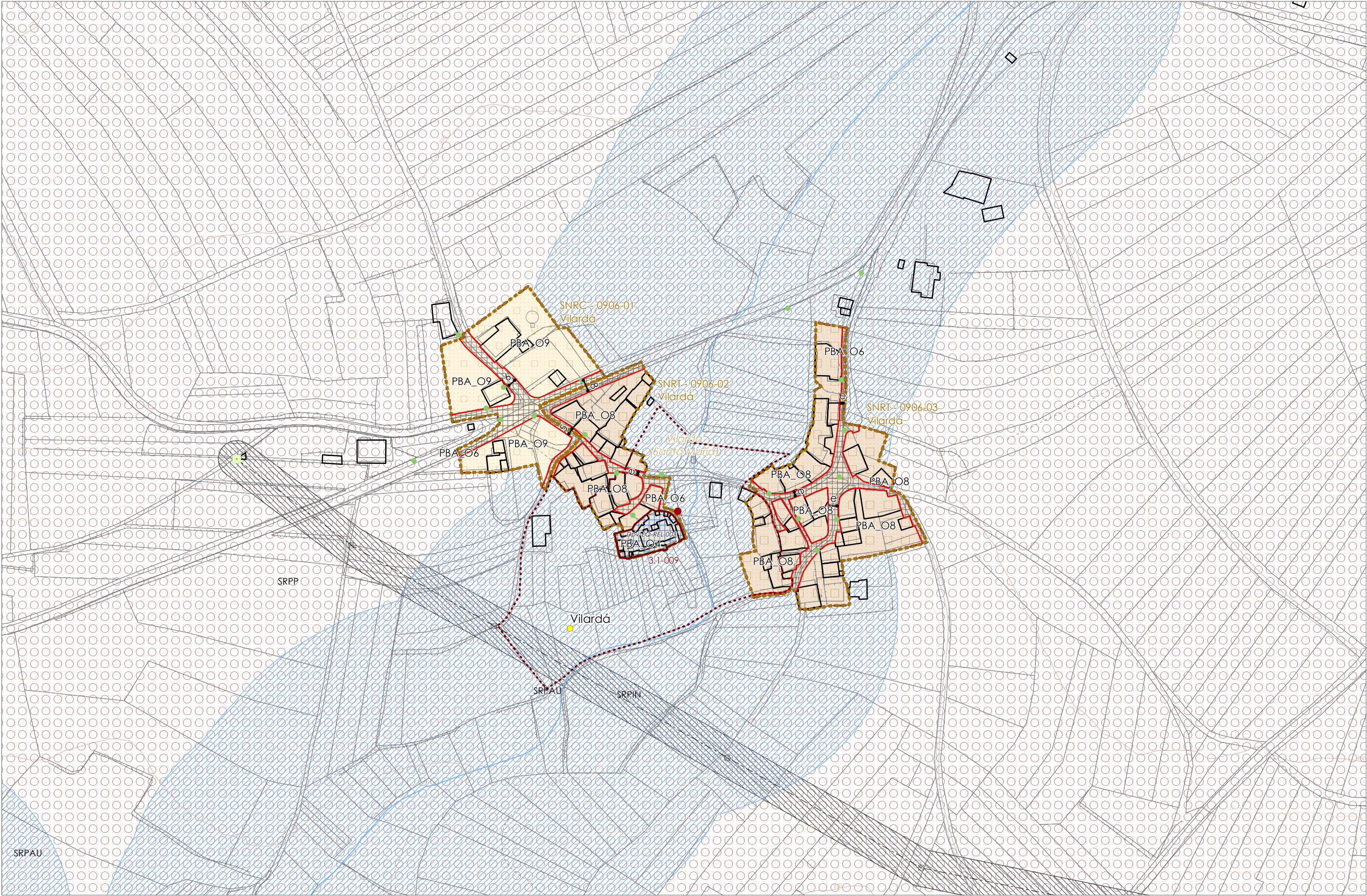
25

50

100

Metros





Clasificación do solo - Clase

Solo de núcleo rural

Clasificación do solo - Categoría

S.N.R. tradicional

S.N.R. común

S.R.P. ordinaria

S.R.P. das augas

S.R.P. de infraest.

Ordenanzas tipo do PBA

PBA\_O4: Equipam.

PBA\_O5: Inf. de serv.

PBA\_O6: Inf. de com.

PBA\_O7: Esp. libres e z.v.

PBA\_O8: Solo n.r. trad.

PBA\_O9: Solo n.r. común

Dotacións urbanísticas

SX de equip.

SX de infr. com.

SL ou Dot. priv.

Captación

Depósito

ETAP

Fosa séptica

Pto. verquido

Centro de transf.

Luminaria

Antena RETEGAL

Aliñación de viario

Aliñ. baixo edif. exist.

Afecc. de pat. cultural

Perim. Art e etn

Cont. Art e etn

Perim. Arq e pai

Cont. Arq

Amort. Pai

Largo das vías

Identificación do asentamento de poboación ou núcleo rural

Código INE: 320700906

Código PBM: 0906

Nome: Vilardá

Parroquia: Vilardá (Santa María)

Folla PORD: 0189A-0505

CONCELLO DE SAN XOÁN DE RÍO XUNTA DE GALICIA

PLAN BÁSICO MUNICIPAL

URBEN CONSULTORES, SL

Aprobación provisional

Planos de ordenación do AMAP

AMAP\_04PORD\_0906

32070

FEBREIRO 2021

ETRS 89 UTM Fuso 29

Escala: 1/2.000

0 25 50 100 Metros