



APROBACIÓN INICIAL do Plan Básico Municipal do Concello de San Xoán de Río

Febreiro 2021



ÍNDICE

ANÁLISE DO MODELO DE ASENTAMIENTO POBOACIONAL

PLANOS DE INFORMACIÓN DO AMAP

PARROQUIA: SEOANE DE ARGAS (SAN XOÁN)

0102_CASDELOPE.....	32070_PBM_202102_AI_AMAP_03PINF_0102
0103_CORTES, AS .....	32070_PBM_202102_AI_AMAP_03PINF_0103
0104_OUTEIRO, O .....	32070_PBM_202102_AI_AMAP_03PINF_0104
0105_RIBADAS, AS .....	32070_PBM_202102_AI_AMAP_03PINF_0105
0106_SANFITOIRO.....	32070_PBM_202102_AI_AMAP_03PINF_0106
0107_SEOANE.....	32070_PBM_202102_AI_AMAP_03PINF_0107

PARROQUIA: SAN SILVESTRE DE ARGAS (SAN SILVESTRE)

0201_ARGAS VELLAS .....	32070_PBM_202102_AI_AMAP_03PINF_0201
0202_SAN SILVESTRE.....	32070_PBM_202102_AI_AMAP_03PINF_0202

PARROQUIA: AS CABANAS (SAN PAIO)

0301_BEXE .....	32070_PBM_202102_AI_AMAP_03PINF_0301
0302_CERDEIROS, O .....	32070_PBM_202102_AI_AMAP_03PINF_0302
0303_FONTE, A .....	32070_PBM_202102_AI_AMAP_03PINF_0303
0304_AIREXA, A .....	32070_PBM_202102_AI_AMAP_03PINF_0304
0305_TEIXEIRA .....	32070_PBM_202102_AI_AMAP_03PINF_0305
0306_VALADOS.....	32070_PBM_202102_AI_AMAP_03PINF_0306
0307_XUNQUEDO, O .....	32070_PBM_202102_AI_AMAP_03PINF_0307

PARROQUIA: CASTRELO (SANTA MARÍA)

0401_CABACES .....	32070_PBM_202102_AI_AMAP_03PINF_0401
0402_CASDEQUILLE .....	32070_PBM_202102_AI_AMAP_03PINF_0402
0403_CASTROMAO .....	32070_PBM_202102_AI_AMAP_03PINF_0403
0404_CIMA DE VILA .....	32070_PBM_202102_AI_AMAP_03PINF_0404
0405_FREIXO .....	32070_PBM_202102_AI_AMAP_03PINF_0405
0406_LAMPAZA, A.....	32070_PBM_202102_AI_AMAP_03PINF_0406
0408_REGUEIRO, O.....	32070_PBM_202102_AI_AMAP_03PINF_0408
0409_SABUGUEIRO DE ABAIXO.....	32070_PBM_202102_AI_AMAP_03PINF_0409
0410_SABUGUEIRO DE ARRIBA.....	32070_PBM_202102_AI_AMAP_03PINF_0410
0411_VAL DE MIOTOS .....	32070_PBM_202102_AI_AMAP_03PINF_0411
0412_VILARIÑO DOS PALLEIROS .....	32070_PBM_202102_AI_AMAP_03PINF_0412

PARROQUIA: CERDEIRA (SANTA MARÍA MADALENA)

0501_ACIVEIRO, O.....	32070_PBM_202102_AI_AMAP_03PINF_0501
0502_CERDEIRA .....	32070_PBM_202102_AI_AMAP_03PINF_0502
0503_GUÍSTOLAS, AS .....	32070_PBM_202102_AI_AMAP_03PINF_0503
0505_SAN XULIÁN .....	32070_PBM_202102_AI_AMAP_03PINF_0505

PARROQUIA: MEDOS (SANTA MARIÑA)

0601_ARBOIRO .....	32070_PBM_202102_AI_AMAP_03PINF_0601
0602_MEDOS .....	32070_PBM_202102_AI_AMAP_03PINF_0602

PARROQUIA: SAN XOÁN DE RÍO (SAN XOÁN)

0701_ABELAÍDO.....	32070_PBM_202102_AI_AMAP_03PINF_0701
0702_ALENZA, A .....	32070_PBM_202102_AI_AMAP_03PINF_0702
0703/0704 A_CAMPO, O/CERNIZA.....	32070_PBM_202102_AI_AMAP_03PINF_0703/0704 A
0703/0704 B_CAMPO, O/CERNIZA.....	32070_PBM_202102_AI_AMAP_03PINF_0703/0704 B
0705_DOMECELLE .....	32070_PBM_202102_AI_AMAP_03PINF_0705
0707_MOURUÁS .....	32070_PBM_202102_AI_AMAP_03PINF_0707
0709_POUSA, A.....	32070_PBM_202102_AI_AMAP_03PINF_0709
0710_REBOLEDO, O.....	32070_PBM_202102_AI_AMAP_03PINF_0710
0711_SAN MIGUEL.....	32070_PBM_202102_AI_AMAP_03PINF_0711
0712_TORRE VELLA, A.....	32070_PBM_202102_AI_AMAP_03PINF_0712
0713_VALDONEDO .....	32070_PBM_202102_AI_AMAP_03PINF_0713

PARROQUIA: SAN XURXO (SANTA MARÍA DA O)

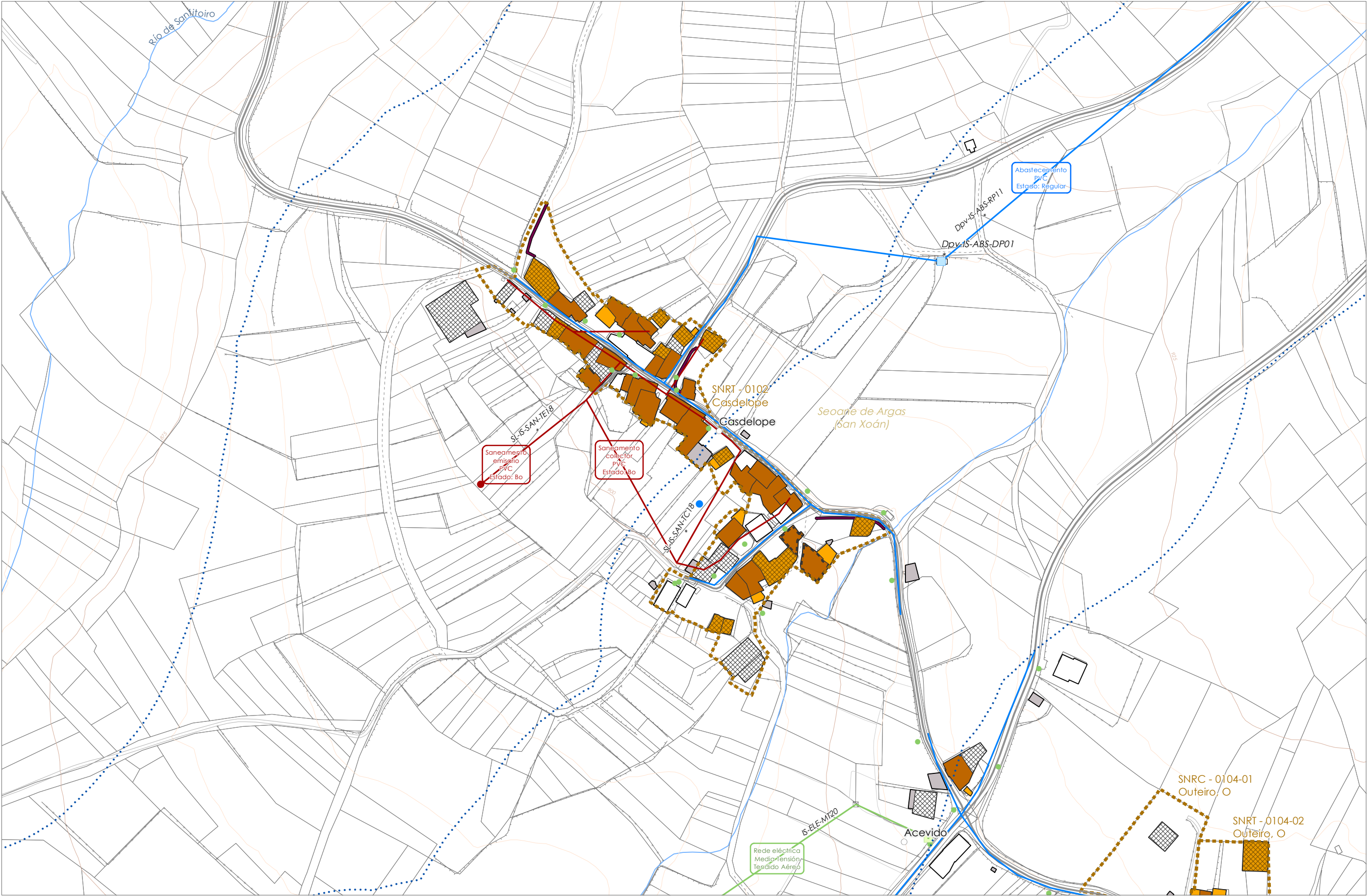
0801/0802_BARREAL, O/CARBALLO, O .....	32070_PBM_202102_AI_AMAP_03PINF_0801/0802
0803_PACIOS DE SAN XURXO .....	32070_PBM_202102_AI_AMAP_03PINF_0803

PARROQUIA: VILARDÁ (SANTA MARÍA)

0901_CAMBELA .....	32070_PBM_202102_AI_AMAP_03PINF_0901
0902_CASTIÑEIRO.....	32070_PBM_202102_AI_AMAP_03PINF_0902
0903_CRUZ, A .....	32070_PBM_202102_AI_AMAP_03PINF_0903
0905_TOUTELLE .....	32070_PBM_202102_AI_AMAP_03PINF_0905
0906_VILARDÁ .....	32070_PBM_202102_AI_AMAP_03PINF_0906







**Clasificación do solo - Clase**

Solo de núcleo rural

**Construcións**

Viv. tradicional	Ruina outra constr. trad.
Edif. aux. tradicional	Muro tradicional
Outra constr. tradicional	Viv. non tradicional
Ruina viv. tradicional	Edif. aux. non tradicional
Ruina edif. aux. tradicional	Outra constr. non trad.

**Dotacións urbanísticas**

SX de equip.	SX de infr. com.	SL ou Dot. priv.
Rede de abastecemento	Rede eléctrica	
Captación	Centro de transformación	
Depósito	Luminaria	
ETAP	Antena de repetición	
Rede de saneamento	Rede viaria autonómica	
Fosa séptica	Rede viaria provincial	
Punto de verquido	Rede viaria municipal	

**Afecc. de pat. cultural**

Perim. Art e etn	Cont. Art e etn
Perim. Arq e pai	Cont. Arq
Amort. Pai	
Afecc. de infr. de com.	Liña de afección
Afecc. de augas	Zona de policía

**Identificación do asentamento de poboación ou núcleo rural**

Código INE: 320700102

Código PBM: 0102

Nome: Casdelope

Parroquia: Seoane de Argas (San Xoán)

Folla PORD: 0189A-0506

CONCELLO DE SAN XOÁN DE RÍO XUNTA DE GALICIA

PLAN BÁSICO MUNICIPAL

URBEN CONSULTORES, SL

*Aprobación inicial*

Planos de información do AMAP

AMAP\_03PINF\_0102

32070

FEBREIRO 2021

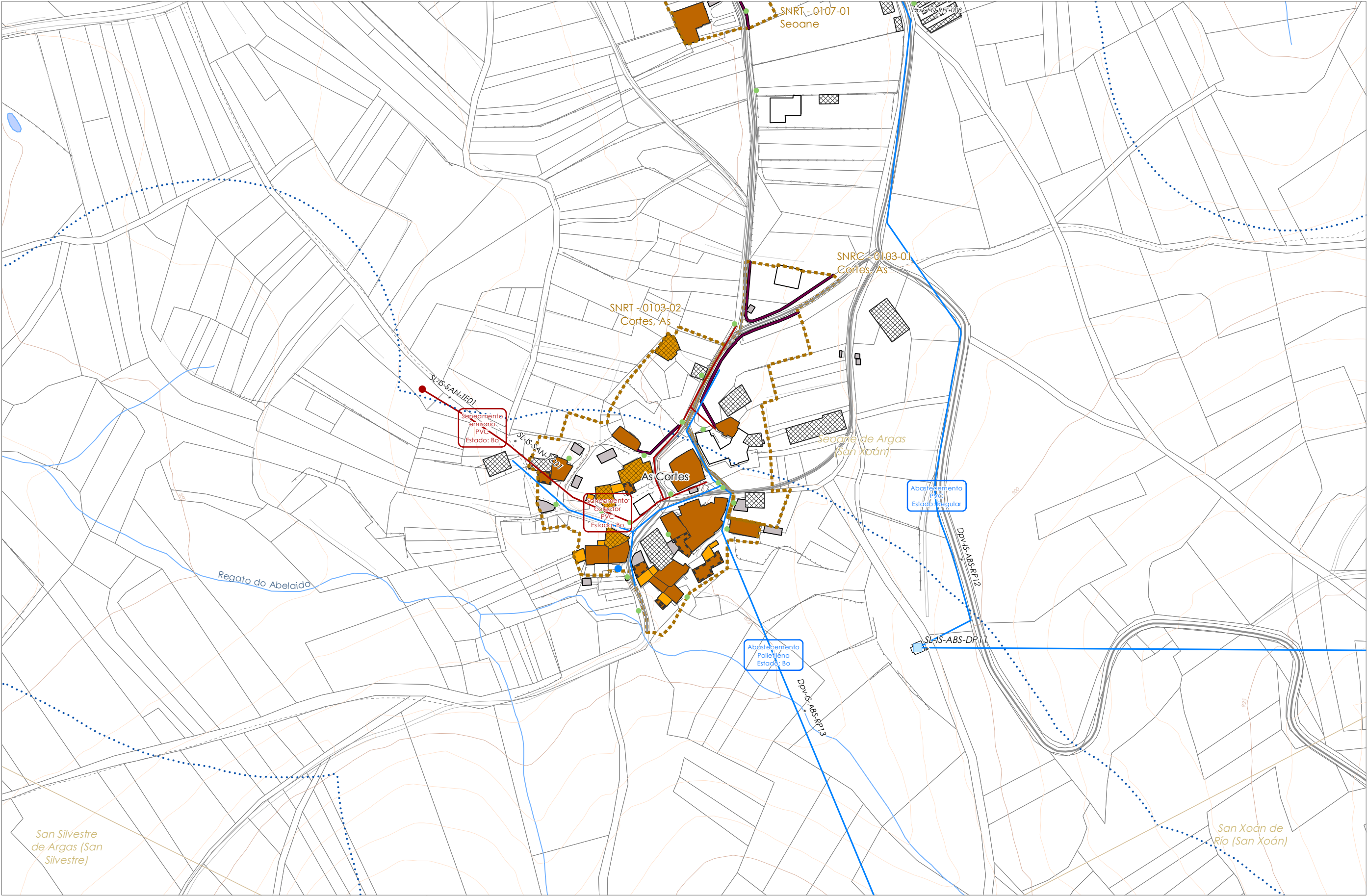
ETRS 89 UTM Fuso 29

Escala: 1/2.000

0 25 50 100 Metros







Clasificación do solo - Clase

Solo de núcleo rural

Construcións

Viv. tradicional

Edif. aux. tradicional

Outra constr. tradicional

Ruina viv. tradicional

Ruina edif. aux. tradicional

Ruina outra constr. trad.

Muro tradicional

Viv. non tradicional

Edif. aux. non tradicional

Outra constr. non trad.

Dotacións urbanísticas

SX de equip.

SX de infr. com.

SL ou Dot. priv.

Rede de abastecemento

Captación

Depósito

ETAP

Rede de saneamento

Fosa séptica

Punto de verquido

Rede eléctrica

Centro de transformación

Luminaria

Antena de repetición

Rede viaria autonómica

Rede viaria provincial

Rede viaria municipal

Afecc. de pat. cultural

Perim. Art e etn

Cont. Art e etn

Perim. Arq e pai

Cont. Arq

Amort. Pai

Afecc. de infr. de com.

Liña de afección

Afecc. de augas

Zona de policía

Identificación do asentamento de poboación ou núcleo rural

Código INE: 320700103

Código PBM: 0103

Nome: Cortes, As

Parroquia: Seoane de Argas (San Xoán)

Folla PORD: 0189A-0506

Ribas de Sil  
Castro Caldeas  
San Xoán de Río  
A Febra de Rives  
Chandrexa de Queixa

URBEN

CONCELLO DE SAN XOÁN DE RÍO XUNTA DE GALICIA

PLAN BÁSICO MUNICIPAL

URBEN CONSULTORES, SL

Aprobación inicial

Planos de información do AMAP

AMAP\_03PINF\_0103

32070

FEBREIRO 2021

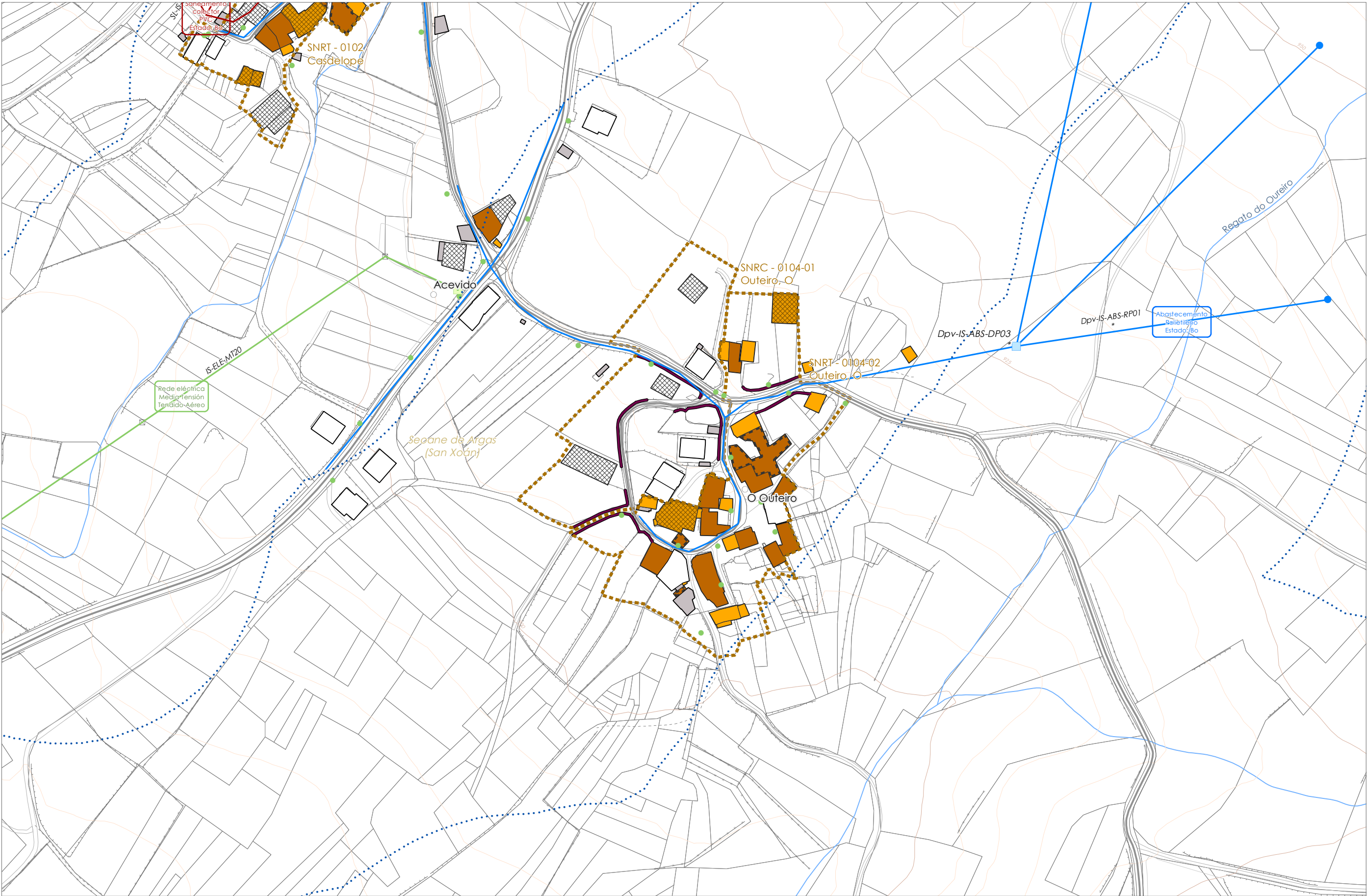
ETRS 89 UTM Fuso 29

Escala: 1/2.000

0 25 50 100 Metros







Clasificación do solo - Clase

Solo de núcleo rural

Construcións

Viv. tradicional	Ruina outra constr. trad.
Edif. aux. tradicional	Muro tradicional
Outra constr. tradicional	Viv. non tradicional
Ruina viv. tradicional	Edif. aux. non tradicional
Ruina edif. aux. tradicional	Outra constr. non trad.

Dotacións urbanísticas

SX de equip.	SX de infr. com.	SL ou Dot. priv.
Rede de abastecemento	Rede eléctrica	
Captación	Centro de transformación	
Depósito	Luminaria	
ETAP	Antena de repetición	
Rede de saneamento	Rede viaria autonómica	
Fosa séptica	Rede viaria provincial	
Punto de verquido	Rede viaria municipal	

Afecc. de pat. cultural

Perim. Art e etn	Cont. Art e etn	Perim. Arq e pai
Cont. Arq	Amort. Pai	
Afecc. de infr. de com.		
Liña de afección		
Afecc. de augas		
Zona de policía		

Identificación do asentamento de poboación ou núcleo rural

Código INE: 320700104

Código PBM: 0104

Nome: Outeiro, O

Parroquia: Seoane de Argas (San Xoán)

Folla PORD: 0189A-0606

CONCELLO DE SAN XOÁN DE RÍO XUNTA DE GALICIA

PLAN BÁSICO MUNICIPAL

URBEN CONSULTORES, SL

Aprobación inicial

Planos de información do AMAP

AMAP\_03PINF\_0104

32070

FEBREIRO 2021

ETRS 89 UTM Fuso 29

Escala: 1/2.000

0 25 50 100 Metros







Clasificación do solo - Clase

Solo de núcleo rural

Construcións

Viv. tradicional	Ruina outra constr. trad.
Edif. aux. tradicional	Muro tradicional
Outra constr. tradicional	Viv. non tradicional
Ruina viv. tradicional	Edif. aux. non tradicional
Ruina edif. aux. tradicional	Outra constr. non trad.

Dotacións urbanísticas

SX de equip.	SX de infr. com.	SL ou Dot. priv.
Rede de abastecemento	Rede eléctrica	
Captación	Centro de transformación	
Depósito	Luminaria	
ETAP	Antena de repetición	
Rede de saneamento	Rede viaria autonómica	
Fosa séptica	Rede viaria provincial	
Punto de verquido	Rede viaria municipal	

Afecc. de pat. cultural

Perim. Art e etn	Cont. Art e etn
Perim. Arq e pai	Cont. Arq
Amort. Pai	

Afecc. de infr. de com.

Liña de afección

Afecc. de augas

Zona de policía

Identificación do asentamento de poboación ou núcleo rural

Código INE: 320700105

Código PBM: 0105

Nome: Ribadas, As

Parroquia: Seoane de Argas (San Xoán)

Folla PORD: 0189A-0605

CONCELLO DE SAN XOÁN DE RÍO XUNTA DE GALICIA

PLAN BÁSICO MUNICIPAL

URBEN CONSULTORES, SL

*Aprobación inicial*

Planos de información do AMAP

AMAP\_03PINF\_0105

32070

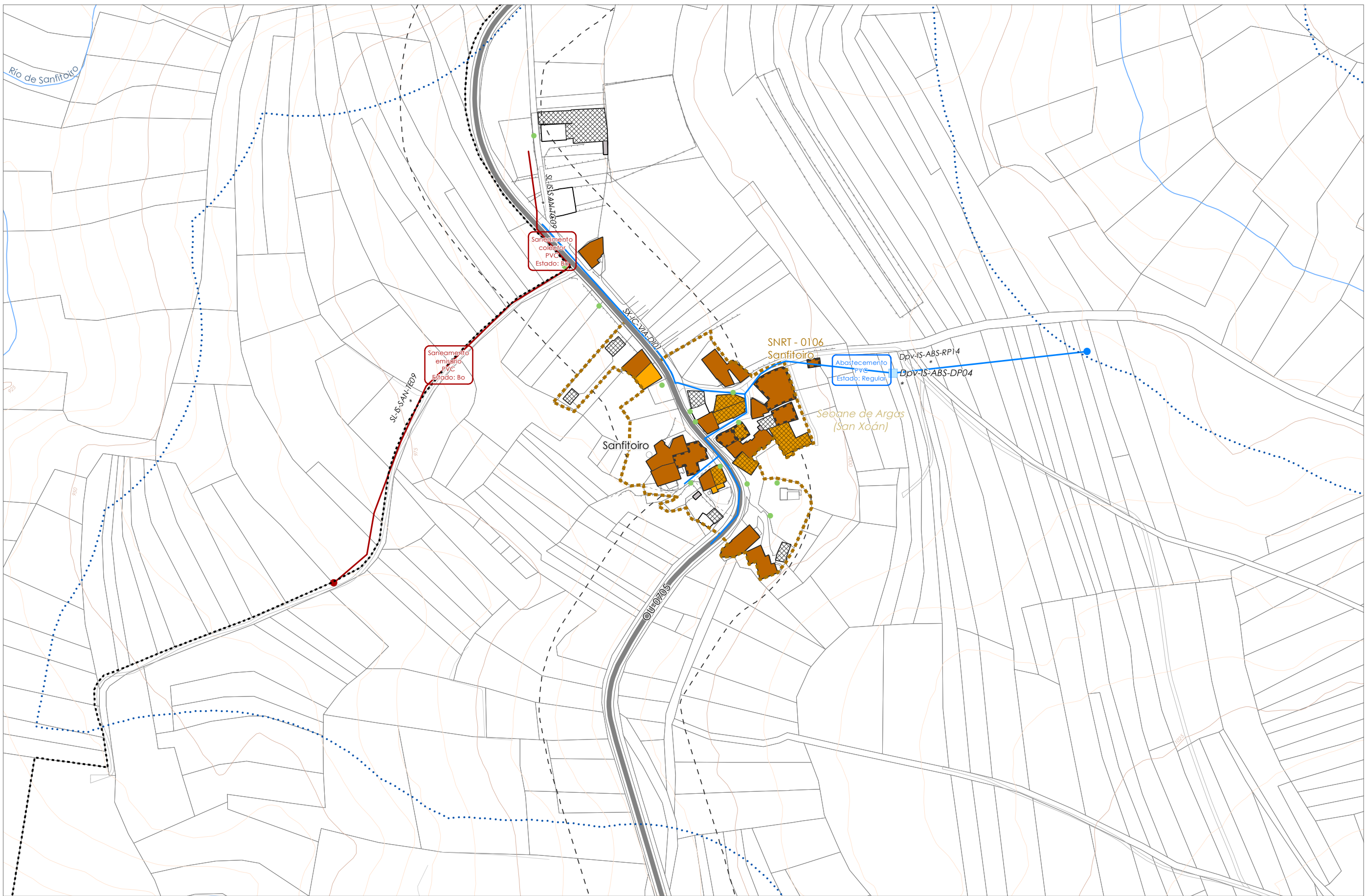
FEBREIRO 2021

ETRS 89 UTM Fuso 29

Escala: 1/2.000

0 25 50 100 Metros





**Clasificación do solo - Clase**

Solo de núcleo rural

**Construcións**

Viv. tradicional	Ruina outra constr. trad.
Edif. aux. tradicional	Muro tradicional
Outra constr. tradicional	Viv. non tradicional
Ruina viv. tradicional	Edif. aux. non tradicional
Ruina edif. aux. tradicional	Outra constr. non trad.

**Dotacións urbanísticas**

SX de equip.	SX de infr. com.	SL ou Dot. priv.
Rede de abastecemento	Rede eléctrica	
Captación	Centro de transformación	
Depósito	Luminaria	
ETAP	Antena de repetición	
Rede de saneamento	Rede viaria autonómica	
Fosa séptica	Rede viaria provincial	
Punto de verquido	Rede viaria municipal	

**Afecc. de pat. cultural**

Perim. Art e etn	Cont. Art e etn
Perim. Arq e pai	Cont. Arq
Amort. Pai	
Afecc. de infr. de com.	Liña de afección
Afecc. de augas	Zona de policía

**Identificación do asentamento de poboación ou núcleo rural**

Código INE: 320700106

Código PBM: 0106

Nome: Sanfiteiro

Parroquia: Seoane de Argas (San Xoán)

Folla PORD: 0189A-0605

CONCELLO DE SAN XOÁN DE RÍO XUNTA DE GALICIA

PLAN BÁSICO MUNICIPAL

URBEN CONSULTORES, SL

*Aprobación inicial*

Planos de información do AMAP

AMAP\_03PINF\_0106

32070

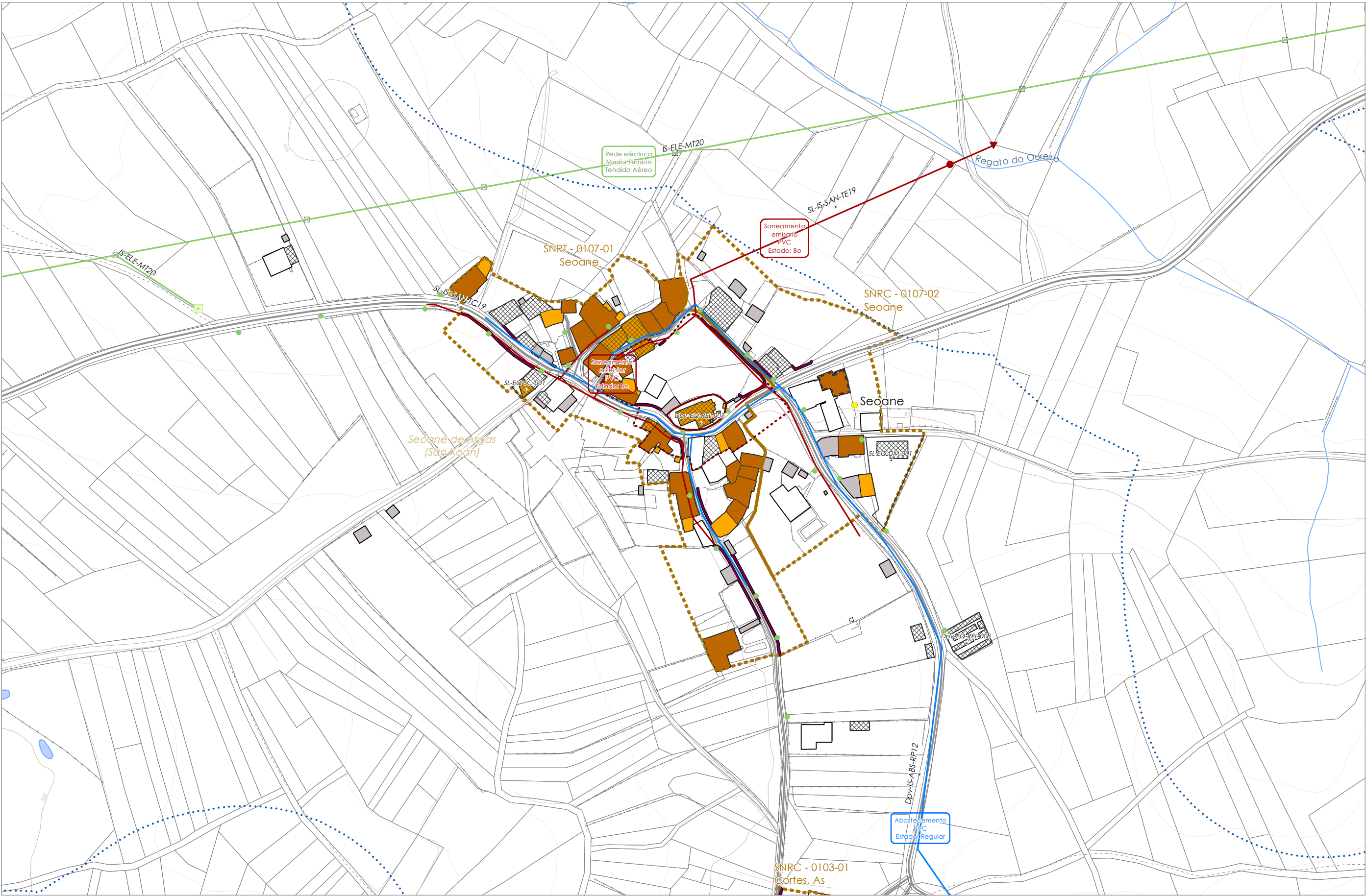
FEBREIRO 2021

ETRS 89 UTM Fuso 29

Escala: 1/2.000

0 25 50 100 Metros





Clasificación do solo - Clase

Solo de núcleo rural

Construcións

Viv. tradicional	Ruina outra constr. trad.
Edif. aux. tradicional	Muro tradicional
Outra constr. tradicional	Viv. non tradicional
Ruina viv. tradicional	Edif. aux. non tradicional
Ruina edif. aux. tradicional	Outra constr. non trad.

Dotacións urbanísticas

SX de equip.	SX de infr. com.	SL ou Dot. priv.
Rede de abastecemento	Rede eléctrica	
Captación	Centro de transformación	
Depósito	Luminaria	
ETAP	Antena de repetición	
Rede de saneamento	Rede viaria autonómica	
Fosa séptica	Rede viaria provincial	
Punto de verquido	Rede viaria municipal	

Afecc. de pat. cultural

Perim. Art e etn
Cont. Art e etn
Perim. Arq e pai
Cont. Arq
Amort. Pai
Afecc. de infr. de com.
Liña de afección
Afecc. de augas
Zona de policía

Identificación do asentamento de poboación ou núcleo rural

Código INE: 320700107

Código PBM: 0107

Nome: Seoane

Parroquia: Seoane de Argas (San Xoán)

Folla PORD: 0189A-0506

CONCELLO DE SAN XOÁN DE RÍO XUNTA DE GALICIA

PLAN BÁSICO MUNICIPAL

URBEN CONSULTORES, SL

*Aprobación inicial*

Planos de información do AMAP

AMAP\_03PINF\_0107

32070

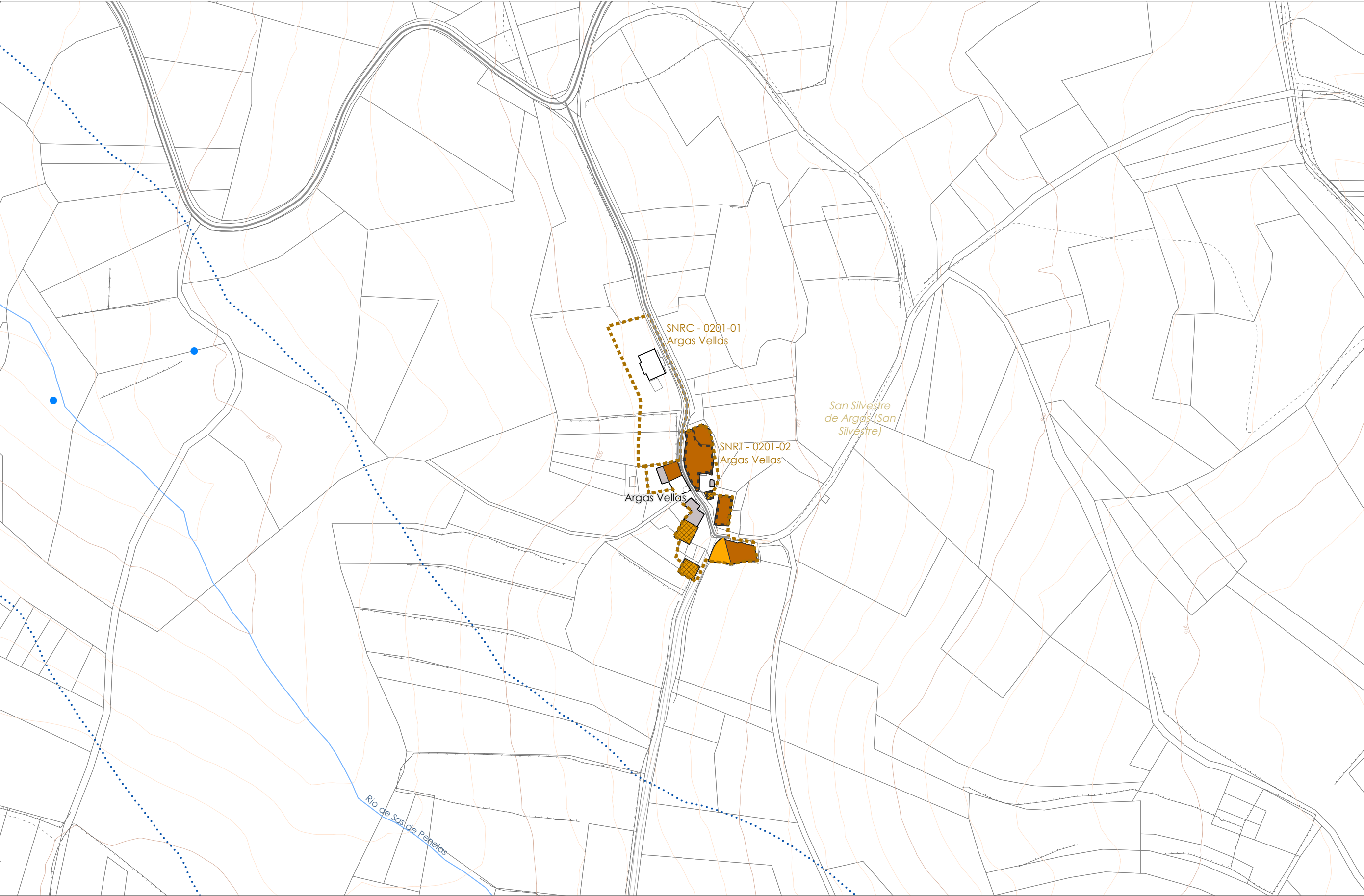
FEBREIRO 2021 ETRS 89 UTM Fuso 29

Escala: 1/2.000

0 25 50 100 Metros







Clasificación do solo - Clase

Solo de núcleo rural

Construcións

Viv. tradicional	Ruina outra constr. trad.
Edif. aux. tradicional	Muro tradicional
Outra constr. tradicional	Viv. non tradicional
Ruina viv. tradicional	Edif. aux. non tradicional
Ruina edif. aux. tradicional	Outra constr. non trad.

Dotacións urbanísticas

SX de equip.	SX de infr. com.	SL ou Dot. priv.
Rede de abastecemento	Rede eléctrica	
Captación	Centro de transformación	
Depósito	Luminaria	
ETAP	Antena de repetición	
Rede de saneamento	Rede viaria autonómica	
Fosa séptica	Rede viaria provincial	
Punto de verquido	Rede viaria municipal	

Afecc. de pat. cultural

Perim. Art e etn	Cont. Art e etn
Perim. Arq e pai	Cont. Arq
Amort. Pai	
Afecc. de infr. de com.	Liña de afección
Afecc. de augas	Zona de policía

Identificación do asentamento de poboación ou núcleo rural

Código INE: 320700201

Código PBM: 0201

Nome: Argas Vellas

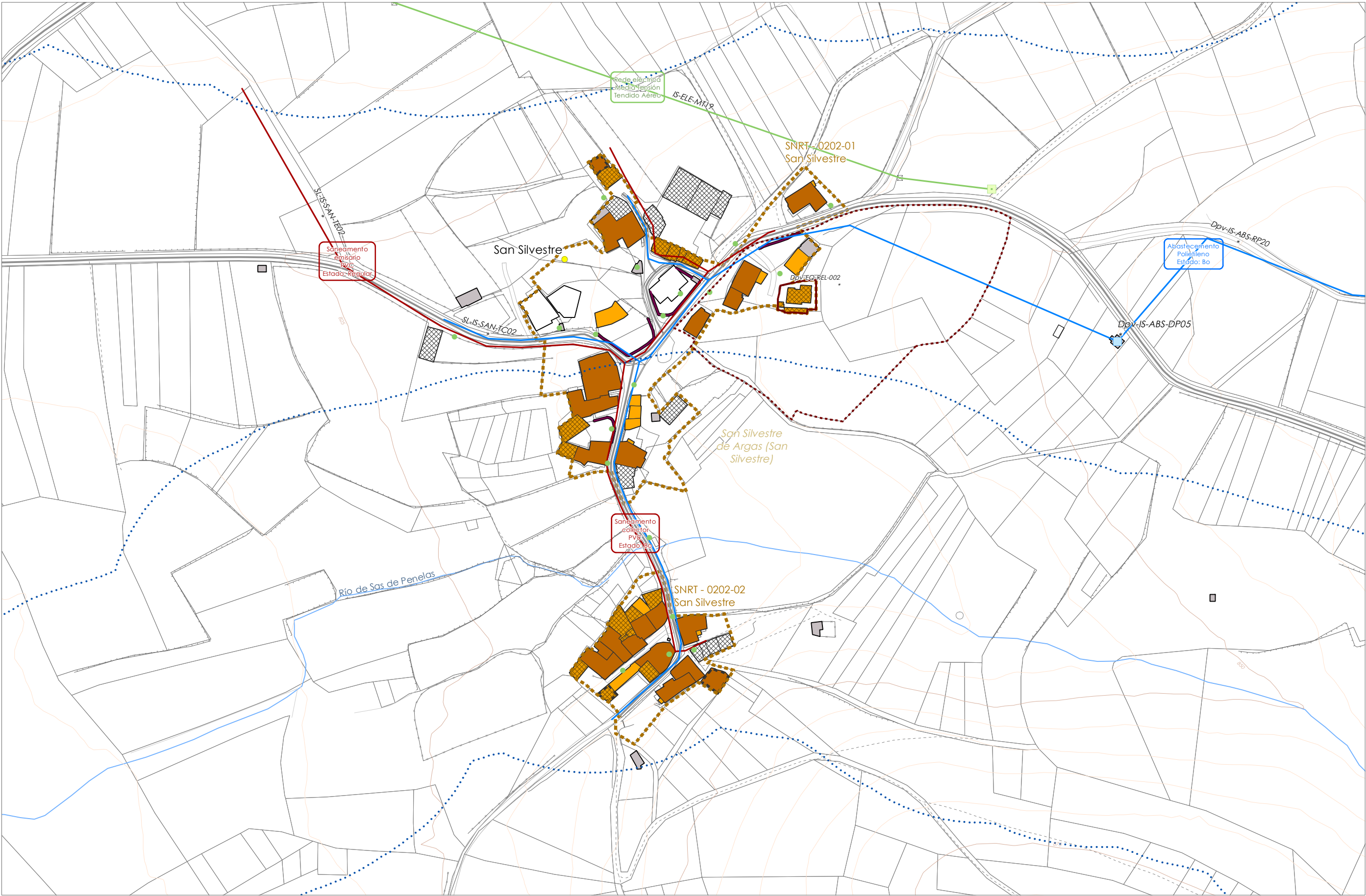
Parroquia: San Silvestre de Argas (San Silvestre)

Folla PORD: 0189A-0506

CONCELLO DE SAN XOÁN DE RÍO XUNTA DE GALICIA	
PLAN BÁSICO MUNICIPAL	
URBEN CONSULTORES, SL	
Aprobación inicial	
Planos de información do AMAP	
AMAP_03PINF_0201	

32070	ETRS 89
FEBREIRO 2021	UTM Fuso 29
Escala: 1/2.000	

0	25	50	100 Metros
---	----	----	------------



Clasificación do solo - Clase

Solo de núcleo rural

Construcións

Viv. tradicional

Edif. aux. tradicional

Outra constr. tradicional

Ruina viv. tradicional

Ruina edif. aux. tradicional

Ruina outra constr. trad.

Muro tradicional

Viv. non tradicional

Edif. aux. non tradicional

Outra constr. non trad.

Dotacións urbanísticas

SX de equip.

SX de infr. com.

SL ou Dot. priv.

Rede de abastecemento

Captación

Depósito

ETAP

Rede de saneamento

Fosa séptica

Punto de verquido

Rede eléctrica

Centro de transformación

Luminaria

Antena de repetición

Rede viaria autonómica

Rede viaria provincial

Rede viaria municipal

Afecc. de pat. cultural

Perim. Art e etn

Cont. Art e etn

Perim. Arq e pai

Cont. Arq

Amort. Pai

Afecc. de infr. de com.

Liña de afección

Afecc. de augas

Zona de policía

Identificación do asentamento de poboación ou núcleo rural

Código INE: 320700202

Código PBM: 0202

Nome: San Silvestre

Parroquia: San Silvestre de Argas (San Silvestre)

Folla PORD: 0189A-0506

CONCELLO DE SAN XOÁN DE RÍO XUNTA DE GALICIA

PLAN BÁSICO MUNICIPAL

URBEN CONSULTORES, SL

Aprobación inicial

Planos de información do AMAP

AMAP\_03PINF\_0202

32070

FEBREIRO 2021

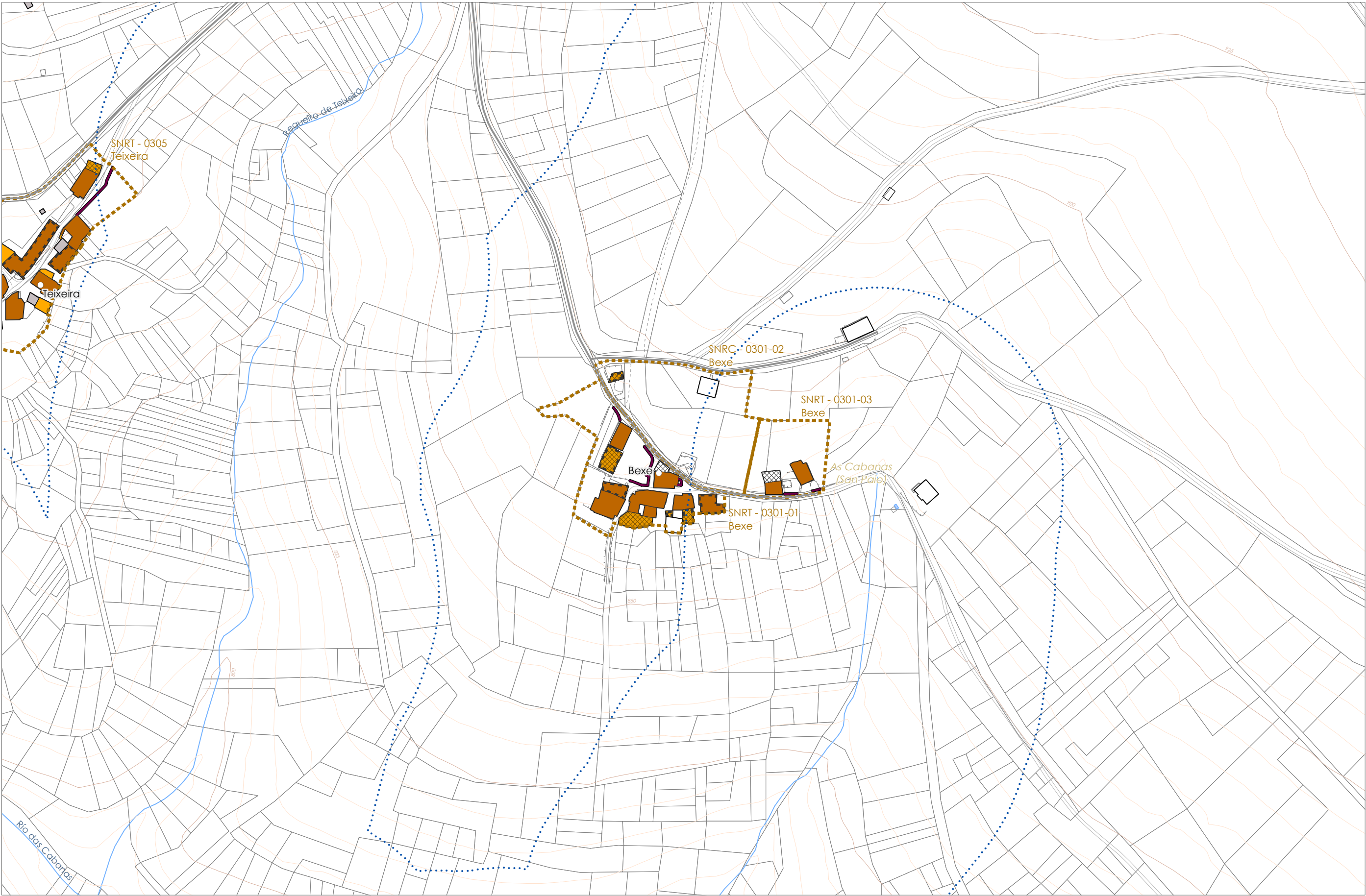
ETRS 89 UTM Fuso 29

Escala: 1/2.000

0 25 50 100 Metros







**Clasificación do solo - Clase**

Solo de núcleo rural

**Construcións**

Viv. tradicional	Ruína outra constr. trad.
Edif. aux. tradicional	Muro tradicional
Outra constr. tradicional	Viv. non tradicional
Ruína viv. tradicional	Edif. aux. non tradicional
Ruína edif. aux. tradicional	Outra constr. non trad.

**Dotacións urbanísticas**

SX de equip.	SX de infr. com.	SL ou Dot. priv.	
Rede de abastecemento	Rede eléctrica	Captación	Centro de transformación
Depósito	Luminaria	ETAP	Antena de repetición
Rede de saneamento	Rede viaria autonómica	Fosa séptica	Rede viaria provincial
Punto de verquido	Rede viaria municipal		

**Afecc. de pat. cultural**

Perim. Art e etn	Cont. Art e etn
Perim. Arq e pai	Cont. Arq
Amort. Pai	
Afecc. de infr. de com.	Liña de afección
Afecc. de augas	Zona de policía

**Identificación do asentamento de poboación ou núcleo rural**

Código INE: 320700301

Código PBM: 0301

Nome: Bexe

Parroquia: As Cabanas (San Paio)

Folla PORD: 0189A-0706

CONCELLO DE SAN XOÁN DE RÍO XUNTA DE GALICIA

PLAN BÁSICO MUNICIPAL

URBEN CONSULTORES, SL

*Aprobación inicial*

Planos de información do AMAP

AMAP\_03PINF\_0301

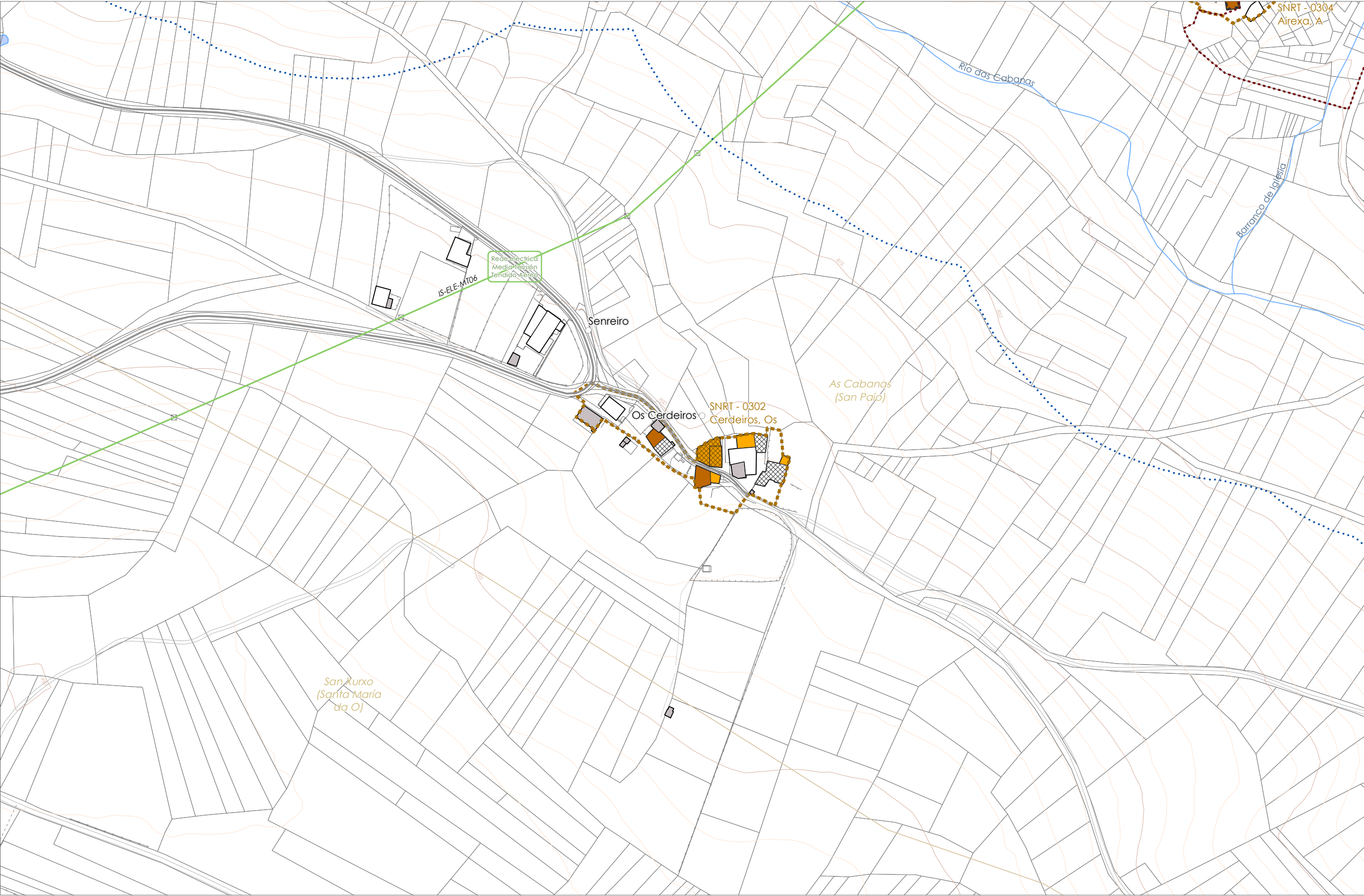
32070

FEBREIRO 2021 ETRS 89 UTM Fuso 29

Escala: 1/2.000

0 25 50 100 Metros





Clasificación do solo - Clase

Solo de núcleo rural

Construcións

Viv. tradicional	Ruina outra constr. trad.
Edif. aux. tradicional	Muro tradicional
Outra constr. tradicional	Viv. non tradicional
Ruina viv. tradicional	Edif. aux. non tradicional
Ruina edif. aux. tradicional	Outra constr. non trad.

Dotacións urbanísticas

SX de equip.	SX de infr. com.	SL ou Dot. priv.
Rede de abastecemento	Rede eléctrica	
Captación	Centro de transformación	
Depósito	Luminaria	
ETAP	Antena de repetición	
Rede de saneamento	Rede viaria autonómica	
Fosa séptica	Rede viaria provincial	
Punto de verquido	Rede viaria municipal	

Afecc. de pat. cultural

Perim. Art e etn	Cont. Art e etn
Perim. Arq e pai	Cont. Arq
Amort. Pai	

Afecc. de infr. de com.

Liña de afección

Afecc. de augas

Zona de policía

Identificación do asentamento de poboación ou núcleo rural

Código INE: 320700302

Código PBM: 0302

Nome: Cerdeiros, Os

Parroquia: As Cabanas (San Paio)

Folla PORD: 0189A-0606

CONCELLO DE SAN XOÁN DE RÍO XUNTA DE GALICIA

PLAN BÁSICO MUNICIPAL

URBEN CONSULTORES, SL

*Aprobación inicial*

Planos de información do AMAP

AMAP\_03PINF\_0302

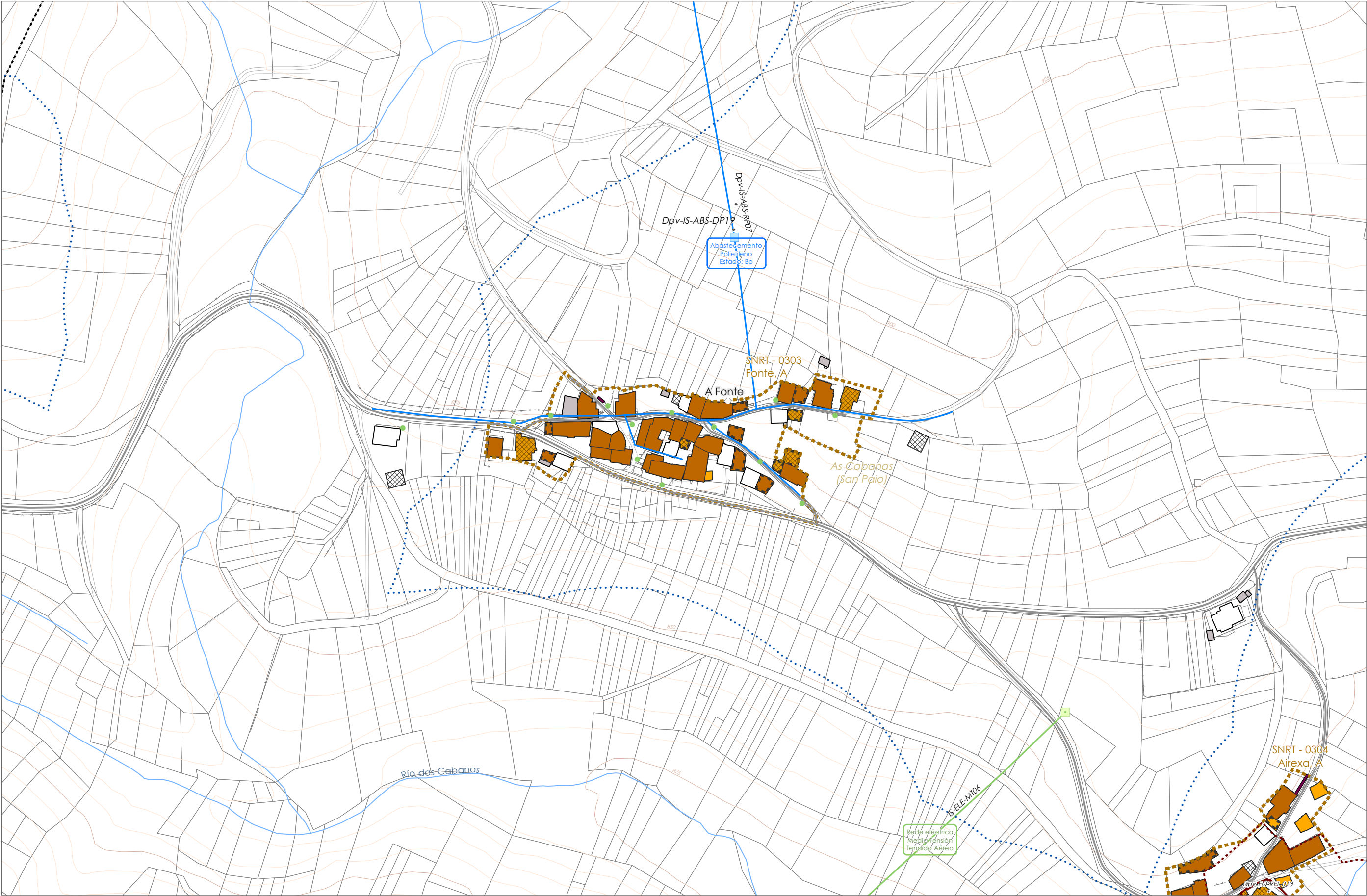
32070

FEBREIRO 2021 ETRS 89 UTM Fuso 29

Escala: 1/2.000

0 25 50 100 Metros





Clasificación do solo - Clase

Solo de núcleo rural

Construcións

Viv. tradicional	Ruina outra constr. trad.
Edif. aux. tradicional	Muro tradicional
Outra constr. tradicional	Viv. non tradicional
Ruina viv. tradicional	Edif. aux. non tradicional
Ruina edif. aux. tradicional	Outra constr. non trad.

Dotacións urbanísticas

SX de equip.	SX de infr. com.	SL ou Dot. priv.
Rede de abastecemento	Rede eléctrica	
Captación	Centro de transformación	
Depósito	Luminaria	
ETAP	Antena de repetición	
Rede de saneamento	Rede viaria autonómica	
Fosa séptica	Rede viaria provincial	
Punto de verquido	Rede viaria municipal	

Afecc. de pat. cultural

Perim. Art e etn	Cont. Art e etn
Perim. Arq e pai	Cont. Arq
Amort. Pai	

Afecc. de infr. de com.

Liña de afección

Afecc. de augas

Zona de policía

Identificación do asentamento de poboación ou núcleo rural

Código INE: 320700303

Código PBM: 0303

Nome: Fonte, A

Parroquia: As Cabanas (San Paio)

Folla PORD: 0189A-0606

CONCELLO DE SAN XOÁN DE RÍO XUNTA DE GALICIA

PLAN BÁSICO MUNICIPAL

URBEN CONSULTORES, SL

*Aprobación inicial*

Planos de información do AMAP

AMAP\_03PINF\_0303

32070

FEBREIRO 2021

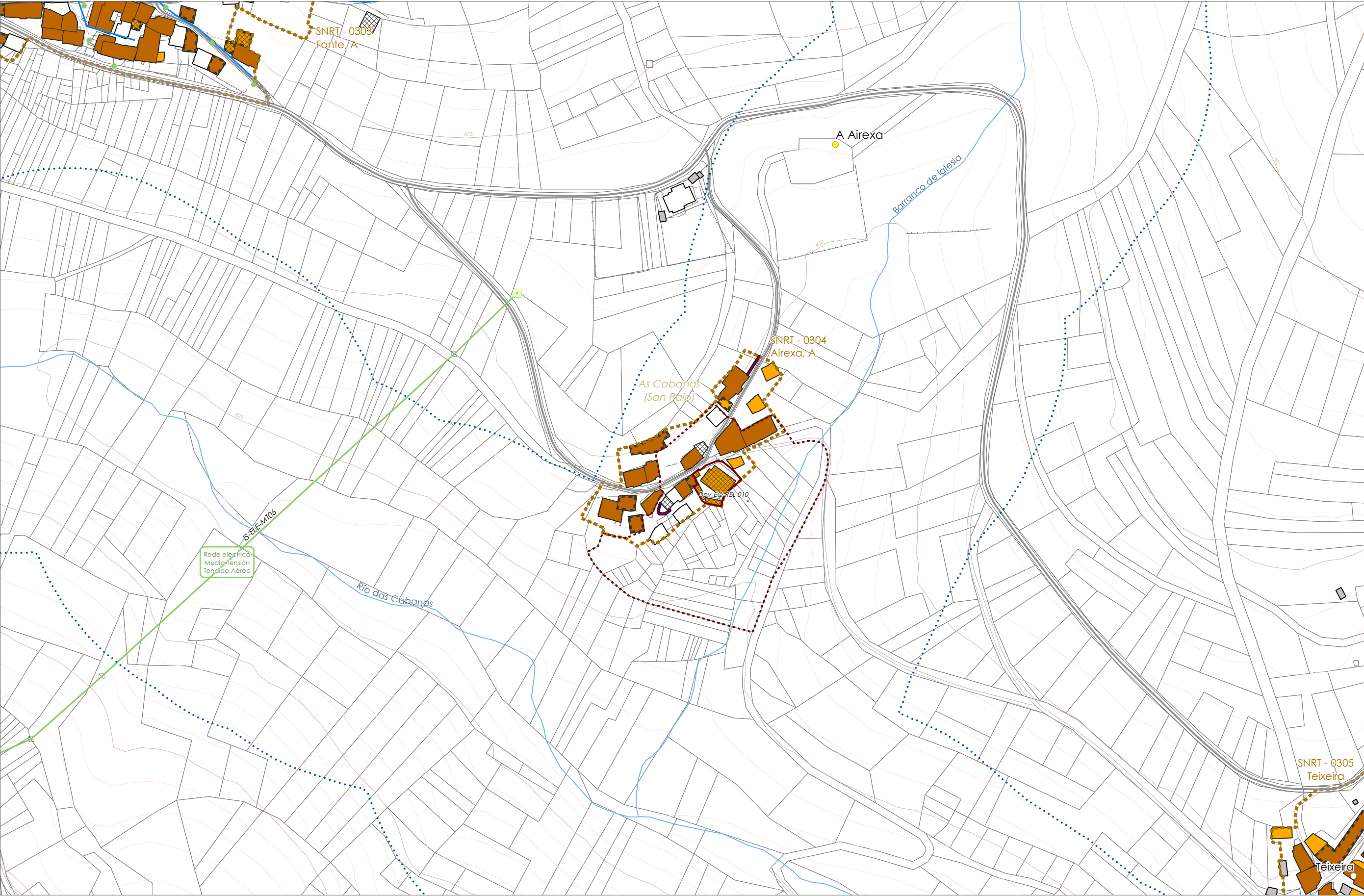
ETRS 89 UTM Fuso 29

Escala: 1/2.000

0 25 50 100 Metros







Clasificación do solo - Clase

Solo de núcleo rural

Construcións

Viv. tradicional	Ruina outra constr. trad.
Edif. aux. tradicional	Muro tradicional
Outra constr. tradicional	Viv. non tradicional
Ruina viv. tradicional	Edif. aux. non tradicional
Ruina edif. aux. tradicional	Outra constr. non trad.

Dotacións urbanísticas

SX de equip.	SX de infr. com.	SL ou Dot. priv.
Rede de abastecemento	Rede eléctrica	
Captación	Centro de transformación	
Depósito	Luminaria	
ETAP	Antena de repetición	
Rede de saneamento	Rede viaria autonómica	
Fosa séptica	Rede viaria provincial	
Punto de verquido	Rede viaria municipal	

Afecc. de pat. cultural

Perim. Art e etn	Cont. Art e etn
Perim. Arq e pai	Cont. Arq
Amort. Pai	

Afecc. de infr. de com.

Liña de afección

Afecc. de augas

Zona de policía

Identificación do asentamento de poboación ou núcleo rural

Código INE: 320700304

Código PBM: 0304

Nome: Airexa, A

Parroquia: As Cabanas (San Paio)

Folla PORD: 0189A-0706

CONCELLO DE SAN XOÁN DE RÍO XUNTA DE GALICIA

PLAN BÁSICO MUNICIPAL

URBEN CONSULTORES, SL

*Aprobación inicial*

Planos de información do AMAP

AMAP\_03PINF\_0304

32070

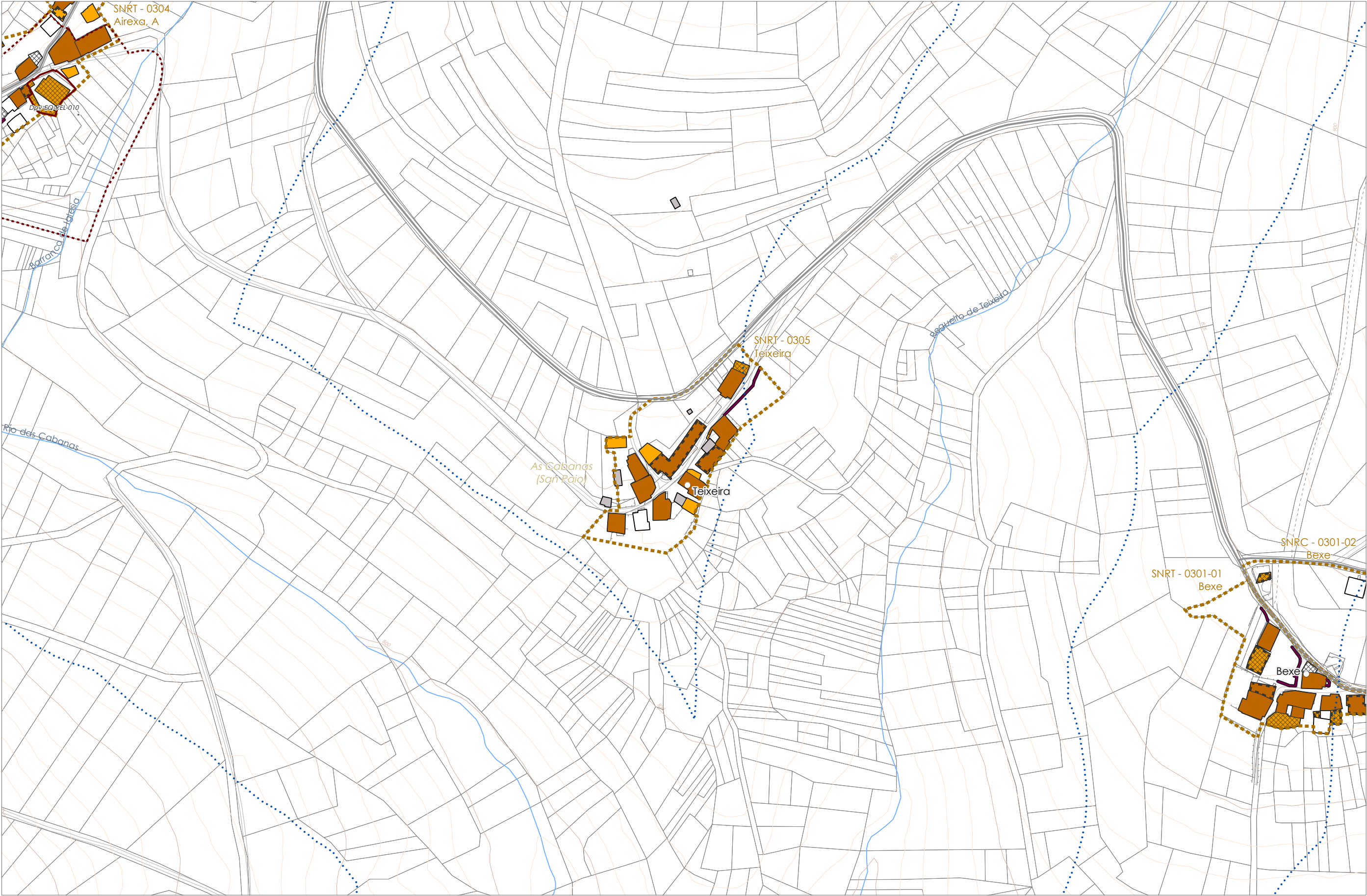
FEBREIRO 2021

ETRS 89 UTM Fuso 29

Escala: 1/2.000

0 25 50 100 Metros





Clasificación do solo - Clase

Solo de núcleo rural

Construcións

Viv. tradicional	Ruina outra constr. trad.
Edif. aux. tradicional	Muro tradicional
Outra constr. tradicional	Viv. non tradicional
Ruina viv. tradicional	Edif. aux. non tradicional
Ruina edif. aux. tradicional	Outra constr. non trad.

Dotacións urbanísticas

SX de equip.	SX de infr. com.	SL ou Dot. priv.
Rede de abastecemento	Rede eléctrica	
Captación	Centro de transformación	
Depósito	Luminaria	
ETAP	Antena de repetición	
Rede de saneamento	Rede viaria autonómica	
Fosa séptica	Rede viaria provincial	
Punto de verquido	Rede viaria municipal	

Afecc. de pat. cultural

Perim. Art e etn

Cont. Art e etn

Perim. Arq e pai

Cont. Arq

Amort. Pai

Afecc. de infr. de com.

Liña de afección

Afecc. de augas

Zona de policía

Identificación do asentamento de poboación ou núcleo rural

Código INE: 320700305

Código PBM: 0305

Nome: Teixeira

Parroquia: As Cabanas (San Paio)

Folla PORD: 0189A-0706

CONCELLO DE SAN XOÁN DE RÍO XUNTA DE GALICIA

PLAN BÁSICO MUNICIPAL

URBEN CONSULTORES, SL

Aprobación inicial

Planos de información do AMAP

AMAP\_03PINF\_0305

32070

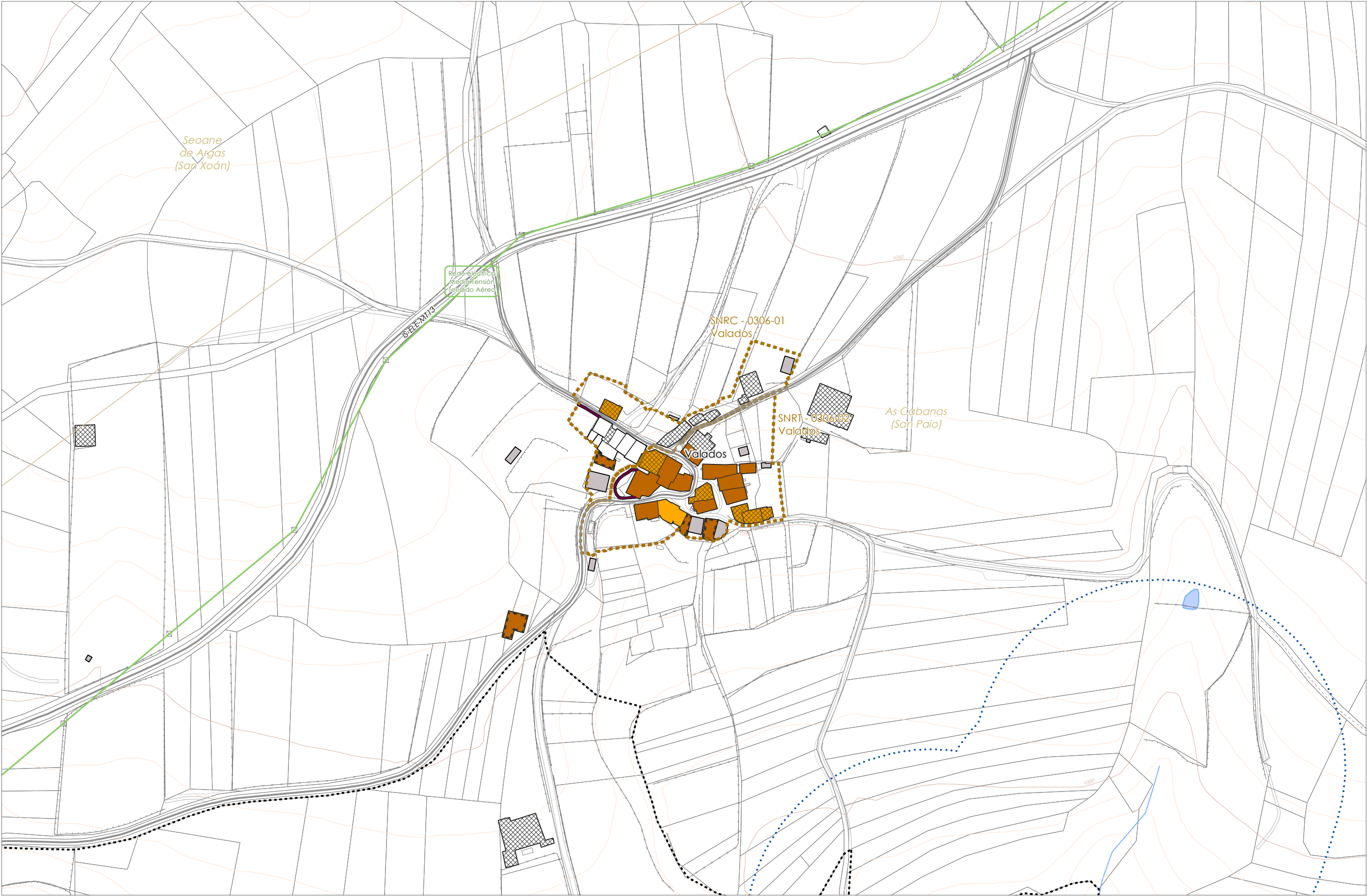
FEBREIRO 2021

ETRS 89 UTM Fuso 29

Escala: 1/2.000

0 25 50 100 Metros





Clasificación do solo - Clase

Solo de núcleo rural

Construcións

Viv. tradicional

Edif. aux. tradicional

Outra constr. tradicional

Ruina viv. tradicional

Ruina edif. aux. tradicional

Ruina outra constr. trad.

Muro tradicional

Viv. non tradicional

Edif. aux. non tradicional

Outra constr. non trad.

Dotacións urbanísticas

SX de equip.

SX de infr. com.

SL ou Dot. priv.

Rede de abastecemento

Captación

Depósito

ETAP

Rede de saneamento

Fosa séptica

Punto de verquido

Rede eléctrica

Centro de transformación

Luminaria

Antena de repetición

Rede viaria autonómica

Rede viaria provincial

Rede viaria municipal

Afecc. de pat. cultural

Perim. Art e etn

Cont. Art e etn

Perim. Arq e pai

Cont. Arq

Amort. Pai

Afecc. de infr. de com.

Liña de afección

Afecc. de augas

Zona de policía

Identificación do asentamento de poboación ou núcleo rural

Código INE: 320700306

Código PBM: 0306

Nome: Valados

Parroquia: As Cabanas (San Paio)

Folla PORD: 0189A-0605

CONCELLO DE SAN XOÁN DE RÍO XUNTA DE GALICIA

PLAN BÁSICO MUNICIPAL

URBEN CONSULTORES, SL

Aprobación inicial

Planos de información do AMAP

AMAP\_03PINF\_0306

32070

FEBREIRO 2021

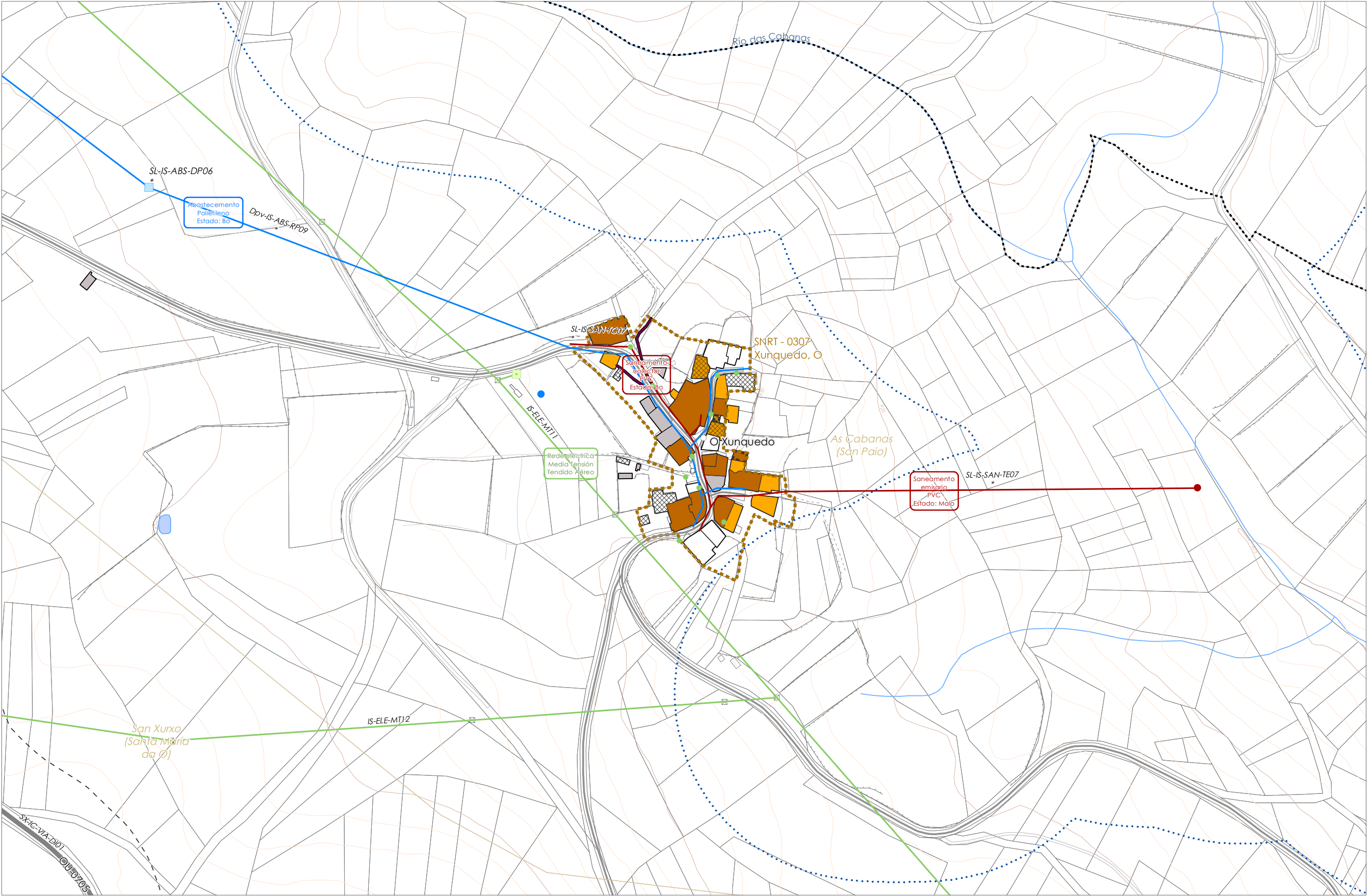
ETRS 89 UTM Fuso 29

Escala: 1/2.000

0 25 50 100 Metros







**Clasificación do solo - Clase**

Solo de núcleo rural

**Construcións**

Viv. tradicional	Ruina outra constr. trad.
Edif. aux. tradicional	Muro tradicional
Outra constr. tradicional	Viv. non tradicional
Ruina viv. tradicional	Edif. aux. non tradicional
Ruina edif. aux. tradicional	Outra constr. non trad.

**Dotacións urbanísticas**

SX de equip.	SX de infr. com.	SL ou Dot. priv.
Rede de abastecemento	Rede eléctrica	
Captación	Centro de transformación	
Depósito	Luminaria	
ETAP	Antena de repetición	
Rede de saneamento	Rede viaria autonómica	
Fosa séptica	Rede viaria provincial	
Punto de verquido	Rede viaria municipal	

**Afecc. de pat. cultural**

Perim. Art e etn
Cont. Art e etn
Perim. Arq e pai
Cont. Arq
Amort. Pai

**Afecc. de infr. de com.**

Liña de afección

**Afecc. de augas**

Zona de policía

**Identificación do asentamento de poboación ou núcleo rural**

Código INE: 320700307

Código PBM: 0307

Nome: Xunqueado, O

Parroquia: As Cabanas (San Paio)

Folla PORD: 0189A-0606

CONCELLO DE SAN XOÁN DE RÍO XUNTA DE GALICIA

PLAN BÁSICO MUNICIPAL

URBEN CONSULTORES, SL

*Aprobación inicial*

Planos de información do AMAP

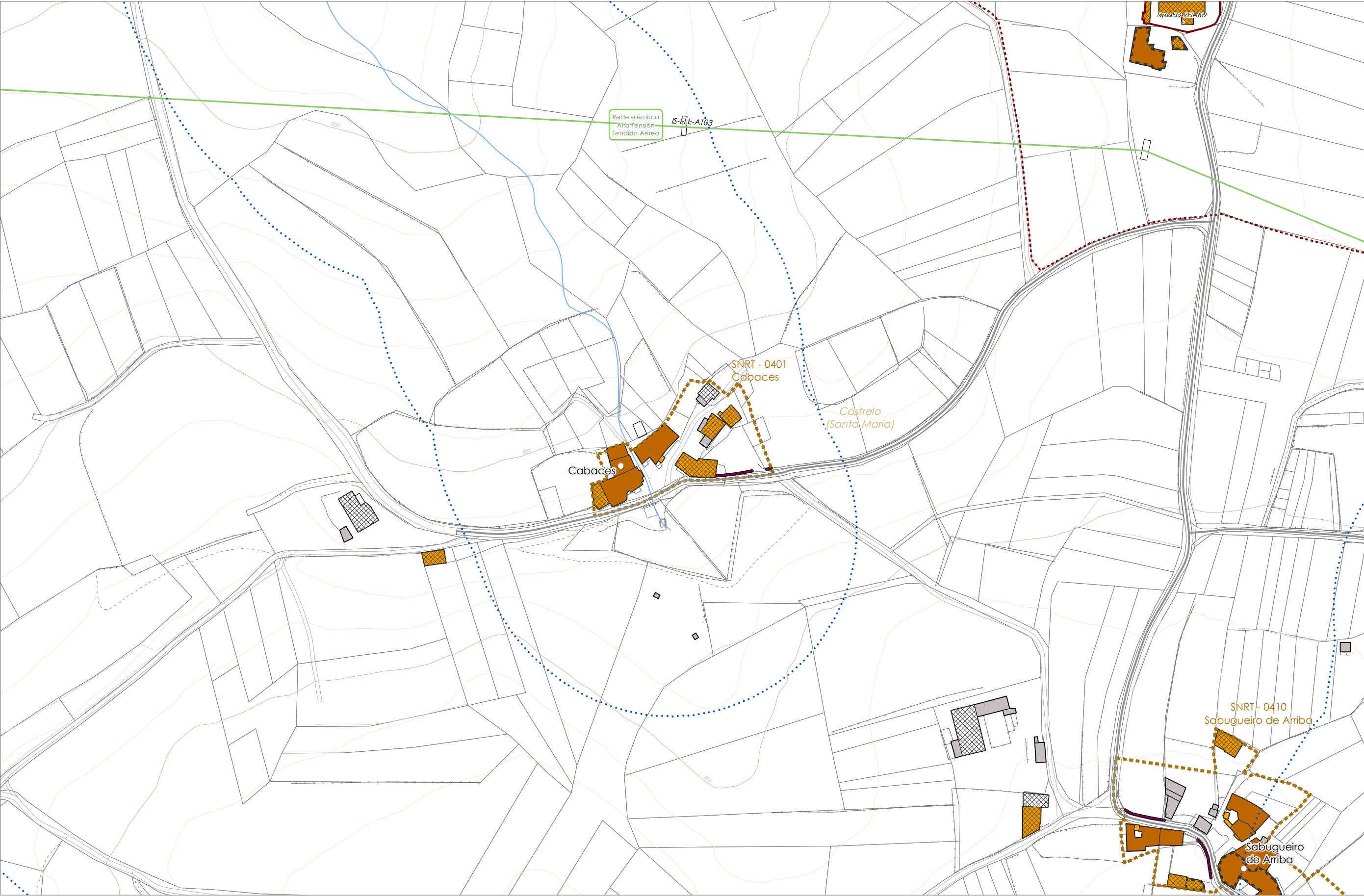
AMAP\_03PINF\_0307

32070

FEBREIRO 2021 ETRS 89 UTM Fuso 29

Escala: 1/2.000

0 25 50 100 Metros



Clasificación do solo - Clase

Solo de núcleo rural

Construcións

Viv. tradicional	Ruína outra constr. trad.
Edif. aux. tradicional	Muro tradicional
Outra constr. tradicional	Viv. non tradicional
Ruína viv. tradicional	Edif. aux. non tradicional
Ruína edif. aux. tradicional	Outra constr. non trad.

Dotacións urbanísticas

SX de equip.	SX de infr. com.	SL ou Dot. priv.	
Rede de abastecemento	Rede eléctrica	Captación	Centro de transformación
Depósito	Luminaria	ETAP	Antena de repetición
Rede de saneamento	Rede viaria autonómica	Fosa séptica	Rede viaria provincial
Punto de verquido	Rede viaria municipal		

Afecc. de pat. cultural

Perim. Art e etn	Cont. Art e etn
Perim. Arq e pai	Cont. Arq
Amort. Pai	
Afecc. de infr. de com.	Liña de afección
Afecc. de augas	Zona de policía

Identificación do asentamento de poboación ou núcleo rural

Código INE: 320700401

Código PBM: 0401

Nome: Cabaces

Parroquia: Castrelo (Santa María)

Folla PORD: 0189A-0507

CONCELLO DE SAN XOÁN DE RÍO XUNTA DE GALICIA

PLAN BÁSICO MUNICIPAL

URBEN CONSULTORES, SL

*Aprobación inicial*

Planos de información do AMAP

AMAP\_03PINF\_0401

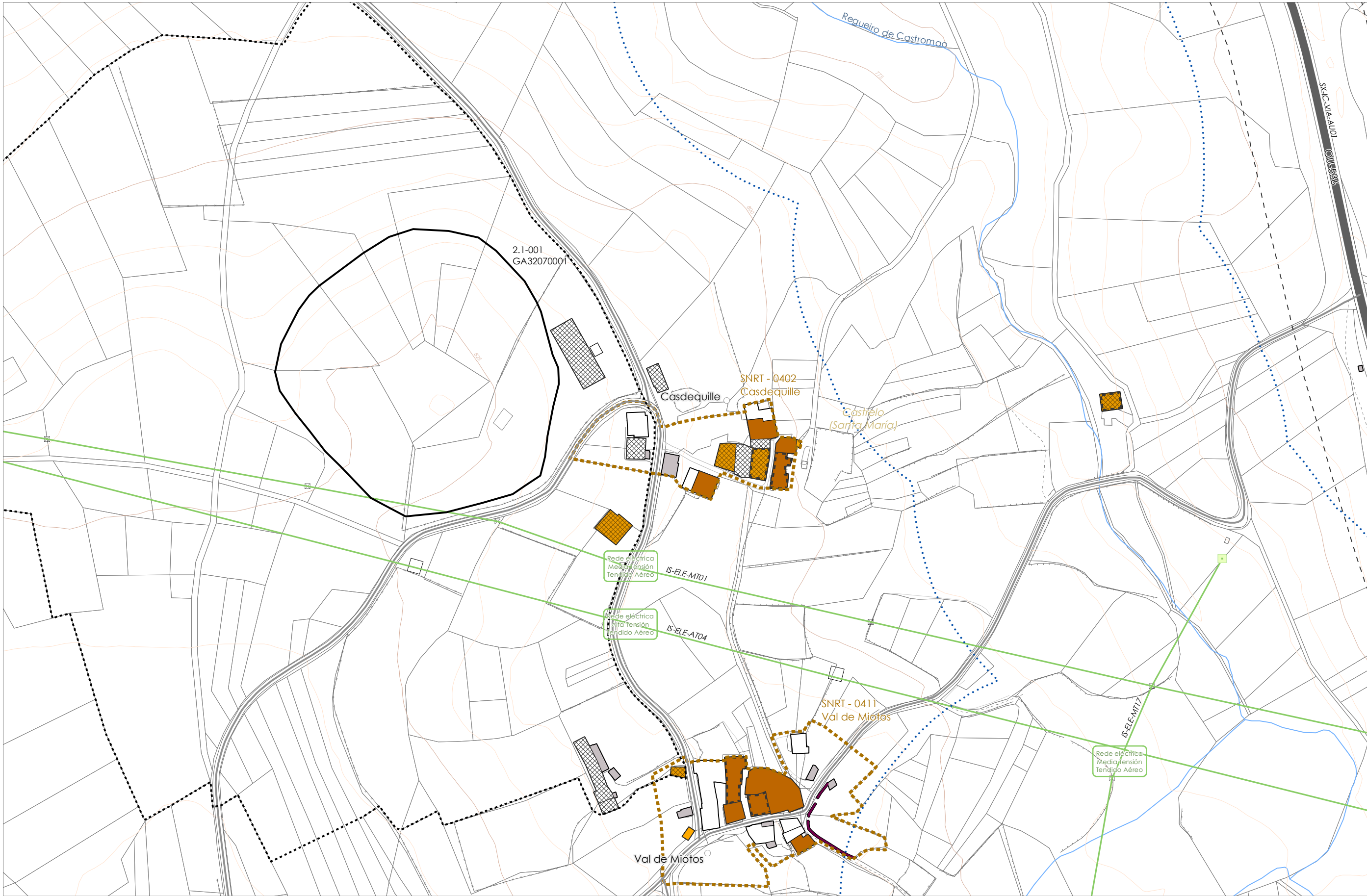
32070

FEBREIRO 2021 ETRS 89 UTM Fuso 29

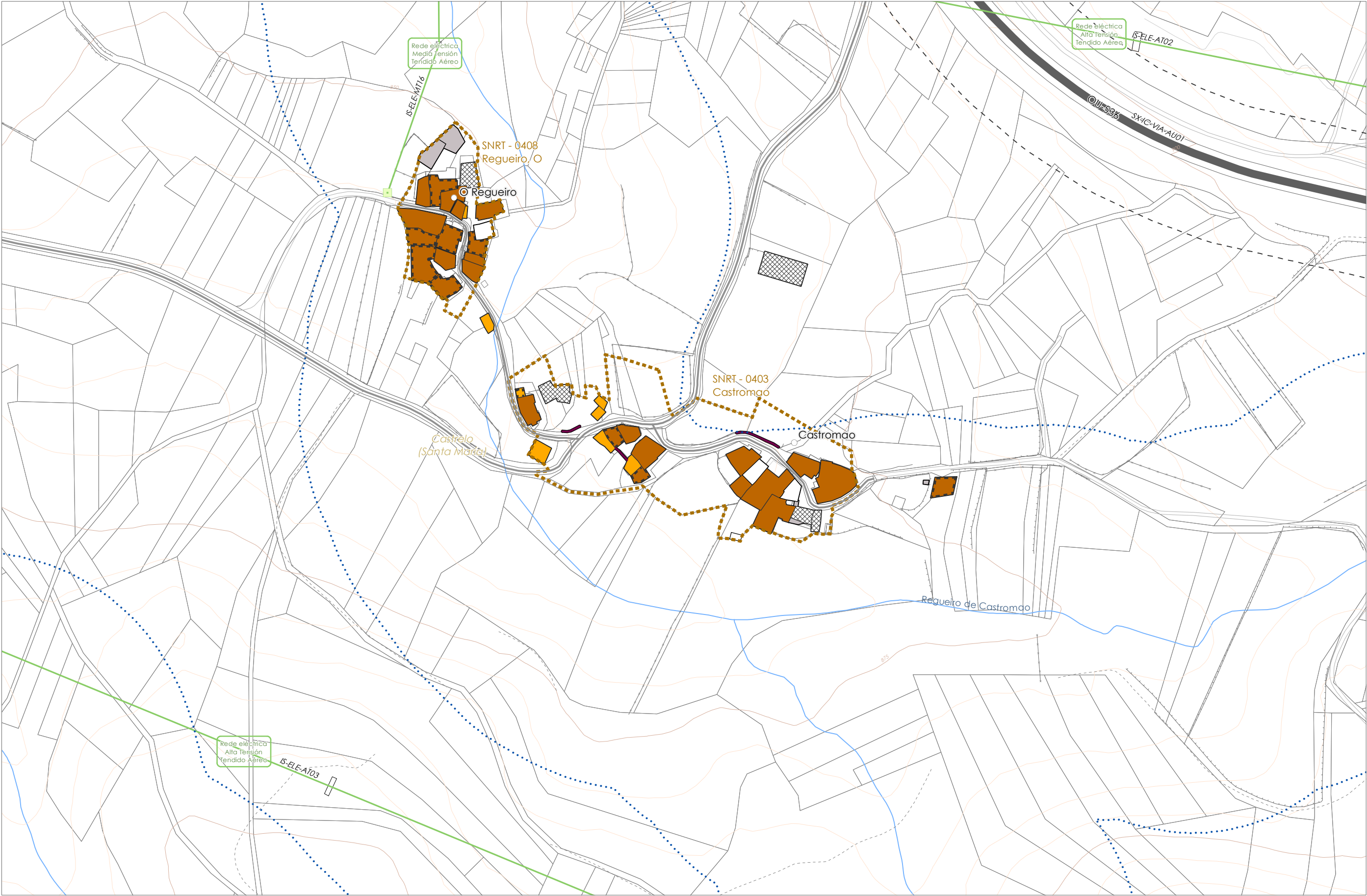
Escala: 1/2.000

0 25 50 100 Metros





<b>Clasificación do solo - Clase</b> Solo de núcleo rural		<b>Dotacións urbanísticas</b> SX de equip.  SX de infr. com.  SL ou Dot. priv.		<b>Afecc. de pat. cultural</b> Perim. Art e etn Cont. Art e etn Perim. Arq e pai Cont. Arq Amort. Pai		<b>Identificación do asentamento de poboación ou núcleo rural</b> Código INE: 320700402  Código PBM: 0402 Nome: Casdequille  Parroquia: Castrelo (Santa María)  Folla PORD: 0189A-0507			CONCELLO DE SAN XOÁN DE RÍO XUNTA DE GALICIA			
<b>Construcións</b> Viv. tradicional Edif. aux. tradicional Outra constr. tradicional Ruína viv. tradicional Ruína edif. aux. tradicional Ruína outra constr. trad. Muro tradicional Viv. non tradicional Edif. aux. non tradicional Outra constr. non trad.		<b>Rede de abastecemento</b> Rede de abastecemento Captación Depósito ETAP Rede de saneamento Fosa séptica Punto de verquido		<b>Rede eléctrica</b> Rede eléctrica Centro de transformación Luminaria Antena de repetición Rede viaria autonómica Rede viaria provincial Rede viaria municipal					<b>Afecc. de infr. de com.</b> Perim. Arq e pai Cont. Arq Amort. Pai <b>Afecc. de augas</b> Zona de policía		PLAN BÁSICO MUNICIPAL URBEN CONSULTORES, SL <i>Aprobación inicial</i> Planos de información do AMAP AMAP_03PINF_0402	
								32070	FEBREIRO 2021 ETRS 89 UTM Fuso 29 Escala: 1/2.000		0 25 50 100 Metros	



Clasificación do solo - Clase

Solo de núcleo rural

Construcións

Viv. tradicional	Ruina outra constr. trad.
Edif. aux. tradicional	Muro tradicional
Outra constr. tradicional	Viv. non tradicional
Ruina viv. tradicional	Edif. aux. non tradicional
Ruina edif. aux. tradicional	Outra constr. non trad.

Dotacións urbanísticas

SX de equip.	SX de infr. com.	SL ou Dot. priv.
Rede de abastecemento	Rede eléctrica	Captación
Depósito	Centro de transformación	Luminaria
ETAP	Antena de repetición	Rede viaria autonómica
Rede de saneamento	Rede viaria provincial	Fosa séptica
Punto de verquido	Rede viaria municipal	

Afecc. de pat. cultural

Perim. Art e etn	Cont. Art e etn
Perim. Arq e pai	Cont. Arq
Amort. Pai	

Afecc. de infr. de com.

Liña de afección

Afecc. de augas

Zona de policía

Identificación do asentamento de poboación ou núcleo rural

Código INE: 320700403

Código PBM: 0403

Nome: Castromao

Parroquia: Castrelo (Santa María)

Folla PORD: 0189A-0507

CONCELLO DE SAN XOÁN DE RÍO XUNTA DE GALICIA

PLAN BÁSICO MUNICIPAL

URBEN CONSULTORES, SL

Aprobación inicial

32070

FEBREIRO 2021

ETRS 89

UTM Fuso 29

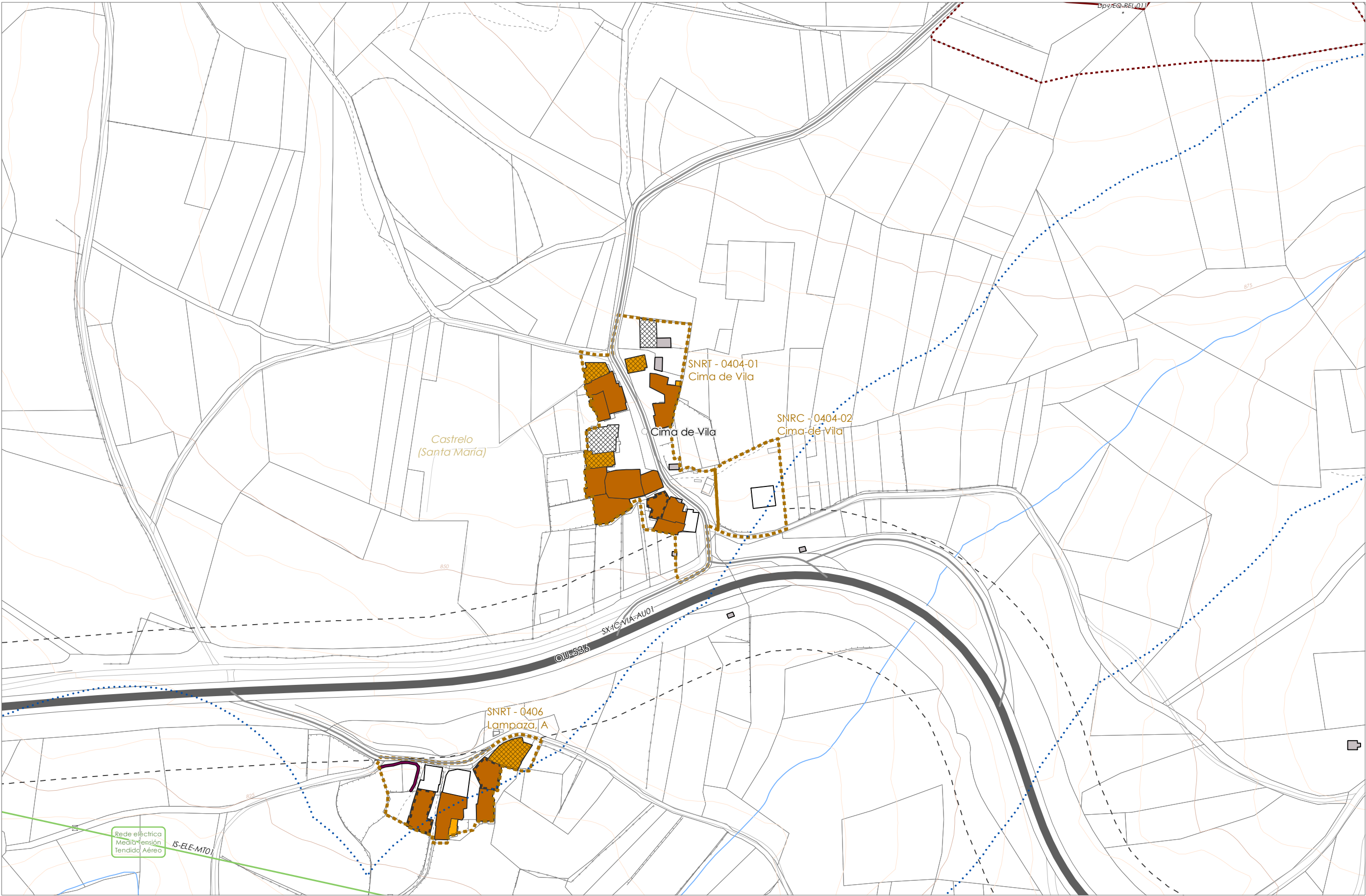
Escala: 1/2.000

0 25 50 100 Metros

AMAP\_03PINF\_0403







Clasificación do solo - Clase

Solo de núcleo rural

Construcións

Viv. tradicional	Ruína outra constr. trad.
Edif. aux. tradicional	Muro tradicional
Outra constr. tradicional	Viv. non tradicional
Ruína viv. tradicional	Edif. aux. non tradicional
Ruína edif. aux. tradicional	Outra constr. non trad.

Dotacións urbanísticas

SX de equip.	SX de infr. com.	SL ou Dot. priv.	
Rede de abastecemento	Rede eléctrica	Captación	Centro de transformación
Depósito	Luminaria	ETAP	Antena de repetición
Rede de saneamento	Rede viaria autonómica	Fosa séptica	Rede viaria provincial
Punto de verquido	Rede viaria municipal		

Afecc. de pat. cultural

Perim. Art e etn	Cont. Art e etn
Perim. Arq e pai	Cont. Arq
Amort. Pai	
Afecc. de infr. de com.	Liña de afección
Afecc. de augas	Zona de policía

Identificación do asentamento de poboación ou núcleo rural

Código INE: 320700404

Código PBM: 0404

Nome: Cima de Vila

Parroquia: Castrelo (Santa María)

Folla PORD: 0189A-0507

CONCELLO DE SAN XOÁN DE RÍO XUNTA DE GALICIA

PLAN BÁSICO MUNICIPAL

URBEN CONSULTORES, SL

*Aprobación inicial*

Planos de información do AMAP

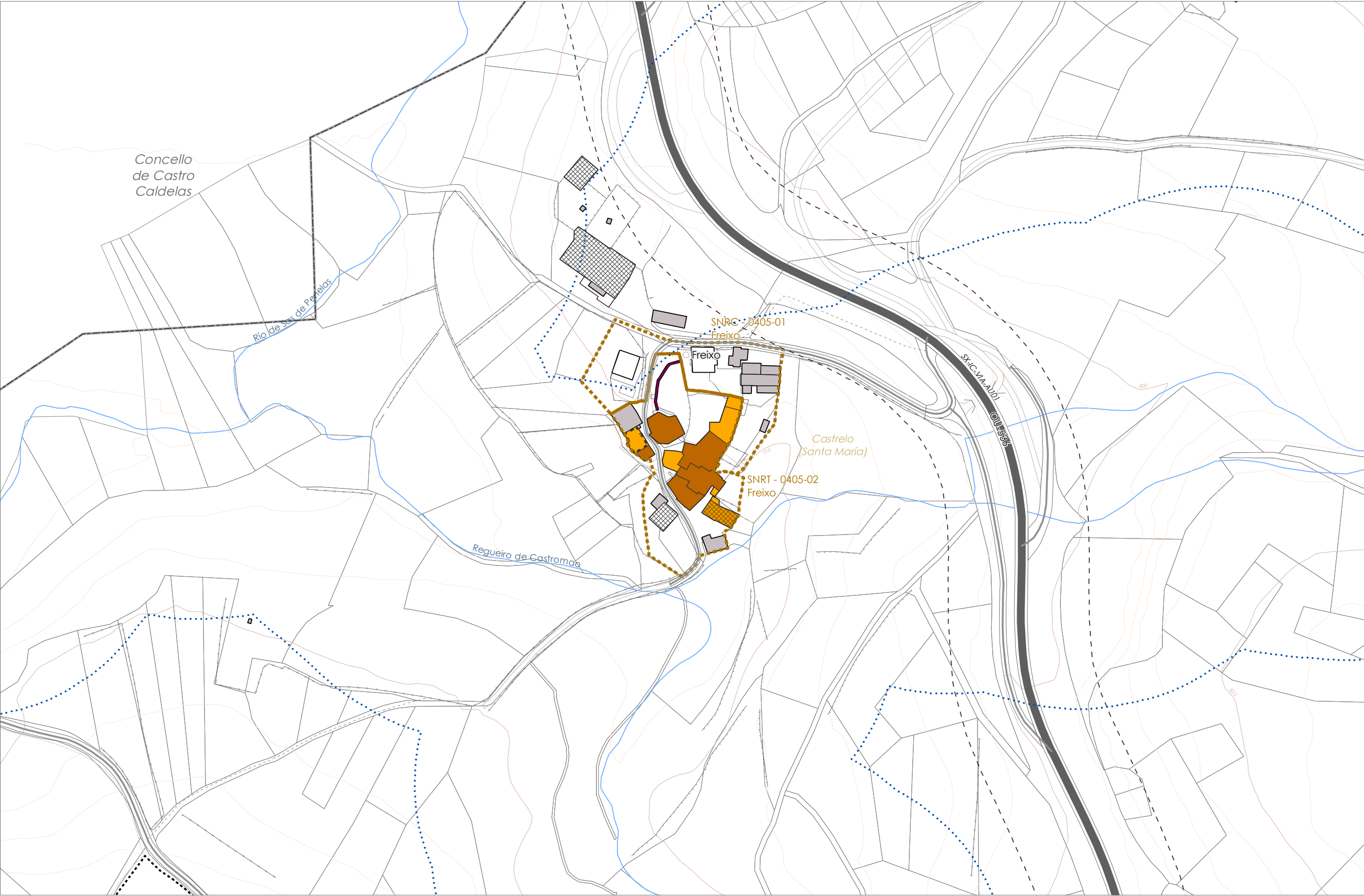
AMAP\_03PINF\_0404

32070

FEBREIRO 2021 ETRS 89 UTM Fuso 29

Escala: 1/2.000

0 25 50 100 Metros



Clasificación do solo - Clase

Solo de núcleo rural

Construcións

Viv. tradicional	Ruina outra constr. trad.
Edif. aux. tradicional	Muro tradicional
Outra constr. tradicional	Viv. non tradicional
Ruina viv. tradicional	Edif. aux. non tradicional
Ruina edif. aux. tradicional	Outra constr. non trad.

Dotacións urbanísticas

SX de equip.	SX de infr. com.	SL ou Dot. priv.
Rede de abastecemento	Rede eléctrica	
Captación	Centro de transformación	
Depósito	Luminaria	
ETAP	Antena de repetición	
Rede de saneamento	Rede viaria autonómica	
Fosa séptica	Rede viaria provincial	
Punto de verquido	Rede viaria municipal	

Afecc. de pat. cultural

Perim. Art e etn
Cont. Art e etn
Perim. Arq e pai
Cont. Arq
Amort. Pai
Afecc. de infr. de com.
Liña de afección
Afecc. de augas
Zona de policía

Identificación do asentamento de poboación ou núcleo rural

Código INE: 320700405

Código PBM: 0405

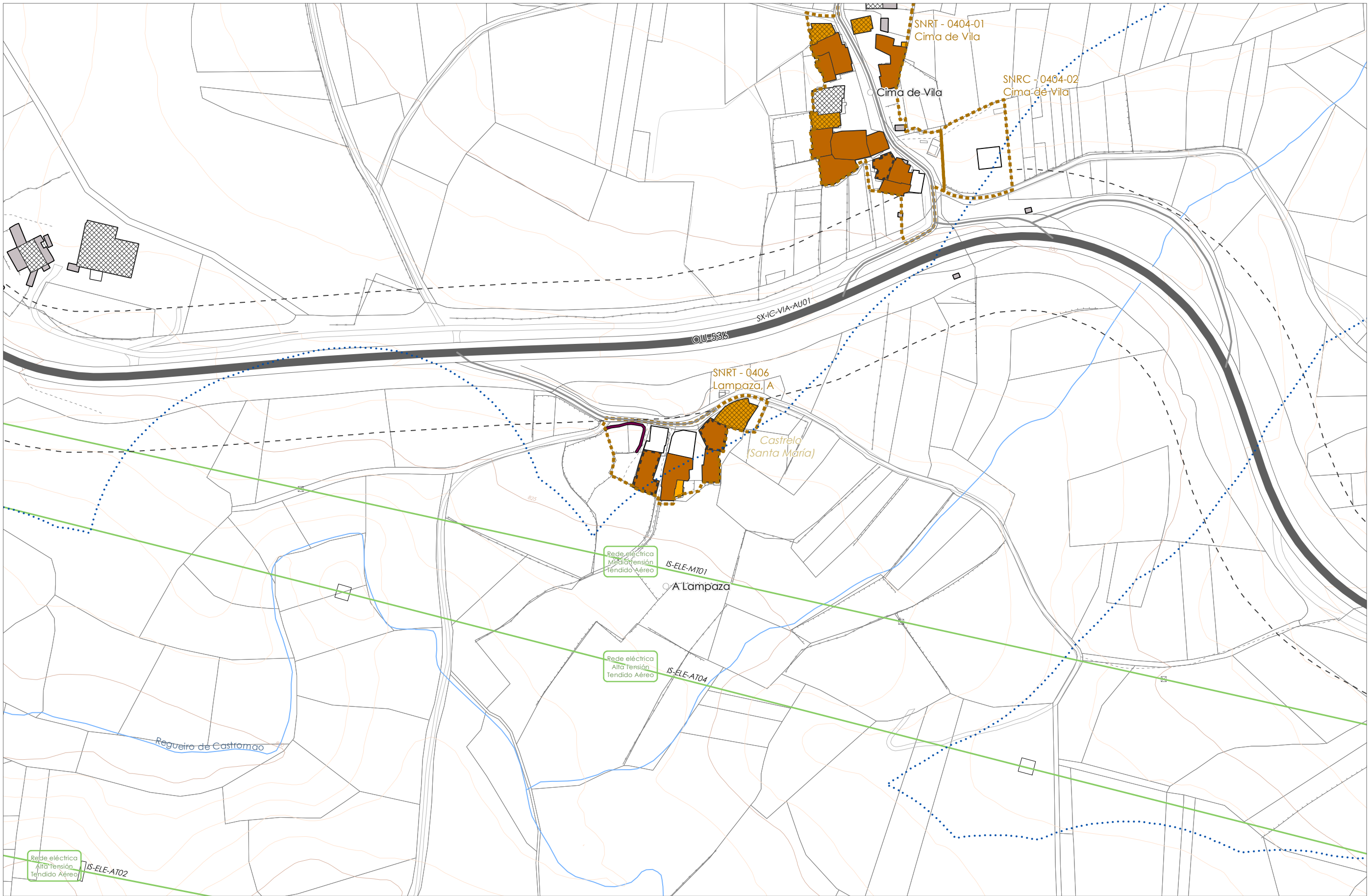
Nome: Freixo

Parroquia: Castro (Santa María)

Folla PORD: 0189A-0507

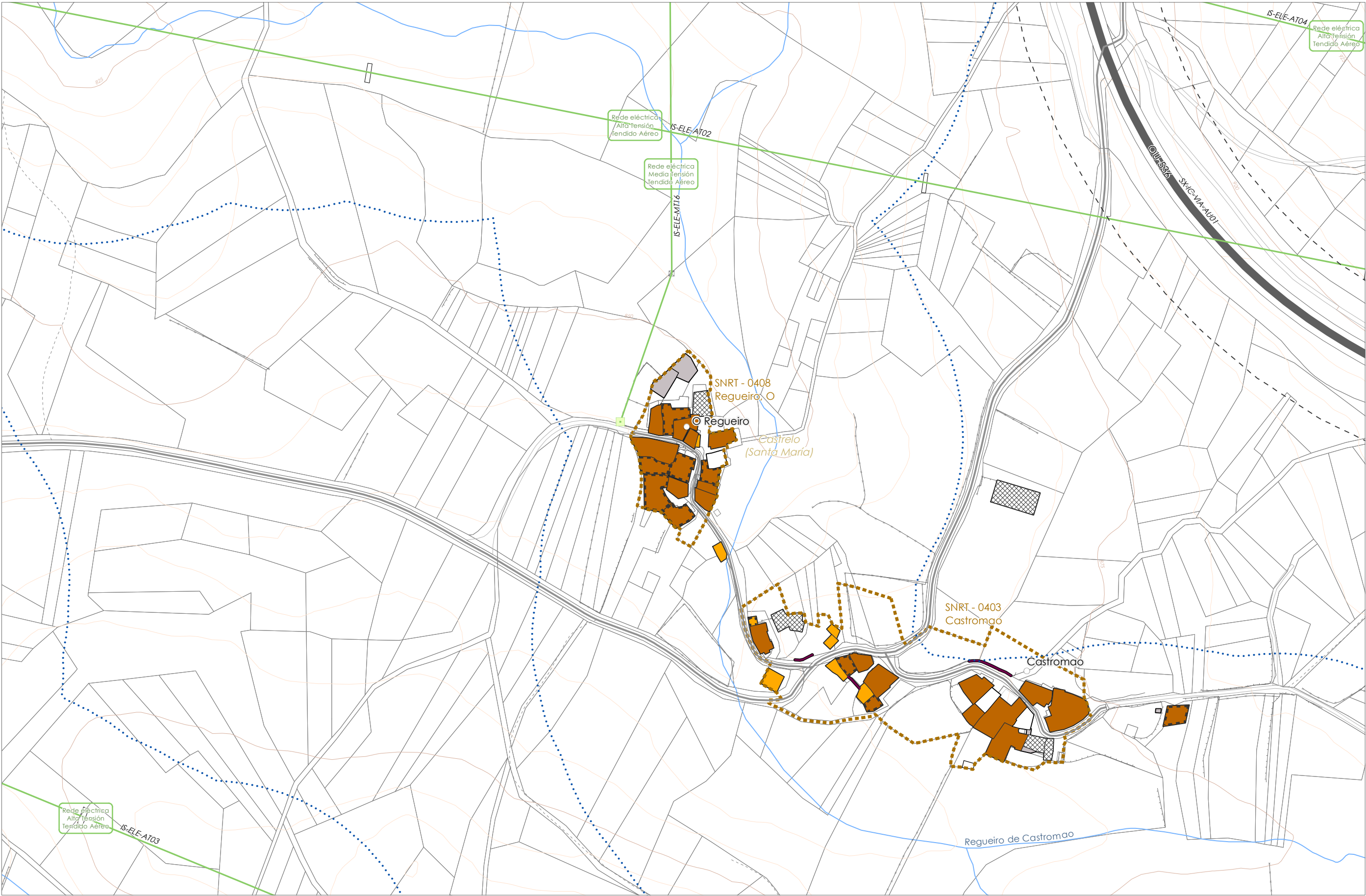
CONCELLO DE SAN XOÁN DE RÍO XUNTA DE GALICIA	
PLAN BÁSICO MUNICIPAL	
URBEN CONSULTORES, SL	
Aprobación inicial	
32070	Planos de información do AMAP
FEBREIRO 2021	AMAP_03PINF_0405
Escala: 1/2.000	0 25 50 100 Metros





<b>Clasificación do solo - Clase</b> Solo de núcleo rural	<b>Dotacións urbanísticas</b> SX de equip. SX de infr. com. SL ou Dot. priv. Rede de abastecemento Captación Depósito ETAP Rede de saneamento Fosa séptica Punto de verquido Rede eléctrica Centro de transformación Luminaria Antena de repetición Rede viaria autonómica Rede viaria provincial Rede viaria municipal	<b>Afecc. de pat. cultural</b> Perim. Art e etn Cont. Art e etn Perim. Arq e pai Cont. Arq Amort. Pai Afecc. de infr. de com. Liña de afección Afecc. de augas Zona de policía	<b>Identificación do asentamento de poboación ou núcleo rural</b> Código INE: 320700406 Código PBM: 0406 Nome: Lampaza, A Parroquia: Castro (Santa María) Folla PORD: 0189A-0507		 32070 FEBREIRO 2021 ETRS 89 UTM Fuso 29 Escala: 1/2.000	<b>CONCELLO DE SAN XOÁN DE RÍO XUNTA DE GALICIA</b> PLAN BÁSICO MUNICIPAL URBEN CONSULTORES, SL Aprobación inicial Planos de información do AMAP AMAP_03PINF_0406 0 25 50 100 Metros
--	--	---	---	--	---	--





Clasificación do solo - Clase

Solo de núcleo rural

Construcións

Viv. tradicional	Ruina outra constr. trad.
Edif. aux. tradicional	Muro tradicional
Outra constr. tradicional	Viv. non tradicional
Ruina viv. tradicional	Edif. aux. non tradicional
Ruina edif. aux. tradicional	Outra constr. non trad.

Dotacións urbanísticas

SX de equip.	SX de infr. com.	SL ou Dot. priv.	
Rede de abastecemento	Rede eléctrica	Captación	Centro de transformación
Depósito	Luminaria	ETAP	Antena de repetición
Rede de saneamento	Rede viaria autonómica	Fosa séptica	Rede viaria provincial
Punto de verquido	Rede viaria municipal		

Afecc. de pat. cultural

Perim. Art e etn	Cont. Art e etn
Perim. Arq e pai	Cont. Arq
Amort. Pai	

Afecc. de infr. de com.

Liña de afección

Afecc. de augas

Zona de policía

Identificación do asentamento de poboación ou núcleo rural

Código INE: 320700408

Código PBM: 0408

Nome: Regueiro, O

Parroquia: Castrelo (Santa María)

Folla PORD: 0189A-0507

CONCELLO DE SAN XOÁN DE RÍO XUNTA DE GALICIA

PLAN BÁSICO MUNICIPAL

URBEN CONSULTORES, SL

Aprobación inicial

Planos de información do AMAP

AMAP\_03PINF\_0408

32070

FEBREIRO 2021

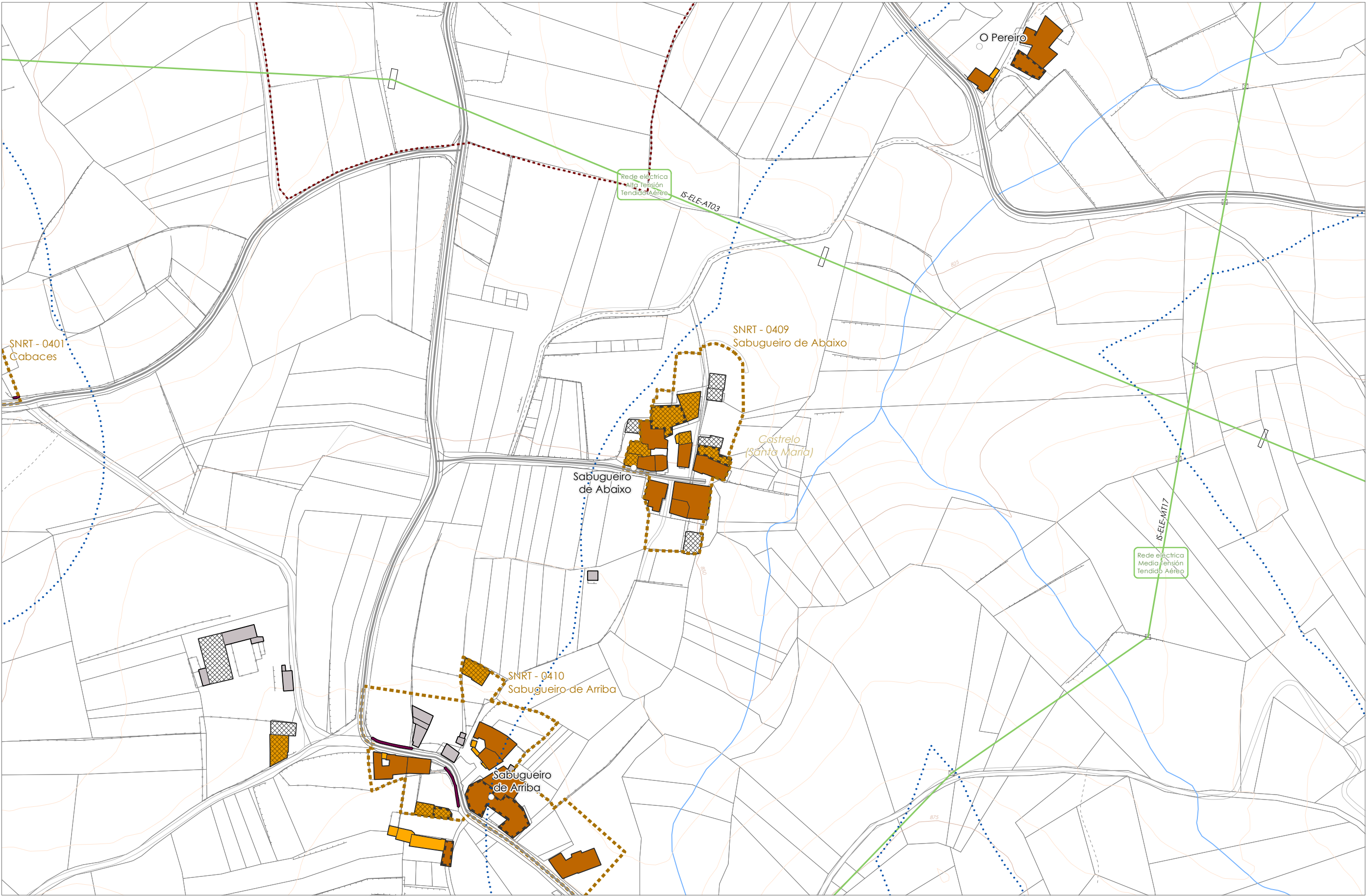
ETRS 89 UTM Fuso 29

Escala: 1/2.000

0 25 50 100 Metros







Clasificación do solo - Clase

Solo de núcleo rural

Construcións

Viv. tradicional	Ruina outra constr. trad.
Edif. aux. tradicional	Muro tradicional
Outra constr. tradicional	Viv. non tradicional
Ruina viv. tradicional	Edif. aux. non tradicional
Ruina edif. aux. tradicional	Outra constr. non trad.

Dotacións urbanísticas

SX de equip.	SX de infr. com.	SL ou Dot. priv.
Rede de abastecemento	Rede eléctrica	Captación
Depósito	Centro de transformación	Luminaria
ETAP	Antena de repetición	Rede viaria autonómica
Rede de saneamento	Rede viaria provincial	Rede viaria municipal
Fosa séptica		
Punto de verquido		

Afecc. de pat. cultural

Perim. Art e etn	Cont. Art e etn
Perim. Arq e pai	Cont. Arq
Amort. Pai	
Afecc. de infr. de com.	Liña de afección
Afecc. de augas	Zona de policía

Identificación do asentamento de poboación ou núcleo rural

Código INE: 320700409

Código PBM: 0409

Nome: Sabugueiro de Abaixo

Parroquia: Castro (Santa María)

Folla PORD: 0189A-0507

CONCELLO DE SAN XOÁN DE RÍO XUNTA DE GALICIA

PLAN BÁSICO MUNICIPAL

URBEN CONSULTORES, SL

*Aprobación inicial*

Planos de información do AMAP

AMAP\_03PINF\_0409

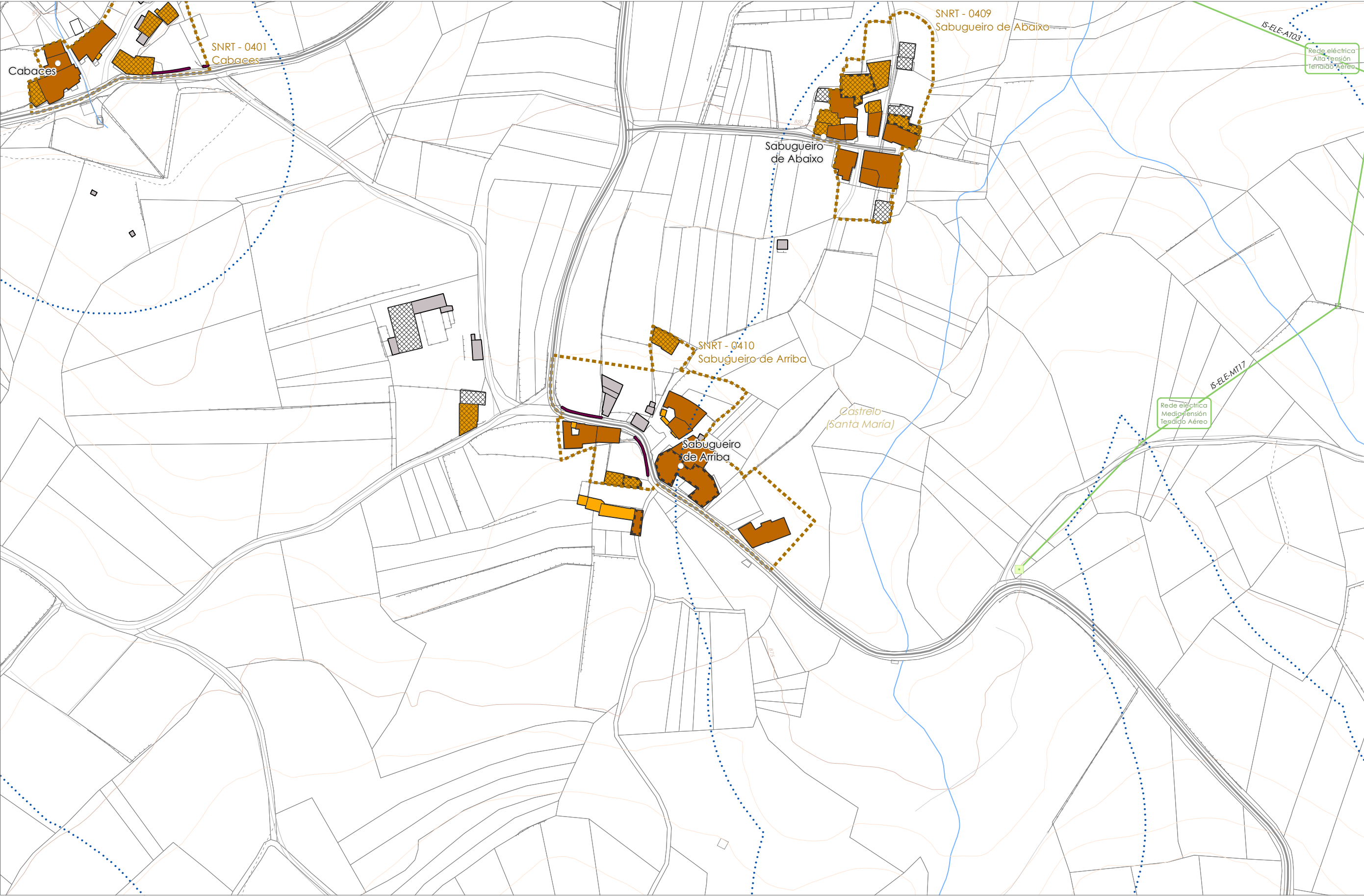
32070

FEBREIRO 2021

ETRS 89 UTM Fuso 29

Escala: 1/2.000

0 25 50 100 Metros



**Clasificación do solo - Clase**

Solo de núcleo rural

**Construcións**

Viv. tradicional	Ruina outra constr. trad.
Edif. aux. tradicional	Muro tradicional
Outra constr. tradicional	Viv. non tradicional
Ruina viv. tradicional	Edif. aux. non tradicional
Ruina edif. aux. tradicional	Outra constr. non trad.

**Dotacións urbanísticas**

SX de equip.	SX de infr. com.	SL ou Dot. priv.
Rede de abastecemento	Rede eléctrica	Captación
Depósito	Centro de transformación	ETAP
Luminaria	Antena de repetición	Rede de saneamento
Fosa séptica	Rede viaria autonómica	Rede viaria provincial
Punto de verquido	Rede viaria municipal	

**Afecc. de pat. cultural**

Perim. Art e etn	Cont. Art e etn
Perim. Arq e pai	Cont. Arq
Amort. Pai	

**Afecc. de infr. de com.**

Liña de afección

**Afecc. de augas**

Zona de policía

**Identificación do asentamento de poboación ou núcleo rural**

Código INE: 320700410

Código PBM: 0410

Nome: Sabugueiro de Arriba

Parroquia: Castro (Santa María)

Folla PORD: 0189A-0507

CONCELLO DE SAN XOÁN DE RÍO XUNTA DE GALICIA

PLAN BÁSICO MUNICIPAL

URBEN CONSULTORES, SL

*Aprobación inicial*

Planos de información do AMAP

AMAP\_03PINF\_0410

32070

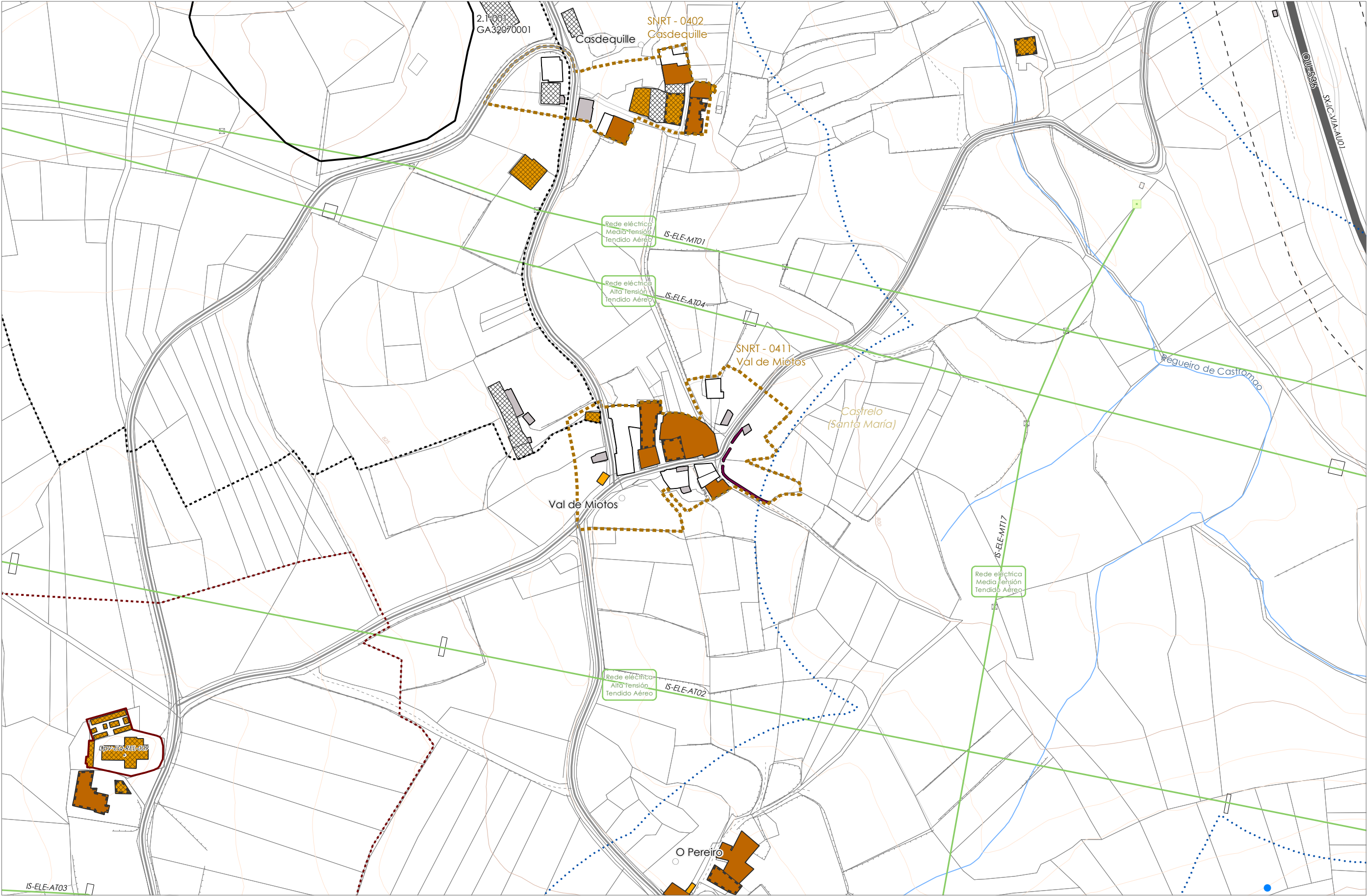
FEBREIRO 2021

Escala: 1/2.000

ETRS 89 UTM Fuso 29

0 25 50 100 Metros





Clasificación do solo - Clase

Solo de núcleo rural

Construcións

Viv. tradicional	Ruína outra constr. trad.
Edif. aux. tradicional	Muro tradicional
Outra constr. tradicional	Viv. non tradicional
Ruína viv. tradicional	Edif. aux. non tradicional
Ruína edif. aux. tradicional	Outra constr. non trad.

Dotacións urbanísticas

SX de equip.	SX de infr. com.	SL ou Dot. priv.	
Rede de abastecemento	Rede eléctrica	Captación	Centro de transformación
Depósito	Luminaria	ETAP	Antena de repetición
Rede de saneamento	Rede viaria autonómica	Fosa séptica	Rede viaria provincial
Punto de verquido	Rede viaria municipal		

Afecc. de pat. cultural

Perim. Art e etn	Cont. Art e etn
Perim. Arq e pai	Cont. Arq
Amort. Pai	
Afecc. de infr. de com.	
Liña de afección	
Afecc. de augas	
Zona de policía	

Identificación do asentamento de poboación ou núcleo rural

Código INE: 320700411

Código PBM: 0411

Nome: Val de Miotos

Parroquia: Castrelo (Santa María)

Folla PORD: 0189A-0507

CONCELLO DE SAN XOÁN DE RÍO XUNTA DE GALICIA

PLAN BÁSICO MUNICIPAL

URBEN CONSULTORES, SL

*Aprobación inicial*

Planos de información do AMAP

AMAP\_03PINF\_0411

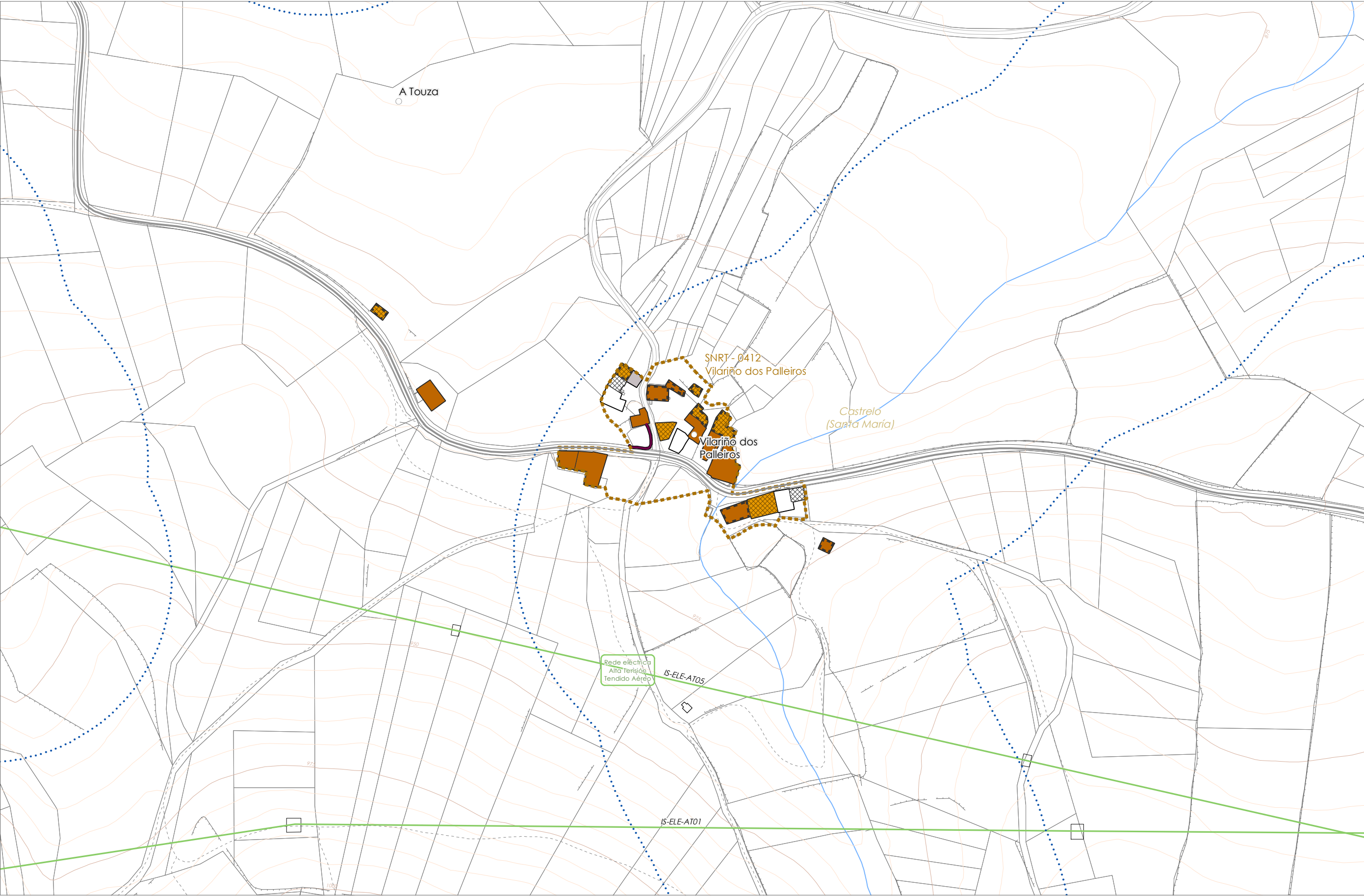
32070

FEBREIRO 2021

ETRS 89 UTM Fuso 29

Escala: 1/2.000

0 25 50 100 Metros



Clasificación do solo - Clase

Solo de núcleo rural

Construcións

Viv. tradicional	Ruina outra constr. trad.
Edif. aux. tradicional	Muro tradicional
Outra constr. tradicional	Viv. non tradicional
Ruina viv. tradicional	Edif. aux. non tradicional
Ruina edif. aux. tradicional	Outra constr. non trad.

Dotacións urbanísticas

SX de equip.	SX de infr. com.	SL ou Dot. priv.
Rede de abastecemento	Rede eléctrica	Captación
Depósito	Centro de transformación	Luminaria
ETAP	Antena de repetición	Rede viaria autonómica
Rede de saneamento	Rede viaria provincial	Rede viaria municipal
Fosa séptica		
Punto de verquido		

Afecc. de pat. cultural

Perim. Art e etn

Cont. Art e etn

Perim. Arq e pai

Cont. Arq

Amort. Pai

Afecc. de infr. de com.

Liña de afección

Afecc. de augas

Zona de policía

Identificación do asentamento de poboación ou núcleo rural

Código INE: 320700412

Código PBM: 0412

Nome: Vilarinho dos Paleiros

Parroquia: Castro (Santa María)

Folla PORD: 0189A-0508

CONCELLO DE SAN XOÁN DE RÍO XUNTA DE GALICIA

PLAN BÁSICO MUNICIPAL

URBEN CONSULTORES, SL

*Aprobación inicial*

Planos de información do AMAP

AMAP\_03PINF\_0412

32070

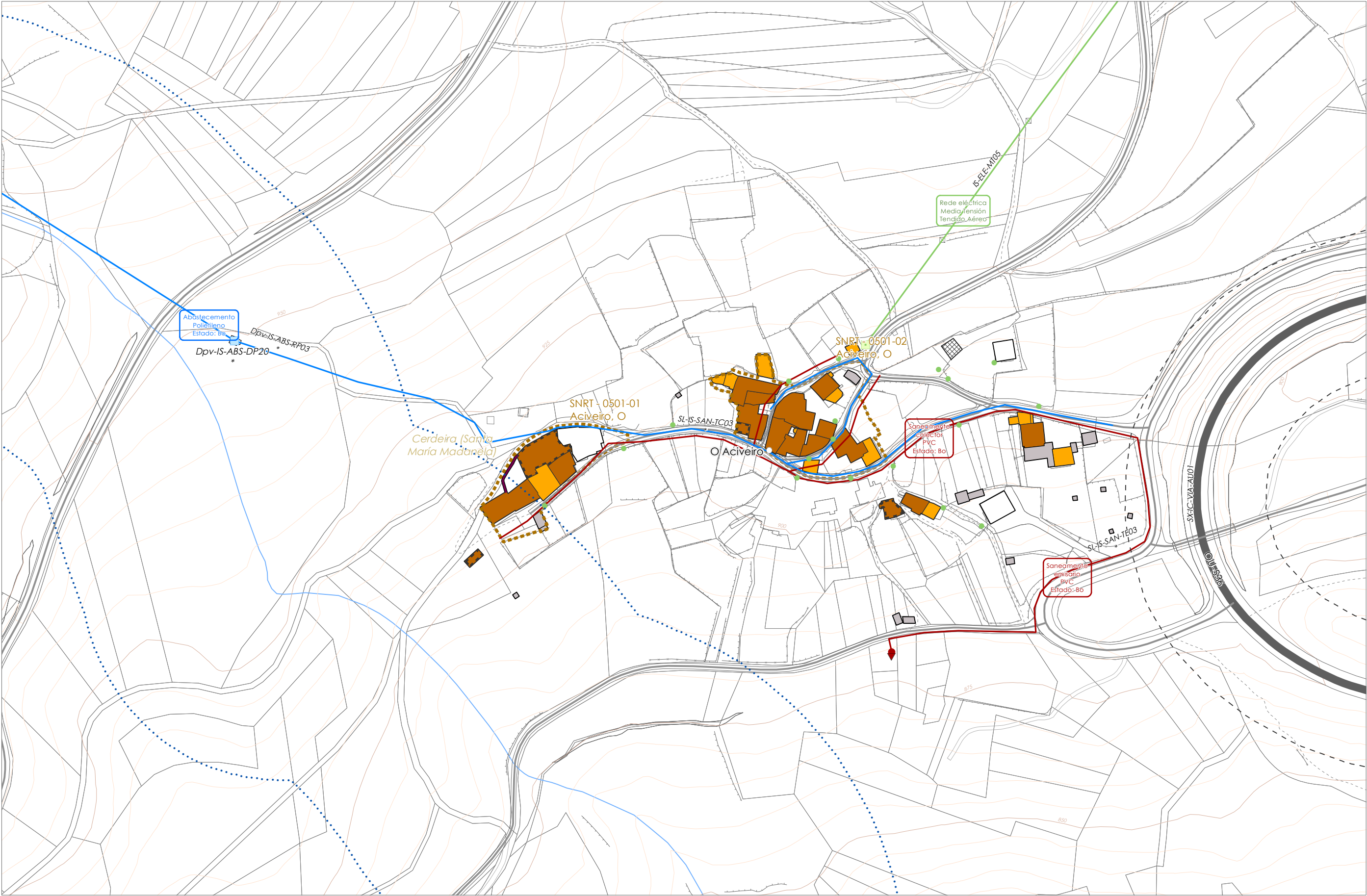
FEBREIRO 2021

ETRS 89 UTM Fuso 29

Escala: 1/2.000

0 25 50 100 Metros

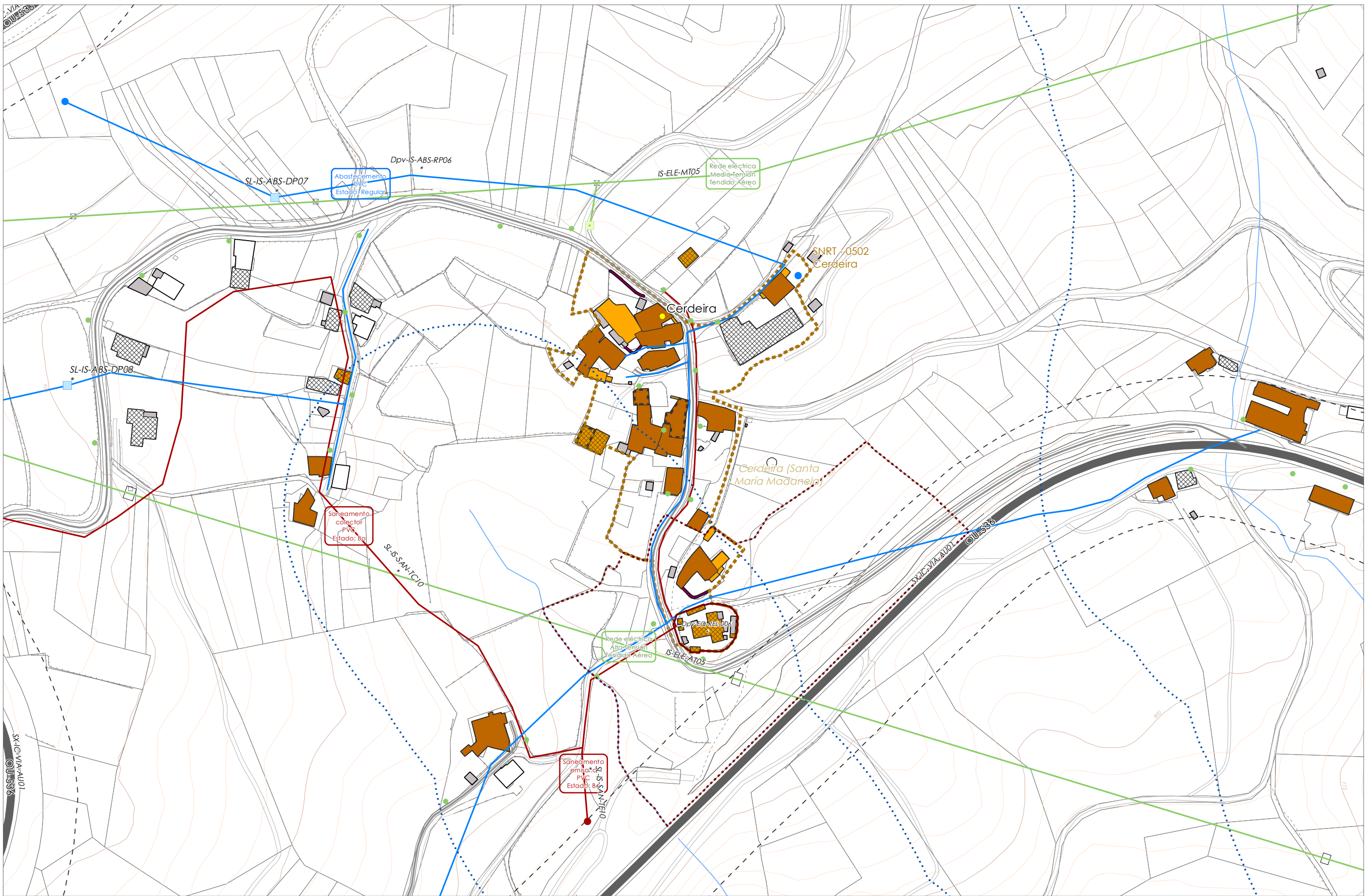




<p>Clasificación do solo - Clase</p> <p> Solo de núcleo rural</p> <p>Construcións</p> <table><tr><td> Viv. tradicional</td><td> Ruina outra constr. trad.</td></tr><tr><td> Edif. aux. tradicional</td><td> Muro tradicional</td></tr><tr><td> Outra constr. tradicional</td><td> Viv. non tradicional</td></tr><tr><td> Ruina viv. tradicional</td><td> Edif. aux. non tradicional</td></tr><tr><td> Ruina edif. aux. tradicional</td><td> Outra constr. non trad.</td></tr></table>	Viv. tradicional	Ruina outra constr. trad.	Edif. aux. tradicional	Muro tradicional	Outra constr. tradicional	Viv. non tradicional	Ruina viv. tradicional	Edif. aux. non tradicional	Ruina edif. aux. tradicional	Outra constr. non trad.	<p>Dotacións urbanísticas</p> <table><tr><td> SX de equip.</td><td> SX de infr. com.</td><td> SL ou Dot. priv.</td></tr><tr><td> Rede de abastecemento</td><td> Rede eléctrica</td><td></td></tr><tr><td> Captación</td><td> Centro de transformación</td><td></td></tr><tr><td> Depósito</td><td> Luminaria</td><td></td></tr><tr><td> ETAP</td><td> Antena de repetición</td><td></td></tr><tr><td> Rede de saneamento</td><td> Rede viaria autonómica</td><td></td></tr><tr><td> Fosa séptica</td><td> Rede viaria provincial</td><td></td></tr><tr><td> Punto de verquido</td><td> Rede viaria municipal</td><td></td></tr></table>	SX de equip.	SX de infr. com.	SL ou Dot. priv.	Rede de abastecemento	Rede eléctrica		Captación	Centro de transformación		Depósito	Luminaria		ETAP	Antena de repetición		Rede de saneamento	Rede viaria autonómica		Fosa séptica	Rede viaria provincial		Punto de verquido	Rede viaria municipal		<p>Afecc. de pat. cultural</p> <table><tr><td> Perim. Art e etn</td><td> Cont. Art e etn</td></tr><tr><td> Perim. Arq e pai</td><td> Cont. Arq</td></tr><tr><td> Amort. Pai</td><td></td></tr></table> <p>Afecc. de infr. de com.</p> <p> Liña de afección</p> <p>Afecc. de augas</p> <p> Zona de policía</p>	Perim. Art e etn	Cont. Art e etn	Perim. Arq e pai	Cont. Arq	Amort. Pai		<p>Identificación do asentamento de poboación ou núcleo rural</p> <p>Código INE: 320700501</p> <p>Código PBM: 0501</p> <p>Nome: Aciveiro, O</p> <p>Parroquia: Cerdeira (Santa María Madanela)</p> <p>Folla PORD: 0189A-0508</p>			<p>CONCELLO DE SAN XOÁN DE RÍO XUNTA DE GALICIA</p> <p>PLAN BÁSICO MUNICIPAL</p> <p>URBEN CONSULTORES, SL</p> <p><i>Aprobación inicial</i></p> <p>Planos de información do AMAP</p> <p>AMAP_03PINF_0501</p> <p>32070</p> <p>FEBREIRO 2021 ETRS 89 UTM Fuso 29</p> <p>Escala: 1/2,000</p> <p>0 25 50 100 Metros</p>
Viv. tradicional	Ruina outra constr. trad.																																													
Edif. aux. tradicional	Muro tradicional																																													
Outra constr. tradicional	Viv. non tradicional																																													
Ruina viv. tradicional	Edif. aux. non tradicional																																													
Ruina edif. aux. tradicional	Outra constr. non trad.																																													
SX de equip.	SX de infr. com.	SL ou Dot. priv.																																												
Rede de abastecemento	Rede eléctrica																																													
Captación	Centro de transformación																																													
Depósito	Luminaria																																													
ETAP	Antena de repetición																																													
Rede de saneamento	Rede viaria autonómica																																													
Fosa séptica	Rede viaria provincial																																													
Punto de verquido	Rede viaria municipal																																													
Perim. Art e etn	Cont. Art e etn																																													
Perim. Arq e pai	Cont. Arq																																													
Amort. Pai																																														







**Clasificación do solo - Clase**

Solo de núcleo rural

**Construcións**

Viv. tradicional	Ruina outra constr. trad.
Edif. aux. tradicional	Muro tradicional
Outra constr. tradicional	Viv. non tradicional
Ruina viv. tradicional	Edif. aux. non tradicional
Ruina edif. aux. tradicional	Outra constr. non trad.

**Dotacións urbanísticas**

SX de equip.	SX de infr. com.	SL ou Dot. priv.
Rede de abastecemento	Rede eléctrica	
Captación	Centro de transformación	
Depósito	Luminaria	
ETAP	Antena de repetición	
Rede de saneamento	Rede viaria autonómica	
Fosa séptica	Rede viaria provincial	
Punto de verquido	Rede viaria municipal	

**Afecc. de pat. cultural**

Perim. Art e etn	Perim. Art e etn
Perim. Arq e pai	Perim. Arq e pai
Cont. Art	Cont. Arq
Amort. Pai	

**Afecc. de infr. de com.**

Liña de afección

**Afecc. de augas**

Zona de policía

**Identificación do asentamento de poboación ou núcleo rural**

Código INE: 320700502

Código PBM: 0502

Nome: Cerdeira

Parroquia: Cerdeira (Santa María Madanela)

Folla PORD: 0189A-0508

CONCELLO DE SAN XOÁN DE RÍO XUNTA DE GALICIA

PLAN BÁSICO MUNICIPAL

URBEN CONSULTORES, SL

*Aprobación inicial*

Planos de información do AMAP

AMAP\_03PINF\_0502

32070

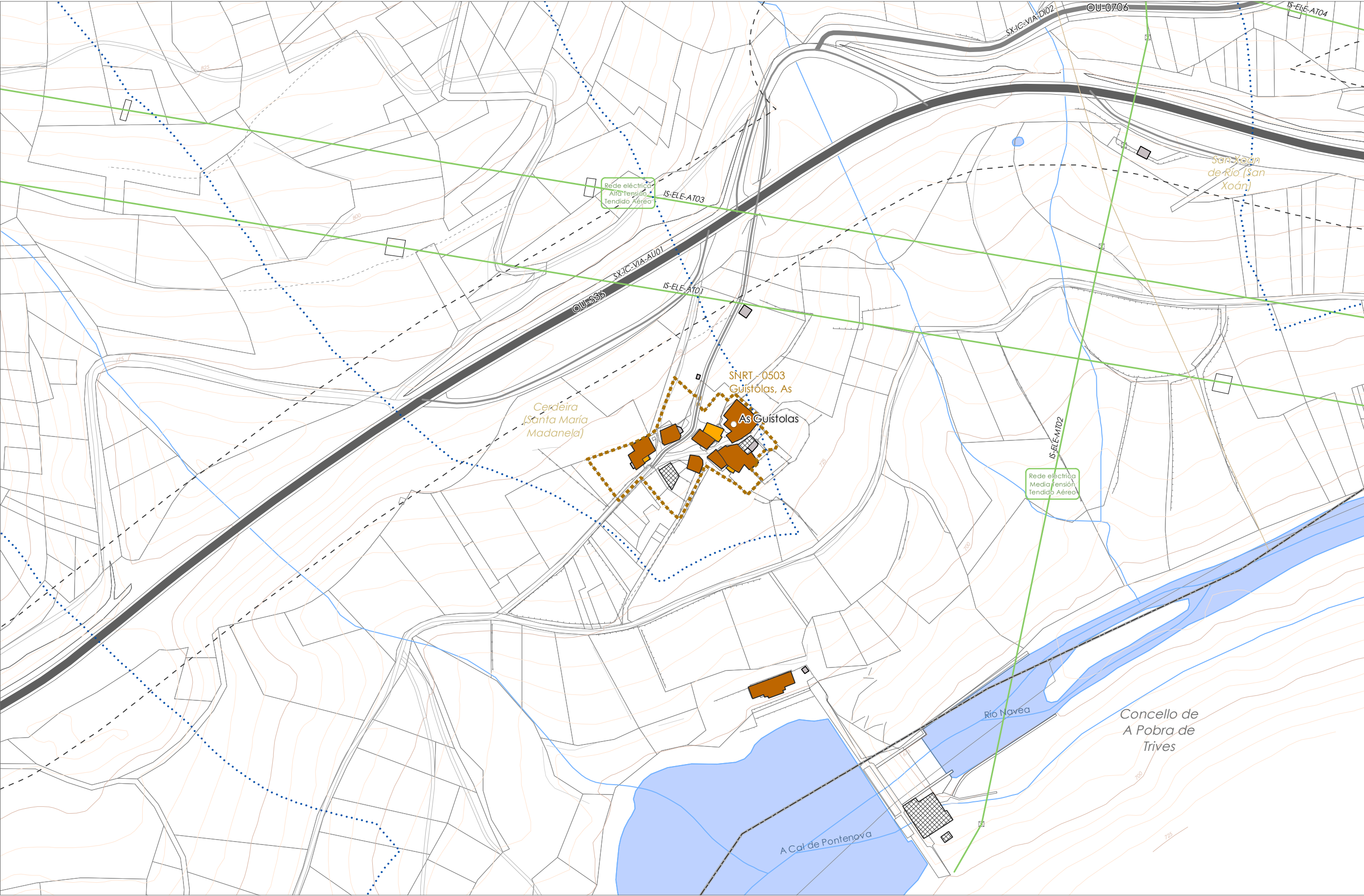
FEBREIRO 2021

ETRS 89 UTM Fuso 29

Escala: 1/2.000

0 25 50 100 Metros





**Clasificación do solo - Clase**

Solo de núcleo rural

**Construcións**

Viv. tradicional	Ruina outra constr. trad.
Edif. aux. tradicional	Muro tradicional
Outra constr. tradicional	Viv. non tradicional
Ruina viv. tradicional	Edif. aux. non tradicional
Ruina edif. aux. tradicional	Outra constr. non trad.

**Dotacións urbanísticas**

SX de equip.	SX de infr. com.	SL ou Dot. priv.	
Rede de abastecemento	Rede eléctrica	Captación	Centro de transformación
Depósito	Luminaria	ETAP	Antena de repetición
Rede de saneamento	Rede viaria autonómica	Fosa séptica	Rede viaria provincial
Punto de verquido	Rede viaria municipal		

**Afecc. de pat. cultural**

Perim. Art e etn	Cont. Art e etn
Perim. Arq e pai	Cont. Arq
Amort. Pai	

**Afecc. de infr. de com.**

Liña de afección

**Afecc. de augas**

Zona de policía

**Identificación do asentamento de poboación ou núcleo rural**

Código INE: 320700503

Código PBM: 0503

Nome: Guístolas, As

Parroquia: Cerdeira (Santa María Madanela)

Folla PORD: 0189A-0608

**CONCELLO DE SAN XOÁN DE RÍO XUNTA DE GALICIA**

**PLAN BÁSICO MUNICIPAL**

**URBEN CONSULTORES, SL**

*Aprobación inicial*

**Planos de información do AMAP**

**AMAP\_03PINF\_0503**

32070

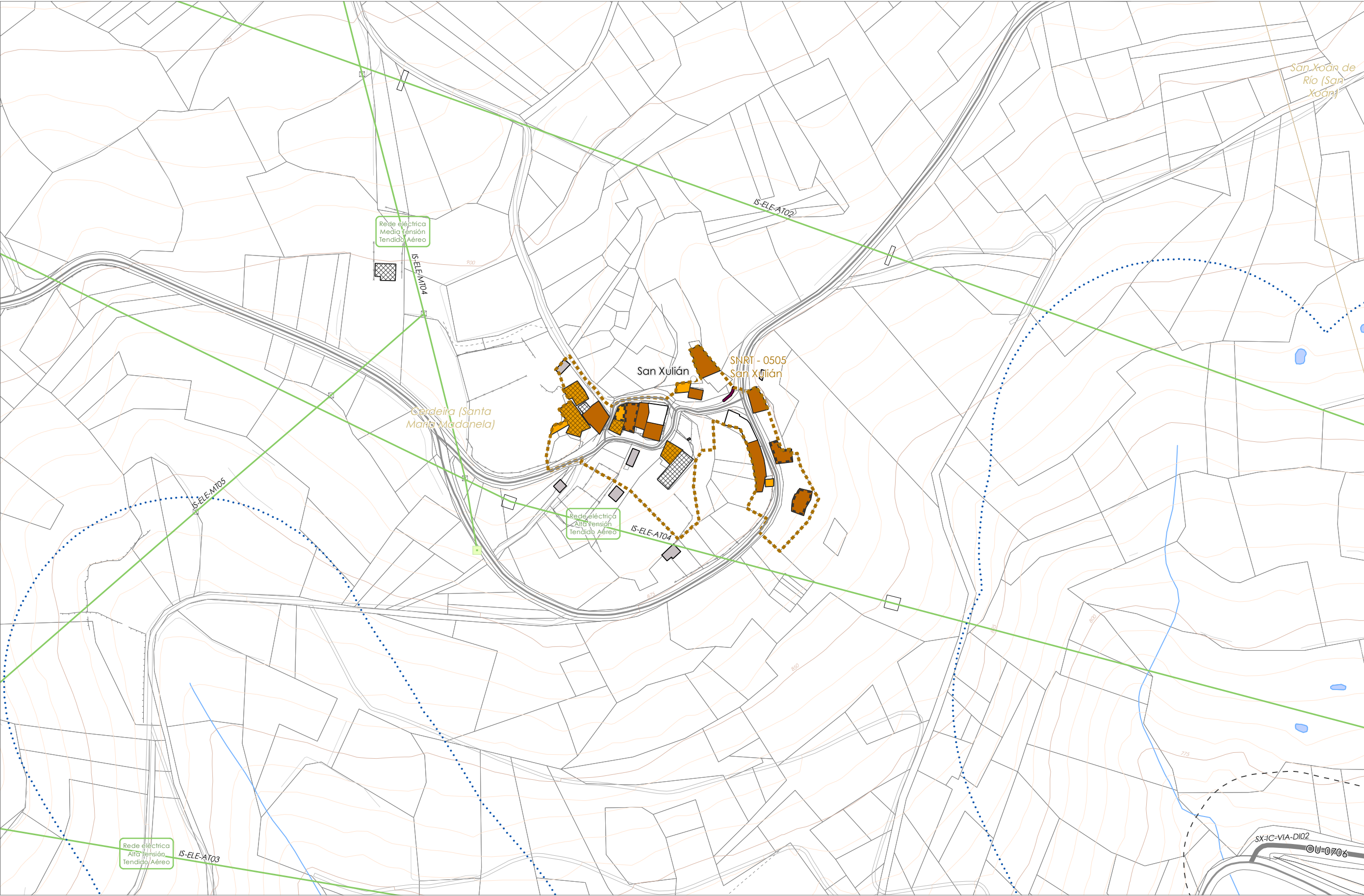
FEBREIRO 2021

Escala: 1/2.000

ETRS 89 UTM Fuso 29

0 25 50 100 Metros





**Clasificación do solo - Clase**

Solo de núcleo rural

**Construcións**

Viv. tradicional	Ruína outra constr. trad.
Edif. aux. tradicional	Muro tradicional
Outra constr. tradicional	Viv. non tradicional
Ruína viv. tradicional	Edif. aux. non tradicional
Ruína edif. aux. tradicional	Outra constr. non trad.

**Dotacións urbanísticas**

SX de equip.	SX de infr. com.	SL ou Dot. priv.	
Rede de abastecemento	Rede eléctrica	Captación	Centro de transformación
Depósito	Luminaria	ETAP	Antena de repetición
Rede de saneamento	Rede viaria autonómica	Fosa séptica	Rede viaria provincial
Punto de verquido	Rede viaria municipal		

**Afecc. de pat. cultural**

Perim. Art e etn	Cont. Art e etn
Perim. Arq e pai	Cont. Arq
Amort. Pai	

**Afecc. de infr. de com.**

Liña de afección

**Afecc. de augas**

Zona de policía

**Identificación do asentamento de poboación ou núcleo rural**

Código INE: 320700505

Código PBM: 0505

Nome: San Xulián

Parroquia: Cerdeira (Santa María Madanela)

Folla PORD: 0189A-0608

**CONCELLO DE SAN XOÁN DE RÍO XUNTA DE GALICIA**

**PLAN BÁSICO MUNICIPAL**

**URBEN CONSULTORES, SL**

*Aprobación inicial*

**Planos de información do AMAP**

**AMAP\_03PINF\_0505**

32070

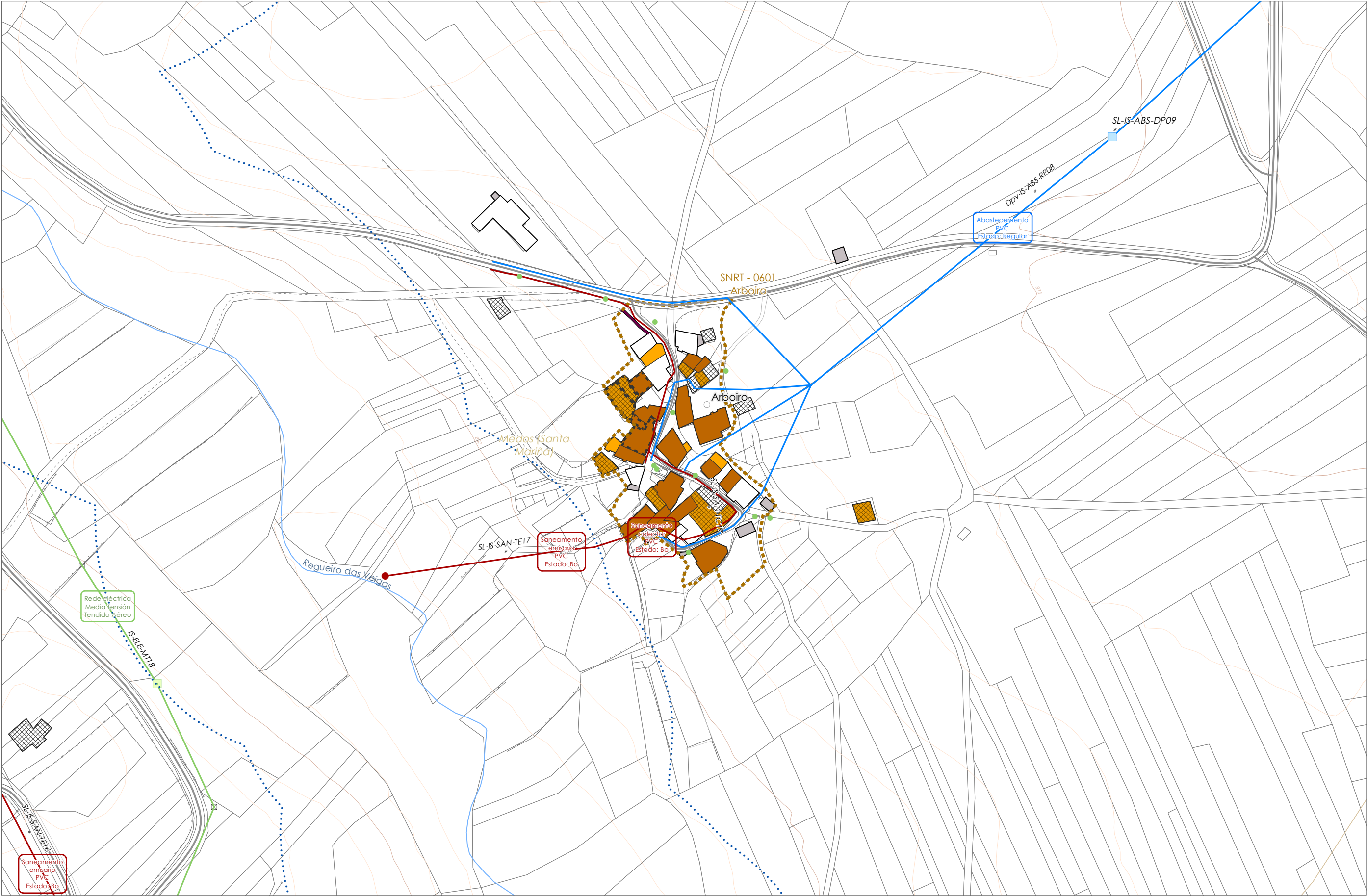
FEBREIRO 2021

ETRS 89 UTM Fuso 29

Escala: 1/2.000

0 25 50 100 Metros





Clasificación do solo - Clase

Solo de núcleo rural

Construcións

Viv. tradicional	Ruina outra constr. trad.
Edif. aux. tradicional	Muro tradicional
Outra constr. tradicional	Viv. non tradicional
Ruina viv. tradicional	Edif. aux. non tradicional
Ruina edif. aux. tradicional	Outra constr. non trad.

Dotacións urbanísticas

SX de equip.	SX de infr. com.	SL ou Dot. priv.
Rede de abastecemento	Rede eléctrica	Centro de transformación
Captación	Luminaria	Antena de repetición
Depósito	ETAP	Rede viaria autonómica
Rede de saneamento	Fosa séptica	Rede viaria provincial
Punto de verquido	Rede viaria municipal	

Afecc. de pat. cultural

Perim. Art e etn	Cont. Art e etn
Perim. Arq e pai	Cont. Arq
Amort. Pai	

Afecc. de infr. de com.

Liña de afección

Afecc. de augas

Zona de policía

Identificación do asentamento de poboación ou núcleo rural

Código INE: 320700601

Código PBM: 0601

Nome: Arboiro

Parroquia: Medas (Santa Mariña)

Folla PORD: 0189A-0505

CONCELLO DE SAN XOÁN DE RÍO XUNTA DE GALICIA

PLAN BÁSICO MUNICIPAL

URBEN CONSULTORES, SL

Aprobación inicial

Planos de información do AMAP

AMAP\_03PINF\_0601

32070

FEBREIRO 2021

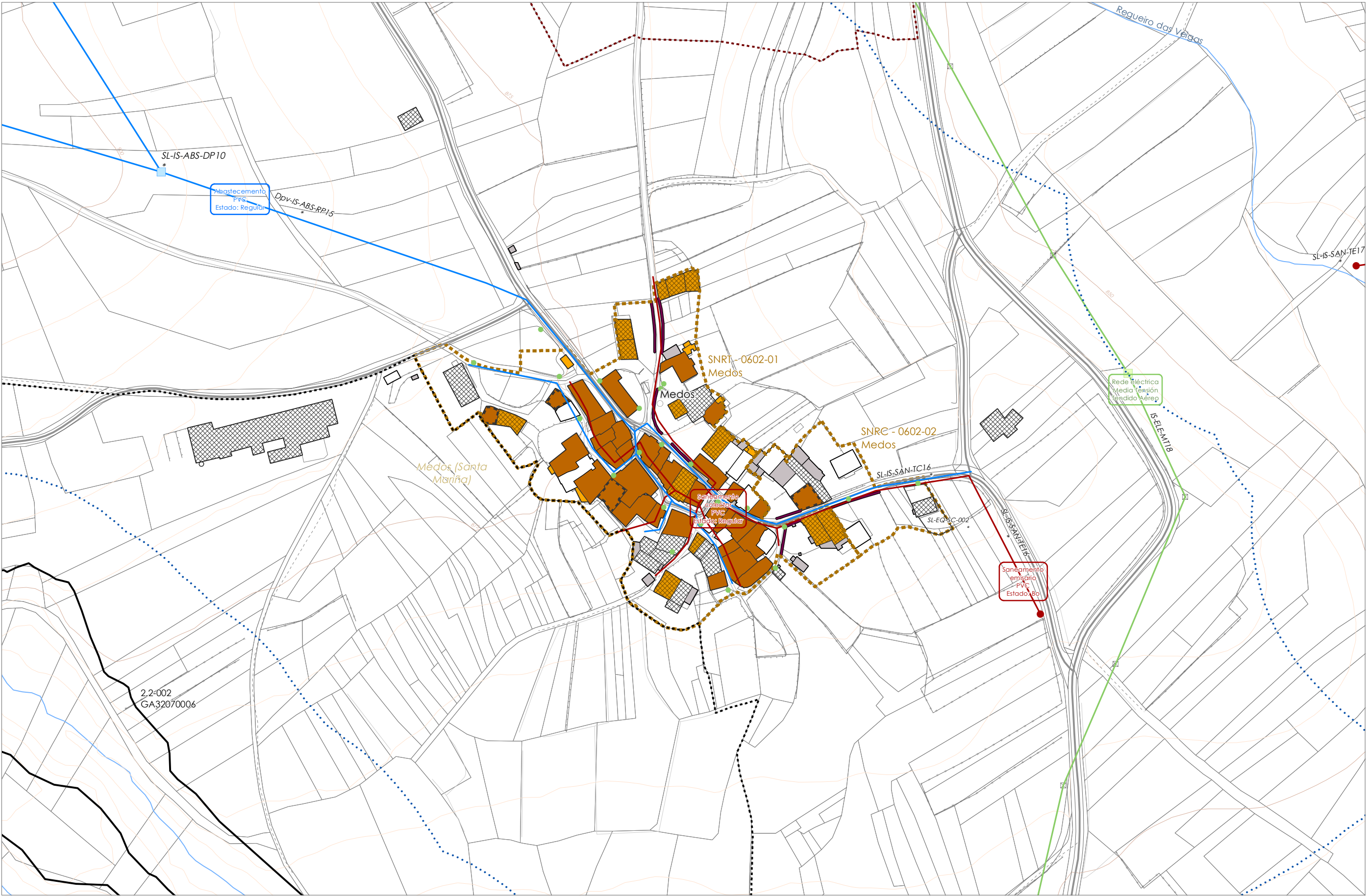
ETRS 89 UTM Fuso 29

Escala: 1/2.000

0 25 50 100 Metros







Clasificación do solo - Clase

Solo de núcleo rural

Construcións

Viv. tradicional	Ruina outra constr. trad.
Edif. aux. tradicional	Muro tradicional
Outra constr. tradicional	Viv. non tradicional
Ruina viv. tradicional	Edif. aux. non tradicional
Ruina edif. aux. tradicional	Outra constr. non trad.

Dotacións urbanísticas

SX de equip.	SX de infr. com.	SL ou Dot. priv.
Rede de abastecemento	Rede eléctrica	
Captación	Centro de transformación	
Depósito	Luminaria	
ETAP	Antena de repetición	
Rede de saneamento	Rede viaria autonómica	
Fosa séptica	Rede viaria provincial	
Punto de verquido	Rede viaria municipal	

Afecc. de pat. cultural

Perim. Art e etn	Cont. Art e etn
Perim. Arq e pai	Cont. Arq
Amort. Pai	

Afecc. de infr. de com.

Liña de afección

Afecc. de augas

Zona de policía

Identificación do asentamento de poboación ou núcleo rural

Código INE: 320700602

Código PBM: 0602

Nome: Medos

Parroquia: Medos (Santa Mariña)

Folla PORD: 0189A-0505

CONCELLO DE SAN XOÁN DE RÍO XUNTA DE GALICIA

PLAN BÁSICO MUNICIPAL

URBEN CONSULTORES, SL

*Aprobación inicial*

Planos de información do AMAP

AMAP\_03PINF\_0602

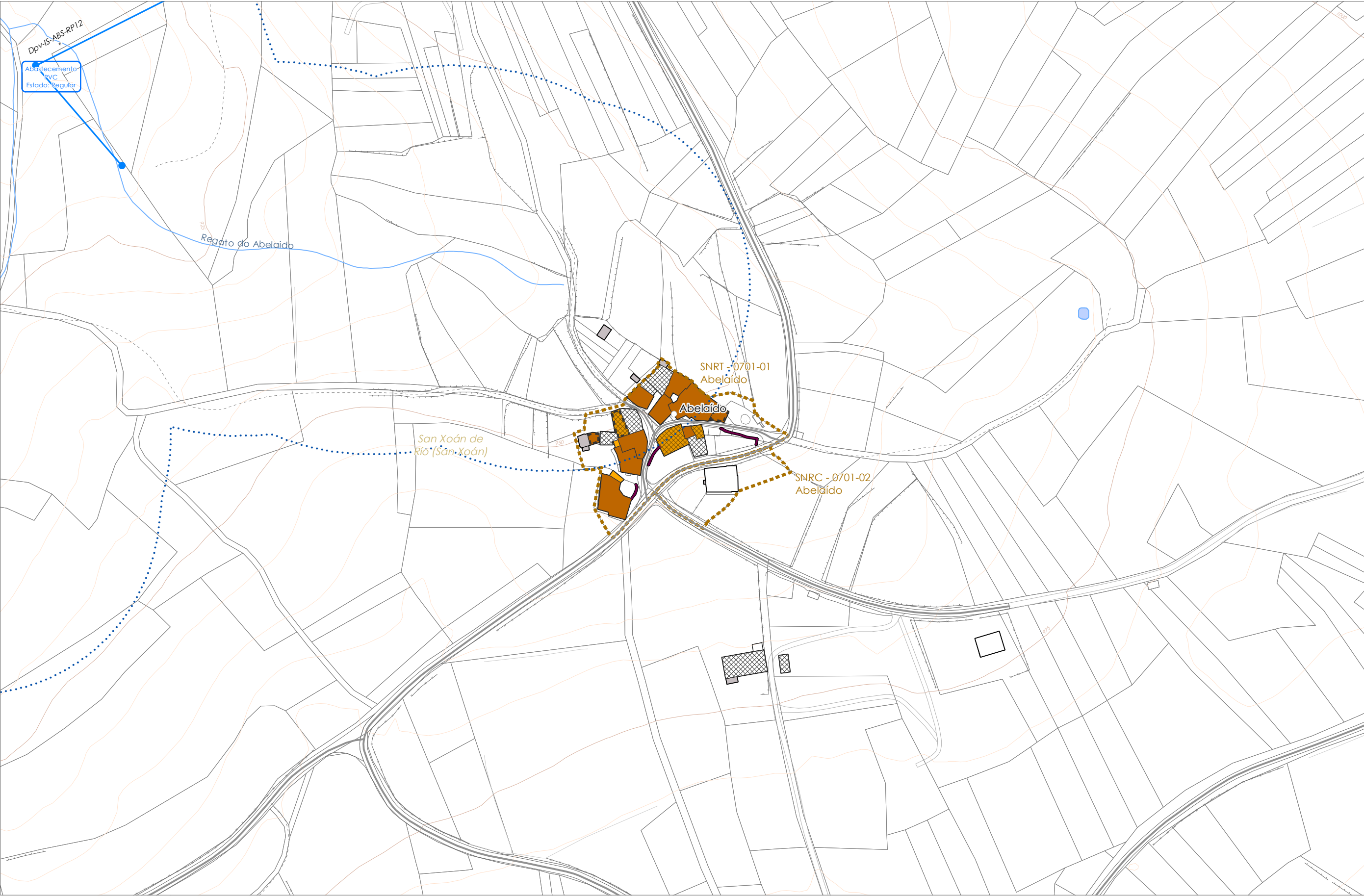
32070

FEBREIRO 2021 ETRS 89 UTM Fuso 29

Escala: 1/2.000

0 25 50 100 Metros





Clasificación do solo - Clase

Solo de núcleo rural

Construcións

Viv. tradicional

Edif. aux. tradicional

Outra constr. tradicional

Ruina viv. tradicional

Ruina edif. aux. tradicional

Ruina outra constr. trad.

Muro tradicional

Viv. non tradicional

Edif. aux. non tradicional

Outra constr. non trad.

Dotacións urbanísticas

SX de equip.

SX de infr. com.

SL ou Dot. priv.

Rede de abastecemento

Captación

Depósito

ETAP

Rede de saneamento

Fosa séptica

Punto de verquido

Rede eléctrica

Centro de transformación

Luminaria

Antena de repetición

Rede viaria autonómica

Rede viaria provincial

Rede viaria municipal

Afecc. de pat. cultural

Perim. Art e etn

Cont. Art e etn

Perim. Arq e pai

Cont. Arq

Amort. Pai

Afecc. de infr. de com.

Liña de afección

Afecc. de augas

Zona de policía

Identificación do asentamento de poboación ou núcleo rural

Código INE: 320700701

Código PBM: 0701

Nome: Abelaído

Parroquia: San Xoán de Río (San Xoán)

Folla PORD: 0189A-0506

CONCELLO DE SAN XOÁN DE RÍO XUNTA DE GALICIA

PLAN BÁSICO MUNICIPAL

URBEN CONSULTORES, SL

Aprobación inicial

Planos de información do AMAP

AMAP\_03PINF\_0701

32070

FEBREIRO 2021

Escala: 1/2.000

ETRS 89

UTM Fuso 29

0

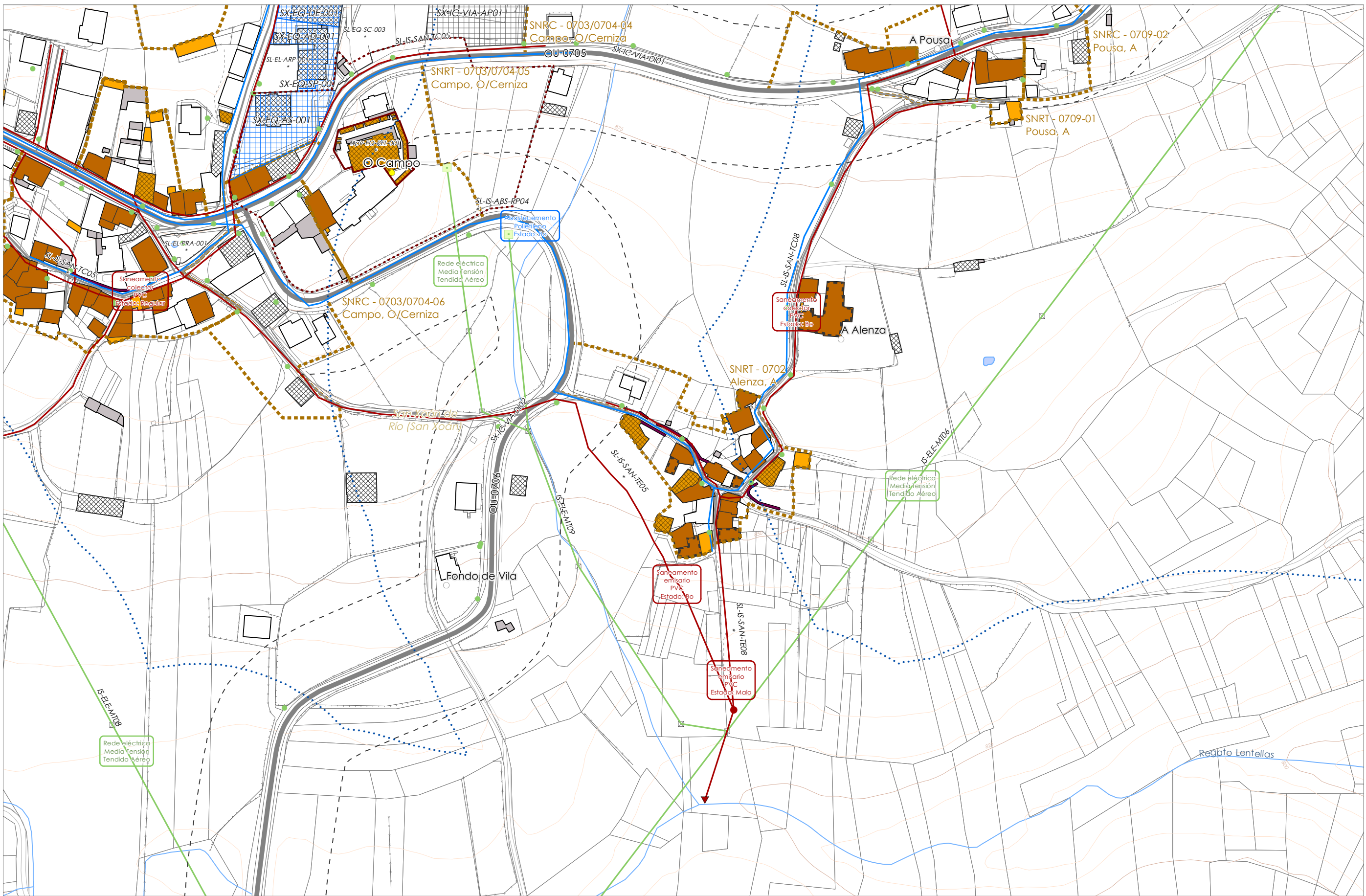
25

50

100 Metros







Clasificación do solo - Clase

Solo de núcleo rural

Construcións

Viv. tradicional	Ruína outra constr. trad.
Edif. aux. tradicional	Muro tradicional
Outra constr. tradicional	Viv. non tradicional
Ruína viv. tradicional	Edif. aux. non tradicional
Ruína edif. aux. tradicional	Outra constr. non trad.

Dotacións urbanísticas

SX de equip.	SX de infr. com.	SL ou Dot. priv.	
Rede de abastecemento	Rede eléctrica	Captación	Centro de transformación
Depósito	Luminaria	ETAP	Antena de repetición
Rede de saneamento	Rede viaria autonómica	Fosa séptica	Rede viaria provincial
Punto de verquido	Rede viaria municipal		

Afecc. de pat. cultural

Perim. Art e etn	Cont. Art e etn
Perim. Arq e pai	Cont. Arq
Amort. Pai	

Afecc. de infr. de com.

Liña de afección

Afecc. de augas

Zona de policía

Identificación do asentamento de poboación ou núcleo rural

Código INE: 320700702

Código PBM: 0702

Nome: Alenza, A

Parroquia: San Xoán de Río (San Xoán)

Folla PORD: 0189A-0607

CONCELLO DE SAN XOÁN DE RÍO XUNTA DE GALICIA

PLAN BÁSICO MUNICIPAL

URBEN CONSULTORES, SL

*Aprobación inicial*

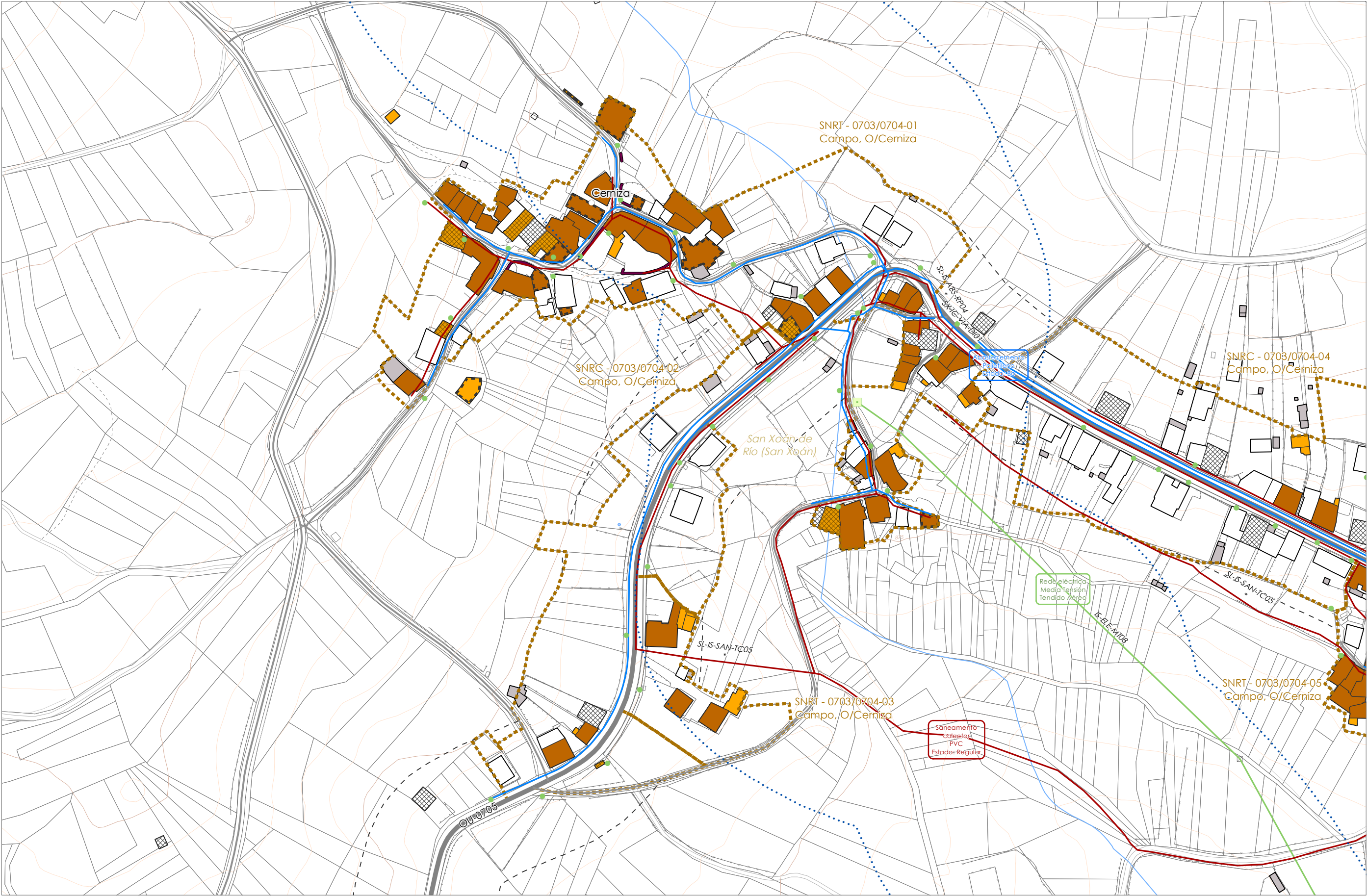
32070

FEBREIRO 2021 ETRS 89  
UTM Fuso 29

Escala: 1/2.000

0 25 50 100 Metros





Clasificación do solo - Clase

Solo de núcleo rural

Construcións

Viv. tradicional	Ruina outra constr. trad.
Edif. aux. tradicional	Muro tradicional
Outra constr. tradicional	Viv. non tradicional
Ruina viv. tradicional	Edif. aux. non tradicional
Ruina edif. aux. tradicional	Outra constr. non trad.

Dotacións urbanísticas

SX de equip.	SX de infr. com.	SL ou Dot. priv.	
Rede de abastecemento	Rede eléctrica	Captación	Centro de transformación
Depósito	Luminaria	ETAP	Antena de repetición
Rede de saneamento	Rede viaria autonómica	Fosa séptica	Rede viaria provincial
Punto de verquido	Rede viaria municipal		

Afecc. de pat. cultural

Perim. Art e etn	Cont. Art e etn	Perim. Arq e pai	Cont. Arq	Amort. Pai
Afecc. de infr. de com.				
Liña de afección				
Afecc. de augas				
Zona de policía				

Identificación do asentamento de poboación ou núcleo rural

Código INE: 320700703 / 320700704

Código PBM: 0703/0704 A

Nome: Campo, O / Cerniza

Parroquia: San Xoán de Río (San Xoán)

Folla PORD: 0189A-0607

CONCELLO DE SAN XOÁN DE RÍO XUNTA DE GALICIA

PLAN BÁSICO MUNICIPAL

URBEN CONSULTORES, SL

Aprobación inicial

Planos de información do AMAP

AMAP\_03PINF\_0703/0704 A

32070

FEBREIRO 2021

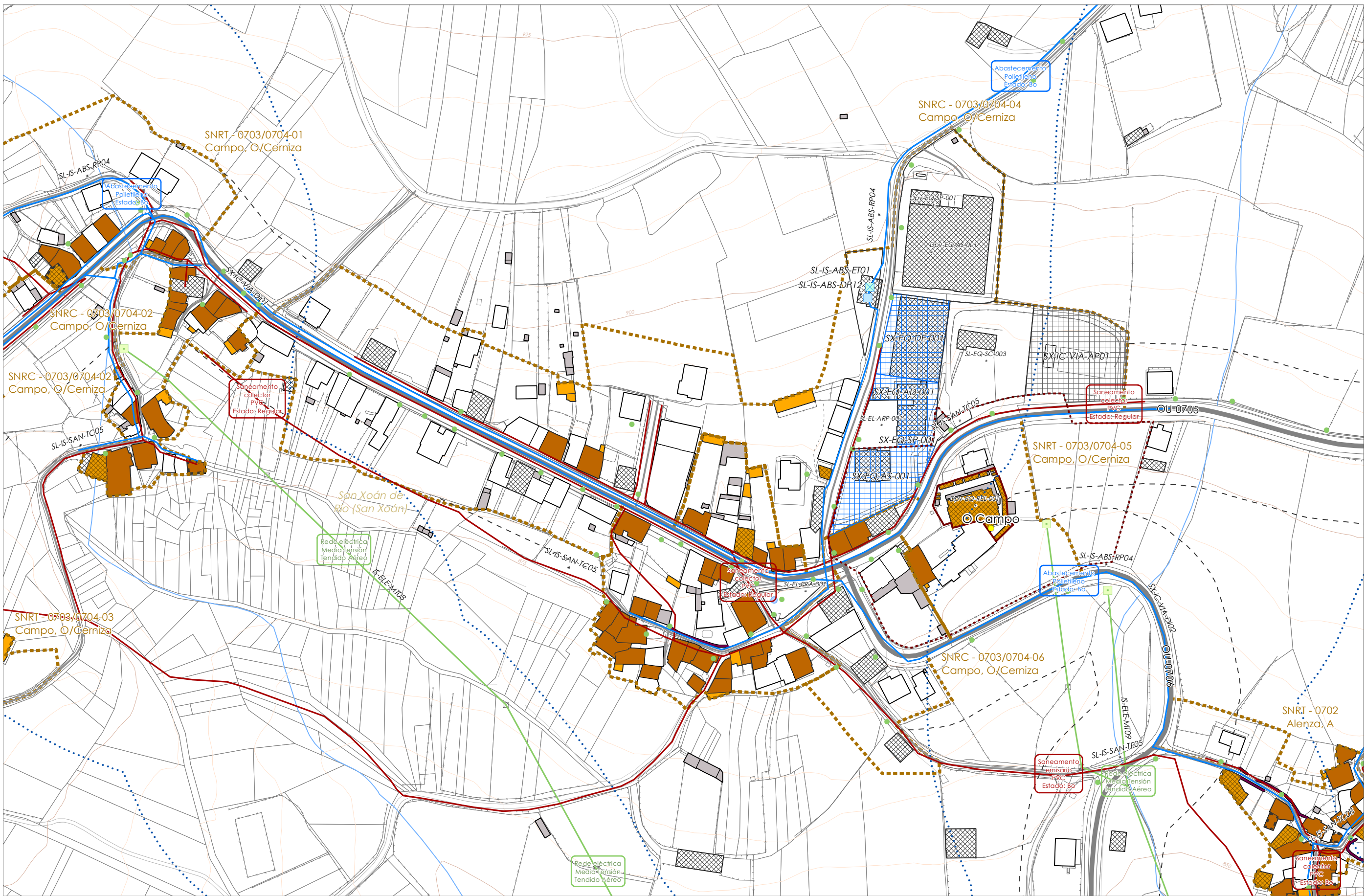
ETRS 89 UTM Fuso 29

Escala: 1/2.000

0 25 50 100 Metros







**Clasificación do solo - Clase**

Solo de núcleo rural

**Construcións**

Viv. tradicional	Ruina outra constr. trad.
Edif. aux. tradicional	Muro tradicional
Outra constr. tradicional	Viv. non tradicional
Ruina viv. tradicional	Edif. aux. non tradicional
Ruina edif. aux. tradicional	Outra constr. non trad.

**Dotacións urbanísticas**

SX de equip.	SX de infr. com.	SL ou Dot. priv.
Rede de abastecemento	Rede eléctrica	
Captación	Centro de transformación	
Depósito	Luminaria	
ETAP	Antena de repetición	
Rede de saneamento	Rede viaria autonómica	
Fosa séptica	Rede viaria provincial	
Punto de verquido	Rede viaria municipal	

**Afecc. de pat. cultural**

Perim. Art e etn	Cont. Art e etn
Perim. Arq e pai	Cont. Arq
Amort. Pai	
Afecc. de infr. de com.	Liña de afección
Afecc. de augas	Zona de policía

**Identificación do asentamento de poboación ou núcleo rural**

Código INE: 320700703 / 320700704

Código PBM: 0703/0704 B

Nome: Campo, O / Cerniza

Parroquia: San Xoán de Río (San Xoán)

Folla PORD: 0189A-0607

CONCELLO DE SAN XOÁN DE RÍO XUNTA DE GALICIA

PLAN BÁSICO MUNICIPAL

URBEN CONSULTORES, SL

Aprobación inicial

Planos de información do AMAP

AMAP\_03PINF\_0703/0704 B

32070

FEBREIRO 2021 ETRS 89 UTM Fuso 29

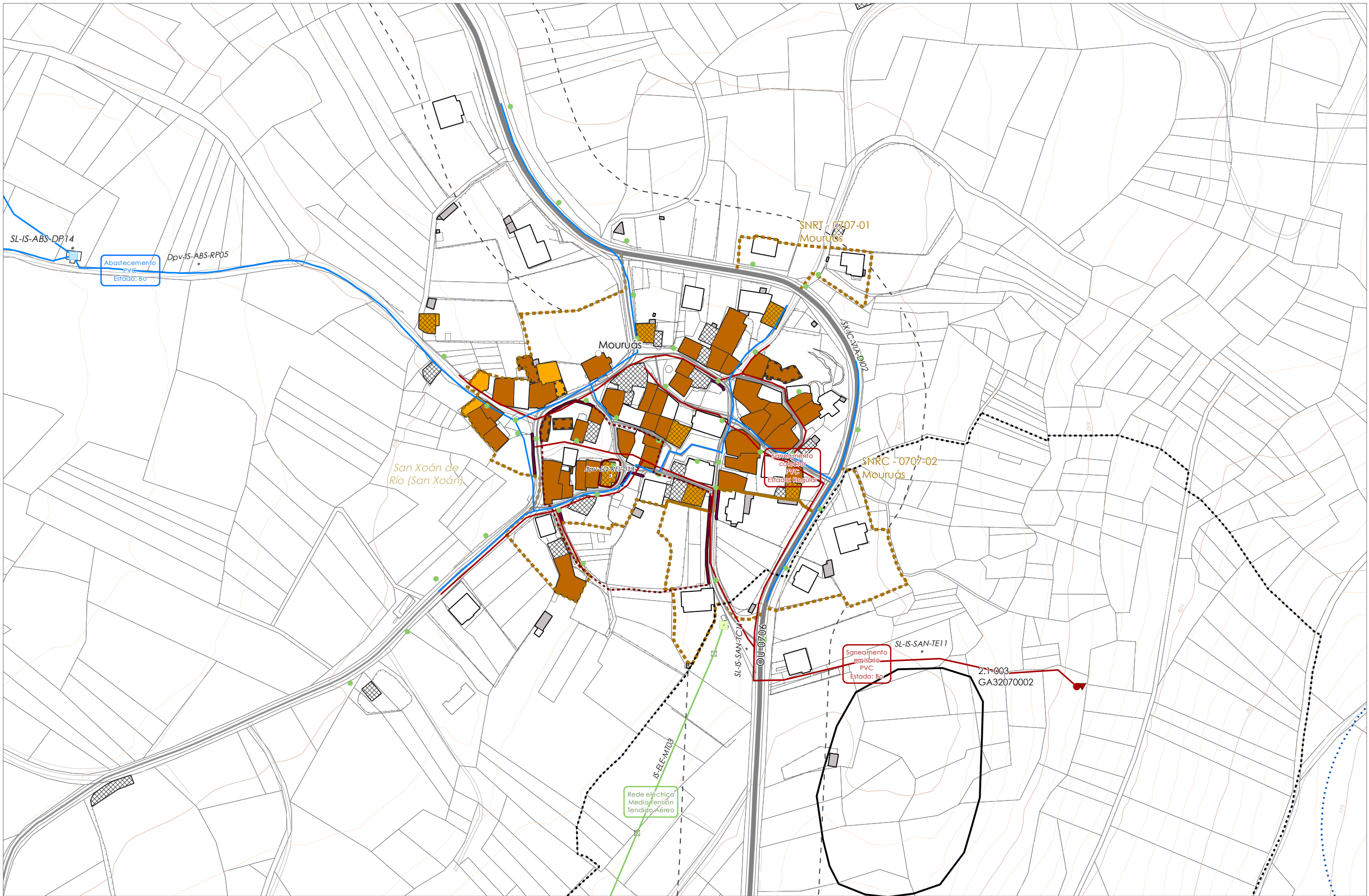
Escala: 1/2.000

0 25 50 100 Metros



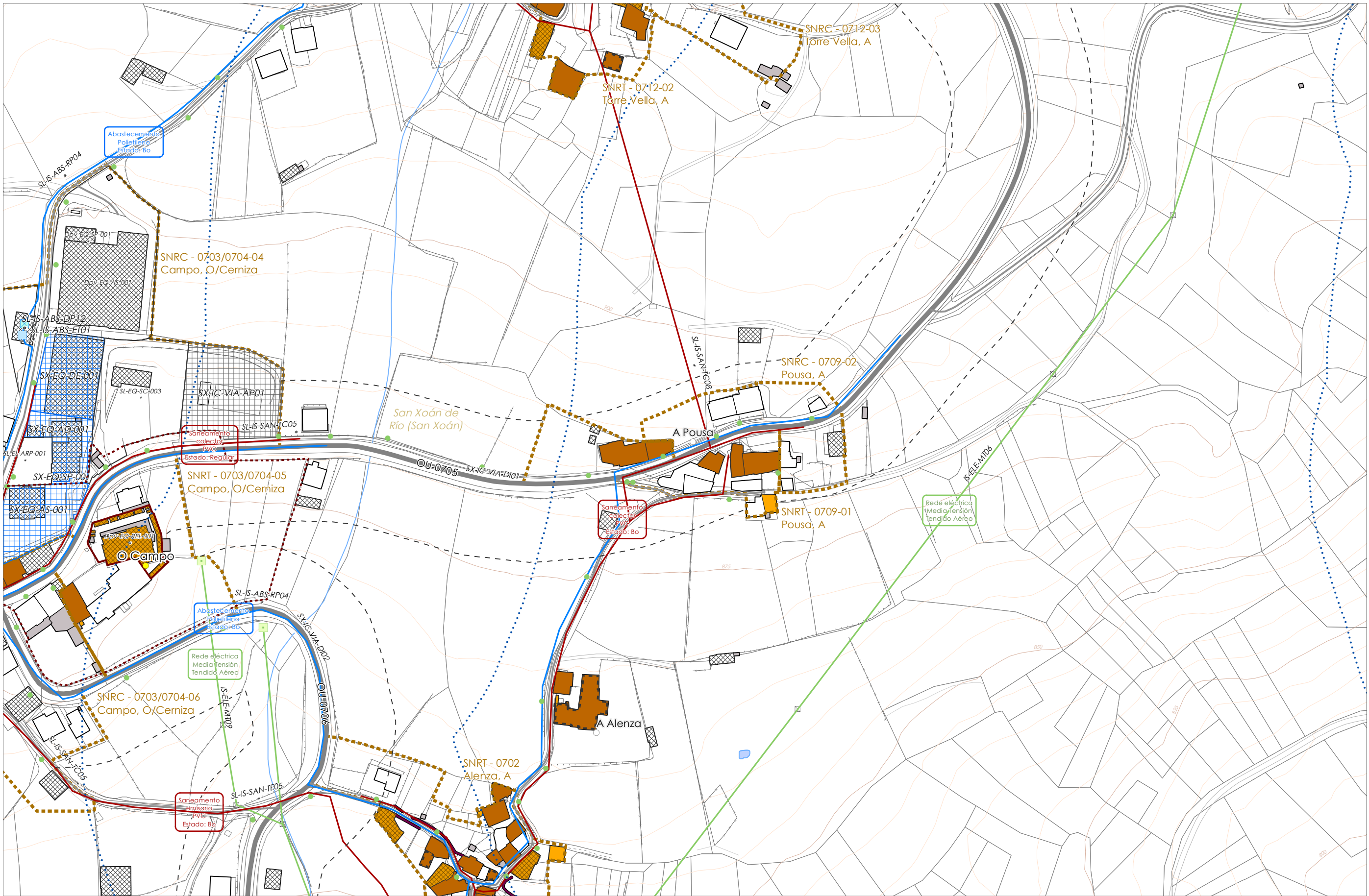






<b>Clasificación do solo - Clase</b> Solo de núcleo rural	<b>Dotacións urbanísticas</b> SX de equip. SX de infr. com. SL ou Dot. priv. Rede de abastecemento Captación Depósito ETAP Rede de saneamento Fosa séptica Punto de verquido Rede eléctrica Centro de transformación Luminaria Antena de repetición Rede viaria autonómica Rede viaria provincial Rede viaria municipal	<b>Afecc. de pat. cultural</b> Perim. Art e etn Cont. Art e etn Perim. Arq e pai Cont. Arq Amort. Pai <b>Afecc. de infr. de com.</b> Liña de afección <b>Afecc. de augas</b> Zona de policía	<b>Identificación do asentamento de poboación ou núcleo rural</b> Código INE: 320700707 Código PBM: 0707 Nome: Mouruás Parroquia: San Xoán de Río (San Xoán) Folla PORD: 0189A-0607		 32070 FEBREIRO 2021 ETRS 89 UTM Fuso 29 Escala: 1/2.000	<b>CONCELLO DE SAN XOÁN DE RÍO XUNTA DE GALICIA</b> <b>PLAN BÁSICO MUNICIPAL</b> URBEN CONSULTORES, SL <i>Aprobación inicial</i> Planos de información do AMAP AMAP_03PINF_0707 0 25 50 100 Metros
--	--	---	--	--	---	--





Clasificación do solo - Clase

Solo de núcleo rural

Construcións

Viv. tradicional	Ruina outra constr. trad.
Edif. aux. tradicional	Muro tradicional
Outra constr. tradicional	Viv. non tradicional
Ruina viv. tradicional	Edif. aux. non tradicional
Ruina edif. aux. tradicional	Outra constr. non trad.

Dotacións urbanísticas

SX de equip.	SX de infr. com.	SL ou Dot. priv.	
Rede de abastecemento	Rede eléctrica	Captación	Centro de transformación
Depósito	Luminaria	ETAP	Antena de repetición
Rede de saneamento	Rede viaria autonómica	Fosa séptica	Rede viaria provincial
Punto de verquido	Rede viaria municipal		

Afecc. de pat. cultural

Perim. Art e etn	Cont. Art e etn
Perim. Arq e pai	Cont. Arq
Amort. Pai	
Afecc. de infr. de com.	Liña de afección
Afecc. de augas	Zona de policía

Identificación do asentamento de poboación ou núcleo rural

Código INE: 320700709

Código PBM: 0709

Nome: Pousa, A

Parroquia: San Xoán de Río (San Xoán)

Folla PORD: 0189A-0607

CONCELLO DE SAN XOÁN DE RÍO XUNTA DE GALICIA

PLAN BÁSICO MUNICIPAL

URBEN CONSULTORES, SL

Aprobación inicial

Planos de información do AMAP

AMAP\_03PINF\_0709

32070

FEBREIRO 2021 ETRS 89 UTM Fuso 29

Escala: 1/2.000

0 25 50 100 Metros







**Clasificación do solo - Clase**

Solo de núcleo rural

**Construcións**

Viv. tradicional	Ruína outra constr. trad.
Edif. aux. tradicional	Muro tradicional
Outra constr. tradicional	Viv. non tradicional
Ruína viv. tradicional	Edif. aux. non tradicional
Ruína edif. aux. tradicional	Outra constr. non trad.

**Dotacións urbanísticas**

SX de equip.	SX de infr. com.	SL ou Dot. priv.	
Rede de abastecemento	Rede eléctrica	Captación	Centro de transformación
Depósito	Luminaria	ETAP	Antena de repetición
Rede de saneamento	Rede viaria autonómica	Fosa séptica	Rede viaria provincial
Punto de verquido	Rede viaria municipal		

**Afecc. de pat. cultural**

Perim. Art e etn	Cont. Art e etn
Perim. Arq e pai	Cont. Arq
Amort. Pai	

**Afecc. de infr. de com.**

Liña de afección

**Afecc. de augas**

Zona de policía

**Identificación do asentamento de poboación ou núcleo rural**

Código INE: 320700710

Código PBM: 0710

Nome: Reboledo, O

Parroquia: San Xoán de Río (San Xoán)

Folla PORD: 0189A-0608

CONCELLO DE SAN XOÁN DE RÍO XUNTA DE GALICIA

PLAN BÁSICO MUNICIPAL

URBEN CONSULTORES, SL

*Aprobación inicial*

Planos de información do AMAP

AMAP\_03PINF\_0710

32070

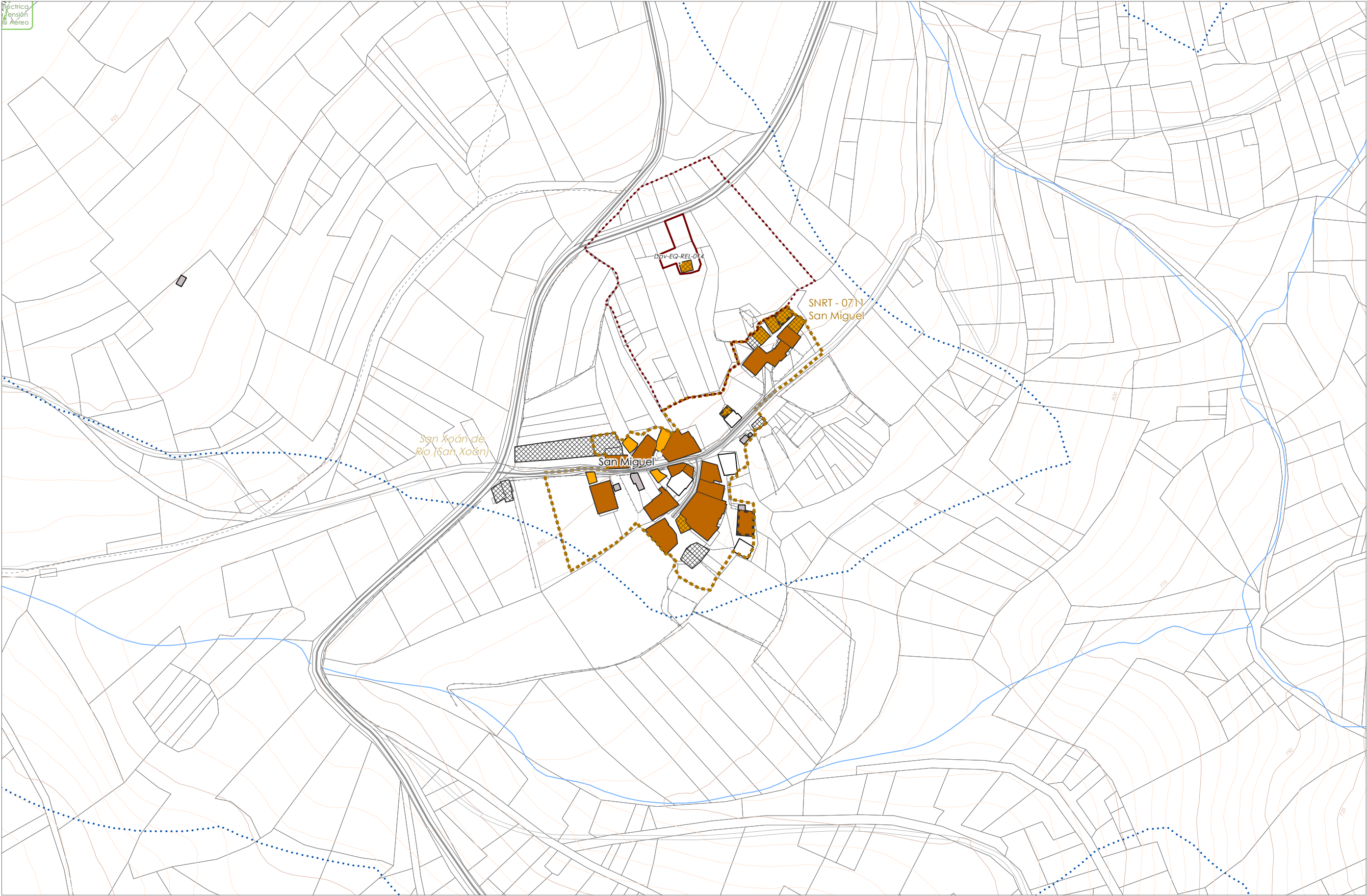
FEBREIRO 2021

ETRS 89 UTM Fuso 29

Escala: 1/2.000

0 25 50 100 Metros





Clasificación do solo - Clase

Solo de núcleo rural

Construcións

Viv. tradicional	Ruina outra constr. trad.
Edif. aux. tradicional	Muro tradicional
Outra constr. tradicional	Viv. non tradicional
Ruina viv. tradicional	Edif. aux. non tradicional
Ruina edif. aux. tradicional	Outra constr. non trad.

Dotacións urbanísticas

SX de equip.	SX de infr. com.	SL ou Dot. priv.
Rede de abastecemento	Rede eléctrica	
Captación	Centro de transformación	
Depósito	Luminaria	
ETAP	Antena de repetición	
Rede de saneamento	Rede viaria autonómica	
Fosa séptica	Rede viaria provincial	
Punto de verquido	Rede viaria municipal	

Afecc. de pat. cultural

Perim. Art e etn	Cont. Art e etn
Perim. Arq e pai	Cont. Arq
Amort. Pai	
Afecc. de infr. de com.	Liña de afección
Afecc. de augas	Zona de policía

Identificación do asentamento de poboación ou núcleo rural

Código INE: 320700711

Código PBM: 0711

Nome: San Miguel

Parroquia: San Xoán de Río (San Xoán)

Folla PORD: 0189A-0606

CONCELLO DE SAN XOÁN DE RÍO XUNTA DE GALICIA

PLAN BÁSICO MUNICIPAL

URBEN CONSULTORES, SL

Aprobación inicial

Planos de información do AMAP

AMAP\_03PINF\_0711

32070

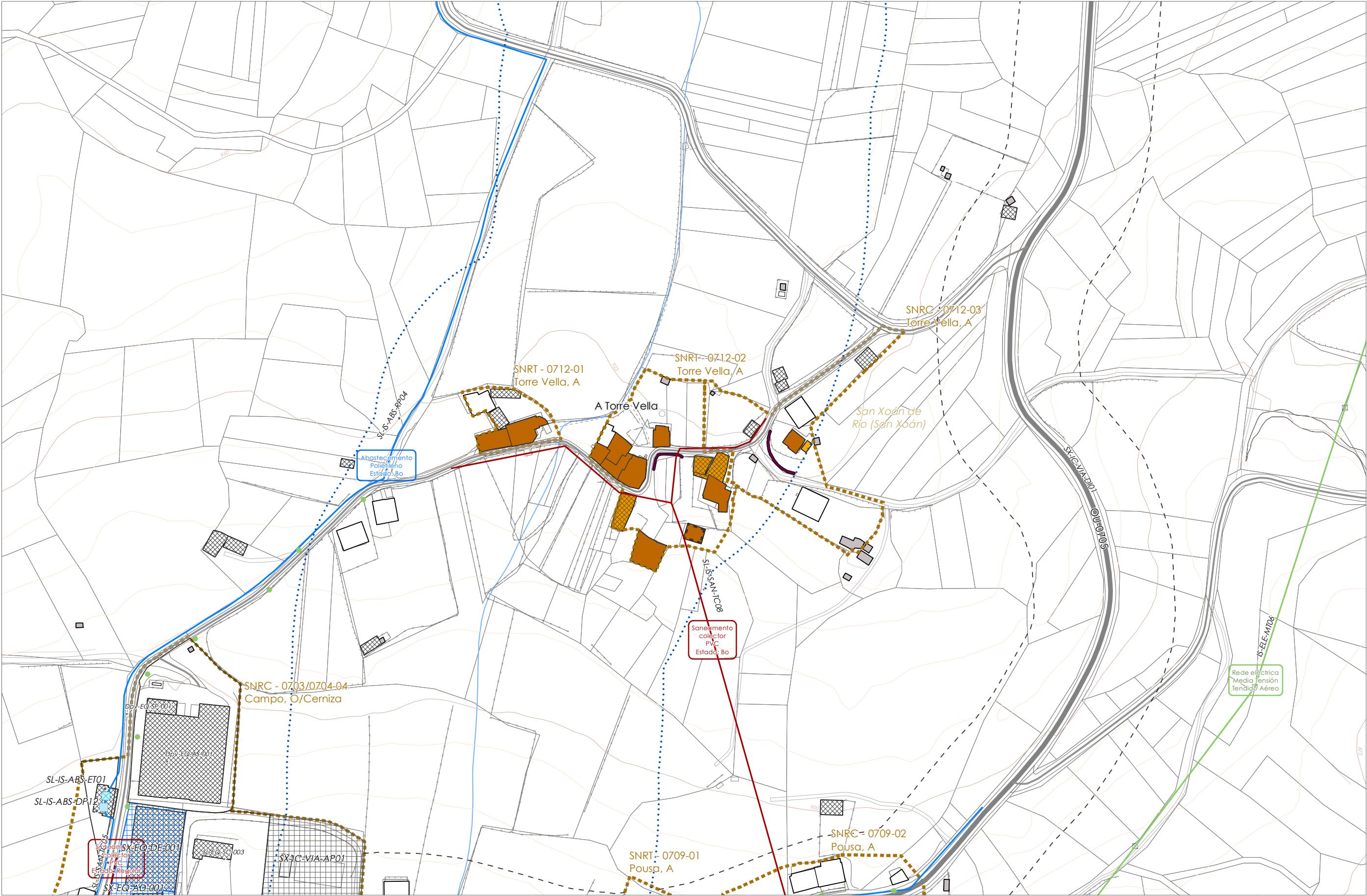
FEBREIRO 2021

Escala: 1/2.000

ETRS 89 UTM Fuso 29

0 25 50 100 Metros





Clasificación do solo - Clase

Solo de núcleo rural

Construcións

Viv. tradicional	Ruina outra constr. trad.
Edif. aux. tradicional	Muro tradicional
Outra constr. tradicional	Viv. non tradicional
Ruina viv. tradicional	Edif. aux. non tradicional
Ruina edif. aux. tradicional	Outra constr. non trad.

Dotacións urbanísticas

SX de equip.	SX de infr. com.	SL ou Dot. priv.	
Rede de abastecemento	Rede eléctrica	Captación	Centro de transformación
Depósito	Luminaria	ETAP	Antena de repetición
Rede de saneamento	Rede viaria autonómica	Fosa séptica	Rede viaria provincial
Punto de verquido	Rede viaria municipal		

Afecc. de pat. cultural

Perim. Art e etn

Cont. Art e etn

Perim. Arq e pai

Cont. Arq

Amort. Pai

Afecc. de infr. de com.

Liña de afección

Afecc. de augas

Zona de policía

Identificación do asentamento de poboación ou núcleo rural

Código INE: 320700712

Código PBM: 0712

Nome: Torre Vella, A

Parroquia: San Xoán de Río (San Xoán)

Folla PORD: 0189A-0607

CONCELLO DE SAN XOÁN DE RÍO XUNTA DE GALICIA

PLAN BÁSICO MUNICIPAL

URBEN CONSULTORES, SL

*Aprobación inicial*

Planos de información do AMAP

AMAP\_03PINF\_0712

32070

FEBREIRO 2021

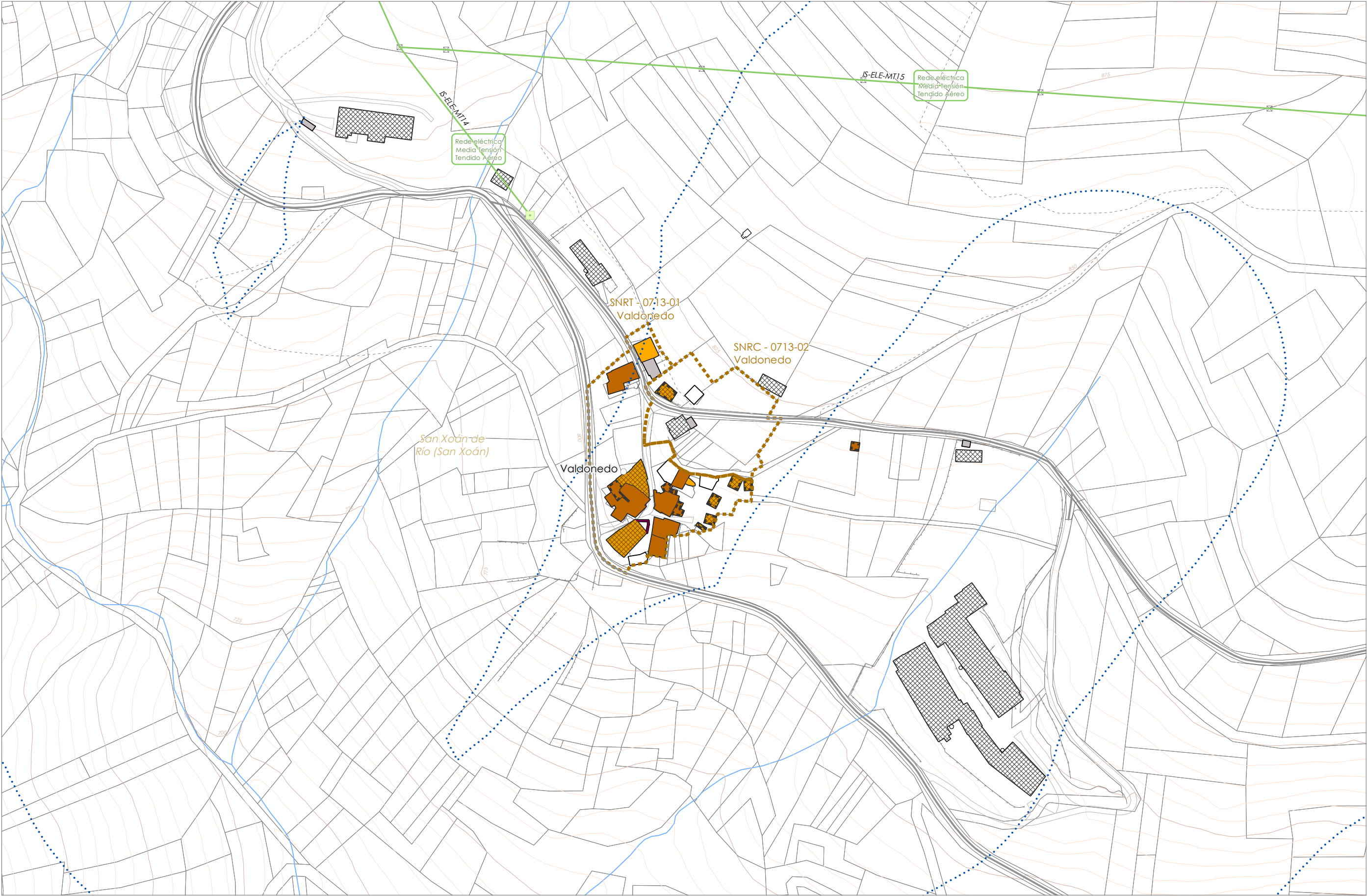
ETRS 89 UTM Fuso 29

Escala: 1/2.000

0 25 50 100 Metros







**Clasificación do solo - Clase**

Solo de núcleo rural

**Construcións**

Viv. tradicional	Ruina outra constr. trad.
Edif. aux. tradicional	Muro tradicional
Outra constr. tradicional	Viv. non tradicional
Ruina viv. tradicional	Edif. aux. non tradicional
Ruina edif. aux. tradicional	Outra constr. non trad.

**Dotacións urbanísticas**

SX de equip.	SX de infr. com.	SL ou Dot. priv.
Rede de abastecemento	Rede eléctrica	Captación
Depósito	Centro de transformación	Luminaria
ETAP	Antena de repetición	Rede viaria autonómica
Rede de saneamento	Rede viaria provincial	Rede viaria municipal
Fosa séptica		
Punto de verquido		

**Afecc. de pat. cultural**

Perim. Art e etn	Cont. Art e etn
Perim. Arq e pai	Cont. Arq
Amort. Pai	

**Afecc. de infr. de com.**

Liña de afección

**Afecc. de augas**

Zona de policía

**Identificación do asentamento de poboación ou núcleo rural**

Código INE: 320700713

Código PBM: 0713

Nome: Valdonedo

Parroquia: San Xoán de Río (San Xoán)

Folla PORD: 0189A-0606

CONCELLO DE SAN XOÁN DE RÍO XUNTA DE GALICIA

PLAN BÁSICO MUNICIPAL

URBEN CONSULTORES, SL

*Aprobación inicial*

Planos de información do AMAP

AMAP\_03PINF\_0713

32070

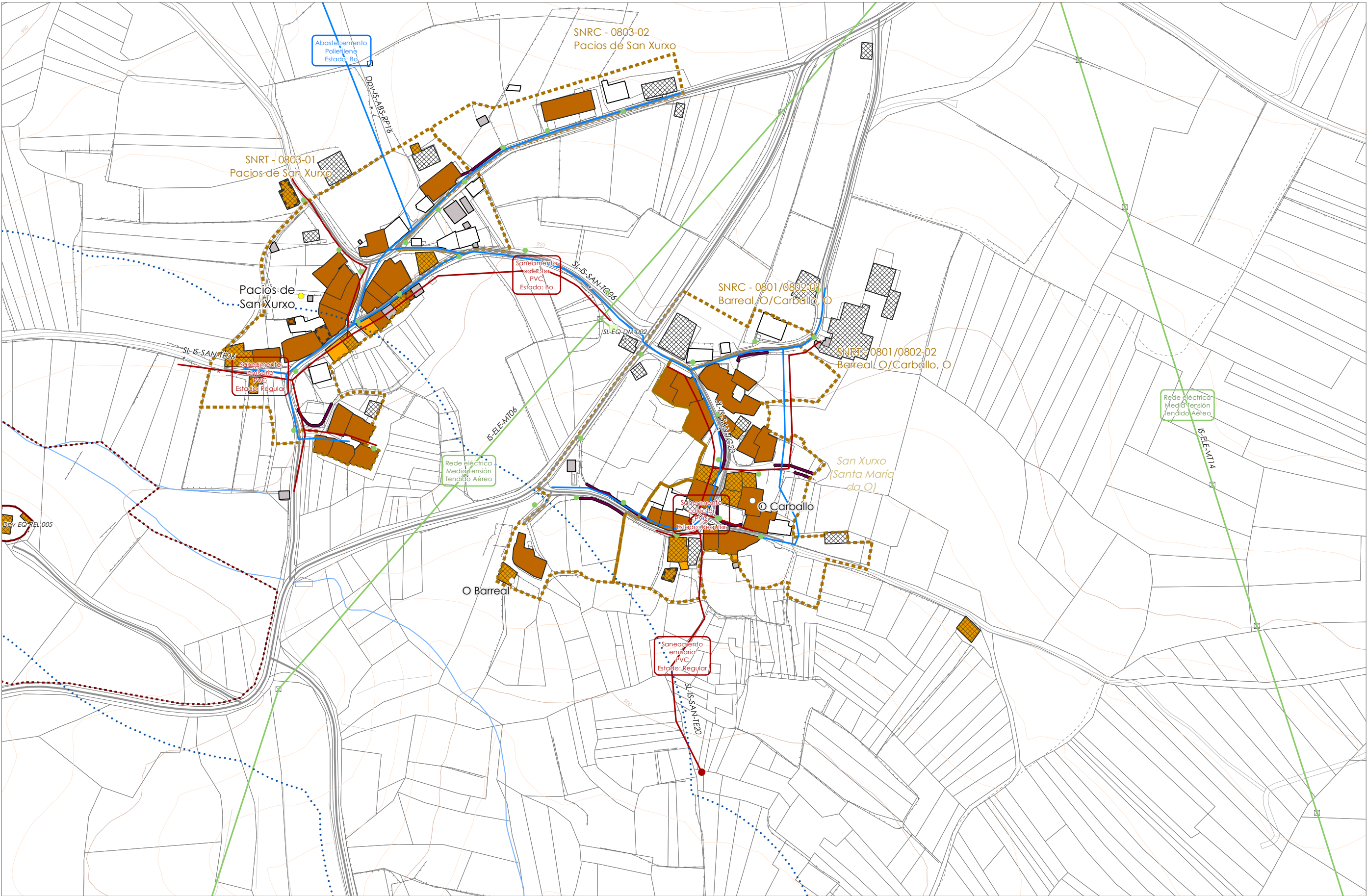
FEBREIRO 2021

ETRS 89 UTM Fuso 29

Escala: 1/2.000

0 25 50 100 Metros





Clasificación do solo - Clase

Solo de núcleo rural

Construcións

Viv. tradicional	Ruina outra constr. trad.
Edif. aux. tradicional	Muro tradicional
Outra constr. tradicional	Viv. non tradicional
Ruina viv. tradicional	Edif. aux. non tradicional
Ruina edif. aux. tradicional	Outra constr. non trad.

Dotacións urbanísticas

SX de equip.	SX de infr. com.	SL ou Dot. priv.
Rede de abastecemento	Rede eléctrica	
Captación	Centro de transformación	
Depósito	Luminaria	
ETAP	Antena de repetición	
Rede de saneamento	Rede viaria autonómica	
Fosa séptica	Rede viaria provincial	
Punto de verquido	Rede viaria municipal	

Afecc. de pat. cultural

Perim. Art e etn
Cont. Art e etn
Perim. Arq e pai
Cont. Arq
Amort. Pai
Afecc. de infr. de com.
Liña de afección
Afecc. de augas
Zona de policía

Identificación do asentamento de poboación ou núcleo rural

Código INE: 320700801 / 320700802

Código PBM: 0801/0802

Nome: Barreal, O / Carballo, O

Parroquia: San Xurxo (Santa María da O)

Folla PORD: 0189A-0606

CONCELLO DE SAN XOÁN DE RÍO XUNTA DE GALICIA

PLAN BÁSICO MUNICIPAL

URBEN CONSULTORES, SL

Aprobación inicial

Planos de información do AMAP

AMAP\_03PINF\_0801/0802

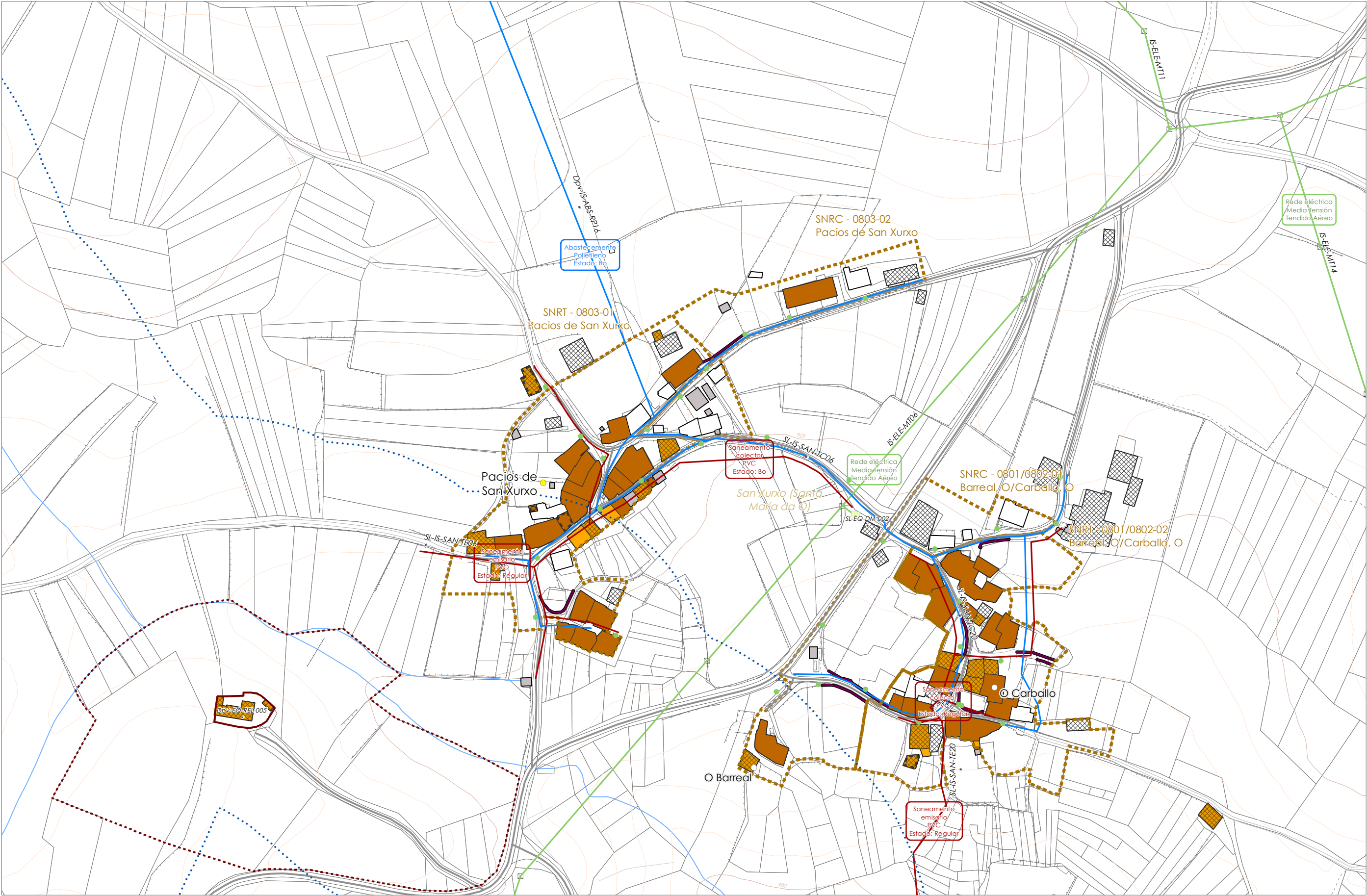
32070

FEBREIRO 2021 ETRS 89 UTM Fuso 29

Escala: 1/2.000

0 25 50 100 Metros





Clasificación do solo - Clase

Solo de núcleo rural

Construcións

Viv. tradicional	Ruina outra constr. trad.
Edif. aux. tradicional	Muro tradicional
Outra constr. tradicional	Viv. non tradicional
Ruina viv. tradicional	Edif. aux. non tradicional
Ruina edif. aux. tradicional	Outra constr. non trad.

Dotacións urbanísticas

SX de equip.	SX de infr. com.	SL ou Dot. priv.
Rede de abastecemento	Rede eléctrica	Captación
Depósito	Centro de transformación	ETAP
Rede de saneamento	Luminaria	Antena de repetición
Fosa séptica	Rede viaria autonómica	Rede viaria provincial
Punto de verquido	Rede viaria municipal	

Afecc. de pat. cultural

Perim. Art e etn	Cont. Art e etn
Perim. Arq e pai	Cont. Arq
Amort. Pai	

Afecc. de infr. de com.

Liña de afección

Afecc. de augas

Zona de policía

Identificación do asentamento de poboación ou núcleo rural

Código INE: 320700803

Código PBM: 0803

Nome: Pacios de San Xurxo

Parroquia: San Xurxo (Santa María da O)

Folla PORD: 0189A-0606

CONCELLO DE SAN XOÁN DE RÍO XUNTA DE GALICIA

PLAN BÁSICO MUNICIPAL

URBEN CONSULTORES, SL

Aprobación inicial

Planos de información do AMAP

AMAP\_03PINF\_0803

32070

FEBREIRO 2021

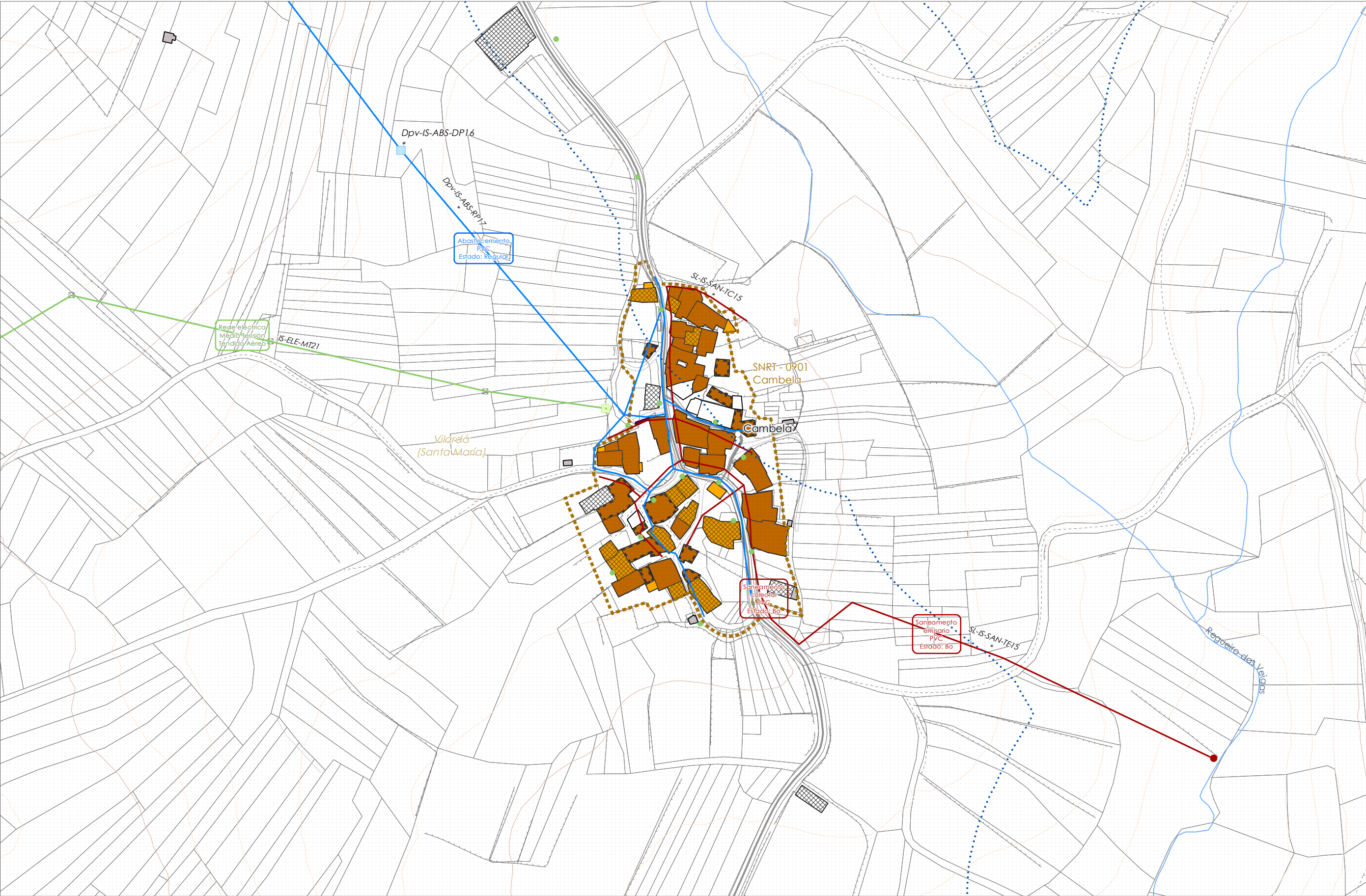
ETRS 89 UTM Fuso 29

Escala: 1/2.000

0 25 50 100 Metros







Clasificación do solo - Clase

Solo de núcleo rural

Construcións

Viv. tradicional	Ruina outra constr. trad.
Edif. aux. tradicional	Muro tradicional
Outra constr. tradicional	Viv. non tradicional
Ruina viv. tradicional	Edif. aux. non tradicional
Ruina edif. aux. tradicional	Outra constr. non trad.

Dotacións urbanísticas

SX de equip.	SX de infr. com.	SL ou Dot. priv.
Rede de abastecemento	Rede eléctrica	
Captación	Centro de transformación	
Depósito	Luminaria	
ETAP	Antena de repetición	
Rede de saneamento	Rede viaria autonómica	
Fosa séptica	Rede viaria provincial	
Punto de verquido	Rede viaria municipal	

Afecc. de pat. cultural

Perim. Art e etn	Cont. Art e etn
Perim. Arq e pai	Cont. Arq
Amort. Pai	

Afecc. de infr. de com.

Liña de afección

Afecc. de augas

Zona de policía

Identificación do asentamento de poboación ou núcleo rural

Código INE: 320700901

Código PBM: 0901

Nome: Cambela

Parroquia: Vilardá (Santa María)

Folla PORD: 0189A-0505

CONCELLO DE SAN XOÁN DE RÍO XUNTA DE GALICIA

PLAN BÁSICO MUNICIPAL

URBEN CONSULTORES, SL

*Aprobación inicial*

Planos de información do AMAP

AMAP\_03PINF\_0901

32070

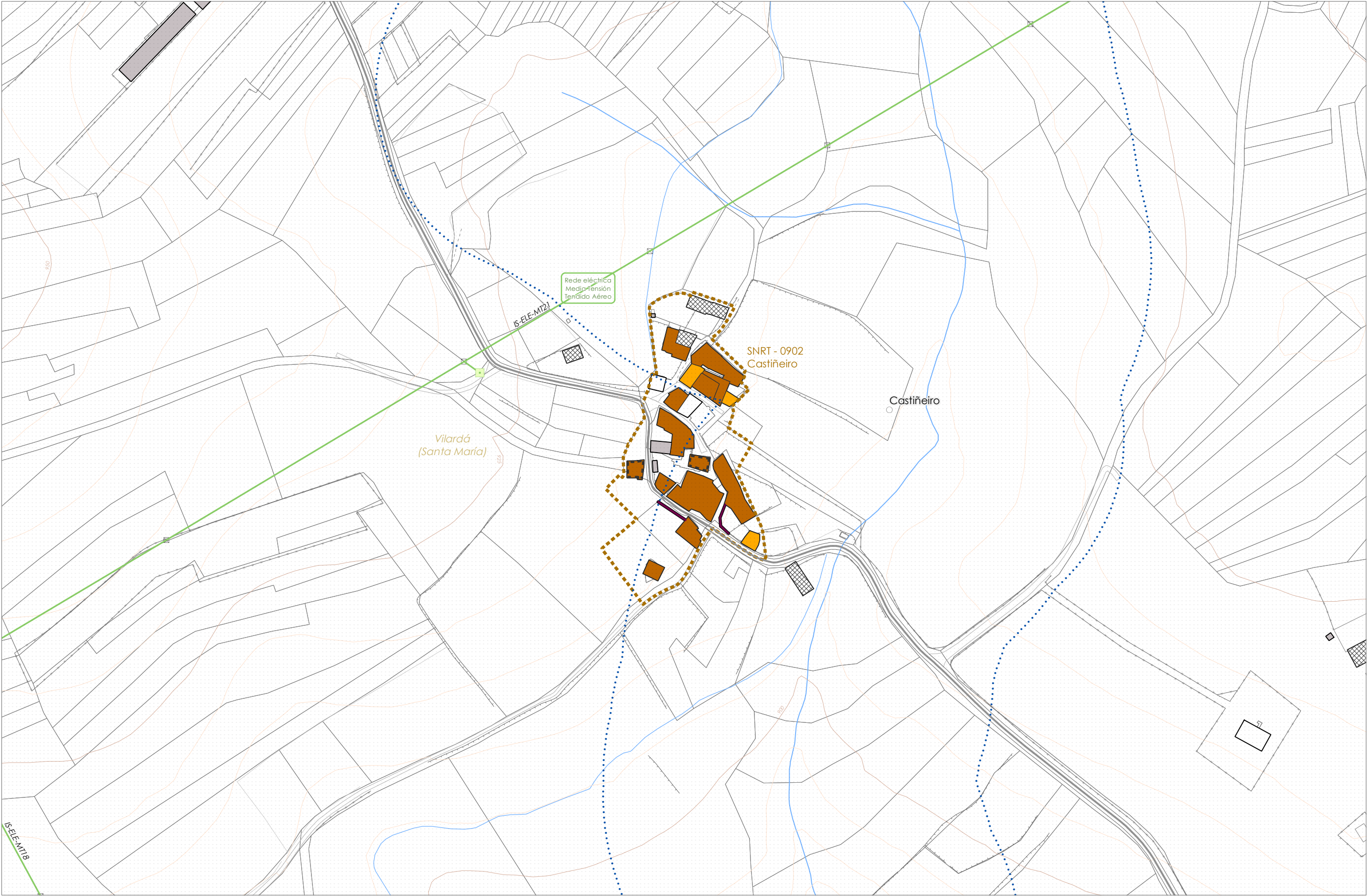
FEBREIRO 2021

ETRS 89 UTM Fuso 29

Escala: 1/2.000

0 25 50 100 Metros





**Clasificación do solo - Clase**

Solo de núcleo rural

**Construcións**

Viv. tradicional	Ruina outra constr. trad.
Edif. aux. tradicional	Muro tradicional
Outra constr. tradicional	Viv. non tradicional
Ruina viv. tradicional	Edif. aux. non tradicional
Ruina edif. aux. tradicional	Outra constr. non trad.

**Dotacións urbanísticas**

SX de equip.	SX de infr. com.	SL ou Dot. priv.
Rede de abastecemento	Rede eléctrica	Captación
Depósito	Centro de transformación	Luminaria
ETAP	Antena de repetición	Rede viaria autonómica
Rede de saneamento	Rede viaria provincial	Fosa séptica
Punto de verquido	Rede viaria municipal	

**Afecc. de pat. cultural**

Perim. Art e etn	Cont. Art e etn
Perim. Arq e pai	Cont. Arq
Amort. Pai	

**Afecc. de infr. de com.**

Liña de afección

**Afecc. de augas**

Zona de policía

**Identificación do asentamento de poboación ou núcleo rural**

Código INE: 320700902

Código PBM: 0902

Nome: Castiñeiro

Parroquia: Vilardá (Santa María)

Folla PORD: 0189A-0505

CONCELLO DE SAN XOÁN DE RÍO XUNTA DE GALICIA

PLAN BÁSICO MUNICIPAL

URBEN CONSULTORES, SL

*Aprobación inicial*

Planos de información do AMAP

AMAP\_03PINF\_0902

32070

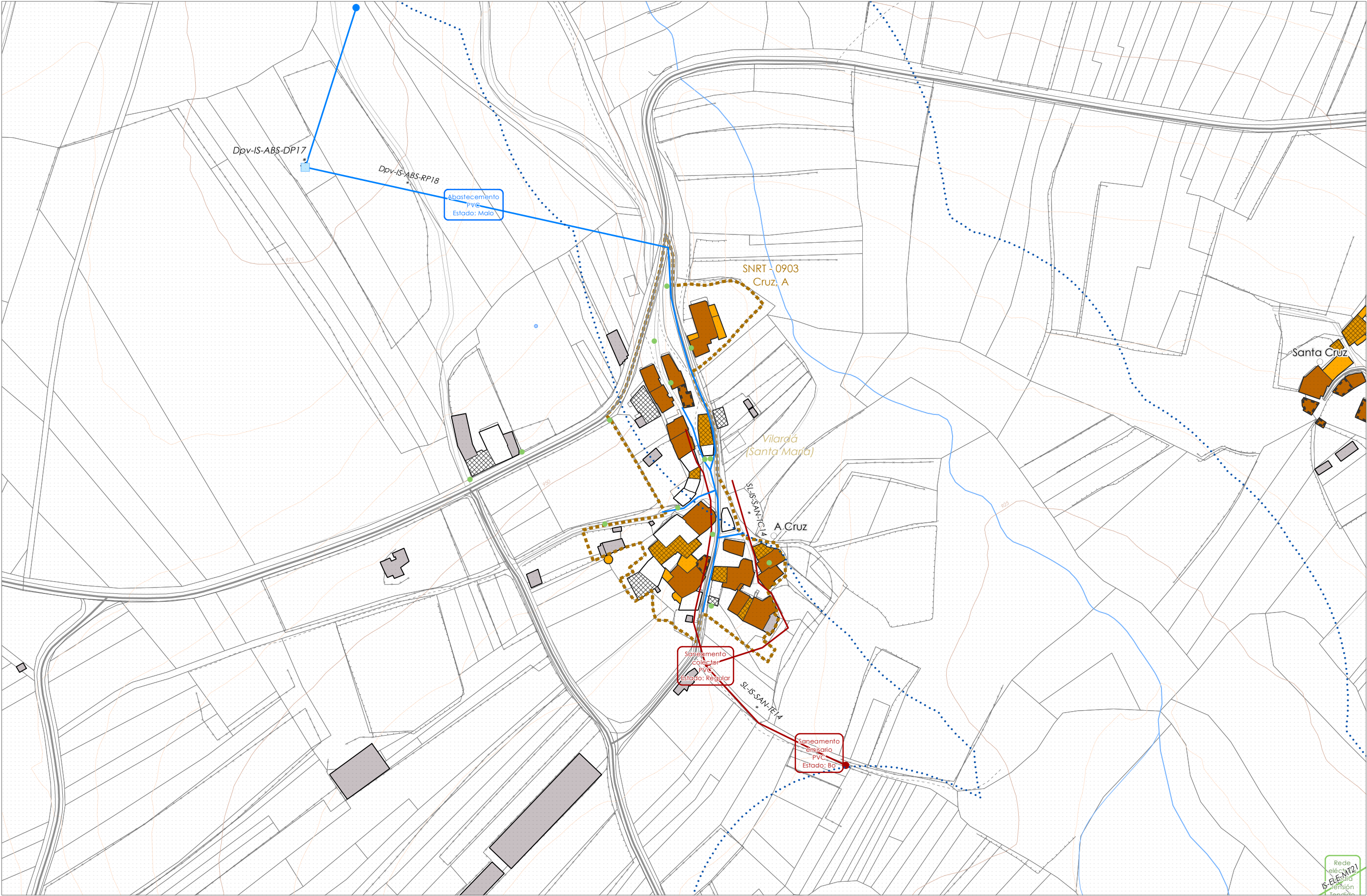
FEBREIRO 2021

ETRS 89 UTM Fuso 29

Escala: 1/2.000

0 25 50 100 Metros





Clasificación do solo - Clase

Solo de núcleo rural

Construcións

Viv. tradicional	Ruina outra constr. trad.
Edif. aux. tradicional	Muro tradicional
Outra constr. tradicional	Viv. non tradicional
Ruina viv. tradicional	Edif. aux. non tradicional
Ruina edif. aux. tradicional	Outra constr. non trad.

Dotacións urbanísticas

SX de equip.	SX de infr. com.	SL ou Dot. priv.
Rede de abastecimento	Rede eléctrica	
Captación	Centro de transformación	
Depósito	Luminaria	
ETAP	Antena de repetición	
Rede de saneamento	Rede viaria autonómica	
Fosa séptica	Rede viaria provincial	
Punto de verquido	Rede viaria municipal	

Afecc. de pat. cultural

Perim. Art e etn	Cont. Art e etn
Perim. Arq e pai	Cont. Arq
Amort. Pai	
Afecc. de infr. de com.	Liña de afección
Afecc. de augas	Zona de policía

Identificación do asentamento de poboación ou núcleo rural

Código INE: 320700903

Código PBM: 0903

Nome: Cruz, A

Parroquia: Vilardá (Santa María)

Folla PORD: 0189A-0505

CONCELLO DE SAN XOÁN DE RÍO XUNTA DE GALICIA

PLAN BÁSICO MUNICIPAL

URBEN CONSULTORES, SL

Aprobación inicial

Planos de información do AMAP

AMAP\_03PINF\_0903

32070

FEBREIRO 2021

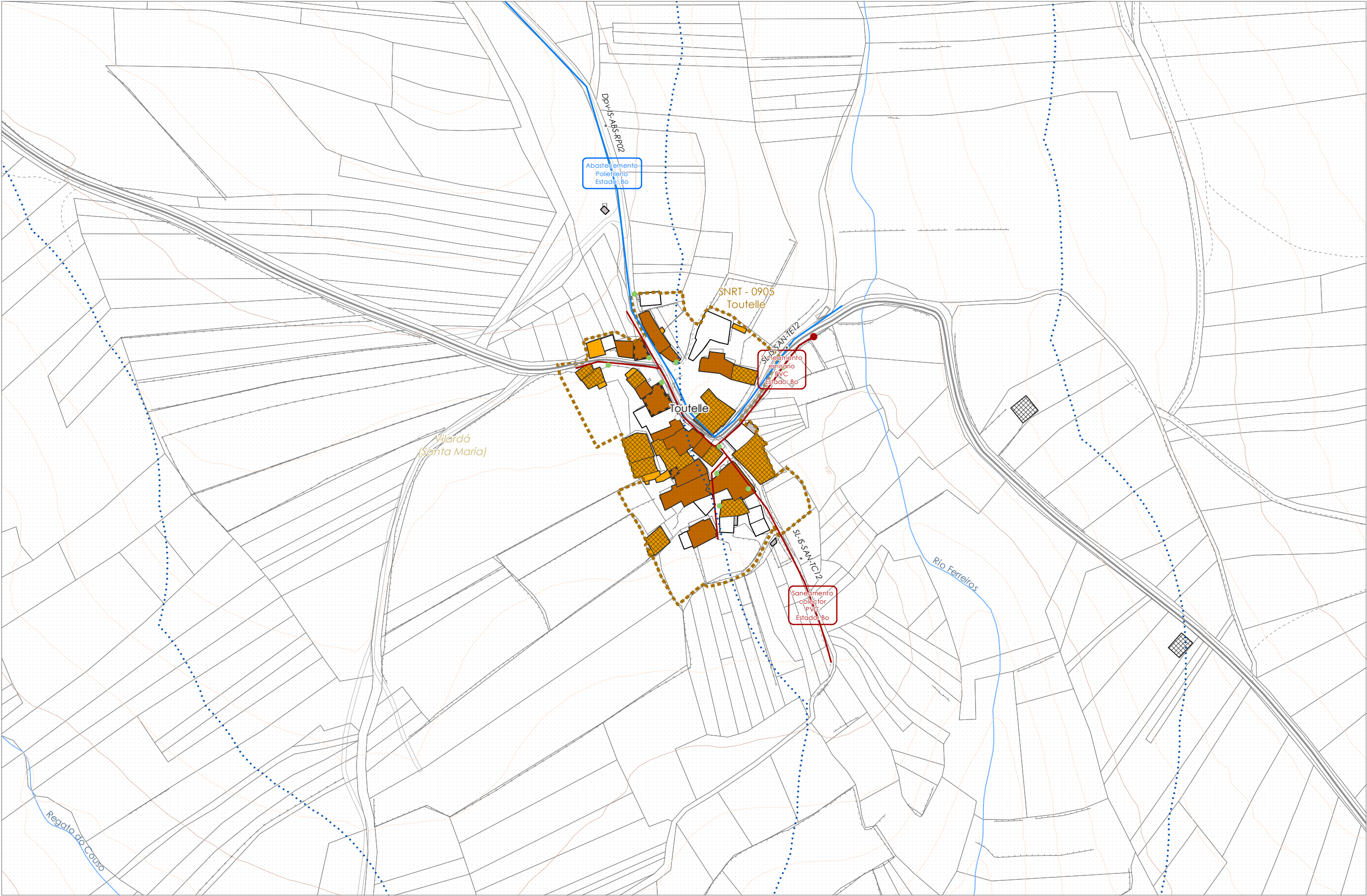
ETRS 89 UTM Fuso 29

Escala: 1/2.000

0 25 50 100 Metros







Clasificación do solo - Clase

Solo de núcleo rural

Construcións

Viv. tradicional

Edif. aux. tradicional

Outra constr. tradicional

Ruina viv. tradicional

Ruina edif. aux. tradicional

Ruina outra constr. trad.

Muro tradicional

Viv. non tradicional

Edif. aux. non tradicional

Outra constr. non trad.

Dotacións urbanísticas

SX de equip.

SX de infr. com.

SL ou Dot. priv.

Rede de abastecemento

Captación

Depósito

ETAP

Rede de saneamento

Fosa séptica

Punto de verquido

Rede eléctrica

Centro de transformación

Luminaria

Antena de repetición

Rede viaria autonómica

Rede viaria provincial

Rede viaria municipal

Afecc. de pat. cultural

Perim. Art e etn

Cont. Art e etn

Perim. Arq e pai

Cont. Arq

Amort. Pai

Afecc. de infr. de com.

Liña de afección

Afecc. de augas

Zona de policía

Identificación do asentamento de poboación ou núcleo rural

Código INE: 320700905

Código PBM: 0905

Nome: Toutelle

Parroquia: Vilardá (Santa María)

Folla PORD: 0189A-0405

Ribas de S.  
Castro Caldeas  
San Xoán de Río  
A Febra de Rives  
Chandrexa de Queixa

URBEN

CONCELLO DE SAN XOÁN DE RÍO XUNTA DE GALICIA

PLAN BÁSICO MUNICIPAL

URBEN CONSULTORES, SL

Aprobación inicial

Planos de información do AMAP

AMAP\_03PINF\_0905

32070

FEBREIRO 2021

ETRS 89

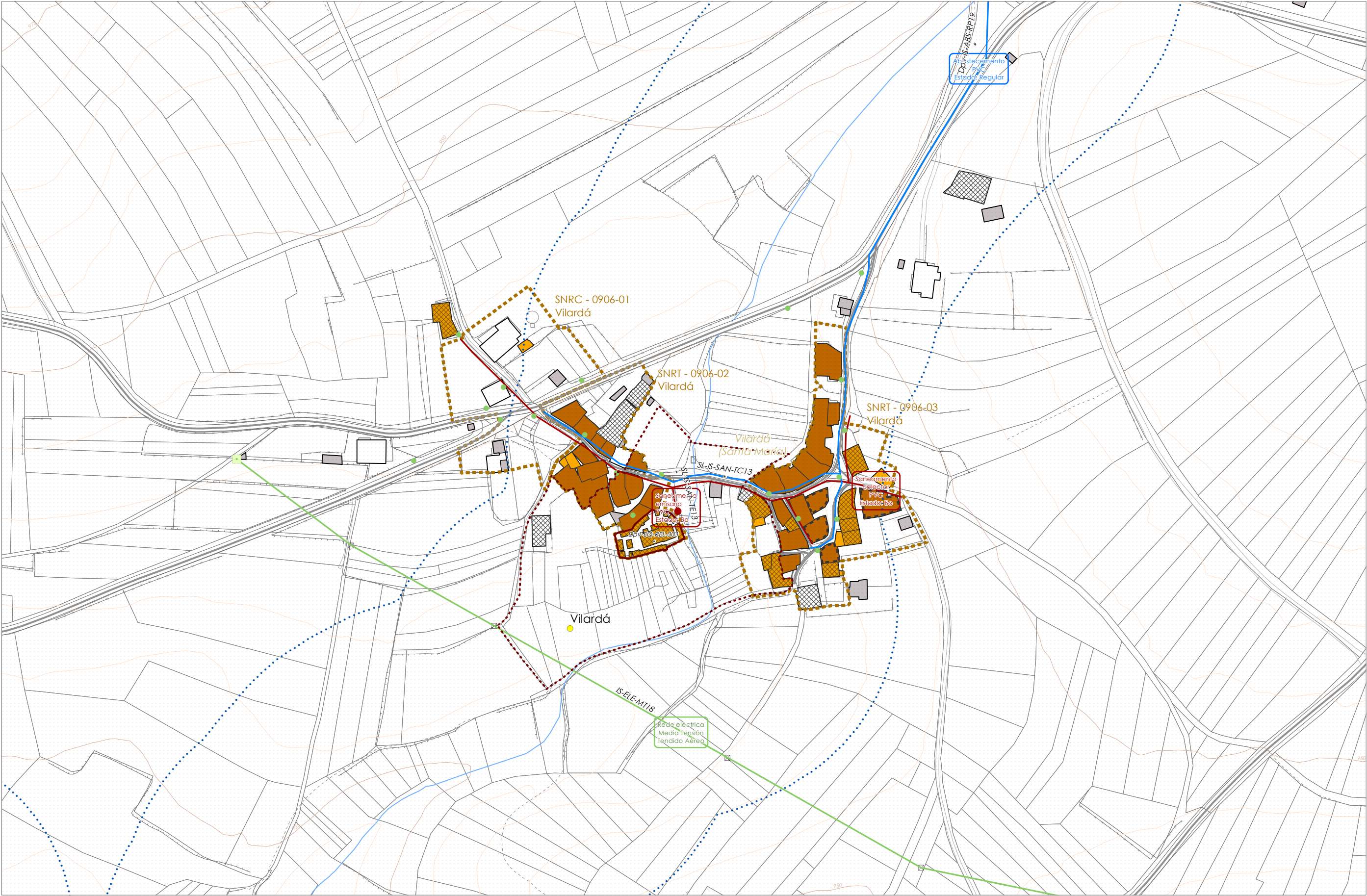
UTM Fuso 29

Escala: 1/2.000

0 25 50 100 Metros







Clasificación do solo - Clase

Solo de núcleo rural

Construcións

Viv. tradicional	Ruina outra constr. trad.
Edif. aux. tradicional	Muro tradicional
Outra constr. tradicional	Viv. non tradicional
Ruina viv. tradicional	Edif. aux. non tradicional
Ruina edif. aux. tradicional	Outra constr. non trad.

Dotacións urbanísticas

SX de equip.	SX de infr. com.	SL ou Dot. priv.
Rede de abastecemento	Rede eléctrica	
Captación	Centro de transformación	
Depósito	Luminaria	
ETAP	Antena de repetición	
Rede de saneamento	Rede viaria autonómica	
Fosa séptica	Rede viaria provincial	
Punto de verquido	Rede viaria municipal	

Afecc. de pat. cultural

Perim. Art e etn	Cont. Art e etn
Perim. Arq e pai	Cont. Arq
Amort. Pai	
Afecc. de infr. de com.	Liña de afección
Afecc. de augas	Zona de policía

Identificación do asentamento de poboación ou núcleo rural

Código INE: 320700906

Código PBM: 0906

Nome: Vilardá

Parroquia: Vilardá (Santa María)

Folla PORD: 0189A-0505

CONCELLO DE SAN XOÁN DE RÍO XUNTA DE GALICIA

PLAN BÁSICO MUNICIPAL

URBEN CONSULTORES, SL

Aprobación inicial

Planos de información do AMAP

AMAP\_03PINF\_0906

32070

FEBREIRO 2021

ETRS 89 UTM Fuso 29

Escala: 1/2.000

0 25 50 100 Metros