

PLANOS

CVE: s5UCCqzHL7
Verificación: <https://seda.xunta.es/cve>



ARQUITECTA
CRISTINA GARCÍA FONTÁN

PROXECTO PS-2 ÁREA CIENTÍFICO TECNOLÓXICA 1, ETEA VIGO

ÍNDICE DE PLANOS

INFORMACIÓN

- 101. SITUACIÓN
- 102. EMPLAZAMIENTO EN ORTOFOTO
- 103. INFORMACIÓN CATASTRAL
- 104. PLANEAMIENTO VIXENTE
- 105. ÁMBITO
- 106. PROXECTOS SECTORIAIS
- 107. ACCESIBILIDADE E ZONIFICACIÓN
- 108. REDES E SERVIZOS URBANOS_ABASTECIMENTO, SANEAMENTO E GAS
- 109. REDES E SERVIZOS URBANOS_ELECTRICIDADE E TELECOMUNICIÓN
- 110. SERVIDUMES E AFECCIÓNS
- 111. PLAN DE ORDENACIÓN DO LITORAL
- 112. HIDROLOXÍA
- 113. PATRIMONIO ARQUEOLÓXICO
- 114. MOBILIDADE PEONIL
- 115. TRANSPORTE PÚBLICO
- 116. ESTADO ACTUAL_PLANTA
- 117. ESTADO ACTUAL_PERFIL TOPOGRÁFICO
- 118. ALZADOS DO CONXUNTO

ORDENACIÓN

- 001. ZONIFICACIÓN
- 002. RETRANQUEOS, ALIÑAMENTOS E ALTURAS
- 003. PLANTAS PERMITIDAS. VISTA EN ALZADO
- 004. PLAN DE ETAPAS
- 005. ESPAZO PÚBLICO E PAVIMENTACIÓN
- 006. MOBILIDADE
- 007. INFRAESTRUTURAS. ABASTECIMENTO
- 008. INFRAESTRUTURAS. SANEAMENTO FECAIS
- 009. INFRAESTRUTURAS. SANEAMENTO PLUVIAIS
- 010. INFRAESTRUTURAS. GAS
- 011. INFRAESTRUTURAS. ELECTRICIDADE
- 012. INFRAESTRUTURAS. TELECOMUNICACIÓN
- 013. INFRAESTRUTURAS. GALERÍA CENTRAL
- 014. AXARDINAMENTO PROPOSTO





CVE: s5UCQzHL7
 Verificación: https://seda.xunta.es/cve





ARQUITECTA
 CRISTINA GARCÍA FONTÁN

PROXECTO PS-2 ÁREA CIENTÍFICO TECNOLÓXICA 1, ETEA VIGO
 1:10.000 (DIN-A3)

FONTE: Cartografía do Plan Sectorial de Ordenación Territorial

SITUACIÓN



 AMBITO PLAN SECTORIAL
 AMBITO PS-2

CVE: s5uCCqzHL7
 Verificación: https://sede.munta.es/cve



- — — — — ÁMBITO PLAN SECTORIAL
- - - - - ÁMBITO PROXECTOS SECTORIAIS
- — — — — ÁMBITO PS-2

NOTA: COPIA DO PLANO ORD.02. INFORMACIÓN CATASTRAL. PROXECTOS SECTORIAIS DO PLAN SECTORIAL DE ORDENACIÓN TERRITORIAL DO CAMPUS CIENTÍFICO-TECNOLÓXICO DO MAR NOS TERREOS DA ETEA. VIGO

CVE: s5UCQzH7
 Verificación: https://seda.xunta.es/cve



ARQUITECTA
 CRISTINA GARCÍA FONTÁN

PROXECTO PS-2 ÁREA CIENTÍFICO TECNOLÓXICA 1, ETEA VIGO
 1:5.000 (DIN-A3)

FONTE: Cartografía do Documento Ambiental Estratégico do PS-2

INFORMACIÓN CATASTRAL



Se da a conocer que este documento en Sesión Plena de día 21 de Julio de 1995.
 Es efectos simulados nos antecedentes de correspondiente acuerdo.

TIPO DE NUCLEOS.	CLASIFICACION DE SUELO.	PLANEAMIENTOS DE DESARROLLO.	ORDENANZAS O SECRETARIO XERAL.	LOCALIZACION DE NUCLEO
A - NUCLEO URBANO EXISTENTE	SU - SUELO URBANO	UA - UNIDAD DE ACTUACION	RESIDENCIAL	Nº DE PADROUÑO
B - NUCLEO DE NUEVA CREACION	SUP - SUELO URBANIZABLE PROGRAMADO	PERI - PLAN ESPECIAL DE REFORMA INTERIOR	1.1 EDIFICACION CERRADA	Nº DE NUCLEO
C - NUCLEO RURAL EXISTENTE	SUNP - SUELO URBANIZABLE NO PROGRAMADO	PP - PLAN PARCIAL	1.2 EDIFICACION ABIERTA	TIPO DE NUCLEO
TRADICIONAL.	SNU - SUELO NO URBANIZABLE	PAU - PROGRAMA DE ACTUACION URBANISTICA	1.3 EDIFICACION URBANIZABLE	PLANEAMIENTO DE DESARROLLO
D - NUCLEO RURAL EXISTENTE	SNU - SUELO NO URBANIZABLE	PE - PLAN ESPECIAL	2.1 CENTRO DE DISTRITO DE BARRIO	CLASIFICACION
DE RECIENTE FORMACION.	SNU - SUELO NO URBANIZABLE	PENM - PLAN ESPECIAL DE MEJORA DEL MEDIO	2.2 INDUSTRIA	PLANEAMIENTO DE DESARROLLO
	SNU1 - COMEN		2.3 INDUSTRIA	Nº DE ORDEN
	SNU2 - COSTAS		3.1 VERDES Y LIBRES	APLICACION DIRECTIVA DE ORDENANZA
	SNU3 - RIOS Y JUNQUERAS		3.2 DEPORTIVO	USO
	SNU4 - ENBALES			TIPO
	SNU5 - PASAJE Y MASAS FORESTALES			GRADO
	SNU6 - PASAJE Y MASAS FORESTALES			INDICACION
	SNU7 - VELOS			
	SNU8 - VELOS			
	SNU9 - MICROCLIMATO			

CONCELLO de VIGO

SUBSANACION DE DEFICIENCIAS EN LA ADAPTACION DEL P.G.O.U. DE VIGO DE 1988 A LA LEY 11/65 DE ADAPTACION DE LA DEL SUELO A GALICIA.

ESCALA: 1: 2.000

FECHA: Febrero 92

TAULA

CLASIFICACION Y CALIFICACION

REGIMEN DEL SUELO

PLANO Nº 20-19

CVE: s50CQzH7
 Verificación: https://sede.sunta.es/cve



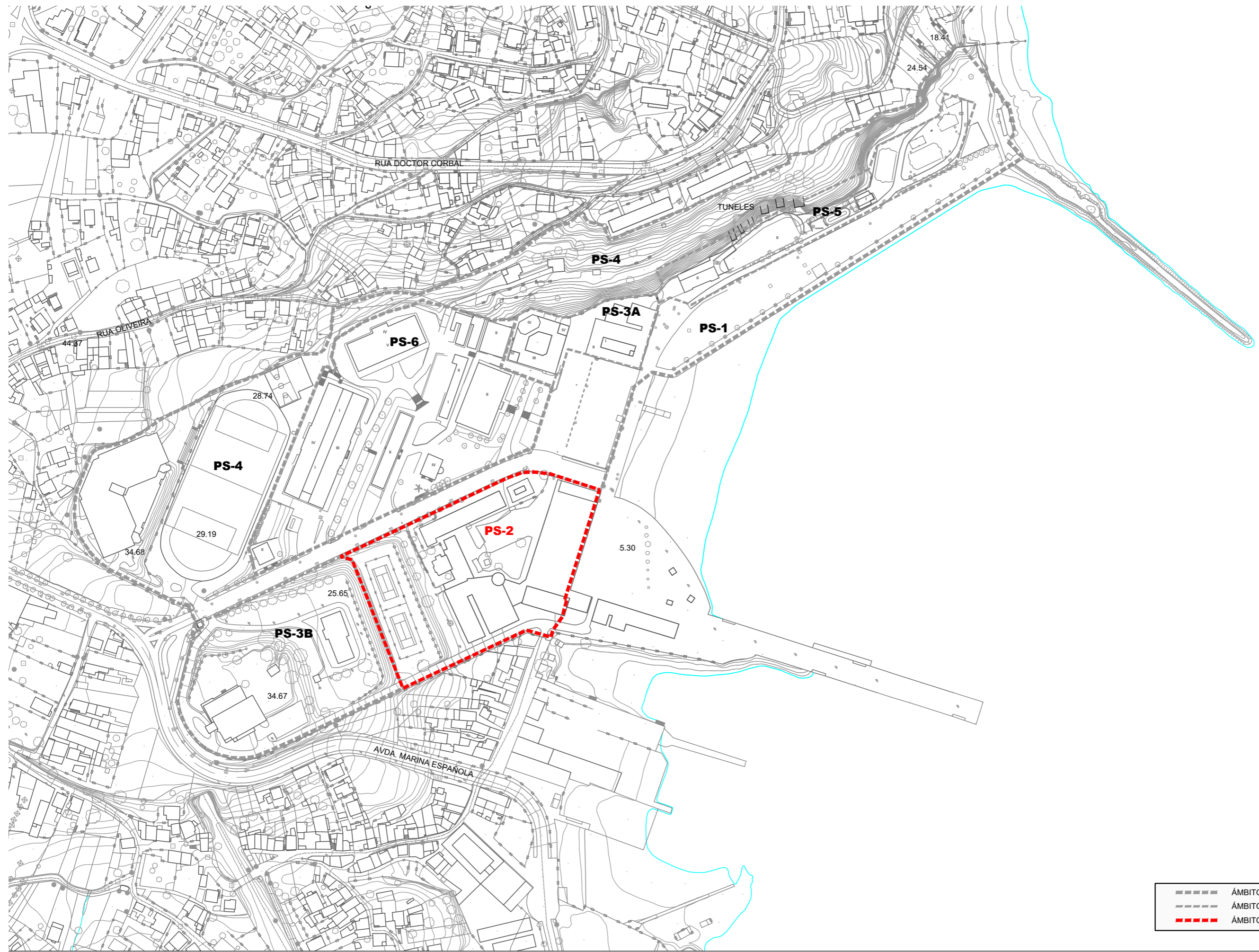
ARQUITECTA
 CRISTINA GARCÍA FONTÁN

PROXECTO PS-2 ÁREA CIENTÍFICO TECNOLÓGICA 1, ETEA VIGO

ESCALA RÁSTER (DIN-A3)

FONTE: Plan Xeral de Ordenación Municipal de Vigo. Febrero '92

PLANEAMIENTO VIXENTE



- ▬▬▬▬ ÁMBITO PLAN SECTORIAL
- ▬▬▬▬ ÁMBITO PROXECTOS SECTORIAIS
- ▬▬▬▬ ÁMBITO PS-6

CVE: s5UCQzH7
 Verificación: https://seda.xunta.es/cve

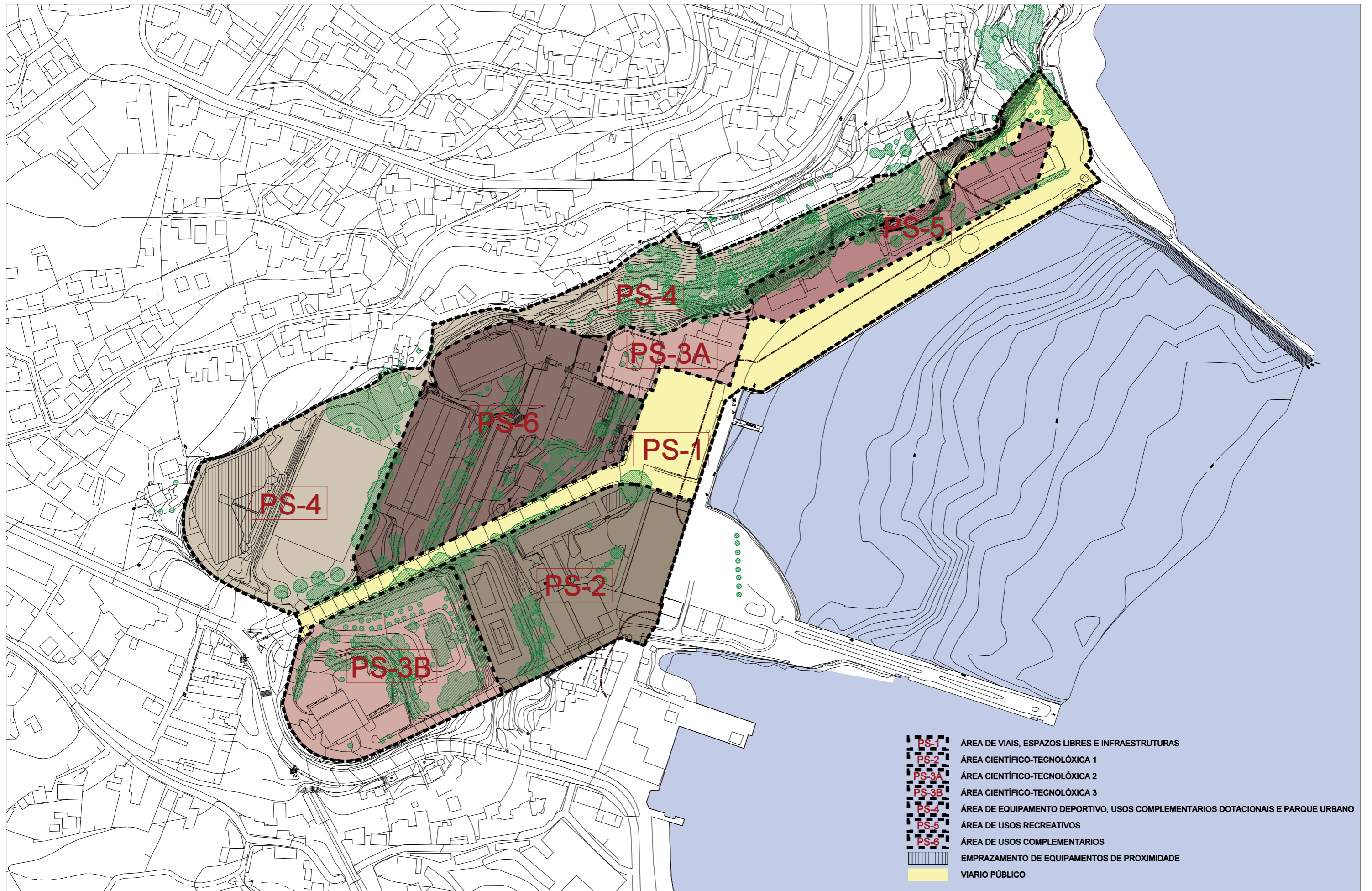


ARQUITECTA
CRISTINA GARCÍA FONTÁN

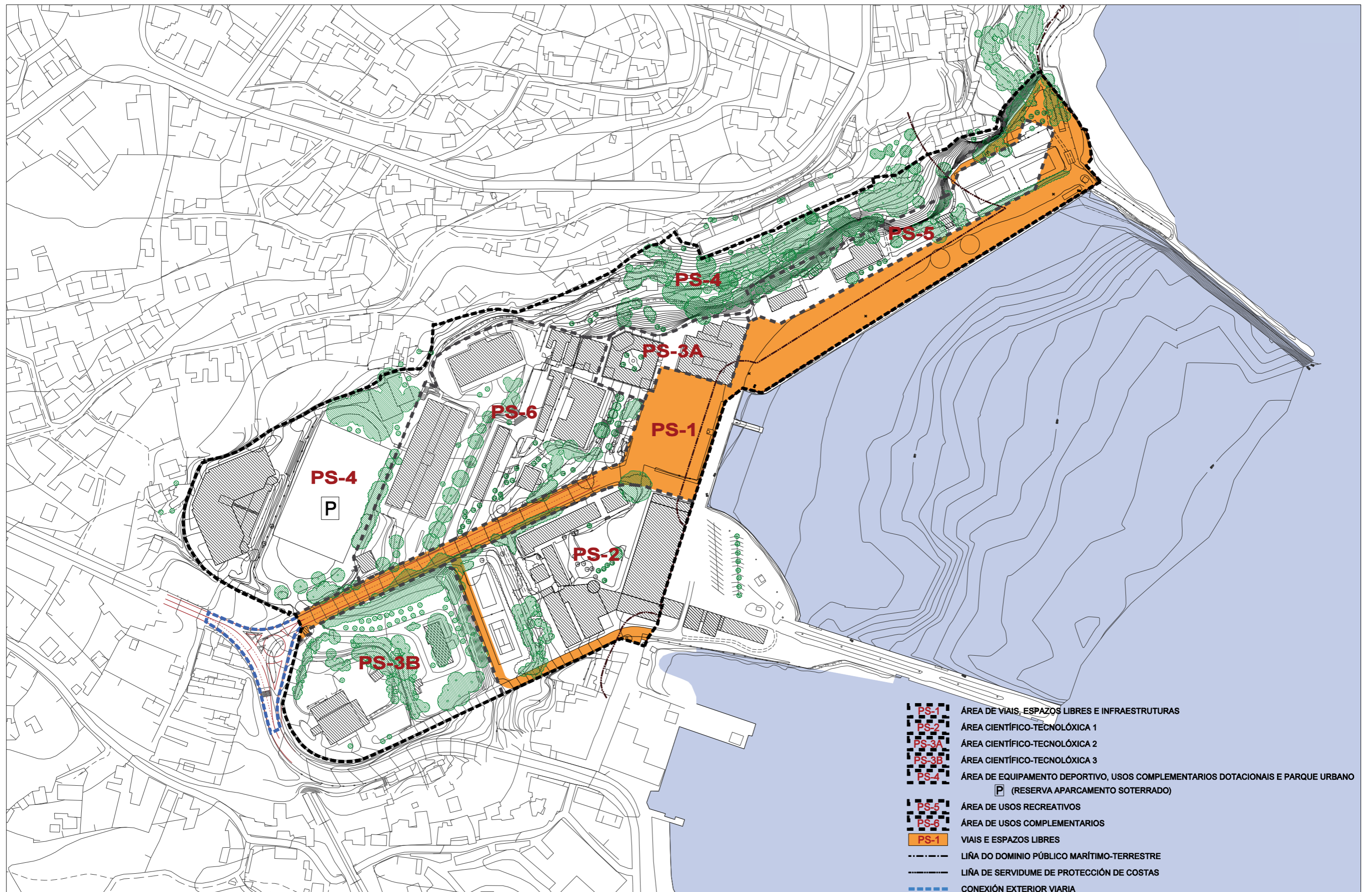
PROXECTO PS-2 ÁREA CIENTÍFICO TECNOLÓXICA 1, ETEA VIGO
1:2.500 (DIN-A3)

FONTE: Cartografía do Documento Ambiental Estratéxico do PS-2

ÁMBITO

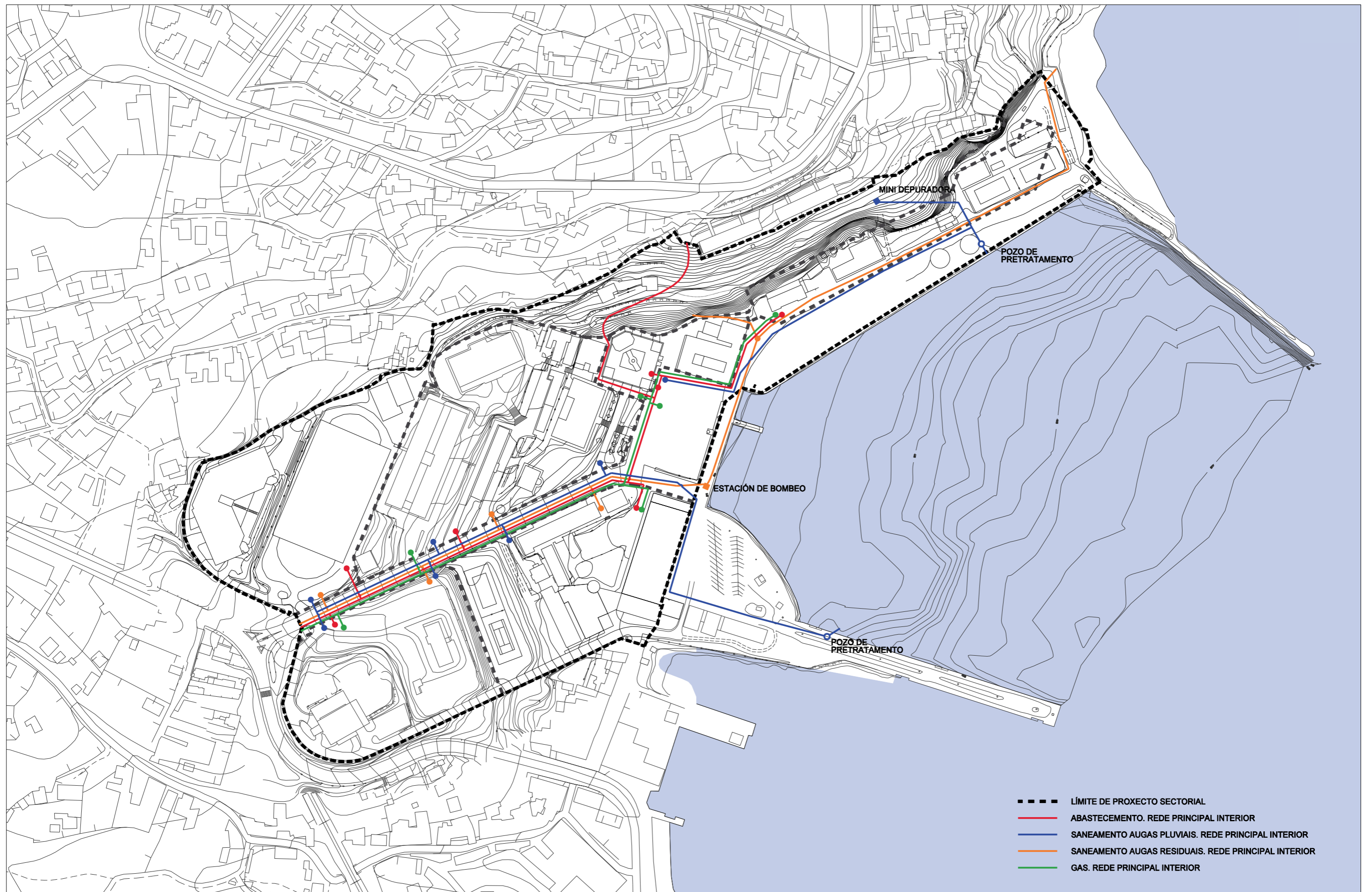


CVE: s5UCQzHL7
 Verificación: https://seda.xunta.es/cve



- PS-1 ÁREA DE VIAIS, ESPAZOS LIBRES E INFRAESTRUTURAS
- PS-2 ÁREA CIENTÍFICO-TECNOLÓXICA 1
- PS-3A ÁREA CIENTÍFICO-TECNOLÓXICA 2
- PS-3B ÁREA CIENTÍFICO-TECNOLÓXICA 3
- PS-4 ÁREA DE EQUIPAMENTO DEPORTIVO, USOS COMPLEMENTARIOS DOTACIONAIS E PARQUE URBANO
- P (RESERVA APARCAMENTO SOTERRADO)
- PS-5 ÁREA DE USOS RECREATIVOS
- PS-6 ÁREA DE USOS COMPLEMENTARIOS
- PS-1 VIAIS E ESPAZOS LIBRES
- - - - - LIÑA DO DOMINIO PÚBLICO MARÍTIMO-TERRESTRE
- - - - - LIÑA DE SERVIDUME DE PROTECCIÓN DE COSTAS
- --- CONEXIÓN EXTERIOR VIARIA

CVE: s5UCQzHL7
 Verificación: https://seda.xunta.es/cve



- LÍMITE DE PROXECTO SECTORIAL
- ABASTECIMIENTO. REDE PRINCIPAL INTERIOR
- SANEAMENTO AUGAS PLUVIAIS. REDE PRINCIPAL INTERIOR
- SANEAMENTO AUGAS RESIDUAIS. REDE PRINCIPAL INTERIOR
- GAS. REDE PRINCIPAL INTERIOR

CVE: s5UCQzH7
 Verificación: https://seda.xunta.es/cve

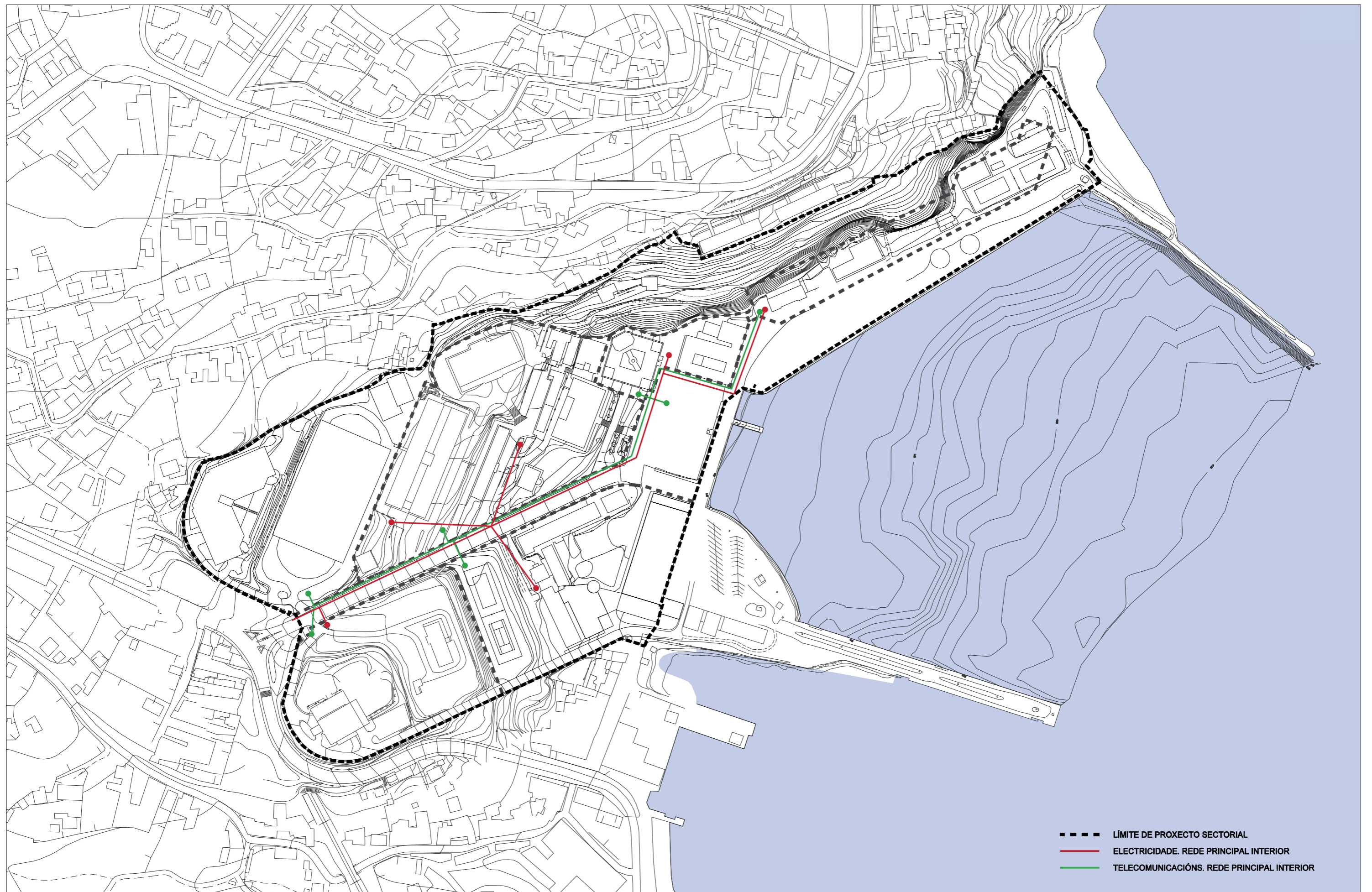


ARQUITECTA
CRISTINA GARCÍA FONTÁN

PROXECTO PS-2 ÁREA CIENTÍFICO TECNOLÓXICA 1, ETEA VIGO
1:2.500 (DIN-A3)


FONTE: Cartografía do Plan Sectorial de Ordenación Territorial

REDES E SERVIZOS URBANOS
ABASTECIMENTO, SANEAMENTO E GAS



- LÍMITE DE PROXECTO SECTORIAL
- ELECTRICIDADE. REDE PRINCIPAL INTERIOR
- TELECOMUNICACIÓNS. REDE PRINCIPAL INTERIOR

CVE: s5UCQzH7
 Verificación: https://seda.xunta.es/cve

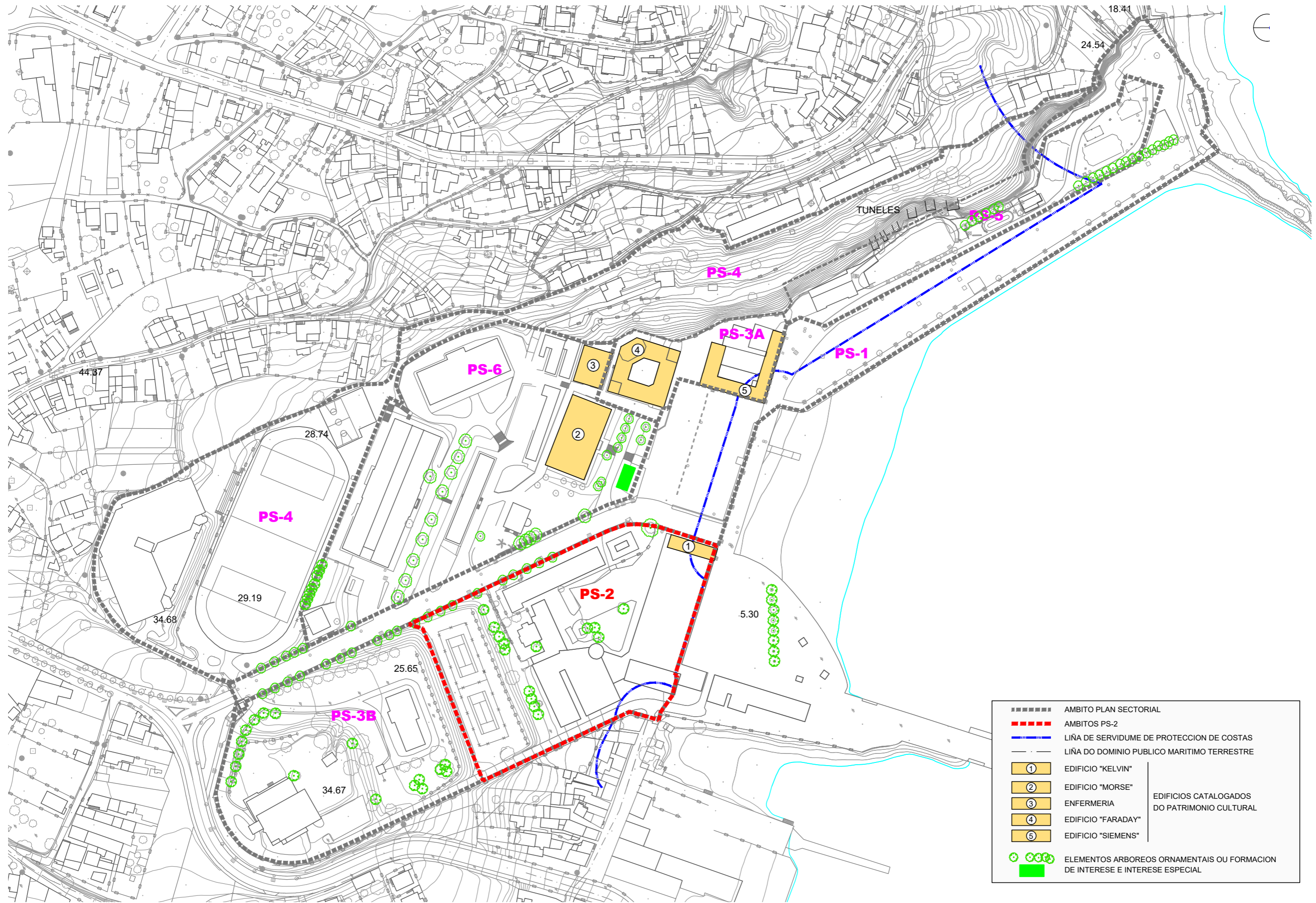



ARQUITECTA
CRISTINA GARCÍA FONTÁN

PROXECTO PS-2 ÁREA CIENTÍFICO TECNOLÓXICA 1, ETEA VIGO
1:2.500 (DIN-A3)

FONTE: Cartografía do Plan Sectorial de Ordenación Territorial

REDES E SERVIZOS URBANOS
ELECTRICIDADE E TELECOMUNICACIÓNS



	AMBITO PLAN SECTORIAL	
	AMBITOS PS-2	
	LIÑA DE SERVIDUME DE PROTECCION DE COSTAS	
	LIÑA DO DOMINIO PUBLICO MARITIMO TERRESTRE	
	EDIFICIO "KELVIN"	EDIFICIOS CATALOGADOS DO PATRIMONIO CULTURAL
	EDIFICIO "MORSE"	
	ENFERMERIA	
	EDIFICIO "FARADAY"	
	EDIFICIO "SIEMENS"	
	ELEMENTOS ARBOREOS ORNAMENTAIS OU FORMACION DE INTERESE E INTERESE ESPECIAL	

CVE: s5UCQzHL7
 Verificación: https://seda.xunta.es/cve



ARQUITECTA
 CRISTINA GARCÍA FONTÁN

PROXECTO PS-2 ÁREA CIENTÍFICO TECNOLÓXICA 1, ETEA VIGO
 1:2.500 (DIN-A3)

FONTE: Cartografía do Plan Sectorial de Ordenación Territorial

SERVIDUMES E AFECCIÓNS



Intermareal	Ámbito	Faros	Asentamientos de carácter fundacional	Lámina de auga do porto	Ferrocarril
Intermareal	Ámbito	Faros	Asentamientos de carácter fundacional	Lámina de auga do porto	Ferrocarril
Costeira	Hidrografía	Bens de Interese Cultural	Desenvolvemento periférico	Zona portuaria	AVE
Costeira	Hidrografía	Bens de Interese Cultural	Desenvolvemento periférico	Zona portuaria	AVE
Mellora ambiental e pasaxística		Arquitectura industrial, militar e marítima	Asentamento funcional	Pista de aterraxe	Autoestradas e autovías
Mellora ambiental e pasaxística		Arquitectura industrial, militar e marítima	Asentamento funcional	Pista de aterraxe	Autoestradas e autovías
Ordenación		Patrimonio arqueolóxico	Agregado urbano	Zona aeroportuaria	Corredores e vías rápidas
Ordenación		Patrimonio arqueolóxico	Agregado urbano	Zona aeroportuaria	Corredores e vías rápidas
Corredor ecolóxico		Patrimonio etnográfico	Nova agrupación	Zona aeroportuaria	Outras estradas
Corredor ecolóxico		Patrimonio etnográfico	Nova agrupación	Zona aeroportuaria	Outras estradas
Rede de Espazos Naturais		Puntos de observación	Outras edificacións	Zona aeroportuaria	Pistas e camiños
Rede de Espazos Naturais		Puntos de observación	Outras edificacións	Zona aeroportuaria	Pistas e camiños
Espazos de interese				Zona aeroportuaria	
Espazos de interese				Zona aeroportuaria	



ÁMBITO PLAN SECTORIAL
 ÁMBITO PROXECTOS SECTORIAIS
 ÁMBITO PS-2

NOTA: COPIA DO PLANO BL.07. MODELO TERRITORIAL DO PLAN DE ORDENACIÓN DO LITORAL DE GALICIA

CVE: s5UCQzHL7
 Verificación: https://seda.xunta.es/cve



ARQUITECTA
CRISTINA GARCÍA FONTÁN

PROXECTO PS-2 ÁREA CIENTÍFICO TECNOLÓXICA 1, ETEA VIGO
1:10.000 (DIN-A3)





FONTE: Cartografía do Plan de Ordenación do Litoral

PLAN DE ORDENACIÓN DO LITORAL

111
FEBREIRO 2020



CVE: s5UCQzHL7
 Verificación: https://seda.xunta.es/cve

	RÍO PONTILLÓN ABERTO
	RÍO PONTILLÓN CANALIZADO
	VÍA DO FERROCARRIL
	PRAIAS



GOBIERNO DE ESPAÑA



MINISTERIO DE CIENCIA, INNOVACIÓN Y UNIVERSIDADES



CONSEJO SUPERIOR DE INVESTIGACIONES CIENTÍFICAS

ARQUITECTA
 CRISTINA GARCÍA FONTÁN

PROXECTO PS-2 ÁREA CIENTÍFICO TECNOLÓXICA 1, ETEA VIGO
 1:5.000 (DIN-A3)

Elaboración Propia

HIDROLOXÍA

112
 FEBREIRO 2020