

# PROXECTO DE ORDE POLA QUE SE APROBAN AS NORMAS TÉCNICAS DE PLANEAMENTO URBANÍSTICO DE GALICIA

## DISPOÑO:

Artigo único. *Aprobación das Normas técnicas de planeamento.*

Apróbanse definitivamente as Normas técnicas de planeamento urbanístico de Galicia que se insiren a continuación, de conformidade coa Lei 2/2016, do 10 de febreiro, do solo de Galicia (LSG) e co Decreto 143/2016, do 22 de setembro, polo que se aproba o Regulamento da Lei do solo de Galicia (RLSG).

Disposición adicional. *Arquivos e modelos accesibles na páxina web.*

A Consellería de Medio Ambiente, Territorio e Vivenda habilitará na súa páxina web un espazo dixital axeitado no que por a disposición de todas as persoas interesadas, arquivos ou modelos normalizados, de acordo co disposto nestas normas técnicas, que faciliten e axilicen o proceso de formulación do planeamento.

Estes arquivos e modelos poderán ser modificados co fin de mantelos actualizados e adaptados a novos programas informáticos, o que será obxecto da adecuada publicidade na páxina web.

Disposición transitoria primeira. *Adaptación do planeamento.*

1. Aos plans aprobados inicialmente antes da entrada en vigor das Normas técnicas de planeamento seralles de aplicación unicamente o disposto no título III destas normas, sen prexuízo de decidir adaptarse a elas voluntariamente. En todo caso, aqueles documentos cuxo expediente completo xa se remitise ao órgano autonómico competente en materia de urbanismo, para a súa aprobación definitiva, non terán que adaptarse ao título III.

2. Os plans en tramitación que non alcanzasen a aprobación inicial na data de entrada en vigor destas normas técnicas de planeamento deberán de adaptarse a elas na súa totalidade.

3. O planeamento de desenvolvemento dos plans xerais de ordenación municipal, as delimitacións de núcleo rural e os estudos de detalle, regulados na sección 1ª do capítulo VII da LSG, están suxeitos ao cumprimento das presentes normas. Non obstante, en relación á aplicación do título II, seralles de aplicación unicamente cando o plan xeral que desenvolvan xa se tivese adaptado a el. Sen prexuízo disto, para a súa elaboración empregárase como soporte a cartografía oficial rexistrada dispoñible no Instituto de Estudos do Territorio, actualizada ou detallada para o ámbito afectado, cando sexa preciso.

Disposición transitoria segunda. *Documentación gráfica en formato editable.*

Os documentos de planeamento aprobados inicialmente á entrada en vigor destas normas que se remitan á consellería competente en materia de urbanismo para informe ou aprobación, achegarán os datos xeográficos do documento, en soporte vectorial xeorreferenciado en formato (.shp).

Disposición derradeira. *Entrada en vigor.*

A presente orde entrará en vigor aos seis meses da súa publicación no Diario Oficial de Galicia.

# Índice

|                                                                                             |    |
|---------------------------------------------------------------------------------------------|----|
| TÍTULO PRELIMINAR.....                                                                      | 3  |
| Artigo 1.Obxecto.....                                                                       | 3  |
| Artigo 2.Definicións.....                                                                   | 3  |
| Artigo 3.Principios aplicables.....                                                         | 3  |
| TÍTULO I.....                                                                               | 4  |
| CAPÍTULO I.....                                                                             | 4  |
| Artigo 4.Documentación dos instrumentos de planeamento.....                                 | 4  |
| Artigo 5.Documentación escrita.....                                                         | 5  |
| Artigo 6.Documentación gráfica.....                                                         | 5  |
| Artigo 7.Abreviaturas.....                                                                  | 5  |
| Artigo 8.Simboloxía gráfica.....                                                            | 5  |
| Artigo 9.Formatos de entrega da documentación.....                                          | 6  |
| Artigo 10.Condicións do soporte dixital non editable.....                                   | 6  |
| Artigo 11.Codificación do instrumento de planeamento.....                                   | 7  |
| CAPÍTULO II.....                                                                            | 8  |
| Artigo 12.Contido dos instrumentos de planeamento.....                                      | 8  |
| Artigo 13.Estrutura e codificación do documento en formato dixital.....                     | 8  |
| CAPÍTULO III.....                                                                           | 8  |
| Artigo 14.Documentación gráfica en soporte dixital editable.....                            | 8  |
| Artigo 15.Criterios de calidade da documentación gráfica en soporte dixital editable.....   | 9  |
| Artigo 16.Metadatos do soporte dixital editable.....                                        | 10 |
| CAPÍTULO IV.....                                                                            | 10 |
| Artigo 17.Documentación en soporte papel.....                                               | 10 |
| TÍTULO II.....                                                                              | 10 |
| Artigo 18.Cartografía.....                                                                  | 10 |
| Artigo 19.Propiedade intelectual.....                                                       | 11 |
| Artigo 20.Sistema de coordenadas.....                                                       | 11 |
| TÍTULO III.....                                                                             | 11 |
| Artigo 21.Criterios de interpretación.....                                                  | 11 |
| Artigo 22.Sinatura e dilixenciado dixital.....                                              | 12 |
| Artigo 23.Protección de datos no documento de planeamento.....                              | 12 |
| Artigo 24.Publicidade das subvencións concedidas.....                                       | 12 |
| Artigo 25.Extracto da avaliación ambiental.....                                             | 12 |
| Artigo 26.Ficha de vixencia de planeamento trala aprobación dun documento en tramitación. . | 13 |
| Artigo 27.Garantías nos documentos refundidos de planeamento.....                           | 13 |

# NORMAS TÉCNICAS DE PLANEAMENTO

## TÍTULO PRELIMINAR

### Disposicións xerais

#### Artigo 1. Obxecto

1. As normas técnicas de planeamento terán por obxecto unificar os criterios técnicos para a elaboración dos documentos de planeamento urbanístico, a terminoloxía e os conceptos urbanísticos xerais, así como calquera outra cuestión que precise aclaración ou orientación técnica nesta materia. Asemade, facilitará a integración da información do planeamento nas infraestruturas dixitais de datos espaciais e, posibilitará un acceso sinxelo aos documentos de planeamento a todos os actores que participan na planificación do territorio e ao público en xeral.

2. As normas técnicas de planeamento terán o seguinte contido:

a) A definición e concreción dos conceptos habitualmente utilizados na elaboración das normas urbanísticas dos instrumentos de planeamento ou das ordenanzas de edificación, así como noutros documentos escritos e na rotulación e lendas dos planos.

b) As normas técnicas para a elaboración da cartografía urbanística e para o seu tratamento informático.

c) Os criterios, formatos e contidos para a elaboración dos diferentes documentos que compoñen os instrumentos de planeamento.

d) As especificacións esixidas respecto do formato dos documentos requiridos polo órgano ambiental para a tramitación da avaliación ambiental estratéxica.

e) Calquera outro que teña como finalidade reducir o grao de discrecionalidade na interpretación dos documentos de planeamento urbanístico e, facilitar a súa integración nos sistemas de información territorial e urbanística de Galicia.

#### Artigo 2. Definicións

1. As definicións de conceptos urbanísticos empregados de xeito habitual na elaboración dos instrumentos de planeamento están recollidas no Anexo I do Decreto 143/2016, do 22 de setembro, polo que se aproba o Regulamento da Lei do solo de Galicia.

2. En relación aos conceptos cartográficos empregados na elaboración de conxuntos de datos xeográficos, de carácter topográfico ou de temática urbanística, atenderase ás definicións contidas no Decreto 14/2017, do 26 de xaneiro, polo que se aproba o Regulamento de ordenación da información xeográfica e da actividade cartográfica de Galicia, acordos coa lexislación básica estatal.

#### Artigo 3. Principios aplicables

1. O contido dos instrumentos de planeamento urbanístico deberá desenvolverse seguindo os principios de máxima sinxeleza, lexibilidade e proporcionalidade en relación coas características do ámbito territorial do documento de planeamento, conforme ao artigo 83 do RLSG.

2. De cara a garantir a máxima transparencia e a óptima difusión dos documentos de planeamento nas infraestruturas dixitais de datos espaciais, na elaboración dos instrumentos de planeamento teranse en conta os seguintes principios:

a) Interoperabilidade, entendida como a capacidade dos sistemas de información e, dos procedementos aos que estes dan soporte, de compartir datos e posibilitar o intercambio de información e coñecemento entre eles, conforme ao Real decreto 4/2010, do 8 de xaneiro, polo que se regula o Esquema Nacional de Interoperabilidade no ámbito da administración electrónica.

b) Difusión, poñendo a disposición da cidadanía os produtos da actividade cartográfica e facilitando o seu acceso, conforme ao Decreto 14/2017, do 26 de xaneiro, polo que se aproba o Regulamento de ordenación da información xeográfica e da actividade cartográfica de Galicia.

c) Reutilización da información, aproveitando a potencialidade que lle outorga o desenvolvemento da sociedade da información, conforme á Lei 37/2007, do 16 de novembro, sobre reutilización da información do sector público.

## TÍTULO I

### Criterios de elaboración, presentación e entrega

#### CAPÍTULO I

##### Criterios xerais

#### **Artigo 4. Documentación dos instrumentos de planeamento**

1. Os instrumentos de planeamento plasmarán as súas determinacións no conxunto de documentación escrita e gráfica do que se compoñen. A documentación gráfica está formada polas distintas series de planos que conforman o documento, mentres que o resto da documentación considérase documentación escrita.

2. O contido completo do documento será recollido nun índice xeral numerado que se incorporará ao comezo do documento da memoria do plan.

3. Sen prexuízo disto, a totalidade dos documentos que compoñen o plan conterán un índice propio ao comezo de cada un deles coa sinalización das súas páxinas numeradas e con acceso ás diferentes partes do documento a través de marcadores. No caso do documento da memoria incorporárase este índice a continuación do índice xeral do plan.

4. A totalidade dos documentos do instrumento de planeamento indicarán en todas as súas follas, cando menos: o nome do instrumento de planeamento, o nome do concello, o equipo redactor, a data de elaboración do documento e a fase da tramitación á que corresponda. No caso da documentación gráfica incluírase, ademais, o título do plano, a numeración ou código do plano e a escala gráfica e numérica, nunha cartela informativa que cumpra coas especificacións establecidas no anexo 5.

5. O nome do instrumento de planeamento configurarase seguindo as seguintes regras básicas:

a) En primeiro lugar, indicárase a figura de planeamento de que se trata, ou ben a súa condición de modificación, de corrección de erros ou de documento refundido dunha figura de planeamento e o número correlativo que lle corresponda se houberse mais dunha. Respecto disto, a numeración seriada do un ao nove estará precedida do número 0.

b) En segundo lugar, identificarase o ámbito da figura de planeamento, ben sexa remitindo ao seu ámbito territorial, ao código asignado polo planeamento xeral no caso dos ámbitos de planeamento de desenvolvemento ou, ao asentamento de poboación identificable e diferenciado administrativamente nos censos e padróns oficiais, no caso das delimitacións de núcleo rural.

c) En terceiro lugar, se procede, sinalárase o obxecto do instrumento de planeamento.

6. No caso de tratarse dunha modificación dun instrumento de planeamento, tanto na súa documentación escrita coma na gráfica deixarase constancia expresa, clara e indubitada do obxecto da modificación e dos cambios efectuados respecto ao documento orixinal.

#### **Artigo 5. Documentación escrita**

1. A documentación escrita elaborárase mediante o emprego de procesadores de texto, follas de cálculo ou as aplicacións ofimáticas que correspondan segundo o documento concreto de que se trate.
2. Todos os documentos escritos estarán paxinados con numeración correlativa referenciada ao total de páxinas.
3. Para o maquetado e presentación das follas A4 seguiranse as especificacións de formato, tamaño e posición definidas no anexo 5.

#### **Artigo 6. Documentación gráfica**

1. A documentación gráfica elaborárase mediante o emprego de sistemas de información xeográfica (SIX).
2. De ser precisa a división en follas da cartografía a escala 1:10 000 e 1:5 000 para a súa elaboración e presentación, esta división realizarase en follas de tamaño A1.
3. Para o maquetado e presentación das follas A1 e A3 seguiranse as especificacións de formato, tamaño e posición definidas no anexo 5. Inclúese en cada plano da serie un gráfico distribuidor das follas numeradas, cos códigos dos planos, no que se remarque a folla que corresponda ao contido do plano.

#### **Artigo 7. Abreviaturas**

Os instrumentos de planeamento empregarán, tanto na documentación escrita coma na gráfica, as abreviaturas definidas no anexo 1 destas normas técnicas. Se fose preciso engadir novas abreviaturas referidas a conceptos non recollidos nestas normas respectarase as seguintes regras:

- a) Evitarase a repetición de abreviaturas para referirse a conceptos diferentes dos indicados no anexo 1.
- b) No caso de tratarse da especificación dun concepto recollido na táboa do anexo 1, empregárase a mesma codificación da táboa e, engadírase a continuación a abreviatura da especificación separada mediante un guión.
- c) Empregáranse preferentemente letras maiúsculas.
- d) O significado do resto das abreviaturas empregadas na elaboración dos instrumentos de planeamento que non estean definidas no anexo 1, especificárase nas lendas da documentación gráfica e nun listado incorporado á normativa urbanística do documento.

#### **Artigo 8. Simbología gráfica**

1. Na elaboración dos instrumentos de planeamento empregáranse os parámetros de simbología definidos no anexo 2 destas normas técnicas.
2. O resto da simbología gráfica requirida durante a elaboración do documento, e que non se especifique nestas normas, será definida libremente polo equipo redactor garantindo unha representación homoxénea do documento. Neste caso, as cores, tramas, tipos de liña e simbología individualizada gardarán similitude coas definidas nestas normas, mais non darán

lugar a interpretacións equívocas dos planos e evitarán a repetición de simboloxía xa establecida.

3. A totalidade da simboloxía gráfica empregada quedará recollida e identificada nos diferentes planos da documentación gráfica a través dunha lenda de simboloxía.

### **Artigo 9. Formatos de entrega da documentación**

1. A documentación dos instrumentos de planeamento formalizarase, como mínimo, nunha copia de todo o seu contido en soporte dixital, sen prexuízo de que as administracións que contraten a formulación do planeamento poidan establecer a obriga, para o redactor do documento, de entregar as copias en soporte papel que resulten precisas.

2. A entrega do documento completo en soporte dixital incluírá dous formatos que se achegarán en dúas carpetas comprimidas independentes:

- Documento en formato non editable PDF que permita a súa sinatura electrónica posterior.
- Documento no formato editable no que se teña elaborado tanto a documentación escrita coma a gráfica.

3. O redactor do instrumento de planeamento, ou o promotor da súa formulación, acreditará mediante unha declaración responsable que a documentación do plan que se achegue para a súa tramitación urbanística e ambiental, é coincidente nos diferentes formatos en que se formalice a entrega (PDF, soporte dixital editable ou papel no seu caso).

4. No relativo ao soporte dixital e, para garantir a ausencia de alteracións posteriores no documento achegado, calcularase o código alfanumérico correspondente á pegada dixital (función hash) das carpetas comprimidas do documento, nos seus dous formatos dixitais e acreditarase a coincidencia entre o soporte non editable e o soporte editable mediante referencia a estas pegadas.

5. A declaración responsable será elaborada de conformidade co modelo do anexo 9 destas normas técnicas e, nela indicárase o algoritmo e o formato empregado para crear as pegadas dixitais do documento en soporte dixital.

### **Artigo 10. Condicións do soporte dixital non editable**

1. Entregarase o instrumento completo de planeamento en formato dixital non editable (PDF) debidamente dilixenciado conforme ao disposto no título III destas normas técnicas.

2. Os arquivos PDF xeraranse a partir dunha impresión en PDF do documento dixital editable e nunca como un escaneado óptico do documento en papel. A resolución mínima para a documentación escrita será de 150 ppp e, para a documentación gráfica de 300 ppp, sendo que, en todo caso, o tamaño máximo de cada arquivo non superará os 30Mb para permitir o seu asinado electrónico.

3. Como regra xeral, unicamente poderá desagregarse para a súa presentación en arquivos PDF independentes as distintas series de planos da documentación gráfica dos instrumentos de planeamento. Neste caso, identificarase cada arquivo PDF co código seriado do plano que corresponda, tendo en conta que a numeración seriada do un ao nove estará precedida do número 0.

4. O resto dos documentos do plan poderán dividirse en arquivos PDF diferenciados unicamente cando excedan do tamaño máximo de arquivo permitido (30 Mb).

5. En todo caso, aos efectos de poder dilixenciar correctamente o plan, cada un dos seus documentos, tanto escritos coma gráficos, deberá optar por un formato específico de papel no relativo ao seu tamaño e orientación que se manterá invariable para cada arquivo PDF obxecto

de sinatura. Excepcionalmente, naqueles documentos nos que sexa preciso incorporar páxinas de tamaño e orientación distinta, achegarán esa parte do documento desagregada nun arquivo PDF independente.

6. Tanto no caso da documentación gráfica coma na daqueles documentos da documentación escrita que deban presentarse divididos en arquivos PDF independentes, identificarase claramente a orde dos arquivos desagregados dentro do conxunto total das partes que conforman os documentos completos orixinais dos instrumentos de planeamento.

### **Artigo 11. Codificación do instrumento de planeamento**

1. Para unha correcta identificación e organización dos instrumentos de planeamento, as carpetas raíz do documento en soporte dixital virán identificadas coa seguinte codificación básica INE\_TIP\_AAAAMM\_F, onde:

a) INE é o código INE do concello (INE)

b) TIP é o tipo de instrumento de planeamento, sendo o dominio posible:

- Para o planeamento xeral: PXOM: plan xeral de ordenación municipal; PBM: plan básico municipal; NNSSPP: normas subsidiarias de planeamento; PXOU: plan xeral de ordenación urbana; POMR: proxecto de ordenación do medio rural.
- Para o planeamento de desenvolvemento: PP: plan parcial; PE: plan especial; PEP: plan especial de protección; PERI: plan especial de reforma interior; PEPR: plan especial de protección e reforma interior; PEID: plan especial de infraestruturas e dotacións; PS: plan de sectorización; PAU: programa de actuación urbanística.
- Para outras figuras de planeamento: DNR: delimitación de solo de núcleo rural; ED: estudos de detalle; DSU: delimitación de solo urbano.

No caso de que se trate dunha modificación dun destes instrumentos, a nomenclatura do tipo de instrumento (TIP) estará precedida da letra M, no caso de que se trate dunha corrección de erros estará precedida da letra C e, no caso de tratarse dun documento refundido, das letras DR. Nos tres casos, acompañase a letra co número de modificación, corrección de erros ou texto refundido de que se trate, tendo en conta que a numeración seriada do un ao nove estará precedida do número 0 segundo o seguinte formato: M01, M02, M03...

c) AAAAMM é a data do documento achegado identificada co ano e o mes.

d) F é a identificación dos documentos segundo a fase de tramitación urbanística e ambiental á que correspondan, sendo o dominio posible: B: borrador; AI: documento aprobado inicialmente; PPDEAE: proposta do plan para a formulación da declaración ambiental estratéxica; PPMA: proposta do plan para a formulación da memoria ambiental (naqueles instrumentos que continúan a súa tramitación ao abeiro da Lei 9/2006, sobre avaliación dos efectos de determinados plans e programas no medio ambiente); AP: documento aprobado provisionalmente e AD: documento aprobado definitivamente.

No caso de que se acheguen sucesivas addendas do documento que se correspondan con cada unha das fases, indícarase a continuación da nomenclatura da fase (F) o número de addenda que se está remitindo. Respecto disto, a numeración seriada do un ao nove estará precedida do número 0 segundo o seguinte formato: PPDEAE01, PPDEAE02...AP01, AP02....

2. Tendo en conta esta codificación básica, achegaranse dúas carpetas diferenciadas para cada un dos soportes dixitais que serán nomeadas do seguinte xeito:

- Documento dixital en formato non editable PDF: INE\_TIP\_AAAAMM\_F\_01PDF
- Documento dixital en formato editable: INE\_TIP\_AAAAMM\_F\_02EDIT.

## CAPÍTULO II

### Contido e estrutura do documento dixital

#### **Artigo 12. Contido dos instrumentos de planeamento**

A documentación dos instrumentos de planeamento será a definida no RLSG para cada tipo de instrumento, sen prexuízo de que a esta documentación se poida engadir aquela outra que se considere conveniente ou, resulte precisa durante a formulación dos documentos.

#### **Artigo 13. Estrutura e codificación do documento en formato dixital**

1. Á vista do contido mínimo que indica o RLSG para os diferentes instrumentos de planeamento e, da codificación básica que se define nestas normas, establécese no anexo 4 a preceptiva estrutura e codificación de carpetas e arquivos que se debe seguir na elaboración e presentación dos documentos, co fin de estandarizar e facilitar o seu manexo. Deste xeito, o documento de planeamento en soporte dixital deberá organizarse seguindo a xerarquía e nomenclatura de carpetas definida no anexo 4 e, os arquivos que o compoñan nomearanse segundo a codificación establecida.

2. A incorporación nos instrumentos de planeamento de novos documentos, apartados, ou elementos non previstos no RLSG, nin nestas normas técnicas, levarase a cabo de xeito ordenado e, a continuación dos documentos definidos no RLSG, garantindo sempre que os instrumentos sigan a ser identificables no seu conxunto.

3. Os documentos incorporados codifícaranse libremente polo redactor do documento e, engadiranse a continuación dos documentos definidos no RLSG, integrándose de forma axeitada e sen alterar a estrutura establecida no anexo 4.

4. Cando non proceda incorporar algún dos documentos sinalados no RLSG, este eliminarase da estrutura de contido prevista no anexo 4 destas normas técnicas e deixarase constancia do motivo da súa falla no índice xeral do documento.

5. Do contido mínimo do RLSG recollido nas táboas do anexo 4, considérase documentación gráfica aos efectos destas normas técnicas as series de planos identificadas nas táboas do anexo cun asterisco (\*).

## CAPÍTULO III

### Cráterios específicos para a elaboración da documentación gráfica

#### **Artigo 14. Documentación gráfica en soporte dixital editable**

1. A documentación gráfica do plan realizarase en formato compatible cos sistemas de información xeográfica (SIX) e, estará definida no sistema de referencia ETRS89 (European Terrestrial Reference System 1989), fuso 29N.

2. Considéranse datos SIX os datos almacenados cunha referenciación xeográfica ligada a un sistema de referencia de coordenadas. Pola contra, non se consideran datos SIX aqueles pegados ou almacenados en arquivos sen un sistema de referencia de coordenadas, como son as composicións de mapas (layouts) en formato Postcript, JPEG, TIFF, PDF, EPS, WMF, PNG, ou calquera outro de imaxe dixital.

3. De ser precisos, os datos en formato raster entregaranse preferentemente como bandas individuais, empregando o formato de arquivo Geographic Tag Image File Format (GeoTIFF). Para os datos tabulares, admitíranse as follas de cálculo e os arquivos delimitados por comas (.csv). A documentación escrita achegarase nos seus formatos de creación segundo sexan textos, follas de cálculo ou o tipo de documento que corresponda.

4. Como parte da documentación gráfica en formato dixital editable, requírese a achega dos arquivos dos planos ou arquivos de proxecto, dos arquivos vectoriais en formato shapefile (.shp) empregados na elaboración dos planos e dos arquivos de simboloxía de capa do documento completo, ordenados en carpetas segundo o disposto no anexo 4 destas normas técnicas.

5. A este respecto, no anexo 3 regúlase o modelo de datos dunha serie de arquivos vectoriais (.shp) que se deben achegar con carácter preceptivo como parte da documentación gráfica en formato editable. O resto dos arquivos vectoriais empregados para a formulación do documento tamén deberán ser achegados, se ben, o seu modelo de datos é de carácter libre.

No caso de tratarse dunha modificación puntual dun instrumento de planeamento achegaranse os arquivos vectoriais definidos no anexo 3 que sexan precisos segundo o obxecto da modificación puntual.

6. O etiquetado dos datos espaciais contidos nos arquivos vectoriais (.shp) regulados no anexo 3 realizarase atendendo aos parámetros de etiquetado definidos no anexo 2 destas normas, en consonancia co modelo de datos establecido para cada un destes arquivos.

#### **Artigo 15. Criterios de calidade da documentación gráfica en soporte dixital editable**

A documentación gráfica en soporte dixital editable elaborárase tendo en conta os seguintes criterios de calidade:

a) A información gráfica dos recintos ou ámbitos representada no documento dixital non editable (PDF) debidamente dilixenciado deberá coincidir exactamente coa contida nos arquivos vectoriais (.shp) do documento dixital editable.

b) As entidades xeográficas do documento de planeamento representaranse como punto, liña ou polígono, en función da capa de información vectorial á que se refiran e segundo o indicado nas especificacións do modelo de datos do anexo 3 destas normas técnicas.

c) Os recintos, ou partes de recintos, que aparezan representados en diferentes capas ou planos deberán de ser idénticos.

d) As liñas comúns entre recintos limieiros deberán ser idénticas, de xeito que non haxa ocos ou solapes entre recintos, agás en casos xustificados como pode ser a superposición de ámbitos clasificados con distintas categorías de solo rústico.

e) Deberase controlar a asignación de códigos e de atributos ás diferentes entidades xeográficas, de xeito que se garanta que non haxa xeometrías con códigos que non existen no documento de planeamento ou atributos alfanuméricos que non pertencen ao dominio previsto no modelo de datos do anexo 3 destas normas técnicas. Tamén se garantirá a corrección semántica na asignación de códigos e de atributos de cara a evitar posibles incongruencias ou problemas de compatibilidade.

f) As delimitacións dos recintos de planeamento deberán ter unha calidade posicional (erro menor ou igual de) axeitada á escala de representación, admitíndose as seguintes marxes de erro:

| Escala   | Calidade posicional |
|----------|---------------------|
| 1/10 000 | 2 m                 |
| 1/ 5 000 | 1 m                 |
| 1/2 000  | 0,4 m               |

## **Artigo 16. Metadatos do soporte dixital editable**

1. A cartografía da documentación gráfica do instrumento de planeamento subministrarse acompañada dos seus metadatos, xerados conforme ao Núcleo Español de Metadatos (NEM), co fin de aportar a información precisa para catalogala, compartila e explotala de xeito seguro e eficaz por todo tipo de usuarios ao longo do tempo. Durante a súa elaboración teranse en conta as indicacións da última actualización do Núcleo Español de Metadatos (NEM).

## **CAPÍTULO IV**

### **Criterios específicos do documento en formato papel**

#### **Artigo 17. Documentación en soporte papel**

1. O documento en soporte papel, no caso de ser requirido, será da máxima calidade de reprodución posible, de xeito que non se perda información respecto do documento orixinal dixital e se garanta a súa lexibilidade.

2. A documentación presentarse no interior de caixas de proxecto ou arquivadores normalizados A3 ou A4, que non poderá superar de forma individual os 15 kg de peso, de acordo coa Guía técnica para a avaliación e prevención dos riscos relativos á manipulación de cargas do Instituto Nacional de Seguridade, Saúde e Benestar no Traballo, a fin de que poida ser manexado sen dificultade, atendendo á maioría da poboación.

3. Cada caixa ou arquivador achegado, incluírá externamente un resumo do seu contido e estará identificado no seu lombo cunha etiqueta na que se indique, cando menos, o nome do instrumento de planeamento, o nome do concello, o equipo redactor, a data de realización do documento e a fase da tramitación á que corresponda. Para a elaboración desta etiqueta tomarase como referencia o modelo de cartela informativa definido no anexo 5 destas normas.

## **TÍTULO II**

### **Base cartográfica**

#### **Artigo 18. Cartografía**

1. Na elaboración da documentación gráfica dos instrumentos de planeamento urbanístico empregárase como soporte a cartografía oficial rexistrada dispoñible no Instituto de Estudos do Territorio.

2. Cando a cartografía dispoñible no Instituto de Estudos do Territorio non estea suficientemente actualizada ou detallada para o ámbito afectado, quen elabore o instrumento de planeamento deberá producir previa ou simultaneamente a cartografía necesaria de acordo coas normas cartográficas vixentes.

3. A cartografía que se elabore será posta a disposición do Instituto de Estudos do Territorio, para os efectos da súa validación e incorporación á base de datos correspondente, así como a súa inscrición no Rexistro de cartografía de Galicia conforme ao disposto no capítulo III do título II do Decreto 14/2017, do 26 de xaneiro, polo que se aproba Regulamento de ordenación da información xeográfica e da actividade cartográfica de Galicia.

4. A tramitación do instrumento de planeamento poderá continuar coas sucesivas fases establecidas no seu procedemento ata acadar a súa aprobación definitiva, con independencia do proceso de inscrición da base cartográfica elaborada no Rexistro de cartografía de Galicia.

5. Co obxecto de facilitar a súa integración no Sistema de Información Territorial de Galicia, para a elaboración desta cartografía tomaranse como referencia as especificacións de produto da Base Topográfica de Galicia (BTG) para as escalas 1:10 000 e 1:5 000 e as especificacións de produto da Base Topográfica Urbana de Galicia (BTUG) para as escalas de maior detalle, ou no seu caso, a normativa que as substitúa. As normas BTG e BTUG correspóndense coas aprobadas pola Comisión de Coordinación de Cartografía e SIX da Xunta de Galicia e están dispoñibles para a súa descarga na páxina web da Infraestrutura de datos espaciais de Galicia (IDEG).

6. Respecto delas, no anexo 8 destas normas técnicas indícase o catálogo mínimo de obxectos xeográficos que debe incorporar a base cartográfica do documento de planeamento segundo a escala requirida. En todo caso, de actualizarse a Base Topográfica de Galicia (BTG), respectarase o seu modelo de datos sen alterar as especificacións definidas para cada obxecto xeográfico ou fenómeno.

7. Admítese o emprego doutras fontes cartográficas elaboradas con suxeición ás prescricións da Lei 7/1986, do 24 de xaneiro, de ordenación da cartografía, da Lei 14/2010, do 5 de xullo, sobre as infraestruturas e os servizos de información xeográfica en España, do Real decreto 1545/2007, do 23 de novembro, polo que se regula o Sistema Cartográfico Nacional e demais normas cartográficas que lle sexan de aplicación.

### **Artigo 19. Propiedade intelectual**

1. A Xunta de Galicia ostenta a propiedade intelectual, e todos os dereitos, sobre a información xeográfica xerada polo Instituto de Estudos do Territorio e, sobre os servizos propios que utilicen esa información xeográfica e sexan prestados pola Infraestrutura de Datos Espaciais de Galicia (IDEG).

2. A licenza de uso baixo a que se distribúen estes ficheiros de información xeográfica, ampara o uso comercial e non comercial, a reutilización, a redistribución, a modificación e a xeración de produtos e servizos de valor engadido a partir dos produtos e servizos de datos xeográficos dixitais da Xunta de Galicia. O usuario titular da licenza comprométese a citar ao Instituto de Estudos do territorio mediante a fórmula: «Cartografía cedida por © Instituto de Estudos do Territorio. Xunta de Galicia» como orixe e propietario da información xeográfica fornecida ante calquera exhibición ou difusión dela, ou de parte dela, ou de calquera produto que, aínda sendo de forma parcial, a incorpore ou derive dela.

### **Artigo 20. Sistema de coordenadas**

A base cartográfica estará definida no sistema de referencia ETRS89 (European Terrestrial Reference System 1989), a orixe das altitudes terán como referencia o nivel medio do mar en Alacante e o sistema de proxección será o UTM (Universal Transversal Mercator), fuso 29N.

## **TÍTULO III**

### **Disposicións comúns**

### **Artigo 21. Criterios de interpretación**

1. As dúbidas na interpretación dos instrumentos de planeamento urbanístico producidas por imprecisións ou contradicións entre os seus documentos, resolveranse aplicando o principio de interpretación integrada das normas.

2. En caso de detectarse incoherencias entre os diferentes formatos de entrega do documento, prevalecerá sempre o documento dixital en formato non editable (PDF) debidamente dilixenciado, ao que se lle atribúe a condición de disposición de carácter xeral aos efectos do

artigo 84.1 da LSG e que será obxecto de inscrición no Rexistro de Planeamento Urbanístico de Galicia de conformidade co disposto no artigo 88.1 da LSG.

## **Artigo 22. Sinatura e dilixenciado dixital**

1. Os instrumentos de planeamento en soporte dixital non editable (PDF) estarán asinados dixitalmente polo redactor do plan. Ademais, deberán contar coa oportuna dilixencia, municipal ou autonómica segundo corresponda, que deixe constancia visible da condición do documento a través do texto da dilixencia e da sinatura electrónica que a acredite.

2. En todo caso, os documentos aprobados inicialmente, os aprobados provisionalmente, os aprobados definitivamente, os documentos refundidos e as correccións de erros dos instrumentos de planeamento deberán de estar dilixenciados.

3. Para estes efectos reservárase en todos os documentos do plan un espazo axeitado, libre de texto e imaxes, para estampar os datos asociados á sinatura electrónica (identificación do asinante, data e hora), o código de verificación, no seu caso, e o texto da dilixencia que corresponda.

4. En todo caso, este espazo situarase na banda esquerda do documento para o dilixenciado da administración municipal e na banda dereita para o dilixenciado da administración autonómica. En relación co seu tamaño e posición seguiranse as indicacións do anexo 5 destas normas técnicas, mentres non se desenvolva a Plataforma Urbanística Dixital de Galicia prevista na disposición adicional primeira da LSG.

## **Artigo 23. Protección de datos no documento de planeamento**

1. Para a inscrición dos instrumentos de planeamento no Rexistro de Planeamento Urbanístico de Galicia, segundo o previsto no artigo 88 da LSG e, aos efectos de dar cumprimento a Lei orgánica 3/2018, do 5 de decembro, de protección de datos persoais e garantía dos dereitos dixitais, así como ao resto da lexislación aplicable, deben adoptarse as medidas precisas para garantir a seguridade dos datos de carácter persoal contidos no planeamento.

2. A estes efectos, trataranse os datos de carácter persoal contidos nos documentos de planeamento mediante o oportuno procedemento de disociación que impida que aparezan no documento público datos persoais ou información que poidan asociarse a unha persoa identificada ou identificable.

## **Artigo 24. Publicidade das subvencións concedidas**

1. Os instrumentos de planeamento que obtivesen unha subvención para a súa elaboración, ao abeiro do artigo 15.3 da Lei 9/2007, de 13 de xuño, de subvencións de Galicia, reservarán na totalidade da súa documentación, tanto escrita coma gráfica, un espazo axeitado, libre de texto e imaxes, que permita dar adecuada publicidade do carácter público desta subvención.

2. En relación ao tamaño e posición deste espazo na documentación do plan seguiranse as indicacións do anexo 5 destas normas técnicas.

## **Artigo 25. Extracto da avaliación ambiental**

O artigo 82.2 da LSG establece que xunto co acordo de aprobación definitiva, publicarase no Diario Oficial de Galicia a indicación das medidas adoptadas para o seguimento dos efectos no ambiente da aplicación do plan e, a referencia ao enderezo electrónico en que figurará o contido íntegro do plan á disposición do público, así como, cando proceda, un extracto do procedemento de avaliación ambiental do documento. Esta información recollerase nun formulario tipo conforme ao modelo recollido no anexo 6 destas normas técnicas que se

achegará xunto co resto da documentación do procedemento de avaliación ambiental segundo a estrutura de carpetas e arquivos definida no anexo 4 destas normas.

#### **Artigo 26. Ficha de vixencia de planeamento trala aprobación dun documento en tramitación**

1. Os instrumentos de planeamento que se estean a tramitar, así como unha vez aprobados definitivamente, contarán cunha ficha na que se recolla a vixencia do planeamento completo do concello trala súa aprobación.

2. Nesta ficha, elaborada polo redactor do documento ou o promotor deste, no seu caso, deixarase constancia tanto do planeamento vixente no concello trala aprobación definitiva do documento, coma do planeamento que perde a súa vixencia e pasa a ser un instrumento histórico. Esta ficha realizarase segundo o modelo do anexo 7 e achegarase como un anexo á memoria xustificativa do documento, tal e como se indica na estrutura de carpetas e arquivos regulada no anexo 4 destas normas.

#### **Artigo 27. Garantías nos documentos refundidos de planeamento**

1. O órgano autonómico competente para a aprobación definitiva de calquera instrumento de planeamento poderá condicionar a eficacia dela á elaboración dun documento refundido. Nese caso, o concello enviará ao órgano autonómico o documento refundido correctamente dilixenciado, conforme ao disposto nestas normas técnicas, xunto cun informe municipal no que se identifiquen con claridade as partes do documento, tanto escritas coma gráficas, que foron modificadas na elaboración do documento refundido para dar cumprimento ás condicións impostas na orde de aprobación emitida.

2. O órgano autonómico, no prazo dun mes, verificará formalmente a documentación indicada neste informe e, de estar esta correcta, procederá a dilixenciar o documento.

#### **Anexos**

Anexo 1. Listado de abreviaturas.

Anexo 2. Simbología gráfica.

Anexo 3. Modelo de datos dos arquivos vectoriais.

Anexo 4. Estrutura e codificación de arquivos e carpetas.

Anexo 5. Modelo de cartela e formato A1, A3 e A4.

Anexo 6. Modelo de extracto ambiental.

Anexo 7. Ficha de vixencia de planeamento trala aprobación do documento en tramitación.

Anexo 8. Catálogo mínimo de obxectos xeográficos da base topográfica do planeamento urbanístico.

Anexo 9. Declaración responsable.

## Anexo 1: listado de abreviaturas

| <b>TEXTOS NORMATIVOS</b>                        |                                                                                                                                                                                       |
|-------------------------------------------------|---------------------------------------------------------------------------------------------------------------------------------------------------------------------------------------|
| LSG                                             | Lei 2/2016 do solo de Galicia                                                                                                                                                         |
| RLSG                                            | Regulamento da Lei 2/2016 do solo de Galicia                                                                                                                                          |
| LOUG                                            | Lei 9/2002 de ordenación urbanística e protección do medio rural de Galicia (norma derogada)                                                                                          |
| PBA                                             | Plan básico autonómico                                                                                                                                                                |
| NNTTPP                                          | Normas técnicas de planeamento                                                                                                                                                        |
| POL                                             | Plan de ordenación do litoral                                                                                                                                                         |
| DOT                                             | Directrices de ordenación do territorio                                                                                                                                               |
| <b>FIGURAS DE PLANEAMENTO URBANÍSTICO</b>       |                                                                                                                                                                                       |
| PXOM                                            | Plan xeral de ordenación municipal                                                                                                                                                    |
| PBM                                             | Plan básico municipal                                                                                                                                                                 |
| NNSSPP                                          | Normas subsidiarias de planeamento (figura de planeamento non vixente ao abeiro da LSG)                                                                                               |
| PXOU                                            | Plan xeral de ordenación urbana (figura de planeamento non vixente ao abeiro da LSG)                                                                                                  |
| POMR                                            | Proxecto de ordenación do medio rural (figura de planeamento non vixente ao abeiro da LSG)                                                                                            |
| PP                                              | Plan parcial                                                                                                                                                                          |
| PE                                              | Plan especial                                                                                                                                                                         |
| PEP                                             | Plan especial de protección                                                                                                                                                           |
| PERI                                            | Plan especial de reforma interior                                                                                                                                                     |
| PEPRI                                           | Plan especial de protección e reforma interior                                                                                                                                        |
| PEID                                            | Plan especial de infraestruturas e dotacións                                                                                                                                          |
| PS                                              | Plan sectorización (figura de planeamento non vixente ao abeiro da LSG)                                                                                                               |
| PAU                                             | Programa de actuación urbanística (figura de planeamento non vixente ao abeiro da LSG)                                                                                                |
| DNR                                             | Delimitacións de solo de núcleo rural                                                                                                                                                 |
| ED                                              | Estudos de detalle                                                                                                                                                                    |
| DSU                                             | Delimitación de solo urbano (figura de planeamento non vixente ao abeiro da LSG)                                                                                                      |
| <b>INSTRUMENTOS DE ORDENACIÓN DO TERRITORIO</b> |                                                                                                                                                                                       |
| PTI                                             | Plan territorial integrado                                                                                                                                                            |
| PS                                              | Plan sectorial                                                                                                                                                                        |
| PRS                                             | Proxecto sectorial                                                                                                                                                                    |
| PCA                                             | Programa coordinado de actuación                                                                                                                                                      |
| POMF                                            | Plan de ordenación do medio físico                                                                                                                                                    |
| <b>TRAMITACIÓN URBANÍSTICA E AMBIENTAL</b>      |                                                                                                                                                                                       |
| AAEO                                            | Avaliación ambiental estratéxica ordinaria                                                                                                                                            |
| B                                               | Borrador do plan                                                                                                                                                                      |
| DIE                                             | Documento inicial estratéxico                                                                                                                                                         |
| DA                                              | Documento de alcance                                                                                                                                                                  |
| EAE                                             | Estudo ambiental estratéxico                                                                                                                                                          |
| PPDEAE                                          | Proposta do plan para a formulación da declaración ambiental estratéxica                                                                                                              |
| DEAE                                            | Declaración ambiental estratéxica                                                                                                                                                     |
| ISA                                             | Informe de sustentabilidade ambiental (tramitación ambiental ao abeiro da Lei 9/2006, sobre avaliación dos efectos de determinados plans e programas no medio ambiente)               |
| PPMA                                            | Proposta do plan a formulación da memoria ambiental (tramitación ambiental ao abeiro da Lei 9/2006, sobre avaliación dos efectos de determinados plans e programas no medio ambiente) |
| PMA                                             | Proposta de memoria ambiental (tramitación ambiental ao abeiro da Lei 9/2006, sobre avaliación dos efectos de determinados plans e programas no medio ambiente)                       |

|      |                                                                                                                                                     |
|------|-----------------------------------------------------------------------------------------------------------------------------------------------------|
| MA   | Memoria ambiental (tramitación ambiental ao abeiro da Lei 9/2006, sobre avaliación dos efectos de determinados plans e programas no medio ambiente) |
| AAES | Avaliación ambiental estratéxica simplificada                                                                                                       |
| DAE  | Documento ambiental estratéxico                                                                                                                     |
| IAE  | Informe ambiental estratéxico                                                                                                                       |
| AI   | Documento aprobado inicialmente                                                                                                                     |
| AP   | Documento aprobado provisionalmente                                                                                                                 |
| AD   | Documento aprobado definitivamente                                                                                                                  |
| M    | Modificación dun documento aprobado definitivamente                                                                                                 |
| C    | Corrección dun documento aprobado definitivamente                                                                                                   |
| DR   | Documento refundido de planeamento                                                                                                                  |

#### **DOCUMENTOS DO PLANEAMENTO URBANÍSTICO**

|      |                                              |
|------|----------------------------------------------|
| MX   | Memoria xustificativa                        |
| EMR  | Estudo do medio rural                        |
| AMAP | Análise do modelo de asentamento poboacional |
| MOB  | Análise da mobilidade                        |
| PINF | Planos de información                        |
| PORD | Planos de ordenación                         |
| NU   | Normativa urbanística                        |
| CAT  | Catálogo                                     |
| EA   | Estratexia de actuación                      |
| EE   | Estudo económico                             |
| ISE  | Informe de sustentabilidade económica        |
| MVE  | Memoria de viabilidade económica             |

#### **CLASIFICACIÓN E CATEGORIZACIÓN DO SOLO**

|          |                                                                                                                              |
|----------|------------------------------------------------------------------------------------------------------------------------------|
| SU       | Solo urbano                                                                                                                  |
| SUC      | Solo urbano consolidado                                                                                                      |
| SUNC     | Solo urbano non consolidado                                                                                                  |
| SUNC-URB | Solo urbano non consolidado integrado por terreos nos que sexan necesarios procesos de urbanización                          |
| SUNC-RI  | Solo urbano non consolidado integrado por terreos nos que sexan necesarios procesos de reforma interior ou renovación urbana |
| SUNC-DOT | Solo urbano non consolidado integrado por terreos nos que se desenvolvan actuacións de dotación                              |
| SNR      | Solo de núcleo rural                                                                                                         |
| SNRT     | Solo de núcleo rural histórico tradicional                                                                                   |
| SNRCO    | Solo de núcleo rural común                                                                                                   |
| SUB      | Solo urbanizable                                                                                                             |
| SR       | Solo rústico                                                                                                                 |
| SRPO     | Solo rústico de protección ordinaria                                                                                         |
| SRPAG    | Solo rústico de especial protección agropecuaria                                                                             |
| SRPFO    | Solo rústico de especial protección forestal                                                                                 |
| SRPAU    | Solo rústico de especial protección das augas                                                                                |
| SRPCO    | Solo rústico de especial protección de costas                                                                                |
| SRPIN    | Solo rústico de especial protección de infraestruturas                                                                       |
| SRPEN    | Solo rústico de especial protección de espazos naturais                                                                      |
| SRPPX    | Solo rústico de especial protección paisaxística                                                                             |
| SRPPC    | Solo rústico de especial protección patrimonial                                                                              |

---

**SISTEMAS XERAIS E LOCAIS**

---

|       |                                                       |
|-------|-------------------------------------------------------|
| SX    | Sistema xeral                                         |
| SX-IC | Sistema xeral de infraestruturas da comunicación      |
| SX-IS | Sistema xeral de infraestruturas de redes de servizos |
| SX-EL | Sistema xeral de espazos libres e zonas verdes        |
| SX-EQ | Sistema xeral de equipamento                          |
| SL    | Sistema local                                         |
| SL-IC | Sistema local de infraestruturas de comunicación      |
| SL-IS | Sistema local de infraestruturas de redes de servizos |
| SL-EL | Sistema local de espazos libres e zonas verdes        |
| SL-EQ | Sistema local de equipamentos                         |
| SM    | Sistema de carácter supramunicipal                    |
| Ex    | Sistema existente                                     |
| Ob    | Sistema previsto                                      |
| Pb    | Titularidade pública                                  |
| Pv    | Titularidade privada                                  |

---

**USOS DO SOLO**

---

|        |                                              |
|--------|----------------------------------------------|
| R      | Residencial                                  |
| R-VU   | Residencial unifamiliar                      |
| R-VC   | Residencial colectivo                        |
| I      | Industrial                                   |
| I-PR   | Industrial produtivo                         |
| I-AL   | Industrial almacenaxe                        |
| T      | Terciario                                    |
| T-CM   | Terciario comercial                          |
| T-OF   | Terciario administrativo                     |
| T-RE   | Terciario recreativo                         |
| T-HO   | Terciario hoteleiro                          |
| D      | Dotacional                                   |
| IC     | Infraestruturas de comunicación              |
| IC-V   | Infraestrutura de comunicación viaria        |
| IC-F   | Infraestrutura de comunicación ferroviaria   |
| IC-P   | Infraestrutura de comunicación portuaria     |
| IC-A   | Infraestrutura de comunicación aeroportuaria |
| IC-FL  | Infraestrutura de comunicación fluvial       |
| IS     | Infraestruturas de redes de servizos         |
| IS-ABS | Infraestrutura de rede de abastecemento      |
| IS-SAN | Infraestrutura de rede de saneamento         |
| IS-RES | Infraestrutura de residuos                   |
| IS-ELE | Infraestrutura de rede eléctrica             |
| IS-GAS | Infraestrutura de rede de gas                |
| IS-TEL | Infraestrutura de rede de telecomunicacións  |
| EL     | Espazos libres e zonas verdes                |
| EL-PR  | Praza peonil                                 |
| EL-ARP | Área peonil                                  |

---

|                               |                                                    |
|-------------------------------|----------------------------------------------------|
| EL-PP                         | Paseo peonil                                       |
| EL-AX                         | Área de xogo                                       |
| EL-P                          | Parque                                             |
| EL-X                          | Xardín                                             |
| EQ                            | Equipamento                                        |
| EQ-AS                         | Sanitario - Asistencial                            |
| EQ-ED                         | Educativo                                          |
| EQ-SC                         | Social cultural                                    |
| EQ-DE                         | Deportivo                                          |
| EQ-AD                         | Administrativo - Institucional                     |
| EQ-SP                         | Servizos públicos                                  |
| EQ-DM                         | Dotacional múltiple                                |
| <b>ORDENANZAS PBA</b>         |                                                    |
| PBA-O1                        | Ordenanza de solo urbano residencial intensivo     |
| PBA-O2                        | Ordenanza de solo urbano residencial extensivo     |
| PBA-O3                        | Ordenanza de solo urbano industrial-terciario      |
| PBA-O4                        | Ordenanza de equipamentos                          |
| PBA-O5                        | Ordenanza de infraestructuras de redes de servizos |
| PBA-O6                        | Ordenanza de infraestructuras de comunicación      |
| PBA-O7                        | Ordenanza de espazos libres e zonas verdes         |
| PBA-O8                        | Ordenanza de solo de núcleo rural tradicional      |
| PBA-O9                        | Ordenanza de solo de núcleo rural común            |
| PBA-O10                       | Ordenanza de solo rústico                          |
| <b>ÁMBITOS DE PLANEAMENTO</b> |                                                    |
| APR                           | Área de planeamento remitido                       |
| API                           | Área de planeamento incorporado                    |
| AAI                           | Área de actuación integral en solo de núcleo rural |
| <b>XESTIÓN URBANÍSTICA</b>    |                                                    |
| DI                            | Distrito                                           |
| S                             | Sector                                             |
| AR                            | Área de reparto                                    |
| POLG                          | Polígono de execución                              |
| AX                            | Aproveitamento xeral                               |
| AT                            | Aproveitamento tipo                                |
| CES                           | Sistema obtido por cesión obrigatoria              |
| INC                           | Sistema incluído                                   |
| ADS                           | Sistema adscrito                                   |
| COOP                          | Sistema de actuación por cooperación               |
| EXP                           | Sistema de actuación por expropiación              |
| CONC                          | Sistema de actuación por concerto                  |
| COMP                          | Sistema de actuación por compensación              |

## **Anexo 2: simboloxía gráfica e parámetros de etiquetado**

- Clasificación e categorización do solo
- Dotacións urbanísticas
- Ámbitos de planeamento remitido, ordenado detalladamente e incorporado
- Ordenanzas do Plan básico autonómico
- Construcións tradicionais
- Afeccións sectoriais

Anexo 2: simboloxía gráfica e parámetros de etiquetado

CLASIFICACIÓN E CATEGORIZACIÓN DO SOLO

| DEFINICIÓN DO FENÓMENO URBANÍSTICO |                   |                          | PARÁMETROS DE SIMBOLOXÍA |                                             |                 |     |                          |        |       |                      |     |     |     | PARÁMETROS DE ETIQUETADO* |        |                                           |                    |                        |
|------------------------------------|-------------------|--------------------------|--------------------------|---------------------------------------------|-----------------|-----|--------------------------|--------|-------|----------------------|-----|-----|-----|---------------------------|--------|-------------------------------------------|--------------------|------------------------|
| CLASE DE SOLO                      | CATEGORÍA DE SOLO | TIPO ENTIDADE XEOGRÁFICA | DEFINICIÓN DA SIMBOLOXÍA |                                             | GROSOR / TAMAÑO | ÁNG | PATRÓN DA LIÑA DE TRAZOS |        |       | SEPARACIÓN DO PATRÓN |     | COR |     |                           |        | CAPA DE INFORMACIÓN XEOGRÁFICA DO ANEXO 4 | CAMPOS DA ETIQUETA | TIPO E TAMAÑO DE LETRA |
|                                    |                   |                          |                          |                                             |                 |     | GUIÓN                    | ESPAZO | GUIÓN | X                    | Y   | R   | G   | B                         | MOSTRA |                                           |                    |                        |
| SU                                 | LÍMITE SU         | POLÍGONO                 | CONTORNO                 | LIÑA DESCONTINUA DE TRAZOS                  | 2,5             |     |                          |        |       |                      |     | 52  | 52  | 52                        |        | Sen etiquetado                            | Sen etiquetado     |                        |
|                                    | SUC               | POLÍGONO                 | RECHEO                   | PATRÓN DE RECHEO SÓLIDO                     |                 |     |                          |        |       |                      |     | 237 | 230 | 230                       |        | Sen etiquetado                            | Sen etiquetado     |                        |
|                                    | SUNC              | POLÍGONO                 | CONTORNO                 | LIÑA CONTINUA                               | 0,5             |     |                          |        |       |                      |     | 52  | 52  | 52                        |        |                                           |                    |                        |
|                                    |                   |                          | RECHEO                   | PATRÓN DE RECHEO SÓLIDO                     |                 |     |                          |        |       |                      |     | 199 | 191 | 194                       |        |                                           |                    |                        |
|                                    | SUNC_URB          | POLÍGONO                 | CONTORNO                 | LIÑA CONTINUA                               | 0,5             |     |                          |        |       |                      |     | 52  | 52  | 52                        |        |                                           |                    |                        |
|                                    |                   |                          | RECHEO 1                 | PATRÓN DE RECHEO DE MARCADOR CIRCULAR OCO   | 1               |     |                          |        |       | 2,5                  | 2,5 | 78  | 78  | 78                        |        |                                           |                    |                        |
|                                    |                   |                          | RECHEO 2                 | PATRÓN DE RECHEO SÓLIDO                     |                 |     |                          |        |       |                      |     | 199 | 191 | 194                       |        |                                           |                    |                        |
|                                    | SUNC_RI           | POLÍGONO                 | CONTORNO                 | LIÑA CONTINUA                               | 0,5             |     |                          |        |       |                      |     | 52  | 52  | 52                        |        |                                           |                    |                        |
|                                    |                   |                          | RECHEO 1                 | PATRÓN DE RECHEO DE LIÑA CONTINUA           | 0,1             | 45  |                          |        |       |                      |     | 78  | 78  | 78                        |        |                                           |                    |                        |
|                                    |                   |                          | RECHEO 2                 | PATRÓN DE RECHEO SÓLIDO                     |                 |     |                          |        |       |                      |     | 199 | 191 | 194                       |        |                                           |                    |                        |
|                                    | SUNC_DOT          | POLÍGONO                 | CONTORNO                 | LIÑA CONTINUA                               | 0,5             |     |                          |        |       |                      |     | 52  | 52  | 52                        |        |                                           |                    |                        |
|                                    |                   |                          | RECHEO 1                 | PATRÓN DE RECHEO DE MARCADOR CIRCULAR OCO   | 5               |     |                          |        |       | 5                    | 5   | 78  | 78  | 78                        |        |                                           |                    |                        |
| RECHEO 2                           |                   |                          | PATRÓN DE RECHEO SÓLIDO  |                                             |                 |     |                          |        |       |                      | 199 | 191 | 194 |                           |        |                                           |                    |                        |
| SNR                                | LÍMITE SNR        | POLÍGONO                 | CONTORNO                 | LIÑA DESCONTINUA DE TRAZOS                  | 2,5             |     |                          |        |       |                      | 168 | 112 | 0   |                           |        |                                           |                    |                        |
|                                    | SNRT              | POLÍGONO                 | RECHEO                   | PATRÓN DE RECHEO SÓLIDO                     |                 |     |                          |        |       |                      | 229 | 197 | 152 |                           |        |                                           |                    |                        |
|                                    | SNRC              | POLÍGONO                 | RECHEO                   | PATRÓN DE RECHEO SÓLIDO                     |                 |     |                          |        |       |                      | 255 | 235 | 190 |                           |        |                                           |                    |                        |
| SUB                                | POLÍGONO          | CONTORNO                 | LIÑA CONTINUA            | 0,5                                         |                 |     |                          |        |       |                      | 52  | 52  | 52  |                           |        |                                           |                    |                        |
|                                    |                   | RECHEO                   | PATRÓN DE RECHEO SÓLIDO  |                                             |                 |     |                          |        |       |                      | 158 | 187 | 215 |                           |        |                                           |                    |                        |
| SR                                 | SRPO              | POLÍGONO                 | CONTORNO                 | LIÑA CONTINUA                               | 0,1             |     |                          |        |       |                      | 52  | 52  | 52  |                           |        |                                           |                    |                        |
|                                    |                   |                          | RECHEO                   | PATRÓN DE RECHEO SÓLIDO                     |                 |     |                          |        |       |                      | 255 | 255 | 255 |                           |        |                                           |                    |                        |
|                                    |                   |                          | RECHEO                   | PATRÓN DE RECHEO SÓLIDO                     |                 |     |                          |        |       |                      |     | 215 | 215 | 173                       |        |                                           |                    |                        |
|                                    | SRPAU             | POLÍGONO                 | CONTORNO                 | LIÑA CONTINUA                               | 0,5             |     |                          |        |       |                      |     | 115 | 178 | 255                       |        |                                           |                    |                        |
|                                    |                   |                          | RECHEO                   | PATRÓN DE RECHEO DE LIÑA CONTINUA           | 0,4             | 45  |                          |        |       | 2                    |     |     |     |                           |        |                                           |                    |                        |
|                                    | SRPC              | POLÍGONO                 | CONTORNO                 | LIÑA DESCONTINUA DE TRAZOS                  | 3               |     |                          | 4      | 2     | 1                    |     |     |     |                           |        |                                           |                    |                        |
|                                    |                   |                          | RECHEO                   | PATRÓN DE RECHEO DE MARCADOR CIRCULAR OCO   | 8               |     |                          |        |       |                      | 6   | 6   | 0   | 77                        | 168    |                                           |                    |                        |
|                                    | SRPIN             | POLÍGONO                 | CONTORNO                 | LIÑA CONTINUA                               | 0,5             |     |                          |        |       |                      |     | 52  | 52  | 52                        |        |                                           |                    |                        |
|                                    |                   |                          | RECHEO                   | PATRÓN DE RECHEO DE LIÑA CONTINUA           | 0,4             | 135 |                          |        |       | 2                    |     |     |     |                           |        |                                           |                    |                        |
|                                    | SRPEN             | POLÍGONO                 | CONTORNO                 | LIÑA DESCONTINUA DE TRAZOS                  | 3,5             |     |                          | 2      | 1     | 1                    |     |     |     |                           |        |                                           |                    |                        |
|                                    |                   |                          | RECHEO                   | PATRÓN DE RECHEO DE MARCADOR CIRCULAR OCO   | 1               |     |                          |        |       |                      | 2   | 2   | 76  | 115                       | 0      |                                           |                    |                        |
|                                    | SRPPX             | POLÍGONO                 | CONTORNO                 | LIÑA DESCONTINUA DE TRAZOS                  | 3,5             |     |                          | 4      | 2     | 2                    |     |     |     |                           |        |                                           |                    |                        |
|                                    |                   |                          | RECHEO                   | PATRÓN DE RECHEO DE MARCADOR TRIANGULAR OCO | 4               |     |                          |        |       |                      | 6   | 6   | 115 | 0                         | 76     |                                           |                    |                        |
|                                    | SRPP              | POLÍGONO                 | CONTORNO                 | LIÑA DESCONTINUA DE TRAZOS                  | 1,5             |     |                          | 2      | 2     | 2                    |     |     |     |                           |        |                                           |                    |                        |
|                                    |                   |                          | RECHEO                   | PATRÓN DE RECHEO DE MARCADOR CIRCULAR OCO   | 6               |     |                          |        |       |                      | 6   | 6   | 115 | 0                         | 0      |                                           |                    |                        |

\* De conformidade co modelo de datos definido no anexo 4 para as capas de información xeográfica.

DOTACIÓNS URBANÍSTICAS

| DEFINICIÓ DO FENÓMENO URBANÍSTICO |                               |                          | PARÁMETROS DE SIMBOLOXÍA          |                                   |     |                 |     |                          |        |       |                     |     |     |     |   |        |  |  |
|-----------------------------------|-------------------------------|--------------------------|-----------------------------------|-----------------------------------|-----|-----------------|-----|--------------------------|--------|-------|---------------------|-----|-----|-----|---|--------|--|--|
| SISTEMA                           | CLASE DE DOTACIÓ              | TIPO ENTIDADE XEOGRÁFICA | DEFINICIÓ DA SIMBOLOXÍA           |                                   |     | GROSOR / TAMAÑO | ÁNG | PATRÓN DA LIÑA DE TRAZOS |        |       | SEPARACIÓ DO PATRÓN |     | COR |     |   |        |  |  |
|                                   |                               |                          |                                   |                                   |     |                 |     | GUÍÓN                    | ESPAZO | GUÍÓN | X                   | Y   | R   | G   | B | MOSTRA |  |  |
| SXIC                              | REDE FERROVIARIA Ex.          | LIÑA                     | LIÑA 1                            | LIÑA CONTINUA                     | 1,2 |                 |     |                          |        |       |                     |     |     |     |   |        |  |  |
|                                   |                               |                          | LIÑA 2                            | LIÑA DESCONTINUA DE TRAZOS        | 6   |                 | 1   | 7                        | 1      |       |                     | 0   | 0   | 0   |   |        |  |  |
|                                   | REDE FERROVIARIA Ob.          | LIÑA                     | LIÑA 1                            | LIÑA CONTINUA                     | 1,2 |                 |     |                          |        |       |                     |     |     |     |   |        |  |  |
|                                   |                               |                          | LIÑA 2                            | LIÑA DESCONTINUA DE TRAZOS        | 6   |                 | 1   | 7                        | 1      |       |                     | 0   | 0   | 0   |   |        |  |  |
|                                   |                               |                          | LIÑA 3                            | LIÑA CONTINUA                     | 8   |                 |     |                          |        |       |                     | 204 | 204 | 204 |   |        |  |  |
|                                   | REDE ESTATAL Ex.              | LIÑA                     | LIÑA                              | LIÑA CONTINUA                     | 7,5 |                 |     |                          |        |       |                     | 42  | 42  | 42  |   |        |  |  |
|                                   | REDE ESTATAL Ob.              | LIÑA                     | LIÑA                              | LIÑA DESCONTINUA DE TRAZOS        | 7,5 |                 | 2   | 2                        | 2      |       |                     | 42  | 42  | 42  |   |        |  |  |
|                                   | REDE AUTONÓMICA Ex.           | LIÑA                     | LIÑA                              | LIÑA CONTINUA                     | 6   |                 |     |                          |        |       |                     | 95  | 95  | 95  |   |        |  |  |
|                                   | REDE AUTONÓMICA Ob.           | LIÑA                     | LIÑA                              | LIÑA DESCONTINUA DE TRAZOS        | 6   |                 | 2   | 2                        | 2      |       |                     | 95  | 95  | 95  |   |        |  |  |
|                                   | REDE PROVINCIAL Ex.           | LIÑA                     | LIÑA                              | LIÑA CONTINUA                     | 3,5 |                 |     |                          |        |       |                     | 130 | 130 | 130 |   |        |  |  |
|                                   | REDE PROVINCIAL Ob.           | LIÑA                     | LIÑA                              | LIÑA DESCONTINUA DE TRAZOS        | 3,5 |                 | 2   | 2                        | 2      |       |                     | 130 | 130 | 130 |   |        |  |  |
|                                   | REDE MUNICIPAL Ex.            | LIÑA                     | LIÑA                              | LIÑA CONTINUA                     | 1,5 |                 |     |                          |        |       |                     | 145 | 145 | 145 |   |        |  |  |
|                                   | REDE MUNICIPAL Ob.            | LIÑA                     | LIÑA                              | LIÑA DESCONTINUA DE TRAZOS        | 2   |                 | 2   | 2                        | 2      |       |                     | 145 | 145 | 145 |   |        |  |  |
|                                   | DOTACIÓ DO SXIC Ex.           | POLÍGONO                 | CONTORNO                          | LIÑA CONTINUA                     | 0,8 |                 |     |                          |        |       |                     |     |     |     |   |        |  |  |
|                                   | RECHEO 1                      |                          | PATRÓN DE RECHEO DE LIÑA CONTINUA | 0,2                               | 0   |                 |     |                          | 4      |       | 95                  | 95  | 95  |     |   |        |  |  |
|                                   | RECHEO 2                      |                          | PATRÓN DE RECHEO DE LIÑA CONTINUA | 0,2                               | 90  |                 |     |                          | 4      |       |                     |     |     |     |   |        |  |  |
| DOTACIÓ DO SXIC Ob.               | POLÍGONO                      | CONTORNO                 | LIÑA DESCONTINUA DE PUNTOS        | 4                                 |     | 1               | 4   | 1                        |        |       |                     |     |     |     |   |        |  |  |
|                                   |                               | RECHEO 1                 | PATRÓN DE RECHEO DE LIÑA CONTINUA | 0,2                               | 0   |                 |     |                          | 4      |       | 95                  | 95  | 95  |     |   |        |  |  |
|                                   |                               | RECHEO 2                 | PATRÓN DE RECHEO DE LIÑA CONTINUA | 0,2                               | 90  |                 |     |                          | 4      |       |                     |     |     |     |   |        |  |  |
| SXIS                              | REDE DE ABASTECEMENTO Ex.     | LIÑA                     | LIÑA                              | LIÑA CONTINUA                     | 1,3 |                 |     |                          |        |       | 0                   | 130 | 255 |     |   |        |  |  |
|                                   | REDE DE ABASTECEMENTO Ob.     | LIÑA                     | LIÑA                              | LIÑA DESCONTINUA DE TRAZOS        | 1,5 |                 | 3   | 2                        | 3      |       | 0                   | 130 | 255 |     |   |        |  |  |
|                                   | REDE DE SANEAMENTO Ex.        | LIÑA                     | LIÑA                              | LIÑA CONTINUA                     | 1,3 |                 |     |                          |        |       | 168                 | 0   | 0   |     |   |        |  |  |
|                                   | REDE DE SANEAMENTO Ob.        | LIÑA                     | LIÑA                              | LIÑA DESCONTINUA DE TRAZOS        | 1,5 |                 | 3   | 2                        | 3      |       | 168                 | 0   | 0   |     |   |        |  |  |
|                                   | REDE ELÉCTRICA Ex.            | LIÑA                     | LIÑA                              | LIÑA CONTINUA                     | 1,3 |                 |     |                          |        |       | 137                 | 205 | 102 |     |   |        |  |  |
|                                   | REDE ELÉCTRICA Ob.            | LIÑA                     | LIÑA                              | LIÑA DESCONTINUA DE TRAZOS        | 1,5 |                 | 3   | 2                        | 3      |       | 137                 | 205 | 102 |     |   |        |  |  |
|                                   | REDE DE GAS Ex.               | LIÑA                     | LIÑA                              | LIÑA CONTINUA                     | 1,3 |                 |     |                          |        |       | 168                 | 112 | 0   |     |   |        |  |  |
|                                   | REDE DE GAS Ob.               | LIÑA                     | LIÑA                              | LIÑA DESCONTINUA DE TRAZOS        | 1,5 |                 | 3   | 2                        | 3      |       | 168                 | 112 | 0   |     |   |        |  |  |
|                                   | REDE DE TELECOMUNICACIÓNS Ex. | LIÑA                     | LIÑA                              | LIÑA CONTINUA                     | 1,3 |                 |     |                          |        |       | 169                 | 0   | 230 |     |   |        |  |  |
|                                   | REDE DE TELECOMUNICACIÓNS Ob. | LIÑA                     | LIÑA                              | LIÑA DESCONTINUA DE TRAZOS        | 1,5 |                 | 3   | 2                        | 3      |       | 169                 | 0   | 230 |     |   |        |  |  |
|                                   | DOTACIÓ DO SXIS Ex.           | POLÍGONO                 | CONTORNO                          | LIÑA CONTINUA                     | 0,8 |                 |     |                          |        |       |                     |     |     |     |   |        |  |  |
|                                   |                               |                          | RECHEO 1                          | PATRÓN DE RECHEO DE LIÑA CONTINUA | 0,2 | 0               |     |                          |        | 4     |                     | 87  | 138 | 143 |   |        |  |  |
|                                   |                               |                          | RECHEO 2                          | PATRÓN DE RECHEO DE LIÑA CONTINUA | 0,2 | 90              |     |                          |        | 4     |                     |     |     |     |   |        |  |  |
|                                   | DOTACIÓ DO SXIS Ob.           | POLÍGONO                 | CONTORNO                          | LIÑA DESCONTINUA DE PUNTOS        | 4   |                 | 1   | 4                        | 1      |       |                     |     |     |     |   |        |  |  |
|                                   |                               |                          | RECHEO 1                          | PATRÓN DE RECHEO DE LIÑA CONTINUA | 0,2 | 0               |     |                          |        | 4     |                     | 87  | 138 | 143 |   |        |  |  |
|                                   |                               |                          | RECHEO 2                          | PATRÓN DE RECHEO DE LIÑA CONTINUA | 0,2 | 90              |     |                          |        | 4     |                     |     |     |     |   |        |  |  |
|                                   | ETAP Ex                       | PUNTO                    | PUNTO                             | MARCADOR RECTANGULAR CRUZADO      | 14  |                 |     |                          |        |       |                     | 0   | 130 | 255 |   |        |  |  |
|                                   | ETAP Ob                       | PUNTO                    | PUNTO 1                           | MARCADOR RECTANGULAR CRUZADO      | 14  |                 |     |                          |        |       |                     | 0   | 130 | 255 |   |        |  |  |
|                                   |                               |                          | PUNTO 2                           | MARCADOR RECTANGULAR OCO          | 20  |                 |     |                          |        |       |                     |     |     |     |   |        |  |  |
|                                   | EDAR Ex                       | PUNTO                    | PUNTO                             | MARCADOR CIRCULAR CRUZADO         | 14  |                 |     |                          |        |       |                     | 168 | 0   | 0   |   |        |  |  |
|                                   | EDAR Ob                       | PUNTO                    | PUNTO 1                           | MARCADOR CIRCULAR CRUZADO         | 14  |                 |     |                          |        |       |                     | 168 | 0   | 0   |   |        |  |  |
|                                   |                               |                          | PUNTO 2                           | MARCADOR CIRCULAR OCO             | 20  |                 |     |                          |        |       |                     |     |     |     |   |        |  |  |
|                                   | CENTRO DE TRANSFORMACIÓ Ex.   | PUNTO                    | PUNTO                             | MARCADOR RECTANGULAR CON PUNTO    | 14  |                 |     |                          |        |       |                     | 137 | 205 | 102 |   |        |  |  |
|                                   | CENTRO DE TRANSFORMACIÓ Ob.   | PUNTO                    | PUNTO 1                           | MARCADOR RECTANGULAR CON PUNTO    | 14  |                 |     |                          |        |       |                     | 137 | 205 | 102 |   |        |  |  |
| PUNTO 2                           |                               |                          | MARCADOR RECTANGULAR OCO          | 20                                |     |                 |     |                          |        |       |                     |     |     |     |   |        |  |  |
| ANTENA DE REPETICIÓ Ex.           | PUNTO                         | PUNTO                    | MARCADOR CIRCULAR CON PUNTO       | 14                                |     |                 |     |                          |        |       | 169                 | 0   | 230 |     |   |        |  |  |
| ANTENA DE REPETICIÓ Ob.           | PUNTO                         | PUNTO 1                  | MARCADOR CIRCULAR CON PUNTO       | 14                                |     |                 |     |                          |        |       | 169                 | 0   | 230 |     |   |        |  |  |
|                                   |                               | PUNTO 2                  | MARCADOR CIRCULAR OCO             | 20                                |     |                 |     |                          |        |       |                     |     |     |     |   |        |  |  |

\* De conformidade co modelo de datos definido no anexo 4 para as capas de información xeográfica.

| PARÁMETROS DE ETIQUETADO*             |                                           |                            |
|---------------------------------------|-------------------------------------------|----------------------------|
| CAPA DE INFORMACIÓ XEOGRÁFICA ANEXO 4 | CAMPOS DA ETIQUETA                        | TIPO E TAMAÑO DE LETRA     |
| INE_TIP_AAAAMM_F_2DOTLIN              |                                           | Century Gothic<br>Tamaño 6 |
| INE_TIP_AAAAMM_F_2DOTPOL              |                                           | Century Gothic<br>Tamaño 7 |
| INE_TIP_AAAAMM_F_2DOTLIN              | [sx_sl]-[sistema]-[tipo]-[cod]<br>[ex_ob] | Century Gothic<br>Tamaño 6 |
| INE_TIP_AAAAMM_F_2DOTPOL              |                                           | Century Gothic<br>Tamaño 7 |

DOTACIÓNS URBANÍSTICAS

| DEFINICIÓ DO FENÓMENO URBANÍSTICO |                               |                          | PARÁMETROS DE SIMBOLOXÍA |                                   |                 |     |                          |        |       |                     |    |     |     |     |        |  |
|-----------------------------------|-------------------------------|--------------------------|--------------------------|-----------------------------------|-----------------|-----|--------------------------|--------|-------|---------------------|----|-----|-----|-----|--------|--|
| SISTEMA                           | CLASE DE DOTACIÓN             | TIPO ENTIDADE XEOGRÁFICA | DEFINICIÓ DA SIMBOLOXÍA  |                                   | GROSOR / TAMAÑO | ÁNG | PATRÓN DA LIÑA DE TRAZOS |        |       | SEPARACIÓ DO PATRÓN |    | COR |     |     |        |  |
|                                   |                               |                          |                          |                                   |                 |     | GUIÓN                    | ESPAZO | GUIÓN | X                   | Y  | R   | G   | B   | MOSTRA |  |
| SXEL                              | ESPAZO LIBRE E ZONA VERDE Ex. | POLÍGONO                 | CONTORNO                 | LIÑA CONTINUA                     | 0,8             |     |                          |        |       |                     |    |     |     |     |        |  |
|                                   |                               |                          | RECHEO 1                 | PATRÓN DE RECHEO DE LIÑA CONTINUA | 0,2             | 0   |                          |        |       | 4                   |    | 38  | 115 | 0   |        |  |
|                                   |                               |                          | RECHEO 2                 | PATRÓN DE RECHEO DE LIÑA CONTINUA | 0,2             | 90  |                          |        |       | 4                   |    |     |     |     |        |  |
|                                   | ESPAZO LIBRE E ZONA VERDE Ob. | POLÍGONO                 | CONTORNO                 | LIÑA DESCONTINUA DE PUNTOS        | 4               |     | 1                        | 4      | 1     |                     |    |     |     |     |        |  |
|                                   |                               |                          | RECHEO 1                 | PATRÓN DE RECHEO DE LIÑA CONTINUA | 0,2             | 0   |                          |        |       | 4                   |    | 38  | 115 | 0   |        |  |
|                                   |                               |                          | RECHEO 2                 | PATRÓN DE RECHEO DE LIÑA CONTINUA | 0,2             | 90  |                          |        |       | 4                   |    |     |     |     |        |  |
| SXEQ                              | EQUIPAMENTO Ex.               | POLÍGONO                 | CONTORNO                 | LIÑA CONTINUA                     | 0,8             |     |                          |        |       |                     |    |     |     |     |        |  |
|                                   |                               |                          | RECHEO 1                 | PATRÓN DE RECHEO DE LIÑA CONTINUA | 0,2             | 0   |                          |        |       | 4                   |    | 0   | 112 | 255 |        |  |
|                                   |                               |                          | RECHEO 2                 | PATRÓN DE RECHEO DE LIÑA CONTINUA | 0,2             | 90  |                          |        |       | 4                   |    |     |     |     |        |  |
|                                   | EQUIPAMENTO Ob.               | POLÍGONO                 | CONTORNO                 | LIÑA DESCONTINUA DE PUNTOS        | 4               |     | 1                        | 4      | 1     |                     |    |     |     |     |        |  |
|                                   |                               |                          | RECHEO 1                 | PATRÓN DE RECHEO DE LIÑA CONTINUA | 0,2             | 0   |                          |        |       | 4                   |    | 0   | 112 | 255 |        |  |
|                                   |                               |                          | RECHEO 2                 | PATRÓN DE RECHEO DE LIÑA CONTINUA | 0,2             | 90  |                          |        |       | 4                   |    |     |     |     |        |  |
| SL                                | DOTACIÓN LOCAL                | POLÍGONO                 | CONTORNO                 | LIÑA CONTINUA                     | 0,65            |     |                          |        |       |                     | 52 | 52  | 52  |     |        |  |

\* De conformidade co modelo de datos definido no anexo 4 para as capas de información xeográfica.

| PARÁMETROS DE ETIQUETADO*             |                                            |                            |
|---------------------------------------|--------------------------------------------|----------------------------|
| CAPA DE INFORMACIÓ XEOGRÁFICA ANEXO 4 | CAMPOS DA ETIQUETA                         | TIPO E TAMAÑO DE LETRA     |
| INE_TIP_AAAAMM_F_2DOTPOL              | [sx_sl]-[sistema]-[tipo] -[cod]<br>[ex_ob] | Century Gothic<br>Tamaño 7 |
|                                       | [sx_sl]-[sistema]-[cod]<br>[ex_ob]         | Century Gothic<br>Tamaño 5 |

ÁMBITOS DE PLANEAMENTO REMITIDO, ORDENADO DETALLADAMENTE OU INCORPORADO

| DEFINICIÓN DO FENÓMENO URBANÍSTICO |                                   |                          | PARÁMETROS DE SIMBOLOXÍA |                                   |                 |     |                          |        |       |                      |   |     |     |     |        |
|------------------------------------|-----------------------------------|--------------------------|--------------------------|-----------------------------------|-----------------|-----|--------------------------|--------|-------|----------------------|---|-----|-----|-----|--------|
| FIGURA                             | ORDENACIÓN                        | TIPO ENTIDADE XEOGRÁFICA | DEFINICIÓN DA SIMBOLOXÍA |                                   | GROSOR / TAMAÑO | ÁNG | PATRÓN DA LIÑA DE TRAZOS |        |       | SEPARACIÓN DO PATRÓN |   | COR |     |     |        |
|                                    |                                   |                          |                          |                                   |                 |     | GUIÓN                    | ESPAZO | GUIÓN | X                    | Y | R   | G   | B   | MOSTRA |
| PE                                 | ÁMBITO CON ORDENACIÓN REMITIDA    | POLÍGONO                 | CONTORNO                 | LIÑA DESCONTINUA DE TRAZO E PUNTO | 3,5             |     |                          |        |       |                      |   | 38  | 66  | 0   |        |
| PEP                                | ÁMBITO CON ORDENACIÓN REMITIDA    | POLÍGONO                 | CONTORNO                 | LIÑA DESCONTINUA DE TRAZO E PUNTO | 3,5             |     |                          |        |       |                      |   | 76  | 0   | 115 |        |
| PERI                               | ÁMBITO CON ORDENACIÓN REMITIDA    | POLÍGONO                 | CONTORNO                 | LIÑA DESCONTINUA DE TRAZO E PUNTO | 3,5             |     |                          |        |       |                      |   | 42  | 42  | 42  |        |
| PEPRI                              | ÁMBITO CON ORDENACIÓN REMITIDA    | POLÍGONO                 | CONTORNO                 | LIÑA DESCONTINUA DE TRAZO E PUNTO | 3,5             |     |                          |        |       |                      |   | 115 | 0   | 0   |        |
| PEID                               | ÁMBITO CON ORDENACIÓN REMITIDA    | POLÍGONO                 | CONTORNO                 | LIÑA DESCONTINUA DE TRAZO E PUNTO | 3,5             |     |                          |        |       |                      |   | 0   | 132 | 168 |        |
| PP                                 | ÁMBITO CON ORDENACIÓN REMITIDA    | POLÍGONO                 | CONTORNO                 | LIÑA DESCONTINUA DE TRAZO E PUNTO | 3,5             |     |                          |        |       |                      |   | 0   | 38  | 115 |        |
| OD                                 | ÁMBITO CON ORDENACIÓN DETALLADA   | POLÍGONO                 | CONTORNO 1               | LIÑA DESCONTINUA DE TRAZO E PUNTO | 2,5             |     | 1                        | 4      | 1     |                      |   | 52  | 52  | 52  |        |
|                                    |                                   |                          | CONTORNO 2               | LIÑA CONTINUA                     | 3,5             |     |                          |        |       |                      |   | 155 | 255 | 223 |        |
| API                                | ÁMBITO CON ORDENACIÓN INCORPORADA | POLÍGONO                 | CONTORNO 1               | LIÑA DESCONTINUA DE TRAZO E PUNTO | 2,5             |     | 1                        | 4      | 1     |                      |   | 52  | 52  | 52  |        |
|                                    |                                   |                          | CONTORNO 2               | LIÑA CONTINUA                     | 3,5             |     |                          |        |       |                      |   | 245 | 245 | 122 |        |

| PARÁMETROS DE ETIQUETADO*              |                    |                            |
|----------------------------------------|--------------------|----------------------------|
| CAPA DE INFORMACIÓN XEOGRÁFICA ANEXO 4 | CAMPOS DA ETIQUETA | TIPO E TAMAÑO DE LETRA     |
| INE_TIP_AAAAAMM_F_5AP                  | [figura]-[cod]     | Century Gothic<br>Tamaño 8 |
| INE_TIP_AAAAAMM_F_6OD                  | *OD-[cod]          |                            |
| INE_TIP_AAAAAMM_F_7API                 | *API-[cod]         |                            |

\* De conformidade co modelo de datos definido no anexo 4 para as capas de información xeográfica.

ORDENANZAS DO PLAN BÁSICO AUTONÓMICO

| DEFINICIÓN DO FENÓMENO URBANÍSTICO |                                   |                          | PARÁMETROS DE SIMBOLOXÍA |                                   |                 |     |                          |        |       |                      |   |     |     |     |        |    |   |  |
|------------------------------------|-----------------------------------|--------------------------|--------------------------|-----------------------------------|-----------------|-----|--------------------------|--------|-------|----------------------|---|-----|-----|-----|--------|----|---|--|
| ORDENANZA                          | DEFINICIÓN                        | TIPO ENTIDADE XEOGRÁFICA | DEFINICIÓN DA SIMBOLOXÍA |                                   | GROSOR / TAMAÑO | ÁNG | PATRÓN DA LIÑA DE TRAZOS |        |       | SEPARACIÓN DO PATRÓN |   | COR |     |     |        |    |   |  |
|                                    |                                   |                          |                          |                                   |                 |     | GUIÓN                    | ESPAZO | GUIÓN | X                    | Y | R   | G   | B   | MOSTRA |    |   |  |
| PBA_01                             | SOLO URBANO RESIDENCIAL INTENSIVO | POLÍGONO                 | CONTORNO                 | LIÑA CONTINUA                     | 0,5             |     |                          |        |       |                      |   | 52  | 52  | 52  |        |    |   |  |
|                                    |                                   |                          | RECHEO                   | PATRÓN DE RECHEO SÓLIDO           |                 |     |                          |        |       |                      |   | 245 | 206 | 199 |        |    |   |  |
| PBA_02                             | SOLO URBANO RESIDENCIAL EXTENSIVO | POLÍGONO                 | CONTORNO                 | LIÑA CONTINUA                     | 0,5             |     |                          |        |       |                      |   | 52  | 52  | 52  |        |    |   |  |
|                                    |                                   |                          | RECHEO                   | PATRÓN DE RECHEO SÓLIDO           |                 |     |                          |        |       |                      |   | 255 | 255 | 207 |        |    |   |  |
| PBA_03                             | SOLO URBANO INDUSTRIAL-TERCIARIO  | POLÍGONO                 | CONTORNO                 | LIÑA CONTINUA                     | 0,5             |     |                          |        |       |                      |   | 52  | 52  | 52  |        |    |   |  |
|                                    |                                   |                          | RECHEO                   | PATRÓN DE RECHEO SÓLIDO           |                 |     |                          |        |       |                      |   | 226 | 240 | 245 |        |    |   |  |
| PBA_04                             | EQUIPAMENTOS                      | POLÍGONO                 | CONTORNO                 | LIÑA CONTINUA                     | 0,8             |     |                          |        |       |                      |   | 0   | 112 | 255 |        |    |   |  |
|                                    |                                   |                          | RECHEO 1                 | PATRÓN DE RECHEO DE LIÑA CONTINUA |                 |     |                          |        |       |                      |   |     |     |     | 0,2    | 0  | 4 |  |
|                                    |                                   |                          | RECHEO 2                 | PATRÓN DE RECHEO DE LIÑA CONTINUA |                 |     |                          |        |       |                      |   |     |     |     | 0,2    | 90 | 4 |  |
| PBA_05                             | INFRAESTRUTURAS DE SERVICIOS      | POLÍGONO                 | CONTORNO                 | LIÑA CONTINUA                     | 0,8             |     |                          |        |       |                      |   | 87  | 138 | 143 |        |    |   |  |
|                                    |                                   |                          | RECHEO 1                 | PATRÓN DE RECHEO DE LIÑA CONTINUA |                 |     |                          |        |       |                      |   |     |     |     | 0,2    | 0  | 4 |  |
|                                    |                                   |                          | RECHEO 2                 | PATRÓN DE RECHEO DE LIÑA CONTINUA |                 |     |                          |        |       |                      |   |     |     |     | 0,2    | 90 | 4 |  |
| PBA_06                             | INFRAESTRUTURAS DE COMUNICACIÓN   | POLÍGONO                 | CONTORNO                 | LIÑA CONTINUA                     | 0,8             |     |                          |        |       |                      |   | 95  | 95  | 95  |        |    |   |  |
|                                    |                                   |                          | RECHEO 1                 | PATRÓN DE RECHEO DE LIÑA CONTINUA |                 |     |                          |        |       |                      |   |     |     |     | 0,2    | 0  | 4 |  |
|                                    |                                   |                          | RECHEO 2                 | PATRÓN DE RECHEO DE LIÑA CONTINUA |                 |     |                          |        |       |                      |   |     |     |     | 0,2    | 90 | 4 |  |
| PBA_07                             | ESPAZOS LIBRES E ZONAS VERDES     | POLÍGONO                 | CONTORNO                 | LIÑA CONTINUA                     | 0,8             |     |                          |        |       |                      |   | 38  | 115 | 0   |        |    |   |  |
|                                    |                                   |                          | RECHEO 1                 | PATRÓN DE RECHEO DE LIÑA CONTINUA |                 |     |                          |        |       |                      |   |     |     |     | 0,2    | 0  | 4 |  |
|                                    |                                   |                          | RECHEO 2                 | PATRÓN DE RECHEO DE LIÑA CONTINUA |                 |     |                          |        |       |                      |   |     |     |     | 0,2    | 90 | 4 |  |
| PBA_08                             | SOLO DE NÚCLEO RURAL TRADICIONAL  | POLÍGONO                 | CONTORNO                 | LIÑA CONTINUA                     | 0,5             |     |                          |        |       |                      |   | 52  | 52  | 52  |        |    |   |  |
|                                    |                                   |                          | RECHEO                   | PATRÓN DE RECHEO SÓLIDO           |                 |     |                          |        |       |                      |   | 229 | 197 | 152 |        |    |   |  |
| PBA_09                             | SOLO DE NÚCLEO RURAL COMÚN        | POLÍGONO                 | CONTORNO                 | LIÑA CONTINUA                     | 0,5             |     |                          |        |       |                      |   | 52  | 52  | 52  |        |    |   |  |
|                                    |                                   |                          | RECHEO                   | PATRÓN DE RECHEO SÓLIDO           |                 |     |                          |        |       |                      |   | 255 | 235 | 190 |        |    |   |  |

| PARÁMETROS DE ETIQUETADO*                         |                    |                            |
|---------------------------------------------------|--------------------|----------------------------|
| CAPA DE INFORMACIÓN XEOGRÁFICA ANEXO 4            | CAMPOS DA ETIQUETA | TIPO E TAMAÑO DE LETRA     |
| INE_TIP_AAAAMM_F_4SUC                             |                    |                            |
| INE_TIP_AAAAMM_F_4SUC /<br>INE_TIP_AAAAMM_F_8AMAP | [ordenanza]        | Century Gothic<br>Tamaño 8 |
| INE_TIP_AAAAMM_F_8AMAP                            |                    |                            |

\* De conformidade co modelo de datos definido no anexo 4 para as capas de información xeográfica.

CONSTRUCCIÓN TRADICIONAIS

| DEFINICIÓN DO FENÓMENO URBANÍSTICO |                                  | PARÁMETROS DE SIMBOLOXÍA |                          |                                   |                 |     |                          |        |       |                      |   |     |     |    |        |  |
|------------------------------------|----------------------------------|--------------------------|--------------------------|-----------------------------------|-----------------|-----|--------------------------|--------|-------|----------------------|---|-----|-----|----|--------|--|
| TIPO                               | DEFINICIÓN                       | TIPO ENTIDADE XEOGRÁFICA | DEFINICIÓN DA SIMBOLOXÍA |                                   | GROSOR / TAMAÑO | ÁNG | PATRÓN DA LIÑA DE TRAZOS |        |       | SEPARACIÓN DO PATRÓN |   | COR |     |    |        |  |
|                                    |                                  |                          |                          |                                   |                 |     | GUIÓN                    | ESPAZO | GUIÓN | X                    | Y | R   | G   | B  | MOSTRA |  |
| CONSTRUCCIÓN TRADICIONAL           | VIVENDA TRADICIONAL              | POLÍGONO                 | CONTORNO                 | LIÑA CONTINUA                     | 0,5             |     |                          |        |       |                      |   | 52  | 52  | 52 |        |  |
|                                    |                                  |                          | RECHEO                   | PATRÓN DE RECHEO SÓLIDO           |                 |     |                          |        |       |                      |   | 190 | 102 | 0  |        |  |
|                                    | EDIFICACIÓN AUXILIAR TRADICIONAL | POLÍGONO                 | CONTORNO                 | LIÑA CONTINUA                     | 0,5             |     |                          |        |       |                      |   |     | 52  | 52 | 52     |  |
|                                    |                                  |                          | RECHEO                   | PATRÓN DE RECHEO SÓLIDO           |                 |     |                          |        |       |                      |   | 255 | 170 | 0  |        |  |
|                                    | OUTRAS EDIFICACIÓNS TRADICIONAIS | POLÍGONO                 | CONTORNO                 | LIÑA CONTINUA                     | 0,5             |     |                          |        |       |                      |   |     | 52  | 52 | 52     |  |
|                                    |                                  |                          | RECHEO 1                 | PATRÓN DE RECHEO DE LIÑA CONTINUA | 0,3             | 45  |                          |        |       | 2,5                  |   | 115 | 76  | 0  |        |  |
|                                    |                                  |                          | RECHEO 2                 | PATRÓN DE RECHEO DE LIÑA CONTINUA | 0,3             | 135 |                          |        |       |                      |   |     |     |    |        |  |
|                                    |                                  |                          | RECHEO 3                 | PATRÓN DE RECHEO SÓLIDO           |                 |     |                          |        |       |                      |   | 230 | 152 | 0  |        |  |
|                                    | MUROS TRADICIONAIS               | POLÍGONO                 | RECHEO                   | PATRÓN DE RECHEO SÓLIDO           |                 |     |                          |        |       |                      |   | 115 | 0   | 76 |        |  |

| PARÁMETROS DE ETIQUETADO*              |                    |                        |
|----------------------------------------|--------------------|------------------------|
| CAPA DE INFORMACIÓN XEOGRÁFICA ANEXO 4 | CAMPOS DA ETIQUETA | TIPO E TAMAÑO DE LETRA |
| INE_TIP_AAAAMM_F_9TRAD                 | Sen etiquetado     | Sen etiquetado         |

\* De conformidade co modelo de datos definido no anexo 4 para as capas de información xeográfica.

**AFECCIÓNS SECTORIAIS**

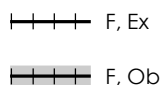
| DEFINICIÓ DO FENÓMENO URBANÍSTICO      |                                           |                          | PARÁMETROS DE SIMBOLOXÍA   |                                                |                 |     |                          |        |       |                     |     |     |     |     |        |  |
|----------------------------------------|-------------------------------------------|--------------------------|----------------------------|------------------------------------------------|-----------------|-----|--------------------------|--------|-------|---------------------|-----|-----|-----|-----|--------|--|
| ÁMBITO SECTORIAL                       | AFECCIÓ SECTORIAL*                        | TIPO ENTIDADE XEOGRÁFICA | DEFINICIÓ DA SIMBOLOXÍA    |                                                | GROSOR / TAMANO | ÁNG | PATRÓN DA LIÑA DE TRAZOS |        |       | SEPARACIÓ DO PATRÓN |     | COR |     |     |        |  |
|                                        |                                           |                          |                            |                                                |                 |     | GUIÓN                    | ESPAZO | GUIÓN | X                   | Y   | R   | G   | B   | MOSTRA |  |
| COSTAS                                 | RIBEIRA DO MAR                            | LIÑA                     | LIÑA                       | LIÑA CONTINUA                                  | 1,2             |     |                          |        |       |                     |     | 230 | 0   | 0   |        |  |
|                                        | DPMT                                      | LIÑA                     | LIÑA                       | LIÑA DESCONTINUA DE TRAZOS                     | 1,2             |     | 8                        | 2      | 2     |                     |     | 230 | 0   | 0   |        |  |
|                                        | ZONA DE SERVIDUME (100 m)                 | LIÑA                     | LIÑA                       | LIÑA DESCONTINUA DE TRAZOS                     | 1,2             |     | 3                        | 3      | 3     |                     |     | 230 | 0   | 0   |        |  |
|                                        | ZONA DE INFLUENCIA (500 m)                | LIÑA                     | LIÑA                       | LIÑA DESCONTINUA DE PUNTOS                     | 1,5             |     | 1                        | 2      | 1     |                     |     | 230 | 0   | 0   |        |  |
| AUGAS                                  | ZONA DE POLICÍA DE CAUCES                 | POLÍGONO                 | CONTORNO                   | LIÑA DESCONTINUA DE PUNTOS                     | 2               |     | 1                        | 3      | 1     |                     |     | 0   | 77  | 168 |        |  |
|                                        | ZONA DE FLUXO PREFERENTE                  | POLÍGONO                 | CONTORNO                   | LIÑA CONTINUA                                  | 1               |     |                          |        |       |                     |     | 68  | 101 | 137 |        |  |
| TRANSPORTE                             | LIÑA DE AFECCIÓ / PROTECCIÓ               | LIÑA                     | LIÑA                       | LIÑA DESCONTINUA DE TRAZOS                     | 0,6             |     | 4                        | 4      | 4     |                     |     | 52  | 52  | 52  |        |  |
|                                        | LIÑA LÍMITE DE EDIFICACIÓ                 | LIÑA                     | LIÑA                       | LIÑA DESCONTINUA DE TRAZO E PUNTO              | 0,6             |     |                          |        |       |                     |     | 52  | 52  | 52  |        |  |
| PLAN DE ORDENACIÓ DO LITORAL           | CORREDOR                                  | POLÍGONO                 | CONTORNO                   | LIÑA CONTINUA                                  | 0,5             |     |                          |        |       |                     |     |     |     |     |        |  |
|                                        |                                           |                          | RECHEO                     | PATRÓN DE RECHEO DE LIÑA DESCONTINUA DE TRAZOS | 0,25            | 135 | 3                        | 1      | 1     | 3                   |     | 115 | 115 | 0   |        |  |
|                                        | ESPAZOS DE INTERESE                       | POLÍGONO                 | CONTORNO                   | LIÑA CONTINUA                                  | 0,5             |     |                          |        |       |                     |     |     |     |     |        |  |
|                                        |                                           |                          | RECHEO                     | PATRÓN DE RECHEO DE LIÑA DESCONTINUA DE TRAZOS | 0,25            | 135 | 3                        | 1      | 1     | 3                   |     | 230 | 76  | 0   |        |  |
|                                        | NÚCLEOS DE IDENTIDADE DO LITORAL          | POLÍGONO                 | CONTORNO                   | LIÑA DESCONTINUA DE PUNTOS                     | 4               |     | 1                        | 4      | 1     |                     |     | 0   | 77  | 168 |        |  |
| ÁREAS DE REQUALIFICACIÓ                | POLÍGONO                                  | CONTORNO                 | LIÑA DESCONTINUA DE PUNTOS | 4                                              |                 | 1   | 4                        | 1      |       |                     | 0   | 0   | 0   |     |        |  |
| PATRIMONIO ARQUITECTÓNICO E ETNOLÓXICO | SENDAS DOS FAROS                          | LIÑA                     | LIÑA                       | LIÑA DESCONTINUA DE PUNTOS                     | 4,5             |     | 1                        | 5      | 1     |                     |     | 0   | 255 | 197 |        |  |
| PATRIMONIO ARQUEOLÓXICO                | LOCALIZACIÓ BEN INTERESE CULTURAL         | PUNTO                    | PUNTO                      | MARCADOR CIRCULAR RECHEO                       | 8               |     |                          |        |       |                     |     | 115 | 0   | 0   |        |  |
|                                        | LOCALIZACIÓ BEN CATALOGADO                | PUNTO                    | PUNTO                      | MARCADOR CIRCULAR RECHEO                       | 5               |     |                          |        |       |                     |     | 115 | 0   | 0   |        |  |
|                                        | PERÍMETRO DO ELEMENTO PATRIMONIAL         | POLÍGONO                 | CONTORNO                   | LIÑA CONTINUA                                  | 1,2             |     |                          |        |       |                     |     | 115 | 0   | 0   |        |  |
|                                        | CONTORNO DE PROTECCIÓ                     | POLÍGONO                 | CONTORNO                   | LIÑA DESCONTINUA DE TRAZOS                     | 1,5             |     | 2                        | 2      | 1     |                     |     | 115 | 0   | 0   |        |  |
|                                        | ZONA DE AMORTECEMENTO                     | POLÍGONO                 | CONTORNO                   | LIÑA DESCONTINUA DE TRAZOS                     | 1,2             |     | 3                        | 2      | 1     |                     |     |     |     |     |        |  |
| RECHEO                                 | PATRÓN DE RECHEO DE MARCADOR CIRCULAR OCO |                          | 1                          |                                                |                 |     |                          | 3      | 3     | 115                 | 0   | 0   |     |     |        |  |
| CAMIÑOS DE SANTIAGO                    | LOCALIZACIÓ BEN INTERESE CULTURAL         | PUNTO                    | PUNTO                      | MARCADOR CIRCULAR RECHEO                       | 8               |     |                          |        |       |                     |     | 0   | 0   | 0   |        |  |
|                                        | LOCALIZACIÓ BEN CATALOGADO                | PUNTO                    | PUNTO                      | MARCADOR CIRCULAR RECHEO                       | 5               |     |                          |        |       |                     |     | 0   | 0   | 0   |        |  |
|                                        | PERÍMETRO DO ELEMENTO PATRIMONIAL         | POLÍGONO                 | CONTORNO                   | LIÑA CONTINUA                                  | 1,2             |     |                          |        |       |                     |     | 0   | 0   | 0   |        |  |
|                                        | CONTORNO DE PROTECCIÓ                     | POLÍGONO                 | CONTORNO                   | LIÑA DESCONTINUA DE TRAZOS                     | 1,5             |     | 2                        | 2      | 1     |                     |     | 0   | 0   | 0   |        |  |
|                                        | ZONA DE AMORTECEMENTO                     | POLÍGONO                 | CONTORNO                   | LIÑA DESCONTINUA DE TRAZOS                     | 1,2             |     | 3                        | 2      | 1     |                     |     |     |     |     |        |  |
| RECHEO                                 | PATRÓN DE RECHEO DE MARCADOR CIRCULAR OCO |                          | 1                          |                                                |                 |     |                          | 3      | 3     | 0                   | 0   | 0   |     |     |        |  |
| CAMIÑOS DE SANTIAGO                    | TRAZADO DO CAMIÑO                         | LIÑA                     | LIÑA                       | LIÑA CONTINUA                                  | 1,5             |     |                          |        |       |                     |     | 205 | 102 | 102 |        |  |
|                                        | ÁMBITO DO TERRITORIO HISTÓRICO            | POLÍGONO                 | CONTORNO                   | LIÑA DESCONTINUA DE TRAZOS                     | 1,5             |     | 4                        | 2      | 4     |                     |     | 205 | 102 | 102 |        |  |
|                                        | ZONA DE AMORTECEMENTO                     | POLÍGONO                 | CONTORNO                   | LIÑA CONTINUA                                  | 1               |     |                          |        |       |                     |     |     |     |     |        |  |
| RECHEO                                 | PATRÓN DE RECHEO DE LIÑA CONTINUA         |                          | 0,25                       | 45                                             |                 |     |                          |        | 3     |                     | 205 | 102 | 102 |     |        |  |

\* O modelo de capas e os parámetros de etiquetado destas afecciós sectoriais serán elixidos libremente polo redactor do documento.

## Anexo 2: lenda de simboloxía gráfica

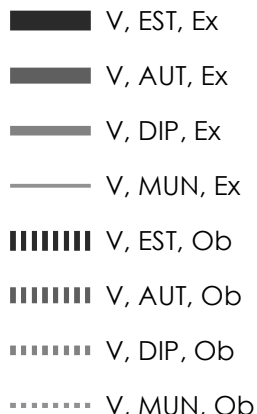
### SX-IC-F

tipo, ex\_ob



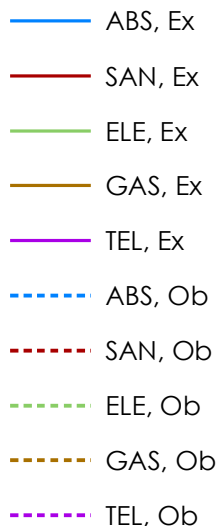
### SX-IC-V

tipo, subtipo, ex\_ob



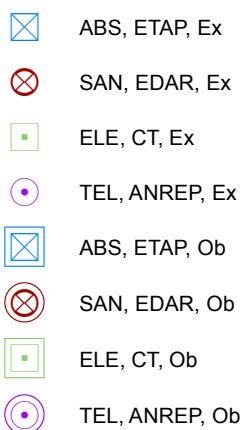
### SX-IS\_REDE

tipo, ex\_ob



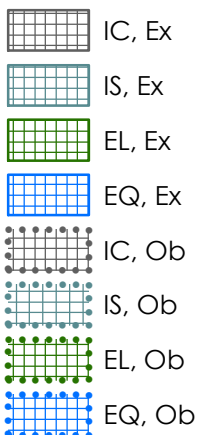
### SX-IS\_ELEMENTO

tipo, subtipo, ex\_ob



### SX-IC-IS-EL-EQ / SL

sistema, ex\_ob



sx\_sl

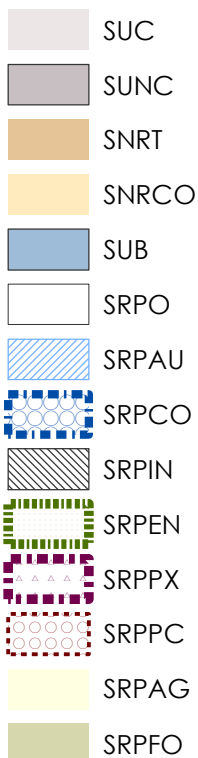


### CLASIFICACIÓN DO SOLO

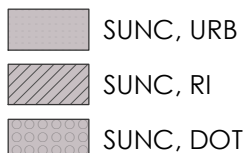
clase



cat

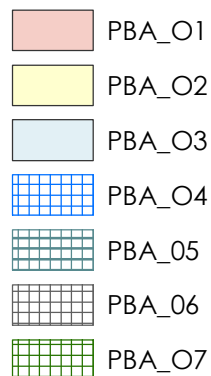


cat, subcat



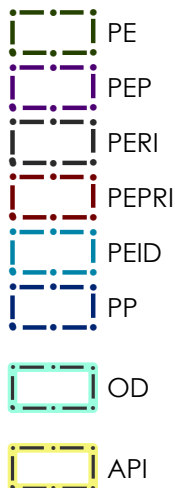
### ORD-SUC-PBA

ordenanza



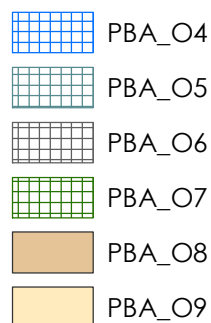
### AMB-PLANEAMENTO

figura




### ORD-SNR-PBA

ordenanza



### CONST-TRADICIONAIS





tipo\_cons



## Anexo 2: lenda de simboloxía gráfica



### AFEC\_COSTAS

afec

-  Ribeira do mar
-  DPMT
-  Servidume de protección
-  Zona de influencia



### AFEC\_AUGAS

afec

-  Zona de policía
-  Zona de fluxo preferente





### AFEC\_IC

afec

-  Liña de afección
-  Liña límite da edificación

### AFEC\_POL\_POLÍGONO

Afec





-  Corredores
-  Espazos de interese
-  NIL
-  Area de recualificación

Afec

-  Senda dos faros







### AFEC\_PATRIMONIO\_PUNTO

afec, tipo\_prot

-  Elemento BIC, Arquitectónico e etnográfico
-  Elemento catalogado, Arquitectónico e etnográfico
-  Elemento BIC, Arqueolóxico
-  Elemento catalogado, Arqueolóxico



### AFEC\_PATRIMONIO\_POLÍGONO

afec, tipo\_prot

-  Perímetro, Arquitectónico e etnográfico
-  Contorno, Arquitectónico e etnográfico
-  Amortecemento, Arquitectónico e etnográfico
-  Perímetro, Arqueolóxico
-  Contorno, Arqueolóxico
-  Amortecemento, Arqueolóxico

### AFEC\_CAMIÑO\_STGO\_POLÍGONO

afec

-  Territorio histórico
-  Zona de amortecemento

afec

-  Trazado

### Anexo 3: modelo de datos dos arquivos vectoriais

Neste anexo regúlase o modelo de datos dunha serie de arquivos vectoriais (.shp) que se deben achegar con carácter preceptivo como parte da documentación gráfica en formato editable dos instrumentos de planeamento. O dominio posible para cada campo do modelo de datos está indicado nas táboas deste anexo, sen prexuízo de que, como regra xeral, para aqueles campos dos que non se dispoña de datos o valor a indicar será “cf”: sen datos e para aqueles que non resulten de aplicación o valor a indicar será “na”: non aplicable.

#### 1 . Arquivos vectoriais dos instrumentos de planeamento xeral

##### 1.1 . Delimitación do instrumento de planeamento xeral

Incluirase unha capa vectorial coa delimitación do ámbito territorial do instrumento de planeamento xeral. Esta capa elaborárase segundo o seguinte modelo de datos.

| Nome da capa SHP             | INE_TIP_AAAAMM_F_1DEL                                                              | Identifícarase a capa coa codificación básica do documento, conforme ao establecido nestas normas, seguida da nomenclatura _1DEL                                                                                                                                                                                                                                                                                                                                                                                                                        |
|------------------------------|------------------------------------------------------------------------------------|---------------------------------------------------------------------------------------------------------------------------------------------------------------------------------------------------------------------------------------------------------------------------------------------------------------------------------------------------------------------------------------------------------------------------------------------------------------------------------------------------------------------------------------------------------|
| Tipo de xeometría            | Polígono                                                                           |                                                                                                                                                                                                                                                                                                                                                                                                                                                                                                                                                         |
| Descrición                   | Delimitación do ámbito territorial afectado polo instrumento de planeamento xeral. |                                                                                                                                                                                                                                                                                                                                                                                                                                                                                                                                                         |
| Campos da táboa de atributos |                                                                                    |                                                                                                                                                                                                                                                                                                                                                                                                                                                                                                                                                         |
| Título do campo              | Tipo de contido                                                                    | Descrición do campo                                                                                                                                                                                                                                                                                                                                                                                                                                                                                                                                     |
| tipo                         | Texto (varchar (10))                                                               | Tipo de instrumento de planeamento xeral que afecta ao ámbito territorial delimitado. O dominio (valores posibles para este campo) é: <ul style="list-style-type: none"> <li>- PXOM</li> <li>- PBM</li> </ul> <p>Onde: PXOM: plan xeral de ordenación municipal; PBM: plan básico municipal. No caso de que se trate dunha modificación dun destes instrumentos precederáse o dominio da letra M; no caso de que se trate dunha corrección de erros precederáse da letra C e no caso de tratarse dun documento refundido precederáse das letras DR.</p> |
| observ                       | Texto (varchar (255))                                                              | Observacións que procedan.                                                                                                                                                                                                                                                                                                                                                                                                                                                                                                                              |

##### 1.2 . Dotacións urbanísticas

Achegarase a información xeográfica das dotacións urbanísticas segundo o artigo 65 do RLSG. Esta capa elaborárase segundo o seguinte modelo de datos.

| Nome da capa SHP             | INE_TIP_AAAAMM_F_2DOTPOL<br>INE_TIP_AAAAMM_F_2DOTLIN<br>INE_TIP_AAAAMM_F_2DOTPTO                                                                                                                                   | Identifícarase a capa coa codificación básica do documento seguida da nomenclatura _2DOTPOL, _2DOTLIN e _2DOTPTO segundo o tipo de xeometría sexa polígono, liña ou punto.                                                                                                                                        |
|------------------------------|--------------------------------------------------------------------------------------------------------------------------------------------------------------------------------------------------------------------|-------------------------------------------------------------------------------------------------------------------------------------------------------------------------------------------------------------------------------------------------------------------------------------------------------------------|
| Tipo de xeometría            | Polígono, liña ou punto                                                                                                                                                                                            |                                                                                                                                                                                                                                                                                                                   |
| Descrición                   | Conxunto de dotacións urbanísticas existentes e previstas que comprenden os sistema de infraestruturas de comunicación, de infraestrutura de redes de servizo, de espazos libres e zonas verdes e de equipamentos. |                                                                                                                                                                                                                                                                                                                   |
| Campos da táboa de atributos |                                                                                                                                                                                                                    |                                                                                                                                                                                                                                                                                                                   |
| Título do campo              | Tipo de contido                                                                                                                                                                                                    | Descrición do campo                                                                                                                                                                                                                                                                                               |
| sx_sl                        | Texto (varchar (2))                                                                                                                                                                                                | Distinción entre sistemas xerais, sistemas locais ou sistemas que teñan carácter supramunicipal. O dominio (valores posibles para este campo) é: <ul style="list-style-type: none"> <li>- SX</li> <li>- SL</li> <li>- SM</li> </ul> <p>Onde: SX: sistema xeral; SL: sistema local; SM: sistema supramunicipal</p> |

|         |                     |                                                                                                                                                                                                                                                                                                                                                                                                                                                                                                                                                                                                                                                                                                                                                                                                                                                                                                                                                                                                                                                                                                                                                                                                                                                                                         |
|---------|---------------------|-----------------------------------------------------------------------------------------------------------------------------------------------------------------------------------------------------------------------------------------------------------------------------------------------------------------------------------------------------------------------------------------------------------------------------------------------------------------------------------------------------------------------------------------------------------------------------------------------------------------------------------------------------------------------------------------------------------------------------------------------------------------------------------------------------------------------------------------------------------------------------------------------------------------------------------------------------------------------------------------------------------------------------------------------------------------------------------------------------------------------------------------------------------------------------------------------------------------------------------------------------------------------------------------|
| ex_ob   | Texto (varchar (2)) | <p>Distinción entre sistemas existentes ou sistemas previstos polo plan xeral. O dominio (valores posibles para este campo) é:</p> <ul style="list-style-type: none"> <li>- Ex</li> <li>- Ob</li> </ul> <p>Onde: Ex: sistema existente; Ob: sistema previsto</p>                                                                                                                                                                                                                                                                                                                                                                                                                                                                                                                                                                                                                                                                                                                                                                                                                                                                                                                                                                                                                        |
| pb_pv   | Texto (varchar (2)) | <p>Distinción entre sistemas de titularidade pública ou de titularidade privada. O dominio (valores posibles para este campo) é:</p> <ul style="list-style-type: none"> <li>- Pb</li> <li>- Pv</li> </ul> <p>Onde: Pb: titularidade pública; Pv: titularidade privada</p>                                                                                                                                                                                                                                                                                                                                                                                                                                                                                                                                                                                                                                                                                                                                                                                                                                                                                                                                                                                                               |
| sistema | Texto (varchar (2)) | <p>Tipo de sistema de dotación urbanística. O dominio (valores posibles para este campo) é:</p> <ul style="list-style-type: none"> <li>- IC</li> <li>- IS</li> <li>- EL</li> <li>- EQ</li> </ul> <p>Onde: IC: sistema de infraestruturas de comunicación; IS: sistema de infraestruturas de redes de servizos; EL: sistema de espazos libres e zonas verdes; EQ: sistema de equipamentos</p>                                                                                                                                                                                                                                                                                                                                                                                                                                                                                                                                                                                                                                                                                                                                                                                                                                                                                            |
| tipo    | Texto (varchar (3)) | <p>Tipo de dotación dentro de cada sistema. O dominio (valores posibles para este campo) é:</p> <p><b>Para o sistema IC (sistema de infraestruturas de comunicación):</b></p> <ul style="list-style-type: none"> <li>- V</li> <li>- F</li> <li>- P</li> <li>- A</li> <li>- FL</li> </ul> <p>Onde: V: viario; F: ferroviario; P: portuario; A: aeroportuario; FL: fluvial</p> <p><b>Para o sistema IS (sistema de infraestruturas de redes de servizos):</b></p> <ul style="list-style-type: none"> <li>- ABS</li> <li>- SAN</li> <li>- RES</li> <li>- ELE</li> <li>- GAS</li> <li>- TEL</li> </ul> <p>Onde: ABS: abastecemento de auga; SAN: saneamento de auga; RES: depósito e tratamento de residuos; ELE: suministro eléctrico; GAS: gasoduto; TEL: telecomunicacións</p> <p><b>Para o sistema EL (sistema de espazos libres e zonas verdes):</b></p> <ul style="list-style-type: none"> <li>- PR</li> <li>- ARP</li> <li>- PP</li> <li>- AX</li> <li>- P</li> <li>- X</li> </ul> <p>Onde: PR: praza peonil; ARP: área peonil; PP: paseo peonil; AX: área de xogo; P: parque; X: xardín</p> <p><b>Para o sistema EQ (sistema de equipamentos):</b></p> <ul style="list-style-type: none"> <li>- AS</li> <li>- ED</li> <li>- SC</li> <li>- DE</li> <li>- AD</li> <li>- SP</li> </ul> |

|         |                       |                                                                                                                                                                                                                                                                                                                                                                                                                                                                                                                                                                                                                                                                                                                                                                                                                                                                                                                                                                                                                                                                                                                                                                                                                                                                                                                                                                                                                                                                                                                                                                                                                                           |
|---------|-----------------------|-------------------------------------------------------------------------------------------------------------------------------------------------------------------------------------------------------------------------------------------------------------------------------------------------------------------------------------------------------------------------------------------------------------------------------------------------------------------------------------------------------------------------------------------------------------------------------------------------------------------------------------------------------------------------------------------------------------------------------------------------------------------------------------------------------------------------------------------------------------------------------------------------------------------------------------------------------------------------------------------------------------------------------------------------------------------------------------------------------------------------------------------------------------------------------------------------------------------------------------------------------------------------------------------------------------------------------------------------------------------------------------------------------------------------------------------------------------------------------------------------------------------------------------------------------------------------------------------------------------------------------------------|
|         |                       | <ul style="list-style-type: none"> <li>- DM</li> </ul> <p>Onde: AS: sanitario-asistencial; ED: educativo; SC: cultural; DE: deportivo; AD: administrativo-institucional; SP: servizos públicos; DM: dotacional múltiple</p>                                                                                                                                                                                                                                                                                                                                                                                                                                                                                                                                                                                                                                                                                                                                                                                                                                                                                                                                                                                                                                                                                                                                                                                                                                                                                                                                                                                                               |
| subtipo | Texto (varchar (5))   | <p>Subtipo de dotación para o sistema IC, tipo V (sistema de infraestruturas de comunicacións viarias) e para o sistema IS (sistema de infraestruturas de redes de servizos). O dominio (valores posibles para este campo) é:</p> <p><b>Para o tipo V (viario):</b></p> <ul style="list-style-type: none"> <li>- EST</li> <li>- AUT</li> <li>- DIP</li> <li>- MUN</li> </ul> <p><b>Para o tipo ABS (abastecemento):</b></p> <ul style="list-style-type: none"> <li>- capt</li> <li>- dep</li> <li>- etap</li> <li>- bomb</li> <li>- arq</li> <li>- man</li> <li>- pozo</li> <li>- rede</li> </ul> <p><b>Para o tipo SAN (saneamento):</b></p> <ul style="list-style-type: none"> <li>- edar</li> <li>- fs</li> <li>- prex</li> <li>- verq</li> <li>- vert</li> <li>- rede</li> </ul> <p><b>Para o tipo ELE (subministro eléctrico):</b></p> <ul style="list-style-type: none"> <li>- transf</li> <li>- lumin</li> <li>- liña</li> </ul> <p><b>Para o tipo GAS (gasoduto):</b></p> <ul style="list-style-type: none"> <li>- rede</li> <li>- dep</li> </ul> <p><b>Para o tipo TEL (telecomunicacións):</b></p> <ul style="list-style-type: none"> <li>- anrep</li> </ul> <p>Onde: EST: estatal; AUT: autonómica; DIP: diputación; MUN: municipal; capt: captación; dep: depósito; etap: estación tratamento de auga potable; bomb: estación de bombeo; arq: arqueta; man: manancial; pozo: pozo; rede:rede; edar: estación depuradora de augas residuais; fs: fosa séptica; prex: punto de rexistro; verq: punto de verquido; vert: vertedoiro; transf: transformador; lumin: luminaria; liña: liña eléctrica; anrep: antena repetidora</p> |
| sup     | Número decimal        | Superficie da dotación expresada en m².                                                                                                                                                                                                                                                                                                                                                                                                                                                                                                                                                                                                                                                                                                                                                                                                                                                                                                                                                                                                                                                                                                                                                                                                                                                                                                                                                                                                                                                                                                                                                                                                   |
| cod     | Texto (varchar (15))  | Código de identificación do elemento dotacional no instrumento de planeamento                                                                                                                                                                                                                                                                                                                                                                                                                                                                                                                                                                                                                                                                                                                                                                                                                                                                                                                                                                                                                                                                                                                                                                                                                                                                                                                                                                                                                                                                                                                                                             |
| nome    | Texto (varchar (255)) | Denominación do elemento dotacional no instrumento de planeamento                                                                                                                                                                                                                                                                                                                                                                                                                                                                                                                                                                                                                                                                                                                                                                                                                                                                                                                                                                                                                                                                                                                                                                                                                                                                                                                                                                                                                                                                                                                                                                         |
| solo    | Texto (varchar (3))   | <p>Situación do solo da dotación urbanística prevista. O dominio (valores posibles para este campo) é:</p> <ul style="list-style-type: none"> <li>- obt</li> <li>- pb</li> </ul>                                                                                                                                                                                                                                                                                                                                                                                                                                                                                                                                                                                                                                                                                                                                                                                                                                                                                                                                                                                                                                                                                                                                                                                                                                                                                                                                                                                                                                                          |

|            |                       |                                                                                                                                                                                                                                                                                                                                                                |
|------------|-----------------------|----------------------------------------------------------------------------------------------------------------------------------------------------------------------------------------------------------------------------------------------------------------------------------------------------------------------------------------------------------------|
|            |                       | Onde: obt: solo a obter; pb: titularidade pública                                                                                                                                                                                                                                                                                                              |
| obt        | Texto (varchar (4))   | Método de obtención do solo da dotación urbanística prevista. O dominio (valores posibles para este campo) é:<br><ul style="list-style-type: none"> <li>- ces</li> <li>- exp</li> <li>- conv</li> <li>- per</li> <li>- ocup</li> </ul> Onde: ces: cesión obrigatoria; exp: expropiación forzosa; conv: convenio; per: permuta forzosa; ocup: ocupación directa |
| tipo_ces   | Texto (varchar (3))   | Para o caso de que o método de obtención do solo sexa a cesión obrigatoria. O dominio (valores posibles para este campo) é:<br><ul style="list-style-type: none"> <li>- inc</li> <li>- ads</li> </ul> Onde: inc: sistema incluído; ads: sistema adscrito                                                                                                       |
| ambito_ces | Texto (varchar (255)) | Código do ámbito no que se inclúe ou adscribe o sistema dotacional obtido por cesión obrigatoria. No caso de incluírse ou adscribirse a varios ámbitos indicárase o porcentaxe do sistema incluído ou adscrito a cada un deles.                                                                                                                                |
| observ     | Texto (varchar (255)) | Observacións que procedan.                                                                                                                                                                                                                                                                                                                                     |

### 1.3 . Clasificación e categorización do solo

Achegarase a información xeográfica da clasificación e categorización do solo proposta polo plan xeral. Esta capa elaborárase segundo o seguinte modelo de datos.

|                   |                                                       |                                                                                         |
|-------------------|-------------------------------------------------------|-----------------------------------------------------------------------------------------|
| Nome da capa SHP  | INE_TIP_AAAAMM_F_3CLAS                                | Identifícase a capa coa codificación básica do documento seguida da nomenclatura _3CLAS |
| Tipo de xeometría | Polígono                                              |                                                                                         |
| Descrición        | Clasificación e categorización do solo axustada á LSG |                                                                                         |

#### Campos da táboa de atributos

| Título do campo | Tipo de texto       | Descrición do campo                                                                                                                                                                                                                                                                                                               |
|-----------------|---------------------|-----------------------------------------------------------------------------------------------------------------------------------------------------------------------------------------------------------------------------------------------------------------------------------------------------------------------------------|
| clase           | Texto (varchar (3)) | Clase de solo segundo a LSG. O dominio (valores posibles para este campo) é:<br><ul style="list-style-type: none"> <li>- SU</li> <li>- SNR</li> <li>- SUB</li> <li>- SR</li> </ul> Onde: SU: solo urbano; SNR: solo de núcleo rural; SUB: solo urbanizable; SR: solo rústico                                                      |
| cat             | Texto (varchar (5)) | Categoría de solo segundo a LSG. O dominio (valores posibles para este campo) é:<br><ul style="list-style-type: none"> <li>- SUC</li> <li>- SUNC</li> <li>- SNRT</li> <li>- SNRCO</li> <li>- SUB</li> <li>- SRPO</li> <li>- SRPAG</li> <li>- SRPFO</li> <li>- SRPAU</li> <li>- SRPCO</li> <li>- SRPIN</li> <li>- SRPEN</li> </ul> |

|            |                       |                                                                                                                                                                                                                                                                                                                                                                                                                                                                                                                                                                                                                                                                                                                                                                                          |
|------------|-----------------------|------------------------------------------------------------------------------------------------------------------------------------------------------------------------------------------------------------------------------------------------------------------------------------------------------------------------------------------------------------------------------------------------------------------------------------------------------------------------------------------------------------------------------------------------------------------------------------------------------------------------------------------------------------------------------------------------------------------------------------------------------------------------------------------|
|            |                       | <ul style="list-style-type: none"> <li>- SRPPX</li> <li>- SRPPC</li> </ul> <p>Onde: SUC: solo urbano consolidado; SUNC: solo urbano non consolidado; SNRT: solo de núcleo rural histórico-tradicional; SNRCO: solo de núcleo rural común; SUB: solo urbanizable; SRPO: solo rústico de protección ordinaria; SRPAG: solo rústico de especial protección agropecuaria; SRPFO: solo rústico de especial protección forestal; SRPAU: solo rústico de especial protección das augas; SRPCO: solo rústico de especial protección de costas; SRPIN: solo rústico de especialprotección de infraestruturas; SRPEN: solo rústico de especial protección de espazos naturais; SRPPX: solo rústico de especial protección paisaxística; SRPPC: solo rústico de especial protección patrimonial</p> |
| subcat     | Texto (varchar (3))   | <p>Subcategoría de solo urbano non consolidado. O dominio (valores posibles para este campo) é:</p> <ul style="list-style-type: none"> <li>- URB</li> <li>- RI</li> <li>- DOT</li> </ul> <p>Onde: URB: solo urbano non consolidado integrado por terreos nos que sexan necesarios procesos de urbanización; RI: solo urbano non consolidado integrado por terreos nos que sexan necesarios procesos de reforma interior ou renovación urbana; DOT: solo urbano non consolidado integrado por terreos nos que se desenvolvan actuacións de dotación</p>                                                                                                                                                                                                                                   |
| uso_global | Texto (varchar (1))   | <p>Uso global do ámbito. O dominio (valores posibles para este campo) é:</p> <ul style="list-style-type: none"> <li>- R</li> <li>- I</li> <li>- T</li> <li>- D</li> </ul> <p>Onde: R: uso residencial; I: uso industrial; T: uso terciario; D: uso dotacional</p>                                                                                                                                                                                                                                                                                                                                                                                                                                                                                                                        |
| sup        | Número decimal        | Superficie dos ámbitos expresada en m <sup>2</sup> .                                                                                                                                                                                                                                                                                                                                                                                                                                                                                                                                                                                                                                                                                                                                     |
| cod        | Texto (varchar (10))  | Código identificativo dos solos urbanos non consolidados, dos solos urbanizables e dos núcleos rurais no instrumento de planeamento                                                                                                                                                                                                                                                                                                                                                                                                                                                                                                                                                                                                                                                      |
| nome       | Texto (varchar (255)) | Denominación do ámbito no instrumento de planeamento                                                                                                                                                                                                                                                                                                                                                                                                                                                                                                                                                                                                                                                                                                                                     |
| observ     | Texto (varchar (255)) | Observacións que procedan.                                                                                                                                                                                                                                                                                                                                                                                                                                                                                                                                                                                                                                                                                                                                                               |

## 1.4 . Cualificación do solo urbano consolidado

Achegarase a información xeográfica da cualificación do solo urbano consolidado proposto polo plan xeral. Esta capa elaborárase segundo o seguinte modelo de datos.

|                                     |                                                                                   |                                                                                                                                                                                                                                                                                                                                                                                                     |
|-------------------------------------|-----------------------------------------------------------------------------------|-----------------------------------------------------------------------------------------------------------------------------------------------------------------------------------------------------------------------------------------------------------------------------------------------------------------------------------------------------------------------------------------------------|
| Nome da capa SHP                    | INE_TIP_AAAAMM_F_4ORDSUC                                                          | Identifícase a capa coa codificación básica do documento seguida da nomenclatura _4ORDSUC                                                                                                                                                                                                                                                                                                           |
| Tipo de xeometría                   | Polígono                                                                          |                                                                                                                                                                                                                                                                                                                                                                                                     |
| Descrición                          | Cualificación do solo urbano consolidado segundo a ordenación urbanística do plan |                                                                                                                                                                                                                                                                                                                                                                                                     |
| <b>Campos da táboa de atributos</b> |                                                                                   |                                                                                                                                                                                                                                                                                                                                                                                                     |
| <b>Título do campo</b>              | <b>Tipo de texto</b>                                                              | <b>Descrición do campo</b>                                                                                                                                                                                                                                                                                                                                                                          |
| ordenanza                           | Texto (varchar (10))                                                              | <p>Ordenanza aplicable ao solo urbano consolidado segundo a ordenación urbanística que estableza o instrumento de planeamento.</p> <p>No caso de que o instrumento de planeamento refira ás ordenanzas tipo reguladas no Plan básico autonómico, o dominio (valores posibles para este campo) é:</p> <ul style="list-style-type: none"> <li>- PBA_O1</li> <li>- PBA_O2</li> <li>- PBA_O3</li> </ul> |

|        |                       |                                                                                                                                                                                                                                                                                                                                                                                                                  |
|--------|-----------------------|------------------------------------------------------------------------------------------------------------------------------------------------------------------------------------------------------------------------------------------------------------------------------------------------------------------------------------------------------------------------------------------------------------------|
|        |                       | <ul style="list-style-type: none"> <li>- PBA_O4</li> <li>- PBA_O5</li> <li>- PBA_O6</li> <li>- PBA_O7</li> </ul> <p>Onde: PBA_O1: solo urbano residencial intensivo; PBA_O2: solo urbano residencial extensivo; PBA_O3: solo urbano industrial-terciario; PBA_O4: equipamentos; PBA_O5: infraestruturas de redes de servizos; PBA_O6: infraestruturas de comunicación; PBA_O7: espazos libres e zonas verdes</p> |
| sup    | Número decimal        | Superficie do ámbito de aplicación da ordenanza expresada en m <sup>2</sup> .                                                                                                                                                                                                                                                                                                                                    |
| altura | Texto (varchar (10))  | Altura máxima no ámbito de aplicación da ordenanza. A codificación será B+1, B+2...                                                                                                                                                                                                                                                                                                                              |
| observ | Texto (varchar (255)) | Observacións que procedan.                                                                                                                                                                                                                                                                                                                                                                                       |

## 1.5 . Ámbitos de planeamento remitido

Achegarase a información xeográfica dos ámbitos cuxa ordenación detallada está remitida polo instrumento de planeamento xeral a un planeamento de desenvolvemento. Esta capa elaborárase segundo o seguinte modelo de datos.

|                   |                                                                                                                                                            |                                                                                       |
|-------------------|------------------------------------------------------------------------------------------------------------------------------------------------------------|---------------------------------------------------------------------------------------|
| Nome da capa SHP  | INE_TIP_AAAAMM_F_5APR                                                                                                                                      | Identifícase a capa coa codificación básica do documento seguida da nomenclatura 5APR |
| Tipo de xeometría | Polígono                                                                                                                                                   |                                                                                       |
| Descrición        | Delimitación dos ámbitos de planeamento cuxa ordenación detallada está remitida polo instrumento de planeamento xeral a un planeamento de desenvolvemento. |                                                                                       |

### Campos da táboa de atributos

| Título do campo | Tipo de texto       | Descrición do campo                                                                                                                                                                                                                                                                                                                                                                                                                                                                                                                     |
|-----------------|---------------------|-----------------------------------------------------------------------------------------------------------------------------------------------------------------------------------------------------------------------------------------------------------------------------------------------------------------------------------------------------------------------------------------------------------------------------------------------------------------------------------------------------------------------------------------|
| figura          | Texto (varchar (5)) | <p>Figura de planeamento de desenvolvemento á que o plan xeral remite a ordenación detallada do ámbito. O dominio (valores posibles para este campo) é:</p> <ul style="list-style-type: none"> <li>- PE</li> <li>- PEP</li> <li>- PERI</li> <li>- PEPRI</li> <li>- PEID</li> <li>- PP</li> </ul> <p>Onde: PE: plan especial; PEP: plan especial de protección; PERI: plan especial de reforma interior; PEPRI: plan especial de protección e reforma interior; PEID: plan especial de infraestruturas e dotacións; PP: plan parcial</p> |
| clase           | Texto (varchar (3)) | <p>Clase do solo do ámbito de planeamento remitido. O dominio (valores posibles para este campo) é:</p> <ul style="list-style-type: none"> <li>- SU</li> <li>- SNR</li> <li>- SUB</li> <li>- SR</li> </ul> <p>Onde: SU: solo urbano; SNR: solo de núcleo rural; SUB: solo urbanizable; SR: solo rústico. No caso de que o ámbito de planeamento afecte a varias clases de solo indícase neste campo os valores de todas elas separados mediante unha coma</p>                                                                           |
| cat             | Texto (varchar (5)) | <p>Categoría do solo do ámbito de planeamento remitido. O dominio (valores posibles para este campo) é:</p> <ul style="list-style-type: none"> <li>- SUC</li> </ul>                                                                                                                                                                                                                                                                                                                                                                     |

|            |                       |                                                                                                                                                                                                                                                                                                                                                                                                                                                                                                                                                                                                                                                                                                                                                                                                                                                                                                                                                                                                                                                                                                                                          |
|------------|-----------------------|------------------------------------------------------------------------------------------------------------------------------------------------------------------------------------------------------------------------------------------------------------------------------------------------------------------------------------------------------------------------------------------------------------------------------------------------------------------------------------------------------------------------------------------------------------------------------------------------------------------------------------------------------------------------------------------------------------------------------------------------------------------------------------------------------------------------------------------------------------------------------------------------------------------------------------------------------------------------------------------------------------------------------------------------------------------------------------------------------------------------------------------|
|            |                       | <ul style="list-style-type: none"> <li>- SUNC</li> <li>- SNRT</li> <li>- SNRCO</li> <li>- SUB</li> <li>- SRPO</li> <li>- SRPAG</li> <li>- SRPFO</li> <li>- SRPAU</li> <li>- SRPCO</li> <li>- SRPIN</li> <li>- SRPEN</li> <li>- SRPPX</li> <li>- SRPPC</li> </ul> <p>Onde: SUC: solo urbano consolidado; SUNC: solo urbano non consolidado; SNRT: solo de núcleo rural histórico-tradicional; SNRCO: solo de núcleo rural común; SUB: solo urbanizable ; SRPO: solo rústico de protección ordinaria; SRPAG: solo rústico de especial protección agropecuaria; SRPFO: solo rústico de especial protección forestal; SRPAU: solo rústico de especial protección das augas; SRPCO: solo rústico de especial protección de costas; SRPIN: solo rústico de especial protección de infraestruturas; SRPEN: solo rústico de especial protección de espazos naturais; SRPPX: solo rústico de especial protección paisaxística; SRPPC: solo rústico de especial protección patrimonial. No caso de que o ámbito de planeamento afecte a varias categorías de solo indicarse neste campo os valores de todas elas separados mediante unha coma.</p> |
| subcat     | Texto (varchar (3))   | <p>Subcategoría de solo urbano non consolidado. O dominio (valores posibles para este campo) é:</p> <ul style="list-style-type: none"> <li>- URB</li> <li>- RI</li> <li>- DOT</li> </ul> <p>Onde: SUNC_URB: solo urbano non consolidado integrado por terreos nos que sexan necesarios procesos de urbanización; SUNC_RI: solo urbano non consolidado integrado por terreos nos que sexan necesarios procesos de reforma interior ou renovación urbana; SUNC-DOT: solo urbano non consolidado integrado por terreos nos que se desenvolvan actuacións de dotación</p>                                                                                                                                                                                                                                                                                                                                                                                                                                                                                                                                                                    |
| cod        | Texto (varchar (15))  | Código de identificación do ámbito de planeamento remitido.                                                                                                                                                                                                                                                                                                                                                                                                                                                                                                                                                                                                                                                                                                                                                                                                                                                                                                                                                                                                                                                                              |
| nome       | Texto (varchar (255)) | Denominación do ámbito de planeamento remitido.                                                                                                                                                                                                                                                                                                                                                                                                                                                                                                                                                                                                                                                                                                                                                                                                                                                                                                                                                                                                                                                                                          |
| uso_global | Texto (varchar (1))   | <p>Uso global do ámbito de planeamento remitido. O dominio (valores posibles para este campo) é:</p> <ul style="list-style-type: none"> <li>- R</li> <li>- I</li> <li>- T</li> <li>- D</li> </ul> <p>Onde: R: uso residencial; I: uso industrial; T: uso terciario; D: uso dotacional</p>                                                                                                                                                                                                                                                                                                                                                                                                                                                                                                                                                                                                                                                                                                                                                                                                                                                |
| distrito   | Texto (varchar (10))  | Distrito no que se inclúe o ámbito de planeamento cando proceda.                                                                                                                                                                                                                                                                                                                                                                                                                                                                                                                                                                                                                                                                                                                                                                                                                                                                                                                                                                                                                                                                         |
| edif       | Número decimal        | Índice de edificabilidade aplicable ao ámbito de planeamento remitido expresado en m <sup>2</sup> /m <sup>2</sup> .                                                                                                                                                                                                                                                                                                                                                                                                                                                                                                                                                                                                                                                                                                                                                                                                                                                                                                                                                                                                                      |
| sup        | Número decimal        | Superficie do ámbito de planeamento remitido indicada en m <sup>2</sup> .                                                                                                                                                                                                                                                                                                                                                                                                                                                                                                                                                                                                                                                                                                                                                                                                                                                                                                                                                                                                                                                                |
| dot_ex_cod | Texto (varchar (255)) | Código das dotacións públicas existentes que o plan mantén no ámbito de planeamento remitido. No caso de ser varias, indicarse os códigos de todas elas separados mediante comas.                                                                                                                                                                                                                                                                                                                                                                                                                                                                                                                                                                                                                                                                                                                                                                                                                                                                                                                                                        |
| dot_ex_sup | Número decimal        | Superficie total das dotacións públicas existentes que o plan mantén no ámbito de planeamento remitido expresada en m <sup>2</sup> .                                                                                                                                                                                                                                                                                                                                                                                                                                                                                                                                                                                                                                                                                                                                                                                                                                                                                                                                                                                                     |
| supcomp    | Número decimal        | Superficie computable do ámbito de planeamento remitido indicada en m <sup>2</sup> .                                                                                                                                                                                                                                                                                                                                                                                                                                                                                                                                                                                                                                                                                                                                                                                                                                                                                                                                                                                                                                                     |

|           |                       |                                                                                                                                                                                                                                                                                                                                                                            |
|-----------|-----------------------|----------------------------------------------------------------------------------------------------------------------------------------------------------------------------------------------------------------------------------------------------------------------------------------------------------------------------------------------------------------------------|
| sx_el_inc | Texto (varchar (255)) | Código dos sistemas xerais previstos de espazos libres e zonas verdes incluídos no ámbito a obter por cesión obrigatoria e a porcentaxe de cada un deles incluída. O código e a porcentaxe de cada un dos sistemas expresarase entre paréntese, separando a información de cada sistema mediante comas. Exm: (COD,100), (COD,75), (COD,25)...                              |
| sx_el_ads | Texto (varchar (255)) | Código dos sistemas xerais previstos de espazos libres e zonas verdes adscritos a obter por cesión obrigatoria e a porcentaxe de cada un deles adscrita. O código e a porcentaxe de cada un dos sistemas expresarase entre paréntese, separando a información de cada sistema mediante comas. Exm: (COD,100), (COD,75), (COD,25)...                                        |
| sx_eq_inc | Texto (varchar (255)) | Código dos sistemas xerais previstos de equipamentos incluídos a obter por cesión obrigatoria e a porcentaxe de cada un deles incluída. O código e a porcentaxe de cada un dos sistemas expresarase entre paréntese, separando a información de cada sistema mediante comas. Exm: (COD,100), (COD,75), (COD,25)...                                                         |
| sx_eq_ads | Texto (varchar (255)) | Código dos sistemas xerais previstos de equipamentos adscritos a obter por cesión obrigatoria e a porcentaxe de cada un deles adscrita. O código e a porcentaxe de cada un dos sistemas expresarase entre paréntese, separando a información de cada sistema mediante comas. Exm: (COD,100), (COD,75), (COD,25)...                                                         |
| sl_el     | Número decimal        | Superficie da reserva local destinada ao sistema de espazos libres públicos.                                                                                                                                                                                                                                                                                               |
| sl_eq     | Número decimal        | Superficie da reserva local destinada ao sistema de equipamentos públicos.                                                                                                                                                                                                                                                                                                 |
| sl_ap     | Número enteiro        | Número de prazas da reserva local para aparcadoiros de vehículos.                                                                                                                                                                                                                                                                                                          |
| sl_ap_dp  | Número enteiro        | Número de prazas da reserva local para aparcadoiros de vehículos en dominio público.                                                                                                                                                                                                                                                                                       |
| sl_arb    | Número enteiro        | Número de árbores da reserva local para arboredo.                                                                                                                                                                                                                                                                                                                          |
| vivprot   | Número porcentaxe     | Porcentaxe de reserva de solo para vivenda suxeita a algún réxime de protección pública.                                                                                                                                                                                                                                                                                   |
| ar        | Texto (varchar (25))  | Código da área de reparto para efectos da xestión urbanística do ámbito de planeamento remitido.                                                                                                                                                                                                                                                                           |
| at        | Número decimal        | Aproveitamento tipo da área de reparto na que se inclúe o ámbito de planeamento remitido.                                                                                                                                                                                                                                                                                  |
| sup-ar    | Número decimal        | Superficie da área de reparto na que se inclúe o ámbito de planeamento remitido expresada en m <sup>2</sup> .                                                                                                                                                                                                                                                              |
| usocaract | Texto (varchar (25))  | Uso maioritario dos integrados na área de reparto na que se inclúe o ámbito de planeamento remitido.                                                                                                                                                                                                                                                                       |
| sist_act  | Texto (varchar (4))   | Sistema de actuación que o plan establece para o ámbito de planeamento remitido. O dominio (valores posibles para este campo) é: <ul style="list-style-type: none"> <li>- COOP</li> <li>- EXP</li> <li>- CONC</li> <li>- COMP</li> </ul> <p>Onde: coop: sistema de cooperación; exp: sistema de expropiación; conc: sistema de concerto; comp: sistema de compensación</p> |
| program   | Texto (varchar (10))  | Praza para o desenvolvemento do ámbito dentro do horizonte temporal do plan xeral.                                                                                                                                                                                                                                                                                         |
| observ    | Texto (varchar (255)) | Observacións que procedan.                                                                                                                                                                                                                                                                                                                                                 |

## 1.6 . Ámbitos con ordenación detallada

Achegarase a información xeográfica dos ámbitos de desenvolvemento ordenados detalladamente polo plan xeral. Esta capa elaborárase segundo o seguinte modelo de datos.

|                   |                                                                                               |                                                                                         |
|-------------------|-----------------------------------------------------------------------------------------------|-----------------------------------------------------------------------------------------|
| Nome da capa SHP  | INE_TIP_AAAAMM_F_6OD                                                                          | Identifícarase a capa coa codificación básica do documento seguida da nomenclatura _6OD |
| Tipo de xeometría | Polígono                                                                                      |                                                                                         |
| Descrición        | Delimitación dos ámbitos de planeamento cuxa ordenación detallada esté contida no plan xeral. |                                                                                         |

| Campos da táboa de atributos |                       |                                                                                                                                                                                                                                                                                                                                                                                                                                                                                                                                                                                                                                                                                                                                                                                                                                                                                                                                                                                                                                                                                                                                                                                                                                                                                                         |
|------------------------------|-----------------------|---------------------------------------------------------------------------------------------------------------------------------------------------------------------------------------------------------------------------------------------------------------------------------------------------------------------------------------------------------------------------------------------------------------------------------------------------------------------------------------------------------------------------------------------------------------------------------------------------------------------------------------------------------------------------------------------------------------------------------------------------------------------------------------------------------------------------------------------------------------------------------------------------------------------------------------------------------------------------------------------------------------------------------------------------------------------------------------------------------------------------------------------------------------------------------------------------------------------------------------------------------------------------------------------------------|
| Título do campo              | Tipo de texto         | Descrición do campo                                                                                                                                                                                                                                                                                                                                                                                                                                                                                                                                                                                                                                                                                                                                                                                                                                                                                                                                                                                                                                                                                                                                                                                                                                                                                     |
| clase                        | Texto (varchar (3))   | <p>Clase do solo do ámbito de desenvolvemento ordenado detalladamente polo plan xeral. O dominio (valores posibles para este campo) é:</p> <ul style="list-style-type: none"> <li>- SU</li> <li>- SNR</li> <li>- SUB</li> <li>- SR</li> </ul> <p>Onde: SU: solo urbano; SNR: solo de núcleo rural; SUB: solo urbanizable; SR: solo rústico. No caso de que o ámbito de planeamento afecte a varias clases de solo indicárase neste campo os valores de todas elas separados mediante unha coma.</p>                                                                                                                                                                                                                                                                                                                                                                                                                                                                                                                                                                                                                                                                                                                                                                                                     |
| cat                          | Texto (varchar (5))   | <p>Categoría do solo do ámbito de desenvolvemento ordenado detalladamente polo plan xeral. O dominio (valores posibles para este campo) é:</p> <ul style="list-style-type: none"> <li>- SUC</li> <li>- SUNC</li> <li>- SNRT</li> <li>- SNRCO</li> <li>- SUB</li> <li>- SRPO</li> <li>- SRPAG</li> <li>- SRPFO</li> <li>- SRPAU</li> <li>- SRPCO</li> <li>- SRPIN</li> <li>- SRPEN</li> <li>- SRPPX</li> <li>- SRPPC</li> </ul> <p>Onde: SUC: solo urbano consolidado; SUNC: solo urbano non consolidado; SNRT: solo de núcleo rural histórico-tradicional; SNRCO: solo de núcleo rural común; SUB: solo urbanizable ; SRPO: solo rústico de protección ordinaria; SRPAG: solo rústico de especial protección agropecuaria; SRPFO: solo rústico de especial protección forestal; SRPAU: solo rústico de especial protección das augas; SRPCO: solo rústico de especial protección de costas; SRPIN: solo rústico de especial protección de infraestruturas; SRPEN: solo rústico de especial protección de espazos naturais; SRPPX: solo rústico de especial protección paisaxística; SRPPC: solo rústico de especial protección patrimonial. No caso de que o ámbito de planeamento afecte a varias categorías de solo indicárase neste campo os valores de todas elas separados mediante unha coma.</p> |
| subcat                       | Texto (varchar (3))   | <p>Subcategoría de solo urbano non consolidado. O dominio (valores posibles para este campo) é:</p> <ul style="list-style-type: none"> <li>- URB</li> <li>- RI</li> <li>- DOT</li> </ul> <p>Onde: SUNC_URB: solo urbano non consolidado integrado por terreos nos que sexan necesarios procesos de urbanización; SUNC_RI: solo urbano non consolidado integrado por terreos nos que sexan necesarios procesos de reforma interior ou renovación urbana; SUNC-DOT: solo urbano non consolidado integrado por terreos nos que se desenvolvan actuacións de dotación</p>                                                                                                                                                                                                                                                                                                                                                                                                                                                                                                                                                                                                                                                                                                                                   |
| cod                          | Texto (varchar (15))  | Código de identificación do ámbito de planeamento con ordenación detallada.                                                                                                                                                                                                                                                                                                                                                                                                                                                                                                                                                                                                                                                                                                                                                                                                                                                                                                                                                                                                                                                                                                                                                                                                                             |
| nome                         | Texto (varchar (255)) | Denominación do ámbito de planeamento con ordenación detallada.                                                                                                                                                                                                                                                                                                                                                                                                                                                                                                                                                                                                                                                                                                                                                                                                                                                                                                                                                                                                                                                                                                                                                                                                                                         |
| uso_global                   | Texto (varchar (1))   | <p>Uso global do ámbito de planeamento con ordenación detallada. O dominio (valores posibles para este campo) é:</p> <ul style="list-style-type: none"> <li>- R</li> </ul>                                                                                                                                                                                                                                                                                                                                                                                                                                                                                                                                                                                                                                                                                                                                                                                                                                                                                                                                                                                                                                                                                                                              |

|        |                       |                                                                                                                                                                         |
|--------|-----------------------|-------------------------------------------------------------------------------------------------------------------------------------------------------------------------|
|        |                       | <ul style="list-style-type: none"> <li>- I</li> <li>- T</li> <li>- D</li> </ul> <p>Onde: R: uso residencial; I: uso industrial; T: uso terciario; D: uso dotacional</p> |
| sup    | Número decimal        | Superficie do ámbito de planeamento ordenado detalladamente polo plan xeral indicada en m <sup>2</sup> .                                                                |
| observ | Texto (varchar (255)) | Observacións que procedan.                                                                                                                                              |

## 1.7 . Ámbitos de planeamento incorporado

Achegarase a información xeográfica dos ámbitos de planeamento que o plan xeral de ordenación municipal incorpora. Esta capa elaborárase segundo o seguinte modelo de datos.

|                   |                                                                           |                                                                                        |
|-------------------|---------------------------------------------------------------------------|----------------------------------------------------------------------------------------|
| Nome da capa SHP  | INE_TIP_AAAAMM_F_7API                                                     | Identifícase a capa coa codificación básica do documento seguida da nomenclatura _7API |
| Tipo de xeometría | Polígono                                                                  |                                                                                        |
| Descrición        | Delimitación dos ámbitos de planeamento incorporados ao planeamento xeral |                                                                                        |

### Campos da táboa de atributos

| Título do campo | Tipo de texto         | Descrición do campo                                                                          |
|-----------------|-----------------------|----------------------------------------------------------------------------------------------|
| cod             | Texto (varchar (15))  | Código de identificación do ámbito de planeamento incorporado asignado polo plan xeral       |
| nome            | Texto (varchar (255)) | Denominación do instrumento de planeamento incorporado                                       |
| sup             | Número decimal        | Superficie do ámbito de planeamento incorporado polo plan xeral indicada en m <sup>2</sup> . |
| dataAD          | Data                  | Data de aprobación do instrumento de planeamento incorporado                                 |
| data_publi      | Data                  | Data de publicación do instrumento de planeamento incorporado                                |
| observ          | Texto (varchar (255)) | Observacións que procedan.                                                                   |

## 1.8 . Análise do modelo de asentamento poboacional

Achegarase a información xeográfica dos núcleos rurais delimitados polo instrumento de planeamento xeral de conformidade co documento de análise do modelo de asentamento poboacional. Esta capa elaborárase segundo o seguinte modelo de datos.

|                   |                                                             |                                                                                         |
|-------------------|-------------------------------------------------------------|-----------------------------------------------------------------------------------------|
| Nome da capa SHP  | INE_TIP_AAAAMM_F_8AMAP                                      | Identifícase a capa coa codificación básica do documento seguida da nomenclatura _8AMAP |
| Tipo de xeometría | Polígono                                                    |                                                                                         |
| Descrición        | Información da análise do modelo de asentamento poboacional |                                                                                         |

### Campos da táboa de atributos

| Título do campo | Tipo de texto         | Descrición do campo                                                                                                                                                                                                                                   |
|-----------------|-----------------------|-------------------------------------------------------------------------------------------------------------------------------------------------------------------------------------------------------------------------------------------------------|
| tipo_NR         | Texto (varchar (5))   | Tipo básico de solo de núcleo rural. O dominio (valores posibles para este campo) é: <ul style="list-style-type: none"> <li>- SNRT</li> <li>- SNRCO</li> </ul> <p>Onde: SNRT: solo de núcleo rural tradicional; SNRCO: solo de núcleo rural común</p> |
| cod             | Texto (varchar (1))   | Código asignado ao núcleo rural.                                                                                                                                                                                                                      |
| nome            | Texto (varchar (255)) | Nome do núcleo rural.                                                                                                                                                                                                                                 |

|             |                       |                                                                                                                                                                                                                                                                                                                                                                                                                                                                                                                                                                                                                                                                                                                                        |
|-------------|-----------------------|----------------------------------------------------------------------------------------------------------------------------------------------------------------------------------------------------------------------------------------------------------------------------------------------------------------------------------------------------------------------------------------------------------------------------------------------------------------------------------------------------------------------------------------------------------------------------------------------------------------------------------------------------------------------------------------------------------------------------------------|
| parroq      | Texto (varchar (255)) | Parroquia á que pertence o núcleo rural.                                                                                                                                                                                                                                                                                                                                                                                                                                                                                                                                                                                                                                                                                               |
| INE         | Texto (varchar (5))   | Código INE da entidade poboacional delimitada.                                                                                                                                                                                                                                                                                                                                                                                                                                                                                                                                                                                                                                                                                         |
| tipoDOT     | Texto (varchar (15))  | Tipo de núcleo respecto do sistema de asentamentos das directrices de ordenación do territorio definido no seu apartado 2.09 O espazo rural. O dominio (valores posibles para este campo) é: <ul style="list-style-type: none"> <li>- mono_moi_comp</li> <li>- mono_pouco_comp</li> <li>- mono_laxa</li> <li>- mono_disp</li> <li>- enxame</li> <li>- poli_comp</li> <li>- poli_laxa</li> <li>- comp_viv_dis</li> </ul> <p>Onde: mono_moi_comp: mononuclear moi compacto; mono_pouco_comp: mononuclear pouco compacto; mono_laxa: mononuclear laxa; mono_disp: mononuclear disperso; enxame: enxame; poli_comp: polinuclear bastante compacta; poli_laxa: polinuclear laxa; comp_viv_dis: núcleo compacto con vivendas diseminadas</p> |
| sup         | Número decimal        | Superficie do núcleo delimitado.                                                                                                                                                                                                                                                                                                                                                                                                                                                                                                                                                                                                                                                                                                       |
| ordenanza   | Texto (varchar (25))  | Ordenanza aplicable segundo o establecido no instrumento de planeamento xeral. <p>No caso de que o instrumento de planeamento refira ás ordenanzas tipo reguladas no Plan básico autonómico, o dominio (valores posibles para este campo) é:</p> <ul style="list-style-type: none"> <li>- PBA_O4</li> <li>- PBA_O5</li> <li>- PBA_O6</li> <li>- PBA_O7</li> <li>- PBA_O8</li> <li>- PBA_O9</li> </ul> <p>Onde: PBA_O4: equipamentos; PBA_O5: infraestruturas de redes de servizos; PBA_O6: infraestruturas de comunicación; PBA_O7: espazos libres e zonas verdes; PBA_O8: ordenanza de solo de núcleo rural tradicional; PBA_O9: ordenanza de solo de núcleo rural común</p>                                                          |
| parc_min_ed | Número decimal        | Superficie de parcela mínima edificable establecida no planeamento expresada en m <sup>2</sup> .                                                                                                                                                                                                                                                                                                                                                                                                                                                                                                                                                                                                                                       |
| parc_min_pr | Número decimal        | Superficie de parcela mínima a efectos de parcelación establecida no planeamento expresada en m <sup>2</sup> .                                                                                                                                                                                                                                                                                                                                                                                                                                                                                                                                                                                                                         |
| parc_edific | Número enteiro        | Número de parcelas edificadas segundo o artigo 35 do RLSG.                                                                                                                                                                                                                                                                                                                                                                                                                                                                                                                                                                                                                                                                             |
| coef_corr   | Número decimal        | Coefficiente corrector no caso de empregar o método numérico para o cálculo da consolidación. O dominio (valores posibles neste campo) é 1,75.                                                                                                                                                                                                                                                                                                                                                                                                                                                                                                                                                                                         |
| parc_edble  | Número enteiro        | Número de parcelas edificables segundo o artigo 35 do RLSG. No caso de empregar o método gráfico para o cálculo da consolidación, o número de parcelas edificables será coincidente coa información xeográfica da capa INE_TIP_AAAAMM_F_10METGRA                                                                                                                                                                                                                                                                                                                                                                                                                                                                                       |
| grao_cons   | Número porcentaxe     | Grao de consolidación do núcleo rural expresado en porcentaxe.                                                                                                                                                                                                                                                                                                                                                                                                                                                                                                                                                                                                                                                                         |
| AAI         | Texto (varchar (255)) | Código da actuación de carácter integral prevista no núcleo. No caso de preverse varias actuacións integrais indícanse os códigos de todas elas separados mediante comas.                                                                                                                                                                                                                                                                                                                                                                                                                                                                                                                                                              |
| via         | Texto (varchar (255)) | Sistema viario do núcleo identificado co código do elemento dotacional asignado no instrumento de planeamento. No caso de ser varios, indícanse os códigos de todos eles separados mediante comas.                                                                                                                                                                                                                                                                                                                                                                                                                                                                                                                                     |
| serv        | Texto (varchar (255)) | Redes de servizos existentes e propostas no núcleo identificadas, no seu caso, co código do elemento dotacional asignado no instrumento de planeamento. No caso de ser varios, indícanse os códigos de todos eles separados mediante comas.                                                                                                                                                                                                                                                                                                                                                                                                                                                                                            |

|        |                       |                                                                                                                                                                                                                                             |
|--------|-----------------------|---------------------------------------------------------------------------------------------------------------------------------------------------------------------------------------------------------------------------------------------|
| el     | Texto (varchar (255)) | Espazos libres e zonas verdes existentes e previstos no núcleo identificados co código do elemento dotacional asignado no instrumento de planeamento. No caso de ser varios, indicaranse os códigos de todos eles separados mediante comas. |
| eq     | Texto (varchar (255)) | Equipamentos existentes e previstos no núcleo identificados co código do elemento dotacional asignado no instrumento de planeamento. No caso de ser varios, indicaranse os códigos de todos eles separados mediante comas.                  |
| observ | Texto (varchar (255)) | Observacións que procedan.                                                                                                                                                                                                                  |

### 1.9 . Construcións tradicionais

Achegarase a información xeográfica das construcións de tipo tradicional existentes nos núcleos rurais delimitados polo instrumento de planeamento. Esta capa elaborárase segundo o seguinte modelo de datos.

| Nome da capa SHP             | INE_TIP_AAAAMM_F_9TRAD                      | Identificarase a capa coa codificación básica do documento seguida da nomenclatura _9TRAD                                                                                                                                                                                                                                                                                                                                                                                              |
|------------------------------|---------------------------------------------|----------------------------------------------------------------------------------------------------------------------------------------------------------------------------------------------------------------------------------------------------------------------------------------------------------------------------------------------------------------------------------------------------------------------------------------------------------------------------------------|
| Tipo de xeometría            | Polígono                                    |                                                                                                                                                                                                                                                                                                                                                                                                                                                                                        |
| Descrición                   | Construcións de tipo tradicional existentes |                                                                                                                                                                                                                                                                                                                                                                                                                                                                                        |
| Campos da táboa de atributos |                                             |                                                                                                                                                                                                                                                                                                                                                                                                                                                                                        |
| Título do campo              | Tipo de texto                               | Descrición do campo                                                                                                                                                                                                                                                                                                                                                                                                                                                                    |
| tipo_cons                    | Texto (varchar (5))                         | Tipo de construción tradicional. O dominio (valores posibles para este campo) é: <ul style="list-style-type: none"> <li>- viv</li> <li>- aux</li> <li>- outra</li> <li>- muro</li> </ul> <p>Onde: viv: edificacións tradicionais segundo o artigo 33.1 do RLSG destinadas a vivenda; aux: edificacións tradicionais segundo o artigo 33.1 do RLSG de carácter auxiliar; outra: outro tipo de construcións tradicionais como igrexas, hórreos...; muro: muros e peches tradicionais</p> |
| observ                       | Texto (varchar (255))                       | Observacións que procedan.                                                                                                                                                                                                                                                                                                                                                                                                                                                             |

### 1.10 . Parcelas edificables polo método gráfico

No caso de xustificar o grao de consolidación dos núcleos rurais polo método gráfico, achegarase unha capa vectorial na que se delimiten as parcelas edificables no núcleo rural conforme ao establecido no artigo 35 da LSG. Esta capa terá as características indicadas na seguinte táboa.

| Nome da capa SHP             | INE_TIP_AAAAMM_F_10METGRA                                                 | Identificarase a capa coa codificación básica do documento seguida da nomenclatura _10METGRA                                                                                                                                                          |
|------------------------------|---------------------------------------------------------------------------|-------------------------------------------------------------------------------------------------------------------------------------------------------------------------------------------------------------------------------------------------------|
| Tipo de xeometría            | Polígono                                                                  |                                                                                                                                                                                                                                                       |
| Descrición                   | Parcelas edificables nos núcleos rurais obtidas mediante o método gráfico |                                                                                                                                                                                                                                                       |
| Campos da táboa de atributos |                                                                           |                                                                                                                                                                                                                                                       |
| Título do campo              | Tipo de texto                                                             | Descrición do campo                                                                                                                                                                                                                                   |
| tipo_NR                      | Texto (varchar (5))                                                       | Tipo básico de solo de núcleo rural. O dominio (valores posibles para este campo) é: <ul style="list-style-type: none"> <li>- SNRT</li> <li>- SNRCO</li> </ul> <p>Onde: SNRT: solo de núcleo rural tradicional; SNRCO: solo de núcleo rural común</p> |

|               |                       |                                                                                                  |
|---------------|-----------------------|--------------------------------------------------------------------------------------------------|
| cod           | Texto (varchar (10))  | Código asignado ao núcleo rural ao que pertence a parcela edificable.                            |
| nome          | Texto (varchar (255)) | Nome do núcleo rural ao que pertence a parcela edificable.                                       |
| sup           | Número decimal        | Superficie da parcela edificable resultante expresada en m <sup>2</sup> .                        |
| parc_min_edif | Número decimal        | Superficie de parcela mínima edificable establecida no planeamento expresada en m <sup>2</sup> . |
| observ        | Texto (varchar (255)) | Observacións que procedan.                                                                       |

## 2 . Arquivos vectoriais dos instrumentos de desenvolvemento

### 2.1 . Delimitación do instrumento de desenvolvemento

Incluirase unha capa vectorial coa delimitación do ámbito territorial do instrumento de planeamento de desenvolvemento. Esta capa elaborárase segundo o seguinte modelo de datos.

|                   |                                                                                                |                                                                                                                                  |
|-------------------|------------------------------------------------------------------------------------------------|----------------------------------------------------------------------------------------------------------------------------------|
| Nome da capa SHP  | INE_TIP_AAAAMM_F_1DEL                                                                          | Identifícarase a capa coa codificación básica do documento, conforme ao establecido nestas normas, seguida da nomenclatura _1DEL |
| Tipo de xeometría | Polígono                                                                                       |                                                                                                                                  |
| Descrición        | Delimitación do ámbito territorial afectado polo instrumento de planeamento de desenvolvemento |                                                                                                                                  |

#### Campos da táboa de atributos

| Título do campo | Tipo de contido       | Descrición do campo                                                                                                                                                                                                                                                                                                                                                                                                                                                                                                                                                                                                                                                                                                                                                                                                                                                                                                                                                                                                                                                                                                                                |
|-----------------|-----------------------|----------------------------------------------------------------------------------------------------------------------------------------------------------------------------------------------------------------------------------------------------------------------------------------------------------------------------------------------------------------------------------------------------------------------------------------------------------------------------------------------------------------------------------------------------------------------------------------------------------------------------------------------------------------------------------------------------------------------------------------------------------------------------------------------------------------------------------------------------------------------------------------------------------------------------------------------------------------------------------------------------------------------------------------------------------------------------------------------------------------------------------------------------|
| tipo            | Texto (varchar (5))   | <p>Tipo de instrumento de planeamento de desenvolvemento que afecta ao ámbito territorial delimitado. O dominio (valores posibles para este campo) é:</p> <ul style="list-style-type: none"> <li>- PE: plan especial</li> <li>- PEP: plan especial de protección</li> <li>- PERI: plan especial de reforma interior</li> <li>- PEPRI: plan especial de protección e reforma interior</li> <li>- PEID: plan especial de infraestruturas e dotacións</li> <li>- PP: plan parcial</li> <li>- DNR: delimitación de solo de núcleo rural</li> <li>- ED: estudos de detalle</li> </ul> <p>Onde: PE: plan especial; PEP: plan especial de protección; PERI: plan especial de reforma interior; PEPRI: plan especial de protección e reforma interior; PEID: plan especial de infraestruturas e dotacións; PP: plan parcial; DNR: delimitación de solo de núcleo rural; ED: estudos de detalle. No caso de que se trate dunha modificación dun destes instrumentos precederáse o dominio da letra M; no caso de que se trate dunha corrección de erros precederáse da letra C e no caso de tratarse dun documento refundido precederáse das letras DR.</p> |
| observ          | Texto (varchar (255)) | Observacións que procedan.                                                                                                                                                                                                                                                                                                                                                                                                                                                                                                                                                                                                                                                                                                                                                                                                                                                                                                                                                                                                                                                                                                                         |

### 2.2 . Cualificación do solo <sup>(1)</sup>

Achegarase a información xeográfica da cualificación dos terreos. Esta capa elaborárase segundo o seguinte modelo de datos.

|                   |                                                            |                                                                                           |
|-------------------|------------------------------------------------------------|-------------------------------------------------------------------------------------------|
| Nome da capa SHP  | INE_TIP_AAAAMM_F_2QUAL                                     | Identifícarase a capa coa codificación básica do documento seguida da nomenclatura _2QUAL |
| Tipo de xeometría | Polígono                                                   |                                                                                           |
| Descrición        | Cualificación proposta pola planeamento de desenvolvemento |                                                                                           |

| Campos da táboa de atributos |                       |                                                                                                                                                                                                                                                                                           |
|------------------------------|-----------------------|-------------------------------------------------------------------------------------------------------------------------------------------------------------------------------------------------------------------------------------------------------------------------------------------|
| Título do campo              | Tipo de texto         | Descrición do campo                                                                                                                                                                                                                                                                       |
| uso_global                   | Texto (varchar (1))   | <p>Uso global do ámbito de planeamento remitido. O dominio (valores posibles para este campo) é:</p> <ul style="list-style-type: none"> <li>- R</li> <li>- I</li> <li>- T</li> <li>- D</li> </ul> <p>Onde: R: uso residencial; I: uso industrial; T: uso terciario; D: uso dotacional</p> |
| uso_pormenorizado            | Texto (varchar (255)) | Uso pormenorizado asignado a cada zona concreta e que se corresponde coas diferentes tipoloxías en que poden desagregarse os usos globais.                                                                                                                                                |
| tipoloxía_edif               | Texto (varchar (255)) | Tipoloxía edificatoria prevista polo planeamento de desenvolvemento.                                                                                                                                                                                                                      |
| edif                         | Número decimal        | Niveis de intensidade correspondentes a cada zona, expresados en m <sup>2</sup> /m <sup>2</sup> mediante os índices de edificabilidade aplicables aos terreos edificables.                                                                                                                |
| altura                       | Texto (varchar (10))  | Altura máxima da edificación. A codificación será B+1, B+2...                                                                                                                                                                                                                             |
| observ                       | Texto (varchar (255)) | Observacións que procedan.                                                                                                                                                                                                                                                                |

### 2.3 . Edificacións <sup>(2)</sup>

Achegarase a información xeográfica das edificacións existentes e proxectadas no ámbito do planeamento de desenvolvemento. Esta capa elaborárase segundo o seguinte modelo de datos.

































|                   |                                       |                                                                                           |
|-------------------|---------------------------------------|-------------------------------------------------------------------------------------------|
| Nome da capa SHP  | INE_TIP_AAAAMM_F_3EDIF                | Identificarase a capa coa codificación básica do documento seguida da nomenclatura _3EDIF |
| Tipo de xeometría | Polígono                              |                                                                                           |
| Descrición        | Edificacións existentes e proxectadas |                                                                                           |





























| Campos da táboa de atributos |                       |                                                                                                                                                                                                                                                         |
|------------------------------|-----------------------|---------------------------------------------------------------------------------------------------------------------------------------------------------------------------------------------------------------------------------------------------------|
| Título do campo              | Tipo de texto         | Descrición do campo                                                                                                                                                                                                                                     |
| estado                       | Texto (varchar (4))   | <p>Estado da edificación. O dominio (valores posibles para este campo) é:</p> <ul style="list-style-type: none"> <li>- ex</li> <li>- prox</li> </ul> <p>Onde: ex: edificacións existentes; prox: edificacións proxectadas pola ordenación detallada</p> |
| observ                       | Texto (varchar (255)) | Observacións que procedan.                                                                                                                                                                                                                              |

(1) e (2) Cando o instrumento de planeamento xeral ordene detalladamente un ámbito deberá achegar, ademais dos arquivos vectoriais (.shp) indicados no punto 1 deste anexo, os arquivos vectoriais regulados nos seus puntos 2.2 e 2.3 respecto dos ámbitos ordenados detalladamente.




































## Anexo 4: estrutura e codificación de carpetas e arquivos das figuras de planeamento

### PLAN XERAL DE ORDENACIÓN MUNICIPAL (PXOM)

| ESTRUTURA DE CARPETAS E CÓDIGO DE ARQUIVOS                                                                |                                                                                                                         | DESCRIPCIÓN                                                                                                                                 |
|-----------------------------------------------------------------------------------------------------------|-------------------------------------------------------------------------------------------------------------------------|---------------------------------------------------------------------------------------------------------------------------------------------|
| Nivel de carpetas                                                                                         | Arquivos                                                                                                                |                                                                                                                                             |
|  INE_PXOM_AAAAMM_F_01PDF |                                                                                                                         | <b>DOCUMENTO DIXITAL EN PDF</b>                                                                                                             |
|  01.MX                   |                                                                                                                         | <b>Memoria xustificativa</b>                                                                                                                |
|                                                                                                           |  INE_PXOM_AAAAMM_F_MX_01INF            | Parte I. Información                                                                                                                        |
|                                                                                                           |  INE_PXOM_AAAAMM_F_MX_02XUS            | Parte II. Xustificación                                                                                                                     |
|                                                                                                           |  INE_PXOM_AAAAMM_F_MX_03.1ANX_P SX     | Anexo I. Memoria xustificativa de adaptación ao ambiente e protección da paisaxe                                                            |
|                                                                                                           |  INE_PXOM_AAAAMM_F_MX_03.2ANX_SEC      | Anexo II. Informe xustificativo do cumprimento da normativa sectorial aplicable                                                             |
|                                                                                                           |  INE_PXOM_AAAAMM_F_MX_03.3ANX_SINTESE  | Anexo III. Anexo síntese                                                                                                                    |
|                                                                                                           |  INE_PXOM_AAAAMM_F_MX_03.4ANX_VIXENCIA | Anexo IV. Ficha de vixencia de planeamento segundo o modelo do anexo 7                                                                      |
|  02.EMR                  |                                                                                                                         | <b>Estudo do medio rural</b>                                                                                                                |
|                                                                                                           |  INE_PXOM_AAAAMM_F_EMR                 | Estudo do medio rural                                                                                                                       |
|  03.AMAP                 |                                                                                                                         | <b>Análise do modelo de asentamento poboacional</b>                                                                                         |
|                                                                                                           |  INE_PXOM_AAAAMM_F_AMAP_01M           | Memoria do AMAP                                                                                                                             |
|                                                                                                           |  INE_PXOM_AAAAMM_F_AMAP_02F          | Fichas do AMAP                                                                                                                              |
|                                                                                                           |  INE_PXOM_AAAAMM_F_AMAP_03PINF       | Planos de información do AMAP *                                                                                                             |
|                                                                                                           |  INE_PXOM_AAAAMM_F_AMAP_04PORD       | Planos de ordenación do AMAP *                                                                                                              |
|                                                                                                           |  INE_PXOM_AAAAMM_F_AMAP_05OF         | Fotografías aéreas do AMAP                                                                                                                  |
|  04. MOB               |                                                                                                                         | <b>Análise da mobilidade</b>                                                                                                                |
|                                                                                                           |  INE_PXOM_AAAAMM_F_MOB               | Análise da mobilidade                                                                                                                       |
|  05.PINF               |                                                                                                                         | <b>Planos de información xeral e planos de información do solo urbano*</b>                                                                  |
|                                                                                                           |  INE_PXOM_AAAAMM_F_PINF_01USOS       | Usos do solo existentes                                                                                                                     |
|                                                                                                           |  INE_PXOM_AAAAMM_F_PINF_02RISCOS     | Mapa de riscos                                                                                                                              |
|                                                                                                           |  INE_PXOM_AAAAMM_F_PINF_03TOPO       | Características topográficas do territorio                                                                                                  |
|                                                                                                           |  INE_PXOM_AAAAMM_F_PINF_04IOT_AFEC   | Instrumentos de ordenación do territorio e afeccións sectoriais                                                                             |
|                                                                                                           |  INE_PXOM_AAAAMM_F_PINF_05CAT        | Identificación dos elementos do catálogo                                                                                                    |
|                                                                                                           |  INE_PXOM_AAAAMM_F_PINF_06AREAS_CONT | Áreas contiguas dos municipios estremeiros                                                                                                  |
|                                                                                                           |  INE_PXOM_AAAAMM_F_PINF_07EVO_URB    | Evolución urbanística do concello                                                                                                           |
|                                                                                                           |  INE_PXOM_AAAAMM_F_PINF_08SERV       | Redes xerais de servizos existentes                                                                                                         |
|                                                                                                           |  INE_PXOM_AAAAMM_F_PINF_09IC         | Rede xeral de comunicacións existentes                                                                                                      |
|                                                                                                           |  INE_PXOM_AAAAMM_F_PINF_10EL_EQ      | Espazos libres, zonas verdes e equipamentos existentes                                                                                      |
|                                                                                                           |  INE_PXOM_AAAAMM_F_PINFSU_01PER_CONS | Perimetro e áreas sen servizos ocupadas pola edificación en, polo menos, 2/3 partes dos espazos aptos para ela segundo a ordenación do plan |
|                                                                                                           |  INE_PXOM_AAAAMM_F_PINFSU_02URB      | Obras de urbanización, viario e redes de servizos existentes                                                                                |
|                                                                                                           |  INE_PXOM_AAAAMM_F_PINFSU_03ED       | Características das edificacións existentes                                                                                                 |


































|                                                                                                              |                                                                                     |                               |                                                                                                                                                                                                                     |
|--------------------------------------------------------------------------------------------------------------|-------------------------------------------------------------------------------------|-------------------------------|---------------------------------------------------------------------------------------------------------------------------------------------------------------------------------------------------------------------|
|  06.PORD                    |                                                                                     |                               | <b>Planos de ordenación urbanística*</b>                                                                                                                                                                            |
|                                                                                                              |    | INE_PXOM_AAAAMM_F_PORD_01EX   | Estrutura xeral e orgánica do territorio                                                                                                                                                                            |
|                                                                                                              |    | INE_PXOM_AAAAMM_F_PORD_02CL   | Clasificación e categorización do solo                                                                                                                                                                              |
|                                                                                                              |    | INE_PXOM_AAAAMM_F_PORD_03ORD  | Ordenación e xestión do solo                                                                                                                                                                                        |
|                                                                                                              |    | INE_PXOM_AAAAMM_F_PORD_04SUC  | Solo urbano consolidado                                                                                                                                                                                             |
|  07.NU                      |                                                                                     |                               | <b>Normas urbanísticas</b>                                                                                                                                                                                          |
|                                                                                                              |    | INE_PXOM_AAAAMM_F_NU_01NU     | Normativa urbanística                                                                                                                                                                                               |
|                                                                                                              |    | INE_PXOM_AAAAMM_F_NU_02FICHAS | Fichas dos ámbitos de planeamento remitido                                                                                                                                                                          |
|  08.CAT                     |                                                                                     |                               | <b>Catálogo</b>                                                                                                                                                                                                     |
|                                                                                                              |    | INE_PXOM_AAAAMM_F_CAT_01M     | Memoria                                                                                                                                                                                                             |
|                                                                                                              |    | INE_PXOM_AAAAMM_F_CAT_02F     | Fichas que integren o plano de información e situación do elemento catalogado                                                                                                                                       |
|                                                                                                              |    | INE_PXOM_AAAAMM_F_CAT_03NP    | Normas de protección para cada nivel                                                                                                                                                                                |
|  09.EE                      |                                                                                     |                               | <b>Estratexia de actuación, estudo económico, informe de sustentabilidade económica e memoria de viabilidade económica</b>                                                                                          |
|                                                                                                              |    | INE_PXOM_AAAAMM_F_EE_01EA     | Estratexia de actuación                                                                                                                                                                                             |
|                                                                                                              |    | INE_PXOM_AAAAMM_F_EE_02EE     | Estudo económico                                                                                                                                                                                                    |
|                                                                                                              |    | INE_PXOM_AAAAMM_F_EE_03ISE    | Informe de sustentabilidade económica                                                                                                                                                                               |
|                                                                                                              |    | INE_PXOM_AAAAMM_F_EE_04MVE    | Memoria de viabilidade económica                                                                                                                                                                                    |
|  10.AAE                     |                                                                                     |                               | <b>Documentación do procedemento de avaliación ambiental estratéxica</b>                                                                                                                                            |
|                                                                                                              |    | INE_PXOM_AAAAMM_F_AAE_01EAE   | Estudo ambiental estratéxico                                                                                                                                                                                        |
|                                                                                                              |  | INE_PXOM_AAAAMM_F_AAE_02PAR   | Resultado da participación pública e consultas                                                                                                                                                                      |
|                                                                                                              |  | INE_PXOM_AAAAMM_F_AAE_03RES   | Documento resumo                                                                                                                                                                                                    |
|                                                                                                              |  | INE_PXOM_AAAAMM_F_AAE_04DEAE  | Declaración ambiental estratéxica                                                                                                                                                                                   |
|                                                                                                              |  | INE_PXOM_AAAAMM_F_AAE_05EXT   | Extracto ambiental e medidas de seguimento ambiental segundo o modelo do anexo 6                                                                                                                                    |
|  11.ORDET                 |                                                                                     |                               | <b>Documentación dos ámbitos de planeamento con ordenación detallada*</b>                                                                                                                                           |
|                                                                                                              |                                                                                     |                               | No caso de que o plan xeral inclúa ámbitos con ordenación detallada incorporárase nesta carpeta a mesma documentación que se establece para os PP e PE segundo o caso, ordenada conforme se establece nestas normas |
|  INE_PXOM_AAAAMM_F_02EDIT |                                                                                     |                               | <b>DOCUMENTO DIXITAL EDITABLE</b>                                                                                                                                                                                   |
|  01.DOCUMENTO             |                                                                                     |                               | <b>Arquivos do documento dixital editable</b>                                                                                                                                                                       |
|                                                                                                              |                                                                                     |                               | Os arquivos do documento dixital en formato editable nomearanse co mesmo código que se define para os arquivos en PDF do documento dixital non editable.                                                            |
|                                                                                                              |                                                                                     |                               | A extensión dos arquivos será a que corresponda segundo sexa documentación escrita ou gráfica.                                                                                                                      |
|                                                                                                              |                                                                                     |                               | Aos efectos destas normas técnicas considérase documentación gráfica a identificada neste cadro de contido cun asterisco.                                                                                           |
|  02.SHP                   |                                                                                     |                               | <b>Arquivos vectoriais da documentación gráfica do plan en formato shapefile (.shp)</b>                                                                                                                             |
|  03.SIMBO                 |                                                                                     |                               | <b>Arquivos de simboloxía de capa da documentación gráfica do plan</b>                                                                                                                                              |







BORRADOR DO PLAN XERAL DE ORDENACIÓN MUNICIPAL (PXOM)

| ESTRUTURA DE CARPETAS E CÓDIGO DE ARQUIVOS                                                                   |                                                                                                                         | DESCRIPCIÓN                                                                   |
|--------------------------------------------------------------------------------------------------------------|-------------------------------------------------------------------------------------------------------------------------|-------------------------------------------------------------------------------|
| Carpetas                                                                                                     | Arquivos                                                                                                                |                                                                               |
|  INE_PXOM_AAAAMM_B_01PDF    |                                                                                                                         | <b>DOCUMENTO DIXITAL EN PDF</b>                                               |
|  01.MX                      |                                                                                                                         | <b>Memoria xustificativa</b>                                                  |
|                                                                                                              |  INE_PXOM_AAAAMM_B_MX_01INF            | Parte I. Información                                                          |
|                                                                                                              |  INE_PXOM_AAAAMM_B_MX_02XUS            | Parte II. Xustificación                                                       |
|                                                                                                              |  INE_PXOM_AAAAMM_B_MX_03ANX_VIXENCIA   | Anexo. Ficha de vixencia de planeamento<br><i>segundo o modelo do anexo 7</i> |
|  02.AMAP                    |                                                                                                                         | <b>Análise do modelo de asentamento poboacional</b>                           |
|                                                                                                              |  INE_PXOM_AAAAMM_B_AMAP_01F            | Fichas do AMAP                                                                |
|                                                                                                              |  INE_PXOM_AAAAMM_B_AMAP_02PINF         | Planos de información do AMAP *                                               |
|                                                                                                              |  INE_PXOM_AAAAMM_B_AMAP_03PORD         | Planos de ordenación do AMAP *                                                |
|                                                                                                              |  INE_PXOM_AAAAMM_B_AMAP_04OF           | Fotografías aéreas do AMAP                                                    |
|  03.PINF                    |                                                                                                                         | <b>Planos de información xeral e planos de información do solo urbano*</b>    |
|                                                                                                              |  INE_PXOM_AAAAMM_B_PINF_01USOS         | Usos do solo existentes                                                       |
|                                                                                                              |  INE_PXOM_AAAAMM_B_PINF_02RISCOS       | Mapa de riscos                                                                |
|                                                                                                              |  INE_PXOM_AAAAMM_B_PINF_03TOPO        | Características topográficas do territorio                                    |
|                                                                                                              |  INE_PXOM_AAAAMM_B_PINF_04IOT_AFEC   | Instrumentos de ordenación do territorio e afeccións sectoriais               |
|                                                                                                              |  INE_PXOM_AAAAMM_B_PINF_05CAT        | Identificación dos elementos do catálogo                                      |
|                                                                                                              |  INE_PXOM_AAAAMM_B_PINF_06AREAS_CONT | Áreas contiguas dos municipios estremeiros                                    |
|                                                                                                              |  INE_PXOM_AAAAMM_B_PINF_07EVO_URB    | Evolución urbanística do concello                                             |
|                                                                                                              |  INE_PXOM_AAAAMM_B_PINF_08SERV       | Redes xerais de servizos existentes                                           |
|                                                                                                              |  INE_PXOM_AAAAMM_B_PINF_09IC         | Rede xeral de comunicacións existentes                                        |
|                                                                                                              |  INE_PXOM_AAAAMM_B_PINF_10EL_EQ      | Espazos libres, zonas verdes e equipamentos existentes                        |
|                                                                                                              |  INE_PXOM_AAAAMM_B_PINFSU_01PER      | Perímetro                                                                     |
|                                                                                                              |  INE_PXOM_AAAAMM_B_PINFSU_02URB      | Obras de urbanización                                                         |
|                                                                                                              |  INE_PXOM_AAAAMM_B_PINFSU_03ED       | Características das edificacións existentes                                   |
|  04.PORD                  |                                                                                                                         | <b>Planos de ordenación urbanística*</b>                                      |
|                                                                                                              |  INE_PXOM_AAAAMM_B_PORD_01EX         | Estrutura xeral e orgánica do territorio                                      |
|                                                                                                              |  INE_PXOM_AAAAMM_B_PORD_02CL         | Clasificación e categorización do solo                                        |
|                                                                                                              |  INE_PXOM_AAAAMM_B_PORD_03ORD        | Ordenación e xestión do solo                                                  |
|                                                                                                              |  INE_PXOM_AAAAMM_B_PORD_04SUC        | Solo urbano consolidado                                                       |
|  05.AAE                   |                                                                                                                         | <b>Documentación do procedemento de avaliación ambiental estratéxica</b>      |
|                                                                                                              |  INE_PXOM_AAAAMM_B_AAE_01DIE         | <i>Documento inicial estratéxico</i>                                          |
|                                                                                                              |  INE_PXOM_AAAAMM_B_AAE_02ALT0        | <i>Plano da alternativa 0</i>                                                 |
|                                                                                                              |  INE_PXOM_AAAAMM_B_AAE_03ALT1        | <i>Plano da alternativa 1</i>                                                 |
|                                                                                                              |  INE_PXOM_AAAAMM_B_AAE_04ALT2        | <i>Plano da alternativa 2</i>                                                 |
|  INE_PXOM_AAAAMM_B_02EDIT |                                                                                                                         | <b>DOCUMENTO DIXITAL EDITABLE</b>                                             |































|                                                                                   |                     |                                                                                                                                                                                                                                                                                                                                                                                                                             |
|-----------------------------------------------------------------------------------|---------------------|-----------------------------------------------------------------------------------------------------------------------------------------------------------------------------------------------------------------------------------------------------------------------------------------------------------------------------------------------------------------------------------------------------------------------------|
|  | <b>01.DOCUMENTO</b> | <b>Arquivos do documento dixital editable</b>                                                                                                                                                                                                                                                                                                                                                                               |
|                                                                                   |                     | <p><i>Os arquivos do documento dixital en formato editable nomearanse co mesmo código que se define para os arquivos en PDF do documento dixital non editable.</i></p> <p><i>A extensión dos arquivos será a que corresponda segundo sexa documentación escrita ou gráfica.</i></p> <p><i>Aos efectos destas normas técnicas considérase documentación gráfica a identificada neste cadro de contido cun asterisco.</i></p> |
|  | <b>02.SHP</b>       | <b>Arquivos vectoriais da documentación gráfica do plan en formato shapefile (.shp)</b>                                                                                                                                                                                                                                                                                                                                     |
|  | <b>03.SIMBO</b>     | <b>Arquivos de simboloxía de capa da documentación gráfica do plan</b>                                                                                                                                                                                                                                                                                                                                                      |

PLAN BÁSICO MUNICIPAL (PBM)

| ESTRUCTURA DE CARPETAS E CÓDIGO DE ARCHIVOS                                                              |                                                                                                                        | DESCRIPCIÓN                                                                                                         |
|----------------------------------------------------------------------------------------------------------|------------------------------------------------------------------------------------------------------------------------|---------------------------------------------------------------------------------------------------------------------|
| Carpetas                                                                                                 | Archivos                                                                                                               |                                                                                                                     |
|  INE_PBM_AAAAMM_F_01PDF |                                                                                                                        | <b>DOCUMENTO DIXITAL EN PDF</b>                                                                                     |
|  01.MX                  |                                                                                                                        | <b>Memoria xustificativa</b>                                                                                        |
|                                                                                                          |  INE_PBM_AAAAMM_F_MX_01INF            | Parte I. Información                                                                                                |
|                                                                                                          |  INE_PBM_AAAAMM_F_MX_02XUS            | Parte II. Xustificación                                                                                             |
|                                                                                                          |  INE_PBM_AAAAMM_F_MX_03.1ANX_SINTESE  | Anexo I. Anexo síntese                                                                                              |
|                                                                                                          |  INE_PBM_AAAAMM_F_MX_03.2ANX_VIXENCIA | Anexo II. Ficha de vixencia de planeamento<br><i>segundo o modelo do anexo 7</i>                                    |
|  02.AMAP                |                                                                                                                        | <b>Análise do modelo de asentamento poboacional</b>                                                                 |
|                                                                                                          |  INE_PBM_AAAAMM_F_AMAP_01M            | Memoria do AMAP                                                                                                     |
|                                                                                                          |  INE_PBM_AAAAMM_F_AMAP_02F            | Fichas do AMAP                                                                                                      |
|                                                                                                          |  INE_PBM_AAAAMM_F_AMAP_03PINF         | Planos de información do AMAP *                                                                                     |
|                                                                                                          |  INE_PBM_AAAAMM_F_AMAP_04PORD         | Planos de ordenación do AMAP *                                                                                      |
|                                                                                                          |  INE_PBM_AAAAMM_F_AMAP_05OF           | Fotografías aéreas do AMAP                                                                                          |
|  03.PINF                |                                                                                                                        | <b>Planos de información xeral e planos de información do solo urbano*</b>                                          |
|                                                                                                          |  INE_PBM_AAAAMM_F_PINF_01SEC         | Ámbitos afectados por normativas sectoriais , de acordo coa información do PBA                                      |
|                                                                                                          |  INE_PBM_AAAAMM_F_PINF_02IOT        | Instrumentos de ordenación do territorio, de acordo coa información do PBA                                          |
|                                                                                                          |  INE_PBM_AAAAMM_F_PINF_03ECN        | Elementos culturais e naturais, cos seus contornos de protección e zonas de amortecemento, identificados no PBA     |
|                                                                                                          |  INE_PBM_AAAAMM_F_PINF_04ASENT      | Asentamentos de poboación, de acordo coa información do PBA                                                         |
|                                                                                                          |  INE_PBM_AAAAMM_F_PINFSU_01ICV      | Rede viaria                                                                                                         |
|                                                                                                          |  INE_PBM_AAAAMM_F_PINFSU_02SERV     | Redes de servizo existentes                                                                                         |
|                                                                                                          |  INE_PBM_AAAAMM_F_PINFSU_03ED       | Estado actual do solo que se vai a clasificar como SUC (perímetro, obras de urbanización e edificacións existentes) |
|  04.PORD              |                                                                                                                        | <b>Planos de ordenación urbanística*</b>                                                                            |
|                                                                                                          |  INE_PBM_AAAAMM_F_PORD_01CL         | Clasificación e categorización do solo                                                                              |
|                                                                                                          |  INE_PBM_AAAAMM_F_PORD_02SUC        | Solo urbano consolidado                                                                                             |
|  05.CAT               |                                                                                                                        | <b>Catálogo</b>                                                                                                     |
|                                                                                                          |  INE_PBM_AAAAMM_F_CAT_01M           | Memoria                                                                                                             |
|                                                                                                          |  INE_PBM_AAAAMM_F_CAT_02F           | Fichas que integren o plano de información e situación do elemento catalogado                                       |
|                                                                                                          |  INE_PBM_AAAAMM_F_CAT_03NP          | Normas de protección para cada nivel                                                                                |
|  06.NU                |                                                                                                                        | <b>Normas urbanísticas</b>                                                                                          |
|                                                                                                          |  INE_PBM_AAAAMM_F_NU                | Normativa urbanística                                                                                               |
|  07.AAE               |                                                                                                                        | <b>Documentación do procedemento de avaliación ambiental estratéxica</b>                                            |
|                                                                                                          |  INE_PBM_AAAAMM_F_AAE_01DAE         | <i>Documento ambiental estratéxico</i>                                                                              |
|                                                                                                          |  INE_PBM_AAAAMM_F_AAE_02ALTO        | <i>Plano da alternativa 0</i>                                                                                       |
|                                                                                                          |  INE_PBM_AAAAMM_F_AAE_03ALT1        | <i>Plano da alternativa 1</i>                                                                                       |
































|                                                                                   |                                                                                   |                             |                                                                                                                                                                                                                                                                                                                                                                                                                                                                                  |
|-----------------------------------------------------------------------------------|-----------------------------------------------------------------------------------|-----------------------------|----------------------------------------------------------------------------------------------------------------------------------------------------------------------------------------------------------------------------------------------------------------------------------------------------------------------------------------------------------------------------------------------------------------------------------------------------------------------------------|
|                                                                                   |  | INE_PBM_AAAAMM_F_AAE_04ALT2 | Plano da alternativa 2                                                                                                                                                                                                                                                                                                                                                                                                                                                           |
|                                                                                   |  | INE_PBM_AAAAMM_F_AAE_05IAE  | Informe ambiental estratéxico                                                                                                                                                                                                                                                                                                                                                                                                                                                    |
|  |                                                                                   | INE_PBM_AAAAMM_F_02EDIT     | <b>DOCUMENTO DIXITAL EDITABLE</b>                                                                                                                                                                                                                                                                                                                                                                                                                                                |
|  |                                                                                   | 01.DOCUMENTO                | <p><b>Arquivos do documento dixital editable</b></p> <p><i>Os arquivos do documento dixital en formato editable nomearanse co mesmo código que se define para os arquivos en PDF do documento dixital non editable.</i></p> <p><i>A extensión dos arquivos será a que corresponda segundo sexa documentación escrita ou gráfica.</i></p> <p><i>Aos efectos destas normas técnicas considérase documentación gráfica a identificada neste cadro de contido cun asterisco.</i></p> |
|  |                                                                                   | 02.SHP                      | <b>Arquivos vectoriais da documentación gráfica do plan en formato shapefile (.shp)</b>                                                                                                                                                                                                                                                                                                                                                                                          |
|  |                                                                                   | 03.SIMBO                    | <b>Arquivos de simboloxía de capa da documentación gráfica do plan</b>                                                                                                                                                                                                                                                                                                                                                                                                           |











PLAN PARCIAL (PP) E PLAN ESPECIAL DE REFORMA INTERIOR (PERI)

| ESTRUTURA DE CARPETAS E CÓDIGO DE ARQUIVOS                                                               |                                                                                                                        | DESCRIPCIÓN                                                                                                                 |
|----------------------------------------------------------------------------------------------------------|------------------------------------------------------------------------------------------------------------------------|-----------------------------------------------------------------------------------------------------------------------------|
| Carpetas                                                                                                 | Arquivos                                                                                                               |                                                                                                                             |
|  INE_TIP_AAAAMM_F_01PDF |                                                                                                                        | <b>DOCUMENTO DIXITAL EN PDF</b>                                                                                             |
|  01.MX                  |                                                                                                                        | <b>Memoria xustificativa</b>                                                                                                |
|                                                                                                          |  INE_TIP_AAAAMM_F_MX_01INF            | Parte I. Información                                                                                                        |
|                                                                                                          |  INE_TIP_AAAAMM_F_MX_02XUS            | Parte II. Xustificación                                                                                                     |
|                                                                                                          |  INE_TIP_AAAAMM_F_MX_03.1ANX_FICHA    | Anexo I. Ficha resumo                                                                                                       |
|                                                                                                          |  INE_TIP_AAAAMM_F_MX_03.2ANX_MOB      | Anexo II. Estudo de avaliación da mobilidade                                                                                |
|                                                                                                          |  INE_TIP_AAAAMM_F_MX_03.3ANX_VIXENCIA | Anexo III. Ficha de vixencia de planeamento<br><i>segundo o modelo do anexo 7</i>                                           |
|  02.PINF                |                                                                                                                        | <b>Planos de información xeral e planos de información do sector*</b>                                                       |
|                                                                                                          |  INE_TIP_AAAAMM_F_PINF_01EX           | Situación do sector en relación coa estrutura xeral e orgánica do territorio conforme ao plan xeral de ordenación municipal |
|                                                                                                          |  INE_TIP_AAAAMM_F_PINF_02ORD          | Ordenación establecida no plan xeral para o ámbito e o seu contorno                                                         |
|                                                                                                          |  INE_TIP_AAAAMM_F_PINFS_01TOPO        | Topográfico, hipsométrico e clinométrico                                                                                    |
|                                                                                                          |  INE_TIP_AAAAMM_F_PINFS_02CATASTRO   | Catastral                                                                                                                   |
|                                                                                                          |  INE_TIP_AAAAMM_F_PINFS_03ACTUAL    | Edificacións, usos, infraestruturas e vexetación existentes                                                                 |
|                                                                                                          |  INE_TIP_AAAAMM_F_PINFS_04IOT_AFEC  | Afeccións e incidencia dos instrumentos de ordenación do territorio                                                         |
|                                                                                                          |  INE_TIP_AAAAMM_F_PINFS_05RISCOS    | Xeomorfolóxico e áreas de riscos xeolóxicos e naturais                                                                      |
|                                                                                                          |  INE_TIP_AAAAMM_F_PINFS_06PROTECC   | Contaminación dos solos e ámbitos e elementos ambientais e do patrimonio con valores que hai que preservar                  |
|  03.PORD              |                                                                                                                        | <b>Planos de ordenación urbanística*</b>                                                                                    |
|                                                                                                          |  INE_TIP_AAAAMM_F_PORD_01USOS       | Asignación de usos pomenorizados                                                                                            |
|                                                                                                          |  INE_TIP_AAAAMM_F_PORD_02SLIC       | Sistema local de infraestruturas de redes de comunicación                                                                   |
|                                                                                                          |  INE_TIP_AAAAMM_F_PORD_03SLIS       | Sistema local de infraestrutura de redes de servizos                                                                        |
|                                                                                                          |  INE_TIP_AAAAMM_F_PORD_04POL        | Polígonos                                                                                                                   |
|  04.NU                |                                                                                                                        | <b>Normas urbanísticas</b>                                                                                                  |
|                                                                                                          |  INE_TIP_AAAAMM_F_NU                | Normativa urbanística                                                                                                       |
|  05.CAT               |                                                                                                                        | <b>Catálogo</b>                                                                                                             |
|                                                                                                          |  INE_TIP_AAAAMM_F_CAT_01M           | Memoria                                                                                                                     |
|                                                                                                          |  INE_TIP_AAAAMM_F_CAT_02F           | Fichas que integren o plano de información e situación do elemento catalogado                                               |
|                                                                                                          |  INE_TIP_AAAAMM_F_CAT_03NP          | Normas de protección para cada nivel                                                                                        |
|  06.EE                |                                                                                                                        | <b>Estudo económico e memoria de viabilidade económica</b>                                                                  |
|                                                                                                          |  INE_TIP_AAAAMM_F_EE_01EE           | Estudo económico                                                                                                            |
|                                                                                                          |  INE_TIP_AAAAMM_F_EE_02MVE          | Memoria de viabilidade económica                                                                                            |






























|  |                                                                            |                                    |                                                                                                                                                                                                                                                                                                                                                                                                 |
|--|----------------------------------------------------------------------------|------------------------------------|-------------------------------------------------------------------------------------------------------------------------------------------------------------------------------------------------------------------------------------------------------------------------------------------------------------------------------------------------------------------------------------------------|
|  | <b>07. AAE</b>                                                             |                                    | <b>Documentación do procedemento de avaliación ambiental estratéxica</b>                                                                                                                                                                                                                                                                                                                        |
|  | Se o documento é sometido a avaliación ambiental estratéxica simplificada: |                                    |                                                                                                                                                                                                                                                                                                                                                                                                 |
|  |                                                                            | INE_TIP_AAAAMM_F_AAE_01DAE         | Documento ambiental estratéxico                                                                                                                                                                                                                                                                                                                                                                 |
|  |                                                                            | INE_TIP_AAAAMM_F_AAE_02ALTO        | Plano da alternativa 0                                                                                                                                                                                                                                                                                                                                                                          |
|  |                                                                            | INE_TIP_AAAAMM_F_AAE_03ALT1        | Plano da alternativa 1                                                                                                                                                                                                                                                                                                                                                                          |
|  |                                                                            | INE_TIP_AAAAMM_F_AAE_04ALT2        | Plano da alternativa 2                                                                                                                                                                                                                                                                                                                                                                          |
|  |                                                                            | INE_TIP_AAAAMM_F_AAE_05IAE         | Informe ambiental estratéxico                                                                                                                                                                                                                                                                                                                                                                   |
|  | Se o documento é sometido a avaliación ambiental estratéxica ordinaria:    |                                    |                                                                                                                                                                                                                                                                                                                                                                                                 |
|  |                                                                            | INE_TIP_AAAAMM_F_AAE_06DIE         | Documento inicial estratéxico<br>(só cando o promotor solicite directamente AAEO)                                                                                                                                                                                                                                                                                                               |
|  |                                                                            | INE_TIP_AAAAMM_F_AAE_07ALTO        | Plano da alternativa 0<br>(só cando o promotor solicite directamente AAEO)                                                                                                                                                                                                                                                                                                                      |
|  |                                                                            | INE_TIP_AAAAMM_F_AAE_08ALT1        | Plano da alternativa 1<br>(só cando o promotor solicite directamente AAEO)                                                                                                                                                                                                                                                                                                                      |
|  |                                                                            | INE_TIP_AAAAMM_F_AAE_09ALT2        | Plano da alternativa 2<br>(só cando o promotor solicite directamente AAEO)                                                                                                                                                                                                                                                                                                                      |
|  |                                                                            | INE_TIP_AAAAMM_F_AAE_10EAE         | Estudo ambiental estratéxico                                                                                                                                                                                                                                                                                                                                                                    |
|  |                                                                            | INE_TIP_AAAAMM_F_AAE_11PAR         | Resultado da participación pública e consultas                                                                                                                                                                                                                                                                                                                                                  |
|  |                                                                            | INE_TIP_AAAAMM_F_AAE_12RES         | Documento resumo                                                                                                                                                                                                                                                                                                                                                                                |
|  |                                                                            | INE_TIP_AAAAMM_F_AAE_13DEAE        | Declaración ambiental estratéxica                                                                                                                                                                                                                                                                                                                                                               |
|  |                                                                            | INE_TIP_AAAAMM_F_AAE_14EXT         | Extracto ambiental e medidas de seguimento ambiental segundo o modelo do anexo 6                                                                                                                                                                                                                                                                                                                |
|  | <b>08.MOD_ODPXOM</b>                                                       |                                    | <b>Modificación da ordenación do PXOM</b><br>Documentación adicional dos plans parciais que modifiquen a ordenación detallada establecida no PXOM                                                                                                                                                                                                                                               |
|  |                                                                            | INE_TIP_AAAAMM_F_MOD_ODPXOM_01MX   | Memoria xustificativa                                                                                                                                                                                                                                                                                                                                                                           |
|  |                                                                            | INE_TIP_AAAAMM_F_MOD_ODPXOM_02PORD | Plano de ordenación*                                                                                                                                                                                                                                                                                                                                                                            |
|  |                                                                            | INE_TIP_AAAAMM_F_MOD_ODPXOM_03DR   | Documento refundido                                                                                                                                                                                                                                                                                                                                                                             |
|  | INE_TIP_AAAAMM_F_02EDIT                                                    |                                    | <b>DOCUMENTO DIXITAL EDITABLE</b>                                                                                                                                                                                                                                                                                                                                                               |
|  | <b>01.DOCUMENTO</b>                                                        |                                    | <b>Arquivos do documento dixital editable</b>                                                                                                                                                                                                                                                                                                                                                   |
|  |                                                                            |                                    | Os arquivos do documento dixital en formato editable nomearanse co mesmo código que se define para os arquivos en PDF do documento dixital non editable.<br><br>A extensión dos arquivos será a que corresponda segundo sexa documentación escrita ou gráfica.<br><br>Aos efectos destas normas técnicas considérase documentación gráfica a identificada neste cadro de contido cun asterisco. |
|  | <b>02.SHP</b>                                                              |                                    | <b>Arquivos vectoriais da documentación gráfica do plan en formato shapefile (.shp)</b>                                                                                                                                                                                                                                                                                                         |
|  | <b>03.SIMBO</b>                                                            |                                    | <b>Arquivos de simboloxía de capa da documentación gráfica do plan</b>                                                                                                                                                                                                                                                                                                                          |



PLAN ESPECIAL (PE)

| ESTRUTURA DE CARPETAS E CÓDIGO DE ARQUIVOS                                                              |                                                                                                                     | DESCRIPCIÓN                                                                              |
|---------------------------------------------------------------------------------------------------------|---------------------------------------------------------------------------------------------------------------------|------------------------------------------------------------------------------------------|
| Carpetas                                                                                                | Arquivos                                                                                                            |                                                                                          |
|  INE_PE_AAAAMM_F_01PDF |                                                                                                                     | <b>DOCUMENTO DIXITAL EN PDF</b>                                                          |
|  01.MX                 |                                                                                                                     | <b>Memoria xustificativa</b>                                                             |
|                                                                                                         |  INE_PE_AAAAMM_F_MX_01INF          | Parte I. Información                                                                     |
|                                                                                                         |  INE_PE_AAAAMM_F_MX_02XUS          | Parte II. Xustificación                                                                  |
|                                                                                                         |  INE_PE_AAAAMM_F_MX_03ANX_VIXENCIA | <i>Anexo. Ficha de vixencia de planeamento segundo o modelo do anexo 7</i>               |
|  02.PINF               |                                                                                                                     | <b>Planos de información urbanística*</b>                                                |
|                                                                                                         |  INE_PE_AAAAMM_F_PINF              | Planos de información                                                                    |
|  03.PORD               |                                                                                                                     | <b>Planos de ordenación urbanística*</b>                                                 |
|                                                                                                         |  INE_PE_AAAAMM_F_PORD              | Planos de ordenación                                                                     |
|  04.NU                 |                                                                                                                     | <b>Normas urbanísticas</b>                                                               |
|                                                                                                         |  INE_PE_AAAAMM_F_NU                | Normativa urbanística                                                                    |
|  05.CAT                |                                                                                                                     | <b>Catálogo</b>                                                                          |
|                                                                                                         |  INE_PE_AAAAMM_F_CAT_01M           | Memoria                                                                                  |
|                                                                                                         |  INE_PE_AAAAMM_F_CAT_02F           | Fichas que integren o plano de información e situación do elemento catalogado            |
|                                                                                                         |  INE_PE_AAAAMM_F_CAT_03NP          | Normas de protección para cada nivel                                                     |
|  06.EE                 |                                                                                                                     | <b>Estudo económico e memoria de viabilidade económica</b>                               |
|                                                                                                         |  INE_PE_AAAAMM_F_EE_01EE           | Estudo económico                                                                         |
|                                                                                                         |  INE_PE_AAAAMM_F_EE_02MVE          | Memoria de viabilidade económica                                                         |
|  07.AAE                |                                                                                                                     | <b>Documentación do procedemento de avaliación ambiental estratéxica</b>                 |
|                                                                                                         | <b>Se o documento é sometido a avaliación ambiental estratéxica simplificada:</b>                                   |                                                                                          |
|                                                                                                         |  INE_PE_AAAAMM_F_AAE_01DAE         | <i>Documento ambiental estratéxico</i>                                                   |
|                                                                                                         |  INE_PE_AAAAMM_F_AAE_02ALTO       | <i>Plano da alternativa 0</i>                                                            |
|                                                                                                         |  INE_PE_AAAAMM_F_AAE_03ALT1      | <i>Plano da alternativa 1</i>                                                            |
|                                                                                                         |  INE_PE_AAAAMM_F_AAE_04ALT2      | <i>Plano da alternativa 2</i>                                                            |
|                                                                                                         |  INE_PE_AAAAMM_F_AAE_05IAE       | <i>Informe ambiental estratéxico</i>                                                     |
|                                                                                                         | <b>Se o documento é sometido a avaliación ambiental estratéxica ordinaria:</b>                                      |                                                                                          |
|                                                                                                         |  INE_PE_AAAAMM_F_AAE_06DIE       | <i>Documento inicial estratéxico</i>                                                     |
|                                                                                                         |  INE_PE_AAAAMM_F_AAE_07ALTO      | <i>(só cando o promotor solicite directamente AAEO)</i><br><i>Plano da alternativa 0</i> |
|                                                                                                         |  INE_PE_AAAAMM_F_AAE_08ALT1      | <i>(só cando o promotor solicite directamente AAEO)</i><br><i>Plano da alternativa 1</i> |
|                                                                                                         |  INE_PE_AAAAMM_F_AAE_09ALT2      | <i>(só cando o promotor solicite directamente AAEO)</i><br><i>Plano da alternativa 2</i> |
|                                                                                                         |  INE_PE_AAAAMM_F_AAE_10EAE       | <i>Estudo ambiental estratéxico</i>                                                      |
|                                                                                                         |  INE_PE_AAAAMM_F_AAE_11PAR       | <i>Resultado da participación pública e consultas</i>                                    |
|                                                                                                         |  INE_PE_AAAAMM_F_AAE_12RES       | <i>Documento resumo</i>                                                                  |













|  |                                                                                                          |                                                                                                                     |                                                                                                                                                                                                                                                                                                                                                                                                                                                      |
|--|----------------------------------------------------------------------------------------------------------|---------------------------------------------------------------------------------------------------------------------|------------------------------------------------------------------------------------------------------------------------------------------------------------------------------------------------------------------------------------------------------------------------------------------------------------------------------------------------------------------------------------------------------------------------------------------------------|
|  |                                                                                                          |  INE_PE_AAAAMM_F_AAE_13DEAE        | Declaración ambiental estratéxica                                                                                                                                                                                                                                                                                                                                                                                                                    |
|  |                                                                                                          |  INE_PE_AAAAMM_F_AAE_14EXT         | Extracto ambiental e medidas de seguimento ambiental segundo o modelo do anexo 6                                                                                                                                                                                                                                                                                                                                                                     |
|  |  08.MOD_ODPXOM          |                                                                                                                     | <b>Modificación da ordenación do PXOM</b><br>Documentación adicional dos plans especiais que modifiquen a ordenación detallada establecida no PXOM                                                                                                                                                                                                                                                                                                   |
|  |                                                                                                          |  INE_PE_AAAAMM_F_MOD_ODPXOM_01MX   | Memoria xustificativa                                                                                                                                                                                                                                                                                                                                                                                                                                |
|  |                                                                                                          |  INE_PE_AAAAMM_F_MOD_ODPXOM_02PORD | Plano de ordenación*                                                                                                                                                                                                                                                                                                                                                                                                                                 |
|  |                                                                                                          |  INE_PE_AAAAMM_F_MOD_ODPXOM_03DR   | Documento refundido                                                                                                                                                                                                                                                                                                                                                                                                                                  |
|  |  INE_PE_AAAAMM_F_02EDIT |                                                                                                                     | <b>DOCUMENTO DIXITAL EDITABLE</b>                                                                                                                                                                                                                                                                                                                                                                                                                    |
|  |  01.DOCUMENTO           |                                                                                                                     | <b>Arquivos do documento dixital editable</b><br><br>Os arquivos do documento dixital en formato editable nomearanse co mesmo código que se define para os arquivos en PDF do documento dixital non editable.<br><br>A extensión dos arquivos será a que corresponda segundo sexa documentación escrita ou gráfica.<br><br>Aos efectos destas normas técnicas considérase documentación gráfica a identificada neste cadro de contido cun asterisco. |
|  |  02.SHP                 |                                                                                                                     | <b>Arquivos vectoriais da documentación gráfica do plan en formato shapefile (.shp)</b>                                                                                                                                                                                                                                                                                                                                                              |
|  |  03.SIMBO              |                                                                                                                     | <b>Arquivos de simboloxía de capa da documentación gráfica do plan</b>                                                                                                                                                                                                                                                                                                                                                                               |

DELIMITACIÓN DE NÚCLEO RURAL (DNR)

| ESTRUTURA DE CARPETAS E CÓDIGO DE ARQUIVOS                                                                  |                                                                                                                      | DESCRIPCIÓN                                                                                                                                                     |
|-------------------------------------------------------------------------------------------------------------|----------------------------------------------------------------------------------------------------------------------|-----------------------------------------------------------------------------------------------------------------------------------------------------------------|
| Carpetas                                                                                                    | Arquivos                                                                                                             |                                                                                                                                                                 |
|  INE_DNR_AAAAMM_F_01PDF    |                                                                                                                      | <b>DOCUMENTO DIXITAL EN PDF</b>                                                                                                                                 |
|  01.MX                     |                                                                                                                      | <b>Memoria xustificativa</b>                                                                                                                                    |
|                                                                                                             |  INE_DNR_AAAAMM_F_MX_01INF          | Parte I. Información                                                                                                                                            |
|                                                                                                             |  INE_DNR_AAAAMM_F_MX_02XUS          | Parte II. Xustificación                                                                                                                                         |
|                                                                                                             |  INE_DNR_AAAAMM_F_MX_03ANX_VIXENCIA | Anexo. Ficha de vixencia de planeamento<br><i>segundo o modelo do anexo 7</i>                                                                                   |
|  02.AMAPDNR                |                                                                                                                      | <b>Análise do modelo de asentamento poboacional</b>                                                                                                             |
|                                                                                                             |  INE_DNR_AAAAMM_F_AMAPDNR_01F       | Ficha                                                                                                                                                           |
|                                                                                                             |  INE_DNR_AAAAMM_F_AMAPDNR_02PINF    | Planos de información*                                                                                                                                          |
|                                                                                                             |  INE_DNR_AAAAMM_F_AMAPDNR_03PORD    | Planos de ordenación*                                                                                                                                           |
|                                                                                                             |  INE_DNR_AAAAMM_F_AMAPDNR_04OF      | Fotografías aéreas                                                                                                                                              |
|  03.NU                     |                                                                                                                      | <b>Normas urbanísticas</b>                                                                                                                                      |
|                                                                                                             |  INE_DNR_AAAAMM_F_NU                | Normativa urbanística                                                                                                                                           |
|  04.AAE                    |                                                                                                                      | <b>Documentación do procedemento de avaliación ambiental estratéxica</b>                                                                                        |
|                                                                                                             | Se o documento é sometido a avaliación ambiental estratéxica simplificada:                                           |                                                                                                                                                                 |
|                                                                                                             |  INE_DNR_AAAAMM_F_AAE_01DAE       | <i>Documento ambiental estratéxico</i>                                                                                                                          |
|                                                                                                             |  INE_DNR_AAAAMM_F_AAE_02ALTO      | <i>Plano da alternativa 0</i>                                                                                                                                   |
|                                                                                                             |  INE_DNR_AAAAMM_F_AAE_03ALT1      | <i>Plano da alternativa 1</i>                                                                                                                                   |
|                                                                                                             |  INE_DNR_AAAAMM_F_AAE_04ALT2      | <i>Plano da alternativa 2</i>                                                                                                                                   |
|                                                                                                             |  INE_DNR_AAAAMM_F_AAE_05IAE       | <i>Informe ambiental estratéxico</i>                                                                                                                            |
|                                                                                                             | Se o documento é sometido a avaliación ambiental estratéxica ordinaria:                                              |                                                                                                                                                                 |
|                                                                                                             |  INE_PE_AAAAMM_F_AAE_06DIE        | <i>Documento inicial estratéxico</i><br><i>(só cando o promotor solicite directamente AAEO)</i>                                                                 |
|                                                                                                             |  INE_PE_AAAAMM_F_AAE_07ALTO       | <i>Plano da alternativa 0</i><br><i>(só cando o promotor solicite directamente AAEO)</i>                                                                        |
|                                                                                                             |  INE_PE_AAAAMM_F_AAE_08ALT1       | <i>Plano da alternativa 1</i><br><i>(só cando o promotor solicite directamente AAEO)</i>                                                                        |
|                                                                                                             |  INE_PE_AAAAMM_F_AAE_09ALT2       | <i>Plano da alternativa 2</i><br><i>(só cando o promotor solicite directamente AAEO)</i>                                                                        |
|                                                                                                             |  INE_DNR_AAAAMM_F_AAE_10EAE       | <i>Estudo ambiental estratéxico</i>                                                                                                                             |
|                                                                                                             |  INE_DNR_AAAAMM_F_AAE_11PAR       | <i>Resultado da participación pública e consultas</i>                                                                                                           |
|                                                                                                             |  INE_DNR_AAAAMM_F_AAE_12RES       | <i>Documento resumo</i>                                                                                                                                         |
|                                                                                                             |  INE_DNR_AAAAMM_F_AAE_13DEAE      | <i>Declaración ambiental estratéxica</i>                                                                                                                        |
|                                                                                                             |  INE_DNR_AAAAMM_F_AAE_14EXT       | <i>Extracto ambiental e medidas de seguimento ambiental segundo o modelo do anexo 6</i>                                                                         |
|  INE_DNR_AAAAMM_F_02EDIT |                                                                                                                      | <b>DOCUMENTO DIXITAL EDITABLE</b>                                                                                                                               |
|  01.DOCUMENTO            |                                                                                                                      | <b>Arquivos do documento dixital editable</b>                                                                                                                   |
|                                                                                                             |                                                                                                                      | <i>Os arquivos do documento dixital en formato editable nomearanse co mesmo código que se define para os arquivos en PDF do documento dixital non editable.</i> |

|                                                                                   |                 |                                                                                                                                                                                                                                                      |
|-----------------------------------------------------------------------------------|-----------------|------------------------------------------------------------------------------------------------------------------------------------------------------------------------------------------------------------------------------------------------------|
|                                                                                   |                 | <p><i>A extensión dos arquivos será a que corresponda segundo sexa documentación escrita ou gráfica.</i></p> <p><i>Aos efectos destas normas técnicas considérase documentación gráfica a identificada neste cadro de contido cun asterisco.</i></p> |
|  | <b>02.SHP</b>   | <b>Arquivos vectoriais da documentación gráfica do plan en formato shapefile (.shp)</b>                                                                                                                                                              |
|  | <b>03.SIMBO</b> | <b>Arquivos de simboloxía de capa da documentación gráfica do plan</b>                                                                                                                                                                               |

ESTUDO DE DETALLE (ED)

| ESTRUTURA DE CARPETAS E CÓDIGO DE ARQUIVOS                                                               |                                                                                                                  | DESCRIPCIÓN                                                                                                                                                                                                                                                                                                                                                                                                                                                               |
|----------------------------------------------------------------------------------------------------------|------------------------------------------------------------------------------------------------------------------|---------------------------------------------------------------------------------------------------------------------------------------------------------------------------------------------------------------------------------------------------------------------------------------------------------------------------------------------------------------------------------------------------------------------------------------------------------------------------|
| Carpetas                                                                                                 | Arquivos                                                                                                         |                                                                                                                                                                                                                                                                                                                                                                                                                                                                           |
|  INE_ED_AAAAMM_F_01PDF  |                                                                                                                  | <b>DOCUMENTO DIXITAL EN PDF</b>                                                                                                                                                                                                                                                                                                                                                                                                                                           |
|  01.MX                  |                                                                                                                  | <b>Memoria xustificativa</b>                                                                                                                                                                                                                                                                                                                                                                                                                                              |
|                                                                                                          |  INE_ED_AAAAMM_F_01MX           | Memoria xustificativa                                                                                                                                                                                                                                                                                                                                                                                                                                                     |
|                                                                                                          |  INE_ED_AAAAMM_F_02ANX_VIXENCIA | Anexo. Ficha de vixencia de planeamento<br><i>segundo o modelo do anexo 7</i>                                                                                                                                                                                                                                                                                                                                                                                             |
|  02.PINF                |                                                                                                                  | <b>Planos de información urbanística*</b>                                                                                                                                                                                                                                                                                                                                                                                                                                 |
|                                                                                                          |  INE_ED_AAAAMM_F_PINF           | Planos de información                                                                                                                                                                                                                                                                                                                                                                                                                                                     |
|  03.PORD                |                                                                                                                  | <b>Planos de ordenación urbanística*</b>                                                                                                                                                                                                                                                                                                                                                                                                                                  |
|                                                                                                          |  INE_ED_AAAAMM_F_PORD           | Planos de ordenación                                                                                                                                                                                                                                                                                                                                                                                                                                                      |
|  INE_ED_AAAAMM_F_02EDIT |                                                                                                                  | <b>DOCUMENTO DIXITAL EDITABLE</b>                                                                                                                                                                                                                                                                                                                                                                                                                                         |
|  01.DOCUMENTO           |                                                                                                                  | <b>Arquivos do documento dixital editable</b><br><br><i>Os arquivos do documento dixital en formato editable nomearanse co mesmo código que se define para os arquivos en PDF do documento dixital non editable.</i><br><br><i>A extensión dos arquivos será a que corresponda segundo sexa documentación escrita ou gráfica.</i><br><br><i>Aos efectos destas normas técnicas considérase documentación gráfica a identificada neste cadro de contido cun asterisco.</i> |
|  02.SHP               |                                                                                                                  | <b>Arquivos vectoriais da documentación gráfica do plan en formato shapefile (.shp)</b>                                                                                                                                                                                                                                                                                                                                                                                   |
|  03.SIMBO             |                                                                                                                  | <b>Arquivos de simboloxía de capa da documentación gráfica do plan</b>                                                                                                                                                                                                                                                                                                                                                                                                    |

## **Anexo 5: modelo de cartela e formato A1, A3 e A4**

- Formato A1\_V
- Formato A1\_H
- Formato A3\_V
- Formato A3\_H
- Formato A4\_V
- Formato A4\_H

Espazo reservado para a publicación das subvención recibidas polo formulario do instrumento de planeamento.

9 cm

A1 VERTICAL

1.5 cm

20 cm

Espazo reservado para estampar os datos asociados á sinatura electrónica (identificación do asinante, data e hora da sinatura), o código de verificación no seu caso, e o texto da dilixencia municipal que corresponda.

18 cm

1.5 cm

Espazo reservado para estampar os datos asociados á sinatura electrónica (identificación do asinante, data e hora da sinatura), o código de verificación, e o texto da dilixencia autonómica que corresponda.

LENDA DE SIMBOLOXÍA

GRÁFICO DE FOLLAS

|                    |        |                                    |
|--------------------|--------|------------------------------------|
| Escudo do concello | 4 cm   | NOME DO CONCELLO                   |
| Logo do redactor   |        | NOME DO INSTRUMENTO DE PLANEAMENTO |
| Código básico      |        | Equipo redactor do plan            |
| Data               | 2.5 cm | Fase da tramitación                |
| Escala numérica    |        | Título do plano                    |
|                    |        | Número do plano                    |
|                    |        | Escala gráfica                     |

Espazo reservado para a publicación das subvencións recibidas para a formulación do instrumento de planeamento

9 cm

A1 HORIZONTAL

1,5 cm

20 cm

Espazo reservado para estampar os datos asociados á sinatura electrónica (identificación do asinante, data e hora da sinatura), o código de verificación no seu caso, e o texto da dilixencia municipal que correspondida.

18 cm

1,5 cm

Espazo reservado para estampar os datos asociados á sinatura electrónica (identificación do asinante, data e hora da sinatura), o código de verificación, e o texto da dilixencia autonómica que correspondida.

LENDA DE SIMBOLOXÍA

GRÁFICO DE FOLLAS

|                    |        |                                    |
|--------------------|--------|------------------------------------|
| Escudo do concello | 4 cm   | NOME DO CONCELLO                   |
| Logo do redactor   |        | NOME DO INSTRUMENTO DE PLANEAMENTO |
| Código básico      | 2,5 cm | Equipo redactor do plan            |
| Data               |        | Fase da tramitación                |
| Escala numérica    |        | Título do plano                    |
|                    |        | Número do plano                    |
|                    |        | Escala gráfica                     |

Espazo reservado para estampar os datos asociados á sinatura electrónica (identificación do asinante, data e hora da sinatura), o código de verificación no seu caso, e o texto da dilixencia municipal que corresponda.

1,5 cm

Espazo reservado para a publicidade das subvencións recibidas para a formulación do instrumento de planeamento

20 cm

9 cm

A3 VERTICAL

9 cm

LENDAS DE SIMBOLOXÍA

GRÁFICO DE FOLLAS

|                    |        |                                    |
|--------------------|--------|------------------------------------|
| Escudo do concello | 2,5 cm | NOME DO CONCELLO                   |
| Logo do redactor   |        | NOME DO INSTRUMENTO DE PLANEAMENTO |
|                    |        | Equipo redactor do plan            |
| Código básico      | 1,5 cm | Fase da tramitación                |
| Data               |        | Título do plano                    |
| Escala numérica    |        | Número do plano                    |
|                    |        | Escala gráfica                     |

Espazo reservado para estampar os datos asociados á sinatura electrónica (identificación do asinante, data e hora da sinatura), o código de verificación, e o texto da dilixencia autonómica que corresponda.

1,5 cm

Espazo reservado para a publicidade das subvencións recibidas para a formulación do instrumento de planeamento.

1,5 cm

Espazo reservado para estampar os datos asociados á sinatura electrónica (identificación do asinante, data e hora da sinatura), o código de verificación no seu caso, e o texto da dilixencia municipal que corresponda.

8 cm

20 cm

### A3 HORIZONTAL

1,5 cm

Espazo reservado para estampar os datos asociados á sinatura electrónica (identificación do asinante, data e hora da sinatura), o código de verificación, e o texto da dilixencia autonómica que corresponda.

9 cm

|                     |                         |                    |        |                                    |
|---------------------|-------------------------|--------------------|--------|------------------------------------|
| LENDA DE SIMBOLOXÍA | GRÁFICO DE FOLLAS       | Escudo do concello | 2,5 cm | NOME DO CONCELLO                   |
|                     |                         | Logo do redactor   |        | NOME DO INSTRUMENTO DE PLANEAMENTO |
| Código básico       | Equipo redactor do plan |                    |        |                                    |
| Data                | Fase da tramitación     |                    |        |                                    |
| Escala numérica     | Título do plano         |                    |        |                                    |
|                     | Número do plano         |                    |        |                                    |
|                     | Escala gráfica          |                    |        |                                    |

1,5 cm

Espazo reservado para a publicidade das subvencións recibidas para a formulación do instrumento de planeamento.

1,5 cm

Espazo reservado para estampar os datos asociados á sinatura electrónica (identificación do asinante, data e hora da sinatura), o código de verificación no seu caso, e o texto da dilixencia municipal que corresponda.

**NOME DO INSTRUMENTO DE PLANEAMENTO**

**EQUIPO REDACTOR**

8 cm

20 cm

# A4 VERTICAL

**NOME DO CONCELLO**


**FASE DE TRAMITACIÓN E DATA**

1,5 cm

Espazo reservado para estampar os datos asociados á sinatura electrónica (identificación do asinante, data e hora da sinatura), o código de verificación, e o texto da dilixencia autonómica que corresponda.

1,5 cm

Espazo reservado para estampar os datos asociados á sinatura electrónica (identificación do asinante, data e hora da sinatura), o código de verificación no seu caso, e o texto da dilixencia municipal que corresponda.



## A4 HORIZONTAL

**NOME DO INSTRUMENTO DE PLANEAMENTO**

EQUIPO REDACTOR

**NOME DO CONCELLO**

FASE DE TRAMITACIÓN E DATA

1,5 cm

Espazo reservado para estampar os datos asociados á sinatura electrónica (identificación do asinante, data e hora da sinatura), o código de verificación, e o texto da dilixencia autonómica que corresponda.

## Anexo 6: modelo de extracto ambiental

### DATOS DO INSTRUMENTO DE PLANEAMENTO

|                                            |                                                                                 |
|--------------------------------------------|---------------------------------------------------------------------------------|
| Concello                                   |                                                                                 |
| Código do instrumento de planeamento       | <i>Segundo a codificación básica contida nestas normas técnicas</i>             |
| Denominación do instrumento de planeamento |                                                                                 |
| Competencia para a aprobación definitiva   | <input type="checkbox"/> Municipal<br><input type="checkbox"/> Autonómica       |
| Dirección electrónica                      | <i>No caso de que a competencia para a aprobación definitiva sexa municipal</i> |

### EXTRACTO AMBIENTAL

#### I. Xustificación da integración no documento de planeamento dos aspectos ambientais

II. Xustificación de como se tomaron en consideración no documento de planeamento o estudo ambiental estratéxico, os resultados da información pública e das consultas e a declaración ambiental estratéxica, así como, no seu caso, as discrepancias xurdidas no proceso.

#### III. Razóns da selección da alternativa seleccionada en relación coas alternativas consideradas.

##### III.1 Análise das alternativas

| Núm. alternativa | Vantaxes | Inconvenientes |
|------------------|----------|----------------|
| Alternativa 0    |          |                |
| Alternativa 1    |          |                |
| Alternativa 2    |          |                |
| .....            |          |                |

##### III.2 Xustificación da selección

### MEDIDAS ADOPTADAS PARA O SEGUIMENTO DOS EFECTOS NO MEDIO AMBIENTE DA APLICACIÓN DO PLAN

## Anexo 7: ficha da vixencia do planeamento do concello trala aprobación do documento en tramitación

| DATOS DO INSTRUMENTO DE PLANEAMENTO EN TRAMITACIÓN  |            |                     |            |                                                                     |          |                            |                       |
|-----------------------------------------------------|------------|---------------------|------------|---------------------------------------------------------------------|----------|----------------------------|-----------------------|
| Concello                                            |            |                     |            |                                                                     |          |                            |                       |
| Provincia                                           |            |                     |            |                                                                     |          |                            |                       |
| Código do instrumento de planeamento                |            |                     |            | <i>Segundo a codificación básica contida nestas normas técnicas</i> |          |                            |                       |
| PLANEAMENTO VIXENTE TRALA APROBACIÓN DO DOCUMENTO   |            |                     |            |                                                                     |          |                            |                       |
| Clase                                               | Tipo (TIP) | Nome do instrumento | Data AD    | Data DOG                                                            | Data BOP | Causa da vixencia          | Incidencias xurídicas |
|                                                     |            |                     |            |                                                                     |          |                            |                       |
|                                                     |            |                     |            |                                                                     |          |                            |                       |
|                                                     |            |                     |            |                                                                     |          |                            |                       |
| PLANEAMENTO HISTÓRICO TRALA APROBACIÓN DO DOCUMENTO |            |                     |            |                                                                     |          |                            |                       |
| Clase                                               | Tipo (TIP) | Nome do instrumento | Data de AD | Data DOG                                                            | Data BOP | Causa da perda da vixencia | Incidencias xurídicas |
|                                                     |            |                     |            |                                                                     |          |                            |                       |
|                                                     |            |                     |            |                                                                     |          |                            |                       |
|                                                     |            |                     |            |                                                                     |          |                            |                       |

| Campos da táboa            | Dominio dos campos                                                                                                                                                                                                                                                                                                                                                                                                                                                                                                                                                                                                                                                                                                                                                                                                                                                                                                                                                                            |
|----------------------------|-----------------------------------------------------------------------------------------------------------------------------------------------------------------------------------------------------------------------------------------------------------------------------------------------------------------------------------------------------------------------------------------------------------------------------------------------------------------------------------------------------------------------------------------------------------------------------------------------------------------------------------------------------------------------------------------------------------------------------------------------------------------------------------------------------------------------------------------------------------------------------------------------------------------------------------------------------------------------------------------------|
| Clase                      | PX: planeamento xeral; PD: planeamento de desenvolvemento; OUTRO: outras figuras de planeamento.                                                                                                                                                                                                                                                                                                                                                                                                                                                                                                                                                                                                                                                                                                                                                                                                                                                                                              |
| Tipo (TIP)                 | Para o planeamento xeral: PXOM: plan xeral de ordenación municipal; PBM: plan básico municipal; NNSSPP: normas subsidiarias de planeamento; PXOU: plan xeral de ordenación urbana; POMR: proxecto de ordenación do medio rural.<br>Para o planeamento de desenvolvemento: PP: plan parcial; PE: plan especial; PEP: plan especial de protección; PERI: plan especial de reforma interior; PEPRI: plan especial de protección e reforma interior; PEID: plan especial de infraestruturas e dotacións; PS: plan de sectorización; PAU: programa de actuación urbanística.<br>Para outras figuras de planeamento: DNR: delimitación de solo de núcleo rural; ED: estudos de detalle; DSU: delimitación de solo urbano.<br>No caso de que se trate dunha modificación dun destes instrumentos a nomenclatura do (TIP) estará precedida da letra M, no caso de que se trate dunha corrección de erros estará precedida da letra C e no caso de que se trate dun documento refundido das letras DR. |
| Causa da vixencia          | AD: aprobado definitivamente; API: ámbito de planeamento incorporado; SENTENZA: recobra a vixencia por mor dunha sentenza xudicial firme                                                                                                                                                                                                                                                                                                                                                                                                                                                                                                                                                                                                                                                                                                                                                                                                                                                      |
| Causa da perda de vixencia | NOVO: aprobación dun novo instrumento que o revisa, substitúe ou deixa sen vixencia; SENTENZA: anulado por sentenza xudicial firme.                                                                                                                                                                                                                                                                                                                                                                                                                                                                                                                                                                                                                                                                                                                                                                                                                                                           |

## Anexo 8: catálogo mínimo de obxectos xeográficos da base topográfica do planeamento urbanístico

A continuación detállase o listado de obxectos xeográficos que conforman o conxunto mínimo de elementos que debe conter unha base topográfica para cumprir co perfil das normas BTG (táboa A) e BTUG (táboa B) para a cartografía do planeamento urbanístico de Galicia. As normas BTG e BTUG correspóndense coas aprobadas pola Comisión de Coordinación de Cartografía e SIX da Xunta de Galicia.

### A. BASE TOPOGRÁFICA DE GALICIA (BTG) PARA AS ESCALAS 1:10 000 E 1:5 000

O perfil da norma BTG para o planeamento urbanístico débese utilizar para as escalas 1:10 000 e 1:5 000, e conterá un conxunto de elementos obrigatorios que conforman o núcleo deste perfil. Estes elementos correspóndense cos obxectos xeográficos identificados co nivel 1 (N1) na táboa seguinte. Os obxectos xeográficos fillo identificados co nivel 2 (N2) poderán cartografarse como un obxecto xeográfico independente ou engadirse como un atributo do obxecto xeográfico pai (N1), identificando este campo como ID\_TIPO.

| TEMA                | CÓD. | NIVEL | CÓD. OBXECTO XEOGRÁFICO PAI | OBXECTO XEOGRÁFICO                   |
|---------------------|------|-------|-----------------------------|--------------------------------------|
| Relevo              | 0002 | N1    |                             | Curva de nivel                       |
| Relevo              | 0003 | N1    |                             | Cambio brusco de pendente            |
| Relevo              | 0004 | N2    | 0003                        | Escarpado                            |
| Relevo              | 0005 | N2    | 0003                        | Marxe de bancal                      |
| Relevo              | 0006 | N2    | 0003                        | Talude                               |
| Relevo              | 0007 | N1    |                             | Punto de cota                        |
| Relevo              | 0009 | N2    | 0007                        | Punto de cota en construción elevada |
| Relevo              | 9051 | N1    |                             | Cova natural                         |
| Hidrografía         | 0014 | N1    |                             | Augas quietas                        |
| Hidrografía         | 0017 | N2    | 0014                        | Encoro                               |
| Hidrografía         | 0016 | N2    | 0014                        | Lagoa                                |
| Hidrografía         | 0015 | N2    | 0014                        | Mar                                  |
| Hidrografía         | 0011 | N1    |                             | Corrente artificial                  |
| Hidrografía         | 0012 | N1    |                             | Corrente natural                     |
| Hidrografía         | 0013 | N1    |                             | Costa natural                        |
| Hidrografía         | 0025 | N1    |                             | Illa                                 |
| Hidrografía         | 0018 | N1    |                             | Punto hidrográfico de interese       |
| Hidrografía         | 0020 | N2    | 0018                        | Captación                            |
| Hidrografía         | 0021 | N2    | 0018                        | Punto fluvial                        |
| Hidrografía         | 0019 | N2    | 0018                        | Surxencia                            |
| Hidrografía         | 0022 | N1    |                             | Recinto de auga                      |
| Hidrografía         | 0023 | N2    | 0022                        | Estanque                             |
| Hidrografía         | 0024 | N2    | 0022                        | Piscina                              |
| Redes de transporte | 0026 | N1    |                             | Camiño                               |
| Redes de transporte | 0027 | N1    |                             | Estrada                              |
| Redes de transporte | 0028 | N2    | 0027                        | Estrada de calzada dobre             |
| Redes de transporte | 0029 | N2    | 0027                        | Estrada de calzada única             |
| Redes de transporte | 0119 | N1    |                             | Carril bici                          |
| Redes de transporte | 0033 | N1    |                             | Senda                                |
| Redes de transporte | 0035 | N1    |                             | Vía férrea                           |
| Redes de transporte | 0041 | N1    |                             | Vía pecuaria                         |
| Redes de transporte | 0042 | N1    |                             | Vía urbana                           |

|                                        |      |    |      |                                  |
|----------------------------------------|------|----|------|----------------------------------|
| Edificacións, construcións e poboación | 0043 | N1 |      | Boca de túnel                    |
| Edificacións, construcións e poboación | 0044 | N1 |      | Cercado                          |
| Edificacións, construcións e poboación | 0045 | N2 | 0044 | Muro                             |
| Edificacións, construcións e poboación | 0049 | N1 |      | Cheminea                         |
| Edificacións, construcións e poboación | 0051 | N1 |      | Depósito                         |
| Edificacións, construcións e poboación | 0053 | N2 | 0051 | Depósito de auga                 |
| Edificacións, construcións e poboación | 0054 | N2 | 0051 | Depósito de hidrocarburos        |
| Edificacións, construcións e poboación | 0052 | N2 | 0051 | Depósito xenérico                |
| Edificacións, construcións e poboación | 0055 | N2 | 0051 | Silo                             |
| Edificacións, construcións e poboación | 0050 | N1 |      | Depósito de residuos             |
| Edificacións, construcións e poboación | 0056 | N1 |      | Edificación                      |
| Edificacións, construcións e poboación | 1516 | N2 | 0056 | Edificación relixiosa            |
| Edificacións, construcións e poboación | 1513 | N2 | 0056 | Edificación industrial           |
| Edificacións, construcións e poboación | 0057 | N1 |      | Edificación lixeira              |
| Edificacións, construcións e poboación | 0058 | N1 |      | Elemento construído              |
| Edificacións, construcións e poboación | 0030 | N1 |      | Explanación                      |
| Edificacións, construcións e poboación | 0059 | N1 |      | Explotación mineira              |
| Edificacións, construcións e poboación | 0060 | N2 | 0059 | Explotación a ceo aberto         |
| Edificacións, construcións e poboación | 0061 | N2 | 0059 | Explotación subterránea          |
| Edificacións, construcións e poboación | 0062 | N1 |      | Heliporto                        |
| Edificacións, construcións e poboación | 0064 | N1 |      | Peirao-espigón                   |
| Edificacións, construcións e poboación | 0065 | N1 |      | Muralla                          |
| Edificacións, construcións e poboación | 0066 | N1 |      | Muro de contención               |
| Edificacións, construcións e poboación | 0067 | N1 |      | Pasarela                         |
| Edificacións, construcións e poboación | 0068 | N1 |      | Pista de aeródromo               |
| Edificacións, construcións e poboación | 0069 | N1 |      | Pista deportiva                  |
| Edificacións, construcións e poboación | 0070 | N1 |      | Presa                            |
| Edificacións, construcións e poboación | 0080 | N1 |      | Ponte                            |
| Edificacións, construcións e poboación | 0081 | N1 |      | Sinal de navegación              |
| Edificacións, construcións e poboación | 0082 | N1 |      | Torre                            |
| Edificacións, construcións e poboación | 0086 | N2 | 0082 | Torre de tendido                 |
| Servizos e instalacións                | 0087 | N1 |      | Aeroxerador                      |
| Servizos e instalacións                | 0088 | N1 |      | Antena                           |
| Servizos e instalacións                | 0089 | N1 |      | Cinta transportadora             |
| Servizos e instalacións                | 0090 | N1 |      | Condución                        |
| Servizos e instalacións                | 0092 | N2 | 0090 | Condución de auga                |
| Servizos e instalacións                | 0093 | N2 | 0090 | Condución de hidrocarburos       |
| Servizos e instalacións                | 0091 | N2 | 0090 | Condución xenérica               |
| Servizos e instalacións                | 0094 | N1 |      | Espazo dotacional                |
| Servizos e instalacións                | 0095 | N2 | 0094 | Aeródromo                        |
| Servizos e instalacións                | 0101 | N2 | 0094 | Área de descanso                 |
| Servizos e instalacións                | 0099 | N2 | 0094 | Área de peaxe                    |
| Servizos e instalacións                | 0100 | N2 | 0094 | Área de servizo                  |
| Servizos e instalacións                | 0102 | N2 | 0094 | Camping                          |
| Servizos e instalacións                | 0103 | N2 | 0094 | Campo de golf                    |
| Servizos e instalacións                | 0107 | N2 | 0094 | Cemiterio                        |
| Servizos e instalacións                | 0097 | N2 | 0094 | Estación de autobuses            |
| Servizos e instalacións                | 0098 | N2 | 0094 | Estación ferroviaria             |
| Servizos e instalacións                | 0112 | N2 | 0094 | Instalación de enerxía eléctrica |

|                         |      |    |      |                                             |
|-------------------------|------|----|------|---------------------------------------------|
| Servizos e instalacións | 0114 | N2 | 0094 | Instalación de hidrocarburos                |
| Servizos e instalacións | 0115 | N2 | 0094 | Instalación de telecomunicacións e medición |
| Servizos e instalacións | 0113 | N2 | 0094 | Instalación de tratamento de augas          |
| Servizos e instalacións | 0104 | N2 | 0094 | Instalación deportiva                       |
| Servizos e instalacións | 0152 | N2 | 0094 | Instalación educativa                       |
| Servizos e instalacións | 0106 | N2 | 0094 | Instalación militar                         |
| Servizos e instalacións | 0153 | N2 | 0094 | Instalación sanitaria                       |
| Servizos e instalacións | 0108 | N2 | 0094 | Parque de atraccións                        |
| Servizos e instalacións | 0109 | N2 | 0094 | Parque-xardín                               |
| Servizos e instalacións | 0111 | N2 | 0094 | Planta de tratamento de residuos            |
| Servizos e instalacións | 0096 | N2 | 0094 | Peirao                                      |
| Servizos e instalacións | 0110 | N2 | 0094 | Recinto industrial                          |
| Servizos e instalacións | 0105 | N2 | 0094 | Xacemento arqueolóxico                      |
| Servizos e instalacións | 1567 | N2 | 0094 | Instalación recreativa                      |
| Servizos e instalacións | 1570 | N2 | 0094 | Estación de bombeo                          |
| Servizos e instalacións | 9081 | N2 | 0094 | Centro penitenciario                        |
| Nomes xeográficos       | 0120 | N1 |      | Texto cartográfico                          |
| Nomes xeográficos       | 0121 | N1 |      | Nome xeográfico                             |
| Cobertura terrestre     | 0122 | N1 |      | Arboredo forestal                           |
| Cobertura terrestre     | 0135 | N1 |      | Coberturas húmidas                          |
| Cobertura terrestre     | 0136 | N2 | 0135 | Humedais continentais                       |
| Cobertura terrestre     | 0137 | N2 | 0135 | Humedais costeiros                          |
| Cobertura terrestre     | 0139 | N1 |      | Cortalumes                                  |
| Cobertura terrestre     | 0123 | N1 |      | Cultivos                                    |
| Cobertura terrestre     | 0125 | N2 | 0123 | Cultivos leñosos                            |
| Cobertura terrestre     | 0130 | N1 |      | Matogueira                                  |
| Cobertura terrestre     | 0141 | N1 |      | Núcleo urbano                               |
| Cobertura terrestre     | 0131 | N1 |      | Praias, dunas e areales                     |
| Cobertura terrestre     | 0132 | N1 |      | Roquedo                                     |
| Cobertura terrestre     | 0140 | N1 |      | Vexetación e arboredo urbano                |
| Cobertura terrestre     | 0134 | N1 |      | Zona queimada                               |

#### B. BASE TOPOGRÁFICA URBANA DE GALICIA (BTUG) PARA ESCALAS 1:2 000, 1:1 000 E 1: 500

O perfil da norma BTUG para o planeamento urbanístico débese utilizar para as escalas 1:2 000, 1:1 000 e 1:500, e conterá un conxunto de elementos obrigatorios que conforman o núcleo deste perfil. Estes elementos correspóndense cos obxectos xeográficos identificados co nivel 1 (N1) na táboa seguinte. Os obxectos xeográficos fillo identificados co nivel 2 (N2) poderán cartografarse como un obxecto xeográfico independente ou engadirse como un atributo do obxecto xeográfico pai (N1), identificando este campo como ID\_TIPO.

| TEMA     | CÓD. | NIVEL | CÓD. OBXECTO XEOGRÁFICO PAI | OBXECTO XEOGRÁFICO        |
|----------|------|-------|-----------------------------|---------------------------|
| Xeodesia | 0151 | N1    |                             | Punto xeodésico           |
| Relevo   | 0002 | N1    |                             | Curva de nivel            |
| Relevo   | 0003 | N1    |                             | Cambio brusco de pendente |
| Relevo   | 0004 | N2    | 0003                        | Escarpado                 |
| Relevo   | 0005 | N2    | 0003                        | Marxe de bancal           |
| Relevo   | 0006 | N2    | 0003                        | Talude                    |
| Relevo   | 1011 | N2    | 0003                        | Gabia                     |

|                                        |      |    |      |                                      |
|----------------------------------------|------|----|------|--------------------------------------|
| Relevo                                 | 0007 | N1 |      | Punto de cota                        |
| Relevo                                 | 0009 | N2 | 0007 | Punto de cota en construción elevada |
| Relevo                                 | 1012 | N1 |      | Cova natural                         |
| Hidrografía                            | 0014 | N1 |      | Augas quietas                        |
| Hidrografía                            | 0017 | N2 | 0014 | Encoro                               |
| Hidrografía                            | 0016 | N2 | 0014 | Lagoa                                |
| Hidrografía                            | 0015 | N2 | 0014 | Mar                                  |
| Hidrografía                            | 0011 | N1 |      | Corrente artificial                  |
| Hidrografía                            | 0012 | N1 |      | Corrente natural                     |
| Hidrografía                            | 0013 | N1 |      | Costa natural                        |
| Hidrografía                            | 0025 | N1 |      | Illa                                 |
| Hidrografía                            | 0018 | N1 |      | Punto hidrográfico de interese       |
| Hidrografía                            | 0020 | N2 | 0018 | Captación                            |
| Hidrografía                            | 0021 | N2 | 0018 | Punto fluvial                        |
| Hidrografía                            | 0019 | N2 | 0018 | Surxencia                            |
| Hidrografía                            | 0022 | N1 |      | Recinto de auga                      |
| Hidrografía                            | 0023 | N2 | 0022 | Estanque                             |
| Hidrografía                            | 0024 | N2 | 0022 | Piscina                              |
| Redes de transporte                    | 0026 | N1 |      | Camiño                               |
| Redes de transporte                    | 0027 | N1 |      | Estrada                              |
| Redes de transporte                    | 0028 | N2 | 0027 | Estrada de calzada dobre             |
| Redes de transporte                    | 0029 | N2 | 0027 | Estrada de calzada única             |
| Redes de transporte                    | 0119 | N1 |      | Carril bici                          |
| Redes de transporte                    | 0033 | N1 |      | Senda                                |
| Redes de transporte                    | 0035 | N1 |      | Vía férrea                           |
| Redes de transporte                    | 0041 | N1 |      | Vía pecuaria                         |
| Redes de transporte                    | 0042 | N1 |      | Vía urbana                           |
| Redes de transporte                    | 1001 | N1 |      | Beiravía                             |
| Redes de transporte                    | 1003 | N1 |      | Illa de viario                       |
| Edificacións, construcións e poboación | 0044 | N1 |      | Cercado                              |
| Edificacións, construcións e poboación | 0045 | N2 | 0044 | Muro                                 |
| Edificacións, construcións e poboación | 0049 | N1 |      | Cheminea                             |
| Edificacións, construcións e poboación | 0051 | N1 |      | Depósito                             |
| Edificacións, construcións e poboación | 0053 | N2 | 0051 | Depósito de auga                     |
| Edificacións, construcións e poboación | 0054 | N2 | 0051 | Depósito de hidrocarburos            |
| Edificacións, construcións e poboación | 0052 | N2 | 0051 | Depósito xenérico                    |
| Edificacións, construcións e poboación | 0055 | N2 | 0051 | Silo                                 |
| Edificacións, construcións e poboación | 0050 | N1 |      | Depósito de residuos                 |
| Edificacións, construcións e poboación | 0056 | N1 |      | Edificación                          |
| Edificacións, construcións e poboación | 0057 | N1 |      | Edificación lixeira                  |
| Edificacións, construcións e poboación | 0058 | N1 |      | Elemento construído                  |
| Edificacións, construcións e poboación | 0030 | N1 |      | Explanación                          |
| Edificacións, construcións e poboación | 0059 | N1 |      | Explotación mineira                  |
| Edificacións, construcións e poboación | 0060 | N2 | 0059 | Explotación a ceo aberto             |
| Edificacións, construcións e poboación | 0061 | N2 | 0059 | Explotación subterránea              |
| Edificacións, construcións e poboación | 0062 | N1 |      | Heliporto                            |
| Edificacións, construcións e poboación | 0064 | N1 |      | Peirao-espigón                       |
| Edificacións, construcións e poboación | 0065 | N1 |      | Muralla                              |
| Edificacións, construcións e poboación | 0066 | N1 |      | Muro de contención                   |

|                                        |      |    |      |                                             |
|----------------------------------------|------|----|------|---------------------------------------------|
| Edificaci3ns, construci3ns e poboaci3n | 0067 | N1 |      | Pasarela                                    |
| Edificaci3ns, construci3ns e poboaci3n | 0068 | N1 |      | Pista de aer3dromo                          |
| Edificaci3ns, construci3ns e poboaci3n | 0069 | N1 |      | Pista deportiva                             |
| Edificaci3ns, construci3ns e poboaci3n | 0070 | N1 |      | Presa                                       |
| Edificaci3ns, construci3ns e poboaci3n | 0080 | N1 |      | Ponte                                       |
| Edificaci3ns, construci3ns e poboaci3n | 0081 | N1 |      | Sinal de navegaci3n                         |
| Edificaci3ns, construci3ns e poboaci3n | 0082 | N1 |      | Torre                                       |
| Edificaci3ns, construci3ns e poboaci3n | 0086 | N2 | 0082 | Torre de tendido                            |
| Edificaci3ns, construci3ns e poboaci3n | 1028 | N1 |      | Beirarrúa                                   |
| Edificaci3ns, construci3ns e poboaci3n | 0118 | N1 |      | Calzada romana                              |
| Edificaci3ns, construci3ns e poboaci3n | 1036 | N1 |      | Parada de transporte                        |
| Edificaci3ns, construci3ns e poboaci3n | 1038 | N1 |      | Patio                                       |
| Elementos de urbanizaci3n              | 1055 | N1 |      | Farol                                       |
| Elementos de urbanizaci3n              | 1064 | N1 |      | Punto de toma de auga                       |
| Elementos de urbanizaci3n              | 1069 | N1 |      | Surtidor de combustible                     |
| Servizos e instalaci3ns                | 0087 | N1 |      | Aeroxerador                                 |
| Servizos e instalaci3ns                | 0088 | N1 |      | Antena                                      |
| Servizos e instalaci3ns                | 0089 | N1 |      | Cinta transportadora                        |
| Servizos e instalaci3ns                | 0090 | N1 |      | Conduc3n                                    |
| Servizos e instalaci3ns                | 0092 | N2 | 0090 | Conduc3n de auga                            |
| Servizos e instalaci3ns                | 0093 | N2 | 0090 | Conduc3n de hidrocarburos                   |
| Servizos e instalaci3ns                | 0091 | N2 | 0090 | Conduc3n xen3rica                           |
| Servizos e instalaci3ns                | 0094 | N1 |      | Espazo dotacional                           |
| Servizos e instalaci3ns                | 0095 | N2 | 0094 | Aer3dromo                                   |
| Servizos e instalaci3ns                | 0101 | N2 | 0094 | Área de descanso                            |
| Servizos e instalaci3ns                | 0099 | N2 | 0094 | Área de peaxe                               |
| Servizos e instalaci3ns                | 0100 | N2 | 0094 | Área de servizo                             |
| Servizos e instalaci3ns                | 0102 | N2 | 0094 | Camping                                     |
| Servizos e instalaci3ns                | 0103 | N2 | 0094 | Campo de golf                               |
| Servizos e instalaci3ns                | 0107 | N2 | 0094 | Cemiterio                                   |
| Servizos e instalaci3ns                | 0097 | N2 | 0094 | Estaci3n de autobuses                       |
| Servizos e instalaci3ns                | 0098 | N2 | 0094 | Estaci3n ferroviaria                        |
| Servizos e instalaci3ns                | 0112 | N2 | 0094 | Instalaci3n de enerxía el3ctrica            |
| Servizos e instalaci3ns                | 0114 | N2 | 0094 | Instalaci3n de hidrocarburos                |
| Servizos e instalaci3ns                | 0115 | N2 | 0094 | Instalaci3n de telecomunicaci3ns e medici3n |
| Servizos e instalaci3ns                | 0113 | N2 | 0094 | Instalaci3n de tratamento de augas          |
| Servizos e instalaci3ns                | 0104 | N2 | 0094 | Instalaci3n deportiva                       |
| Servizos e instalaci3ns                | 0152 | N2 | 0094 | Instalaci3n educativa                       |
| Servizos e instalaci3ns                | 0106 | N2 | 0094 | Instalaci3n militar                         |
| Servizos e instalaci3ns                | 0153 | N2 | 0094 | Instalaci3n sanitaria                       |
| Servizos e instalaci3ns                | 0108 | N2 | 0094 | Parque de atracci3ns                        |
| Servizos e instalaci3ns                | 0109 | N2 | 0094 | Parque-xardín                               |
| Servizos e instalaci3ns                | 0111 | N2 | 0094 | Planta de tratamento de residuos            |
| Servizos e instalaci3ns                | 0096 | N2 | 0094 | Peirao                                      |
| Servizos e instalaci3ns                | 0110 | N2 | 0094 | Recinto industrial                          |
| Servizos e instalaci3ns                | 0105 | N2 | 0094 | Xacemento arqueol3xico                      |
| Servizos e instalaci3ns                | 1016 | N2 | 0094 | Estaci3n de bombeo                          |
| Servizos e instalaci3ns                | 1015 | N2 | 0094 | Centro penitenciario                        |
| Servizos e instalaci3ns                | 1017 | N2 | 0094 | Instalaci3n institucional-administrativa    |
| Servizos e instalaci3ns                | 1019 | N2 | 0094 | Parque de bombeiros                         |

|                         |      |    |      |                              |
|-------------------------|------|----|------|------------------------------|
| Servizos e instalacións | 1020 | N2 | 0094 | Parque de policía            |
| Servizos e instalacións | 1022 | N2 | 0094 | Recinto agropecuario         |
| Servizos e instalacións | 1023 | N2 | 0094 | Recinto relixioso            |
| Servizos e instalacións | 1024 | N2 | 0094 | Zona de xogos                |
| Servizos e instalacións | 0116 | N1 |      | Tendido                      |
| Nomes xeográficos       | 0120 | N1 |      | Texto cartográfico           |
| Nomes xeográficos       | 0121 | N1 |      | Nome xeográfico              |
| Cobertura terrestre     | 0122 | N1 |      | Arboredo forestal            |
| Cobertura terrestre     | 0135 | N1 |      | Coberturas húmidas           |
| Cobertura terrestre     | 0136 | N2 | 0135 | Humedais continentales       |
| Cobertura terrestre     | 0137 | N2 | 0135 | Humedais costeiros           |
| Cobertura terrestre     | 0139 | N1 |      | Cortalumes                   |
| Cobertura terrestre     | 0123 | N1 |      | Cultivos                     |
| Cobertura terrestre     | 0125 | N2 | 0123 | Cultivos leñosos             |
| Cobertura terrestre     | 0130 | N1 |      | Matogueira                   |
| Cobertura terrestre     | 0141 | N1 |      | Núcleo urbano                |
| Cobertura terrestre     | 0131 | N1 |      | Praias, dunas e areais       |
| Cobertura terrestre     | 0132 | N1 |      | Roquedo                      |
| Cobertura terrestre     | 0140 | N1 |      | Vexetación e arboredo urbano |
| Cobertura terrestre     | 0134 | N1 |      | Zona queimada                |
| Cobertura terrestre     | 1013 | N1 |      | Árbore                       |

## Anexo 9: Declaración responsable

### DATOS DA PERSOA DECLARANTE

|                                                             |                       |                        |                      |
|-------------------------------------------------------------|-----------------------|------------------------|----------------------|
| <b>DATOS DA PERSOA FÍSICA OU XURÍDICA</b>                   |                       |                        | <b>NIF/CIF</b>       |
| <input type="text"/>                                        |                       |                        | <input type="text"/> |
| <b>DATOS DO REPRESENTANTE NO SUPOSTO DE PERSOA XURÍDICA</b> |                       |                        |                      |
| <b>NOME</b>                                                 | <b>PRIMER APELIDO</b> | <b>SEGUNDO APELIDO</b> | <b>DNI/NIE</b>       |
| <input type="text"/>                                        | <input type="text"/>  | <input type="text"/>   | <input type="text"/> |

### DATOS DO INSTRUMENTO DE PLANEAMENTO

|                                                                          |                                     |                            |
|--------------------------------------------------------------------------|-------------------------------------|----------------------------|
| <b>NOME DO CONCELLO</b>                                                  | <b>CÓDIGO BÁSICO DO INSTRUMENTO</b> | <b>FASE DE TRAMITACIÓN</b> |
| <input type="text"/>                                                     | <input type="text"/>                | <input type="text"/>       |
| <b>NOME DO INSTRUMENTO</b>                                               |                                     |                            |
| <input type="text"/>                                                     |                                     |                            |
| <b>FORMATO DO DOCUMENTO ACHEGADO</b>                                     |                                     |                            |
| Documento en soporte dixital non editable (PDF) <input type="checkbox"/> |                                     |                            |
| Documento en soporte dixital editable <input type="checkbox"/>           |                                     |                            |
| Documento en soporte papel <input type="checkbox"/>                      |                                     |                            |

### PEGADAS DIXITAIS DO DOCUMENTO EN SOPORTE DIXITAL

|                                                        |                      |
|--------------------------------------------------------|----------------------|
| <b>DOCUMENTO EN SOPORTE DIXITAL NON EDITABLE (PDF)</b> |                      |
| <b>PEGADA DIXITAL</b>                                  |                      |
| <input type="text"/>                                   |                      |
| <b>ALGORITMO</b>                                       | <b>FORMATO</b>       |
| <input type="text"/>                                   | <input type="text"/> |
| <b>DOCUMENTO EN SOPORTE DIXITAL EDITABLE</b>           |                      |
| <b>PEGADA DIXITAL</b>                                  |                      |
| <input type="text"/>                                   |                      |
| <b>ALGORITMO</b>                                       | <b>FORMATO</b>       |
| <input type="text"/>                                   | <input type="text"/> |

### DECLARACIÓN RESPONSABLE

Declaro baixo a súa responsabilidade, que o documento do instrumento de planeamento indicado nesta declaración é plenamente coincidente nos diferentes formatos nos que se achega. No relativo ao soporte dixital, e para garantir a ausencia de alteracións posteriores no documento achegado, declárase que a carpeta comprimida do soporte dixital non editable (PDF) e a carpeta comprimida do soporte dixital editable, identificadas en ambos casos mediante a pegada dixital que se indica nesta declaración, conteñen documentos de planeamento plenamente coincidentes.

SINATURA DO DECLARANTE

LUGAR E DATA