

## ACTA DE ENTREGA A PROL DO CONCELLO DE CARBALLO DE DOUS TREITOS DA ESTRADA DE TITULARIDADE AUTONÓMICA AC-414, XUNTO CO SEU DOMINIO PÚBLICO VIARIO (DPV)

### COMPARECE

Dunha parte, Yago Borrajo Sánchez, secretario xeral técnico da Consellería de Vivenda e Planificación de Infraestruturas, da Xunta de Galicia, por delegación da conselleira en virtude da Orde de 7 de setembro de 2017 sobre delegación de competencias no secretario xeral técnico e en outros órganos e entidade públicos adscritos a esta consellería (DOG 20/09/2017) en representación desta consellería.

Doutra parte, José Daniel Pérez López, na súa condición de alcalde do Concello de Carballo, en representación desta entidade.

### EXPOÑEN

O acordo asinado o día 2 de xullo de 2025 entre o Concello de Carballo e a Axencia Galega de Infraestruturas recolle o compromiso do concello de asumir a titularidade dos seguintes treitos da estrada autonómica AC-414 Carballo (AG-55) - Límite do concello (AC-418):

- Carballo (AG-55)-Xoane (AC-418): pp.qq. 0+420 a 2+640.
- Cances Grande (AC-418) - Límite do Concello (AC-418): pp.qq. 3+240 a 5+770.

A estrada AC-414 constitúe unha vía convencional clasificada funcionalmente como parte da rede local e discorre integramente polo termo municipal do Concello de



Carballo, atravesando solo rústico, solo urbanizable e solo de núcleo rural.

Os treitos obxecto de transferencia sitúanse entre os p.q. 0+420 e 2+640 e entre os p.q. 3+240 e 5+770, abrangendo a totalidade da vía, agás o treito comprendido entre as glorietas do enlace coa AG-55 (p.q. 0+000 a 0+420).

Estes treitos carecen de funcionalidade dentro da Rede autonómica de estradas de Galicia (RAEG), polo que resulta de aplicación o disposto no punto 11 do artigo 18 do Regulamento xeral de estradas de Galicia, relativo aos cambios de titularidade de treitos de estradas a favor de administracións de menor ámbito territorial.

Mediante o Decreto 13/2026, do 23 de febreiro, (DOG núm. 44 do 6 de marzo de 2026), a Xunta de Galicia aprobou o cambio de titularidade a favor do Concello de Carballo dos treitos da estrada AC-414 obxecto desta transferencia, xunto coa superficie de DPV que lle corresponde, incluído o dominio público viario existente baixo o paso superior da AC-418 (p.q. 5+080 da AC-414), manténdose en todo caso, a titularidade autonómica da estrutura correspondente a este paso superior e do treito da estrada AC-418 que se apoia nela.

De acordo co establecido no artigo 3 do Decreto 13/2026, a entrega dos bens formalizarase no prazo dos tres meses seguintes á publicación do decreto no Diario Oficial de Galicia, mediante a sinatura da correspondente acta de entrega.

En cumprimento do disposto no decreto de aprobación de cambio de titularidade e de conformidade co artigo 18.6 do Decreto 66/2016, do 26 de maio, polo que se aproba o regulamento xeral de estradas de Galicia,



## ACORDAN

Formalizar o cambio de titularidade a favor do Concello de Carballo dos treitos da estrada AC-414 indicados a continuación, xunto coa súa superficie de DPV, incluído o dominio público viario existente baixo o paso superior da AC-418 (p.q 5+080 da AC-414), manténdose en todo caso a titularidade autonómica da estrutura correspondente ao dito paso superior e do treito da estrada AC- 418 que se apoia nela:

Nº	Treito	Inicio	Coordenadas UTM (ETRS89 fuso29)	Final	Coordenadas UTM (ETRS89 fuso29 )	Lonx. (m)	Superf. DPV ( m <sup>2</sup> )
1	Carballo (AG-55) - Xoane (AC-418)	p.q. 0+400 da AC-414	x = 523.737 y = 4.785.681	p.q. 2+570 da AC-414	x =522.407 y = 4.787.190	2.079	26.074
2	Cances Grande (AC-418) - Lím. Concello (AC-418)	p.q 3+290 da AC-414	x = 521.970 y = 4.787.716	p.q. 5+710 da AC-414	x = 520.228 y = 4.789.244	2.440	26.951

E para que así conste, as partes asinan electronicamente este documento.

*A conselleira de Vivenda e Planificación de Infraestruturas P.D (Orde de 7 de setembro de 2017 (DOG 20/09/2017) , o Secretario Xeral, Yago Borrajo Sánchez*

*O alcalde do Concello de Carballo, José Daniel Pérez López*

## ANEXO I . PLANOS



520.000

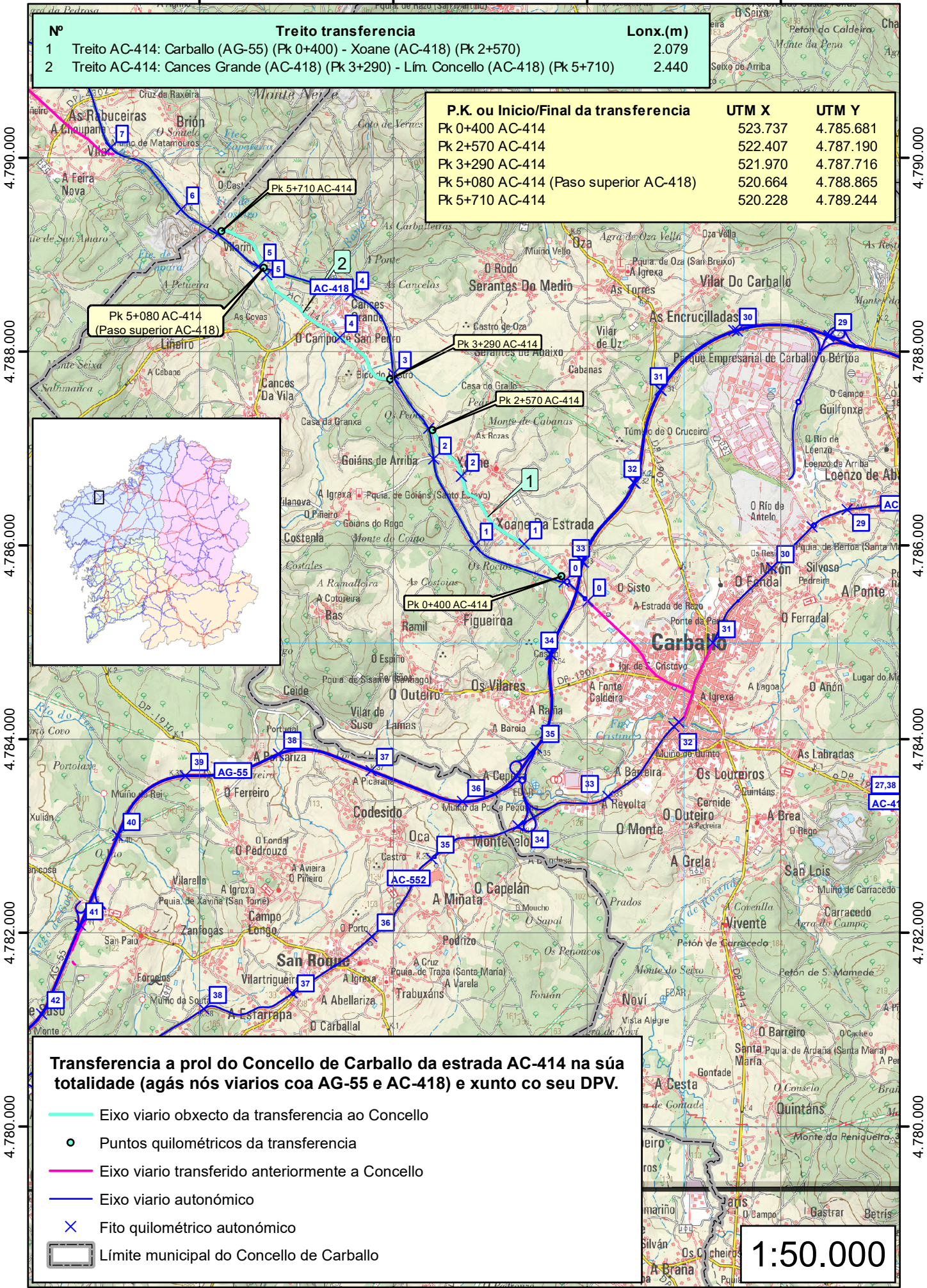
522.000

524.000

526.000

Nº	Treito transferencia	Lonx.(m)
1	Treito AC-414: Carballo (AG-55) (Pk 0+400) - Xoane (AC-418) (Pk 2+570)	2.079
2	Treito AC-414: Cances Grande (AC-418) (Pk 3+290) - Lim. Concello (AC-418) (Pk 5+710)	2.440

P.K. ou Inicio/Final da transferencia	UTM X	UTM Y
Pk 0+400 AC-414	523.737	4.785.681
Pk 2+570 AC-414	522.407	4.787.190
Pk 3+290 AC-414	521.970	4.787.716
Pk 5+080 AC-414 (Paso superior AC-418)	520.664	4.788.865
Pk 5+710 AC-414	520.228	4.789.244



**Transferencia a prol do Concello de Carballo da estrada AC-414 na súa totalidade (agás nos viarios coa AG-55 e AC-418) e xunto co seu DPV.**

- Eixo viario obxecto da transferencia ao Concello
- Puntos quilométricos da transferencia
- Eixo viario transferido anteriormente a Concello
- Eixo viario autonómico
- × Fito quilométrico autonómico
- Límite municipal do Concello de Carballo

**1:50.000**

As copias en papel desta documentación están a disposición de copiar e serán verificables a través deste código:  
 CVE: ZIDBeEkoGB1 https://sede.xunta.gal/cve



JTM ETRS89 huso29

Cartografía IGN © INSTITUTO GEOGRÁFICO NACIONAL DE ESPAÑA

523.700 523.800 523.900 524.000

4.785.800

4.785.800

Nº	Superficie DPV a transferir	Área (m2)
1	Treito AC-414: Carballo (AG-55) (Pk 0+400) - Xoane (AC-418) (Pk 2+570)	26.074
2	Treito AC-414: Cances Grande (AC-418) (Pk 3+290) - Lim. Concello (AC-418) (Pk 5+710)	26.951

Nº	Treito transferencia	Lonx.(m)
1	Treito AC-414: Carballo (AG-55) (Pk 0+400) - Xoane (AC-418) (Pk 2+570)	2.079
2	Treito AC-414: Cances Grande (AC-418) (Pk 3+290) - Lim. Concello (AC-418) (Pk 5+710)	2.440

4.785.700

4.785.700

4.785.600

4.785.600

4.785.500

4.785.500

4.785.400

4.785.400

P.K. ou Inicio/Final da transferencia	UTM X	UTM Y
Pk 0+400 AC-414	523.737	4.785.681
Pk 2+570 AC-414	522.407	4.787.190
Pk 3+290 AC-414	521.970	4.787.716
Pk 5+080 AC-414 (Paso superior AC-418)	520.664	4.788.865
Pk 5+710 AC-414	520.228	4.789.244

**Transferencia a prol do Concello de Carballo da estrada AC-414 na súa totalidade (agás nos viarios coa AG-55 e AC-418) e xunto co seu DPV.**

- Eixo viario obxecto da transferencia ao Concello
- Puntos quilométricos da transferencia
- Superficie do DPV obxecto da transferencia ao Concello (deslinde SP-AC)
- Eixo viario transferido anteriormente a Concello
- Eixo viario autonómico
- × Fito quilométrico autonómico

**1:2.000**

4.785.300

4.785.300

523.700 523.800 523.900 524.000

As copias en papel deste documento, tal e a condición de copia e serán verificables a través deste código:  
 CVE: ZfDeEkoGB1 https://sede.xunta.gal/cve



522.300

522.400

522.500

Nº	Superficie DPV a transferir	Área (m <sup>2</sup> )
1	Treito AC-414: Carballo (AG-55) (Pk 0+400) - Xoane (AC-418) (Pk 2+570)	26.074
2	Treito AC-414: Cances Grande (AC-418) (Pk 3+290) - Lím. Concello (AC-418) (Pk 5+710)	26.951

Nº	Treito transferencia	Lonx.(m)
1	Treito AC-414: Carballo (AG-55) (Pk 0+400) - Xoane (AC-418) (Pk 2+570)	2.079
2	Treito AC-414: Cances Grande (AC-418) (Pk 3+290) - Lím. Concello (AC-418) (Pk 5+710)	2.440

P.K. ou Inicio/Final da transferencia	UTM X	UTM Y
Pk 0+400 AC-414	523.737	4.785.681
Pk 2+570 AC-414	522.407	4.787.190
Pk 3+290 AC-414	521.970	4.787.716
Pk 5+080 AC-414 (Paso superior AC-418)	520.664	4.788.865
Pk 5+710 AC-414	520.228	4.789.244

4.787.300

4.787.300

4.787.200

4.787.200

4.787.100

4.787.100

4.787.000

4.787.000

**Transferencia a prol do Concello de Carballo da estrada AC-414 na súa totalidade (agás nós viarios coa AG-55 e AC-418) e xunto co seu DPV.**

- Eixo viario obxecto da transferencia ao Concello
- Puntos quilométricos da transferencia
- Superficie do DPV obxecto da transferencia ao Concello (deslinde SP-AC)
- Eixo viario autonómico
- × Fito quilométrico autonómico

1:1.500

522.300

522.400

522.500



521.900

522.000

Nº	Superficie DPV a transferir	Área (m <sup>2</sup> )
1	Treito AC-414: Carballo (AG-55) (Pk 0+400) - Xoane (AC-418) (Pk 2+570)	26.074
2	Treito AC-414: Cances Grande (AC-418) (Pk 3+290) - Lím. Concello (AC-418) (Pk 5+710)	26.951

Nº	Treito transferencia	Lonx.(m)
1	Treito AC-414: Carballo (AG-55) (Pk 0+400) - Xoane (AC-418) (Pk 2+570)	2.079
2	Treito AC-414: Cances Grande (AC-418) (Pk 3+290) - Lím. Concello (AC-418) (Pk 5+710)	2.440

P.K. ou Inicio/Final da transferencia	UTM X	UTM Y
Pk 0+400 AC-414	523.737	4.785.681
Pk 2+570 AC-414	522.407	4.787.190
Pk 3+290 AC-414	521.970	4.787.716
Pk 5+080 AC-414 (Paso superior AC-418)	520.664	4.788.865
Pk 5+710 AC-414	520.228	4.789.244

4.787.900

4.787.900

4.787.800

4.787.800

4.787.700

4.787.700

4.787.600

4.787.600

Pk 3+290 AC-414

2

AC-414

2

AC-418

**Transferencia a prol do Concello de Carballo da estrada AC-414 na súa totalidade (agás nós viarios coa AG-55 e AC-418) e xunto co seu DPV.**

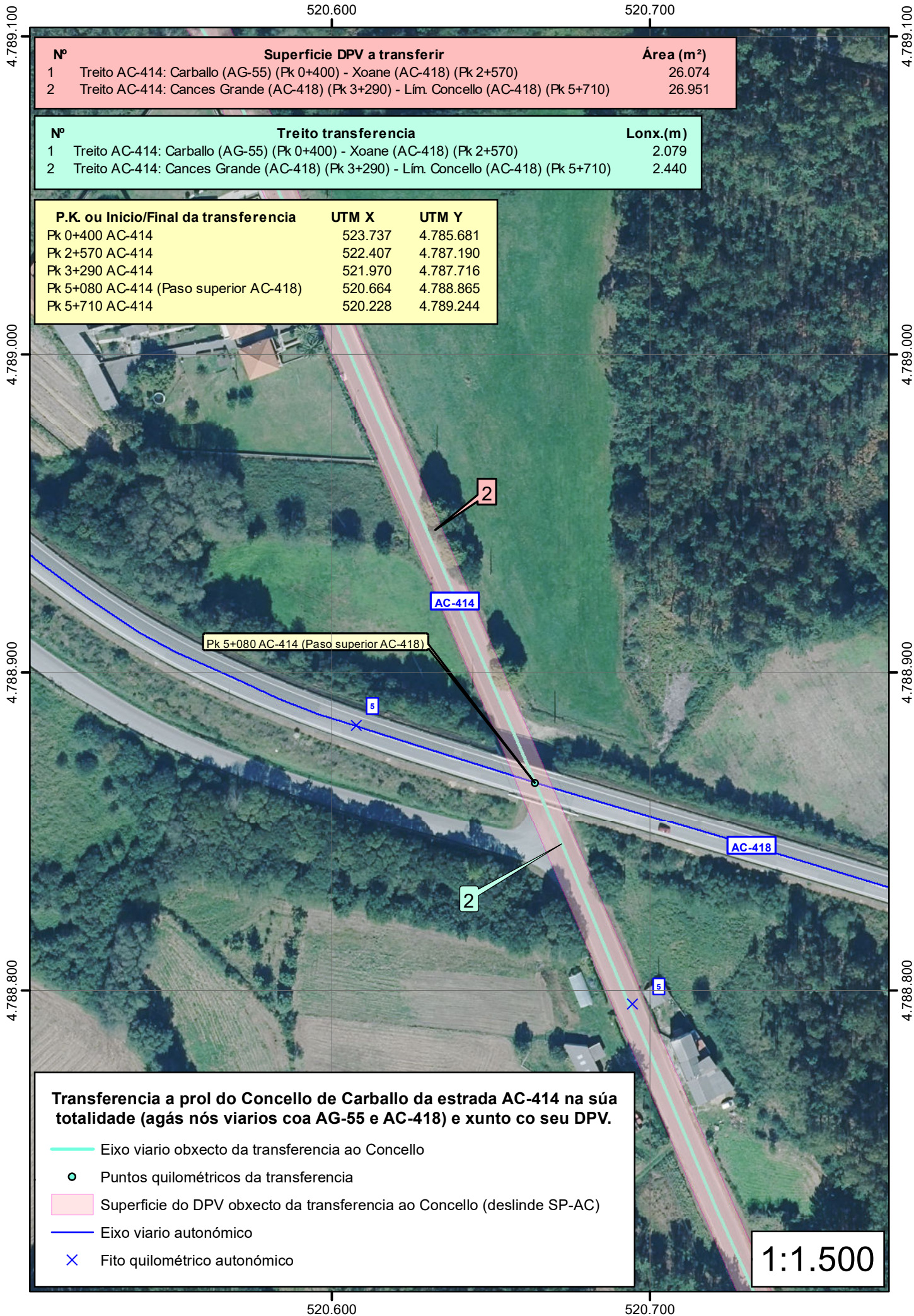
- Eixo viario obxecto da transferencia ao Concello
- Puntos quilométricos da transferencia
- Superficie do DPV obxecto da transferencia ao Concello (deslinde SP-AC)
- Eixo viario autonómico
- × Fito quilométrico autonómico

1:1.500

521.900

522.000





Nº	Superficie DPV a transferir	Área (m²)
1	Treito AC-414: Carballo (AG-55) (Pk 0+400) - Xoane (AC-418) (Pk 2+570)	26.074
2	Treito AC-414: Cances Grande (AC-418) (Pk 3+290) - Lím. Concello (AC-418) (Pk 5+710)	26.951

Nº	Treito transferencia	Lonx.(m)
1	Treito AC-414: Carballo (AG-55) (Pk 0+400) - Xoane (AC-418) (Pk 2+570)	2.079
2	Treito AC-414: Cances Grande (AC-418) (Pk 3+290) - Lím. Concello (AC-418) (Pk 5+710)	2.440

P.K. ou Inicio/Final da transferencia	UTM X	UTM Y
Pk 0+400 AC-414	523.737	4.785.681
Pk 2+570 AC-414	522.407	4.787.190
Pk 3+290 AC-414	521.970	4.787.716
Pk 5+080 AC-414 (Paso superior AC-418)	520.664	4.788.865
Pk 5+710 AC-414	520.228	4.789.244

**Transferencia a prol do Concello de Carballo da estrada AC-414 na súa totalidade (agás nós viarios coa AG-55 e AC-418) e xunto co seu DPV.**

- Eixo viario obxecto da transferencia ao Concello
- Puntos quilométricos da transferencia
- Superficie do DPV obxecto da transferencia ao Concello (deslinde SP-AC)
- Eixo viario autonómico
- × Fito quilométrico autonómico

**1:1.500**

As copias en papel deste documento, tal e a condición de copia e serán verificables a través deste código:  
**CVE: ZIDBeEkoGB1** <https://sede.xunta.gal/cve>



520.100

520.200

520.300

Nº	Superficie DPV a transferir	Área (m <sup>2</sup> )
1	Treito AC-414: Carballo (AG-55) (Pk 0+400) - Xoane (AC-418) (Pk 2+570)	26.074
2	Treito AC-414: Cances Grande (AC-418) (Pk 3+290) - Lím. Concello (AC-418) (Pk 5+710)	26.951

Nº	Treito transferencia	Lonx.(m)
1	Treito AC-414: Carballo (AG-55) (Pk 0+400) - Xoane (AC-418) (Pk 2+570)	2.079
2	Treito AC-414: Cances Grande (AC-418) (Pk 3+290) - Lím. Concello (AC-418) (Pk 5+710)	2.440

P.K. ou Inicio/Final da transferencia	UTM X	UTM Y
Pk 0+400 AC-414	523.737	4.785.681
Pk 2+570 AC-414	522.407	4.787.190
Pk 3+290 AC-414	521.970	4.787.716
Pk 5+080 AC-414 (Paso superior AC-418)	520.664	4.788.865
Pk 5+710 AC-414	520.228	4.789.244

4.789.400

4.789.400

4.789.300

4.789.300

4.789.200

4.789.200

4.789.100

4.789.100

**Transferencia a prol do Concello de Carballo da estrada AC-414 na súa totalidade (agás nos viarios coa AG-55 e AC-418) e xunto co seu DPV.**

- Eixo viario obxecto da transferencia ao Concello
- Puntos quilométricos da transferencia
- Superficie do DPV obxecto da transferencia ao Concello (deslinde SP-AC)
- Eixo viario autonómico
- × Fito quilométrico autonómico
- Límite municipal do Concello de Carballo

1:1.500

520.100

520.200

520.300

UTM ETRS89 huso29

PNOA setembro 2023 IGN © INSTITUTO GEOGRÁFICO NACIONAL DE ESPAÑA



522.500

523.000

523.500

524.000

4.787.500

4.787.000

4.786.500

4.786.000

4.785.500

4.787.500

4.787.000

4.786.500

4.786.000

4.785.500

Nº	Superficie DPV a transferir	Área (m <sup>2</sup> )
1	Treito AC-414: Carballo (AG-55) (Pk 0+400) - Xoane (AC-418) (Pk 2+570)	26.074
2	Treito AC-414: Cances Grande (AC-418) (Pk 3+290) - Lím. Concello (AC-418) (Pk 5+710)	26.951

Nº	Treito transferencia	Lonx.(m)
1	Treito AC-414: Carballo (AG-55) (Pk 0+400) - Xoane (AC-418) (Pk 2+570)	2.079
2	Treito AC-414: Cances Grande (AC-418) (Pk 3+290) - Lím. Concello (AC-418) (Pk 5+710)	2.440

P.K. ou Inicio/Final da transferencia	UTM X	UTM Y
Pk 0+400 AC-414	523.737	4.785.681
Pk 2+570 AC-414	522.407	4.787.190
Pk 3+290 AC-414	521.970	4.787.716
Pk 5+080 AC-414 (Paso superior AC-418)	520.664	4.788.865
Pk 5+710 AC-414	520.228	4.789.244

Pk 2+570 AC-414

1

2

2

1

AC-418

AC-414

1

Pk 0+400 AC-414

0

AG-55

38

0

**Transferencia a prol do Concello de Carballo da estrada AC-414 na súa totalidade (agás nós viarios coa AG-55 e AC-418) e xunto co seu DPV.**

- Eixo viario obxecto da transferencia ao Concello
- Puntos quilométricos da transferencia
- Superficie do DPV obxecto da transferencia ao Concello (deslinde SP-AC)
- Eixo viario autonómico
- × Fito quilométrico autonómico

1:10.000

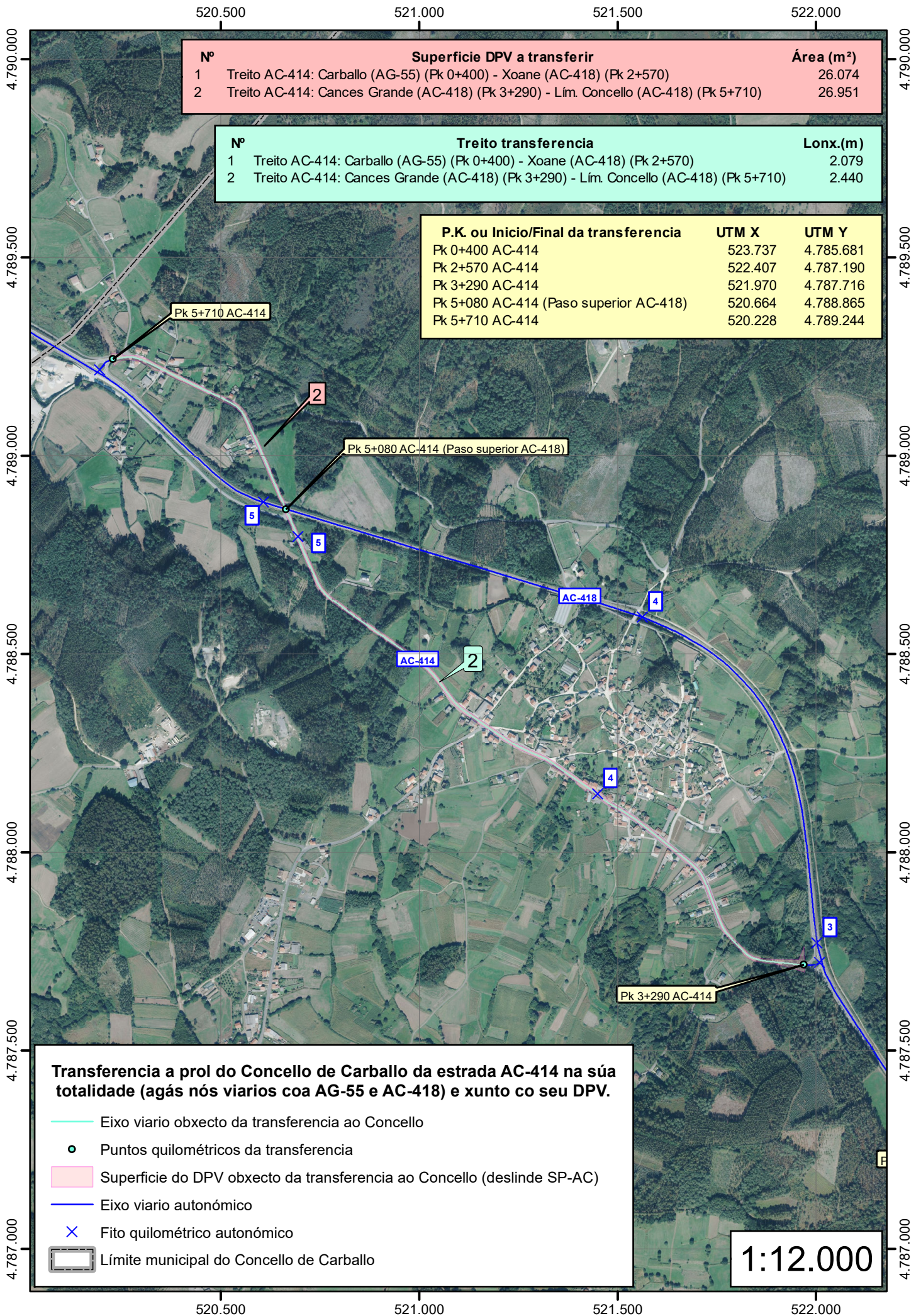
522.500

523.000

523.500

524.000





Nº	Superficie DPV a transferir	Área (m <sup>2</sup> )
1	Treito AC-414: Carballo (AG-55) (Pk 0+400) - Xoane (AC-418) (Pk 2+570)	26.074
2	Treito AC-414: Cances Grande (AC-418) (Pk 3+290) - Lím. Concello (AC-418) (Pk 5+710)	26.951

Nº	Treito transferencia	Lonx.(m)
1	Treito AC-414: Carballo (AG-55) (Pk 0+400) - Xoane (AC-418) (Pk 2+570)	2.079
2	Treito AC-414: Cances Grande (AC-418) (Pk 3+290) - Lím. Concello (AC-418) (Pk 5+710)	2.440

P.K. ou Inicio/Final da transferencia	UTM X	UTM Y
Pk 0+400 AC-414	523.737	4.785.681
Pk 2+570 AC-414	522.407	4.787.190
Pk 3+290 AC-414	521.970	4.787.716
Pk 5+080 AC-414 (Paso superior AC-418)	520.664	4.788.865
Pk 5+710 AC-414	520.228	4.789.244

**Transferencia a prol do Concello de Carballo da estrada AC-414 na súa totalidade (agás nos viarios coa AG-55 e AC-418) e xunto co seu DPV.**

- Eixo viario obxecto da transferencia ao Concello
- Puntos quilométricos da transferencia
- Superficie do DPV obxecto da transferencia ao Concello (deslinde SP-AC)
- Eixo viario autonómico
- × Fito quilométrico autonómico
- Límite municipal do Concello de Carballo

**1:12.000**

As copias en papel deste documento, tal e a condición de copia e serán verificables a través deste código:  
 CVE: ZIDBeEkoGB1 https://sede.xunta.gal/cve

