

Peteiro

1
15052A01800372

2
15052A01800371

- LIÑA EXPROPIACIÓN
- LIÑA DOMINIO PÚBLICO
- LÍMITE PARCELA
- Nº REF. CATA. Nº FINCA REFERENCIA CATASTRAL

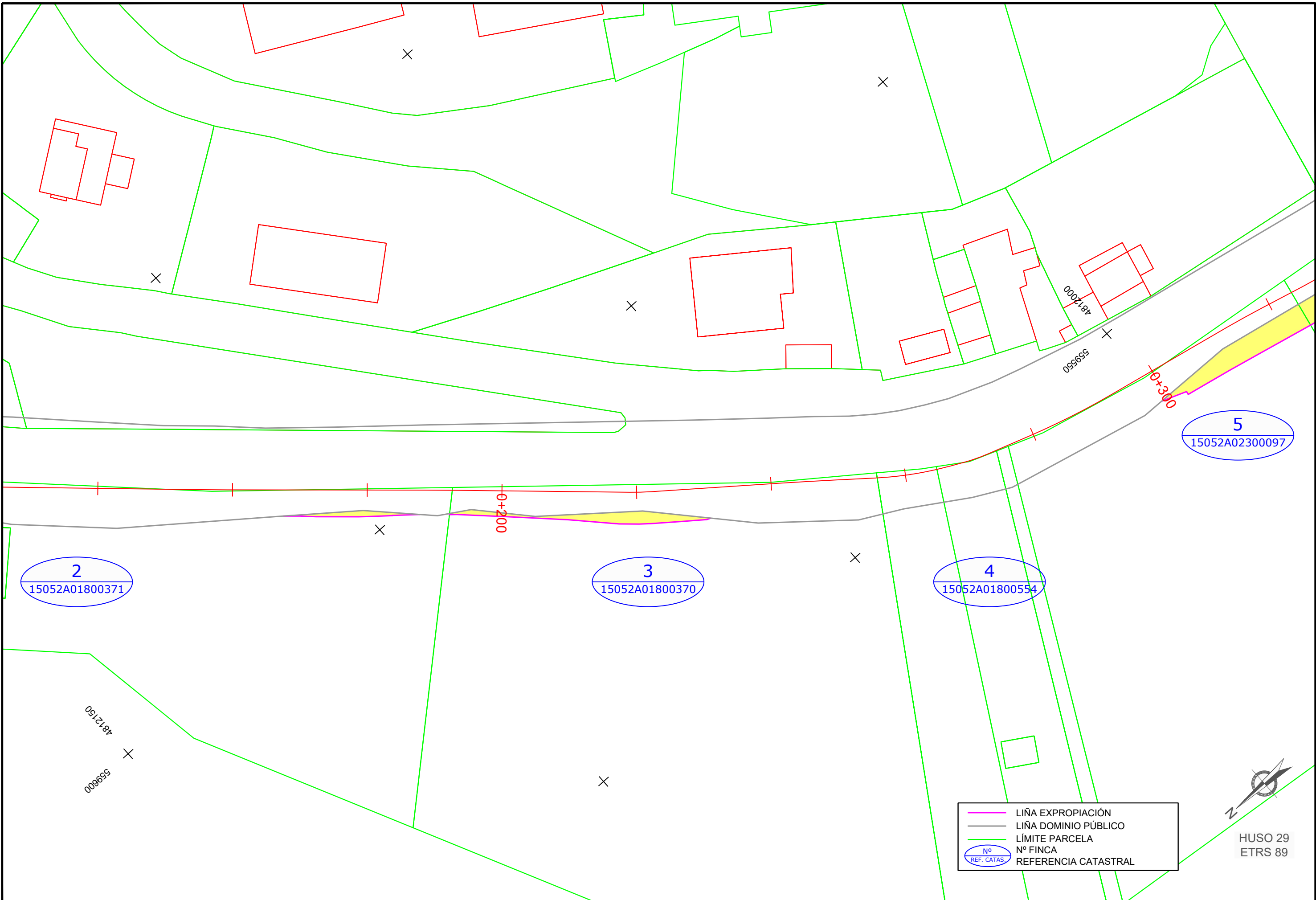


HUSO 29
ETRS 89

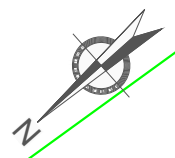
Autor: Rocio Facorro Taboada
 Trazado: Rocio

Ruta: H/EXPROPIACIÓN Xunta de Galicia (SUA) AC-133 (Senda na AC-131 entre Peteiro e O Baño (Mugardos)) Ely
 Nombre: AC-21-088.06 Parcelario Mugardos

			SERVIZO:	CONSULTOR:	DIRECCIÓN DO CONTRATO:	REPRESENTANTE DA ADMINISTRACIÓN:	PERITO DA ADMINISTRACIÓN:	DEBUXOU:	SUBSTITUÍE A:	ESCALA DIN A1: 1 / 250 DIN A3: 1 / 500 	TÍTULO:	CLAVE:	NÚMERO DE PLANO:	DESIGNACIÓN DO PLANO:	DATA:
			axencia galega de Infraestruturas	ESTUDIO TÉCNICO GALLEGO, S.A.	Aedo Felipe de la Gándaras	Aedo Tamara	Aedo Sesto	Rocio Facorro Taboada	COTEXOU		SENDA NA ESTRADA AC-131 ENTRE O PETEIRO e O BAÑO (MUGARDOS)	AC/21/088.06	1	PARCELARIO	Outubro 2022
												FOLLA:	Nº DE PÁX:		
												FOLLA 01 DE 04	1		



— LIÑA EXPROPIACIÓN
— LIÑA DOMINIO PÚBLICO
— LÍMITE PARCELA
Nº REF. CATAS. Nº FINCA REFERENCIA CATASTRAL

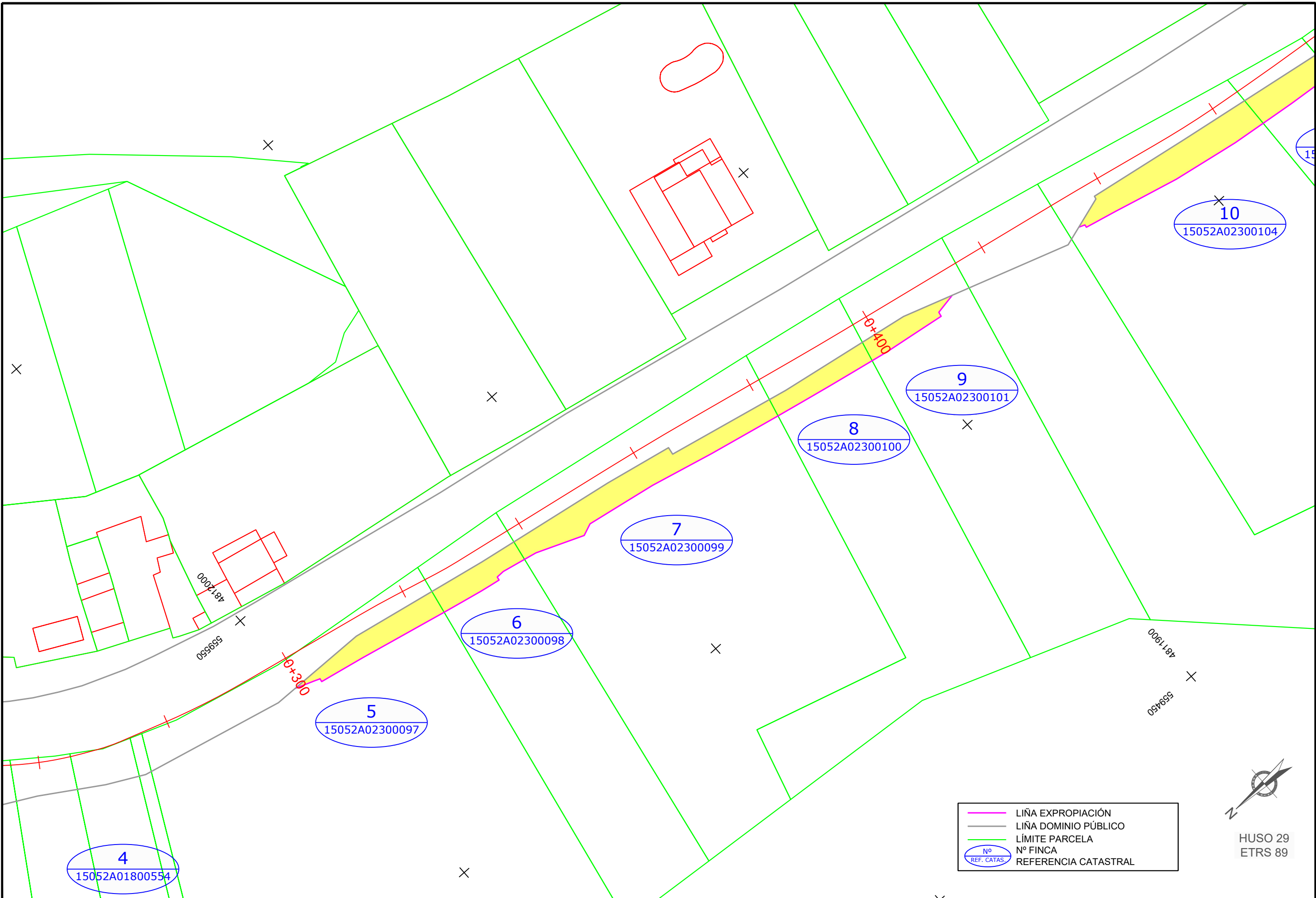


HUSO 29
ETRS 89

Autor: Rocio Facorro Taboada
 Trazado: Rocio Facorro Taboada
 Fecha: 02/09/2021

Ruta: H:\EXPROPIACION\Xunta\CORU\B\AC-131 (Senda na AC-131 entre Peteiro e O Baño (Mugardos))\Eig
 Nombre: AC-21-088.06_Parcelario Mugardos

XUNTA DE GALICIA CONSELLERÍA DE INFRAESTRUTURAS E MOBILIDADE 	SERVIZO:	CONSULTOR:	DIRECCIÓN DO CONTRATO:	REPRESENTANTE DA ADMINISTRACIÓN:	PERITO DA ADMINISTRACIÓN:	DEBUXOU:	SUBSTITUÍDO POR:	ESCALA:	TÍTULO:	CLAVE:	NÚMERO DE PLANO:	DESIGNACIÓN DO PLANO:	DATA:
		ESTUDIO TECNICO GALLEGO, S.A.	Aedo Felipe de la Gándaras	Aedo Tamara	Aedo Sesto	Rocio Facorro Taboada	COTEXOU		DIN A1: 1 / 250 DIN A3: 1 / 500	SENDA NA ESTRADA AC-131 ENTRE O PETEIRO E O BAÑO (MUGARDOS)	AC/21/088.06	1	PARCELARIO
												Nº DE PÁX:	
												1	



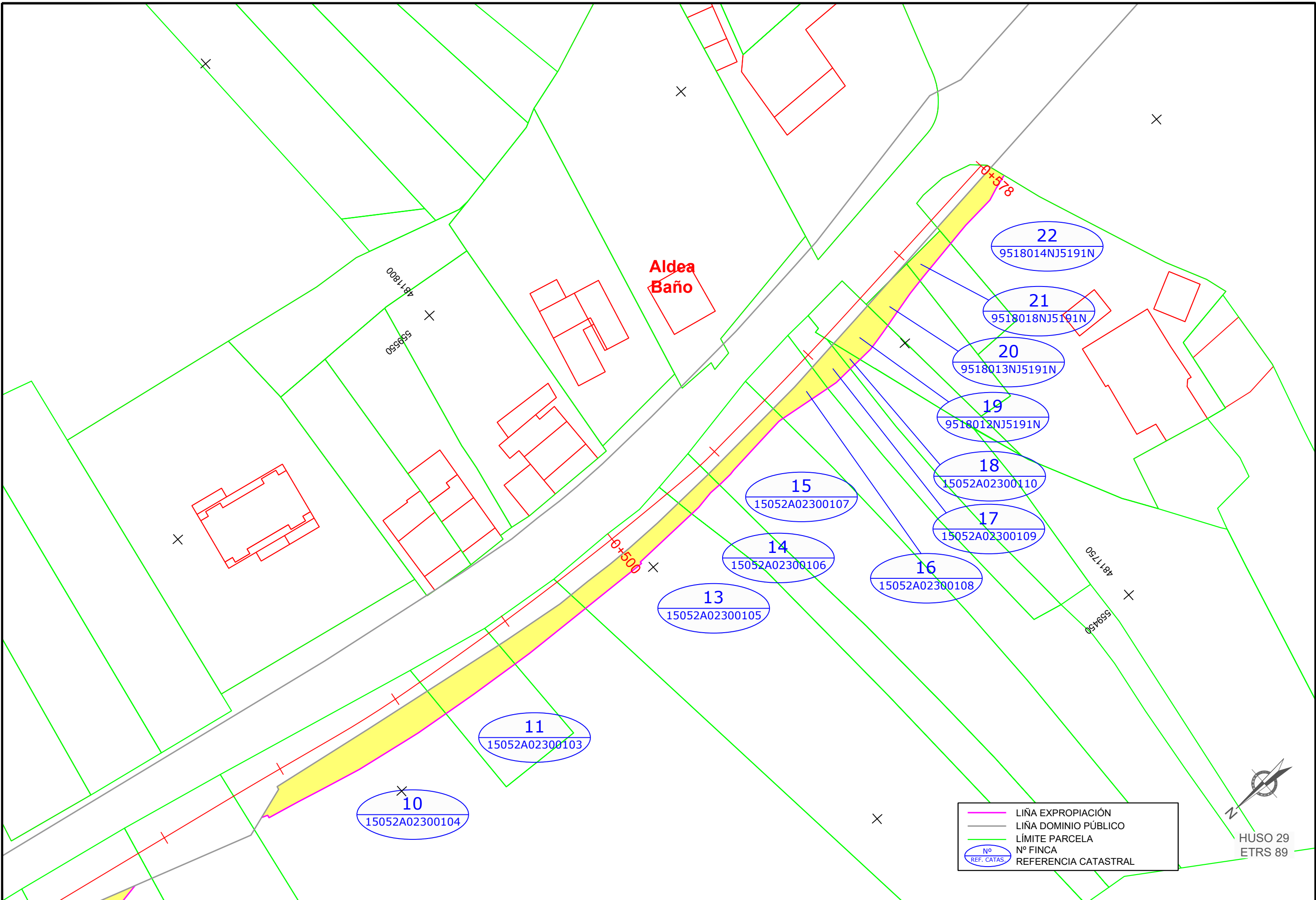
	LIÑA EXPROPIACIÓN
	LIÑA DOMINIO PÚBLICO
	LÍMITE PARCELA
	Nº FINCA
	REFERENCIA CATASTRAL



HUSO 29
ETRS 89

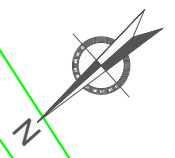
XUNTA DE GALICIA CONSELLERÍA DE INFRAESTRUTURAS E MOBILIDADE axencia galega de Infraestruturas	SERVIZO	CONSULTOR	DIRECCIÓN DO CONTRATO	REPRESENTANTE DA ADMINISTRACIÓN	PERITO DA ADMINISTRACIÓN	DEBUXOU	SUBSTITUÍU A	ESCALA DIN A1: 1 / 250 DIN A3: 1 / 500 	TÍTULO	CLAVE	NÚMERO DE PLANO	DESIGNACIÓN DO PLANO	DATA
	Rúa: H/EXPROPIACIÓN XUNTA DE GALICIA (SENDA NA AC-131 ENTRE PETEIRO E O BAÑO (MUGARDOS)) Nome: AC-21-088.06 Parcelario Mugardos	ESTUDIO TÉCNICO GALLEGO, S.A.	Aedo Felipe de la Gándaras	Aedo Tamara López	Aedo Saizto Valero	Rocio Facorro Taboada	COTEXOU		SUBSTITUÍU POR	SENDA NA ESTRADA AC-131 ENTRE O PETEIRO E O BAÑO (MUGARDOS)	AC/21/088.06	1	PARCELARIO

Ficheiro: Rocio Facorro Taboada
 Trazado: Rocio
 Rota: H/EXPROPIACIÓN XUNTA DE GALICIA (SENDA NA AC-131 ENTRE PETEIRO E O BAÑO (MUGARDOS))
 Nome: AC-21-088.06 Parcelario Mugardos



Aldea Baño

	LIÑA EXPROPIACIÓN
	LIÑA DOMINIO PÚBLICO
	LÍMITE PARCELA
	Nº FINCA
	REFERENCIA CATASTRAL



HUSO 29
ETRS 89

Rota: HUEYPROPIA Esp. Xunta de Galicia (SUA) AC-133 (Senda na AC-131 entre Peteiro e O Baño (Mugardos)) Ely
 Nome: AC-21-088.06 Parcelario Mugardos
 Escala: 1:250
 Formato: A3
 Fecha: 04/09/2021

			SERVIZO:	CONSULTOR:	DIRECCIÓN DO CONTRATO:	REPRESENTANTE DA ADMINISTRACIÓN:	PERITO DA ADMINISTRACIÓN:	DEBUXOU:	SUBSTITUÍDO POR:	ESCALA:	TÍTULO:	CLAVE:	NÚMERO DE PLANO:	DESIGNACIÓN DO PLANO:	DATA:		
											SENDA NA ESTRADA AC-131 ENTRE O PETEIRO E O BAÑO (MUGARDOS)		AC/21/088.06		1	PARCELARIO	Setembro 2021
															Nº DE PÁX: 1		