

**LEYENDA**

	Acera pavimento epoxi		Contenedores
	Acera de baldosa hidráulica		Marquesina
	Barbacanas - pavimento de botones		Barandilla
	Barbacanas - pavimento direccional		Marcas viales
	Actuaciones Firme		Muro de escollera
	Acondicionamiento de escaleras		
	Rebajes para accesos de vehículos		

**ESQUEMA DE IDENTIFICACIÓN**

Nº de orden

X	Urbano
	Rústico

Nº Ref. Catastral

XXXXXXXXXXXXXXXXXX

**LEYENDA**

	Superficie a expropiar
	Límite de afección
	Límite de dominio público
	Parcela urbana
	Parcela rústica

- 01 36900A02500122
- 02 36900A02500123
- 03 36900A02500124

**XUNTA DE GALICIA**  
CONSELLERÍA DE INFRAESTRUTURAS E MOBILIDADE

**axi**  
servicio público municipal

**ciesa**  
Consultoría de Ingeniería y Empresa, S.L.

EL INGENIERO DE OBRAS CIVILES, I.C. DIRECTOR DEL PROYECTO: MANUEL SÁENZ GONZÁLEZ JUNQUERO

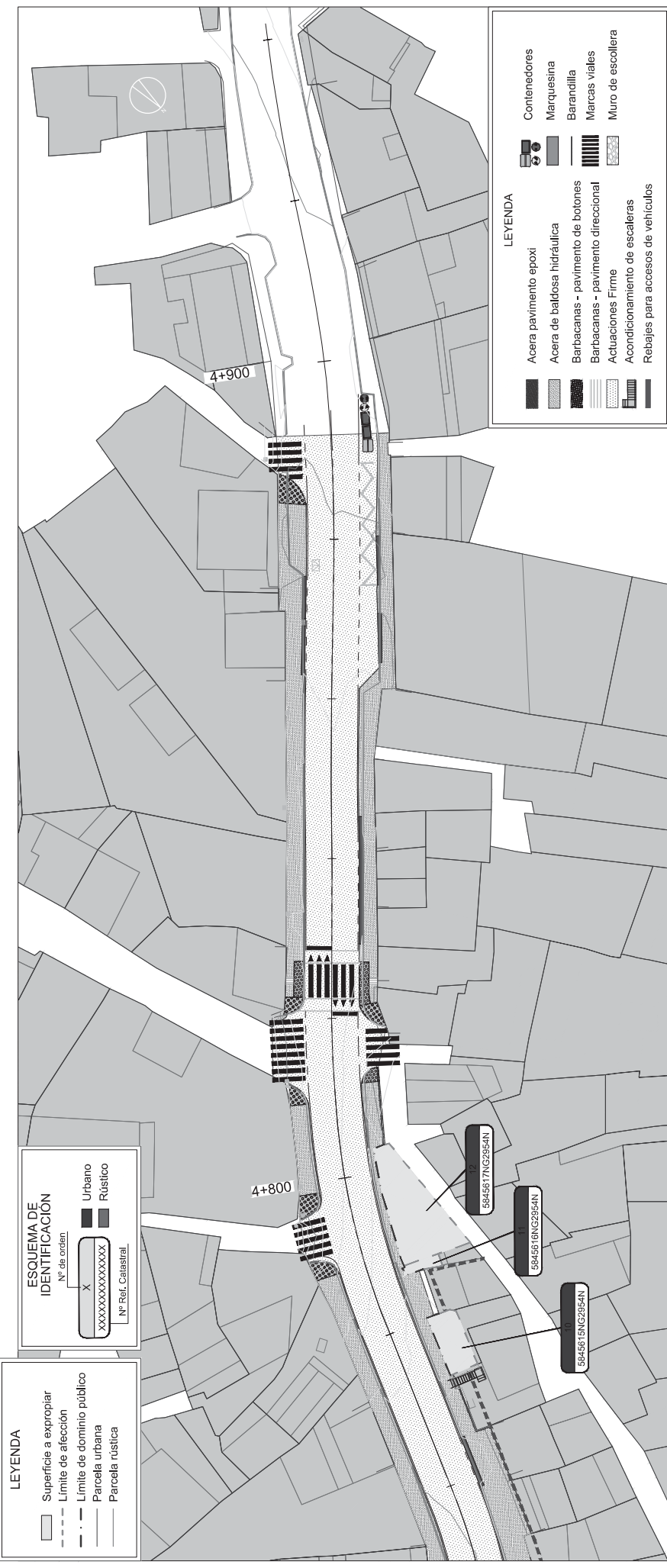
EL INGENIERO DE OBRAS CIVILES, I.C. SUBSTITUTO POR: [Signature]

ESCALA: 1:500

PROYECTO: POZ11/15A/10

FECHA: JULIO 2021

EXPROPIACIONES CARTOGRAFIA PO-546: 4+400 - 4+800



**LEYENDA**

	Superficie a expropiar
	Límite de afectación
	Límite de dominio público
	Parcela urbana
	Parcela rústica

**ESQUEMA DE IDENTIFICACIÓN**

	Nº de orden
	Urbano
	Rústico
	Nº Ref. Catastral

**LEYENDA**

	Acera pavimento epoxi
	Acera de baldosa hidráulica
	Barbacanas - pavimento de botones
	Barbacanas - pavimento direccional
	Actuaciones Firme
	Acondicionamiento de escaleras
	Rebajes para accesos de vehículos
	Contenedores
	Marquesina
	Barandilla
	Marcas viales
	Muro de escollera

ESTADO REFORMADO

<p><b>XUNTA DE GALICIA</b> CONSELLERÍA DE INFRAESTRUTURAS E MOBILIDADE</p>	<p>axi axencia galega de infraestruturas</p>	<p>ciesa Comisión de Ingeniería y Empresa, S.L.</p>	<p>EL INGENIERO DE OBRAS CIVILES</p> <p>MANUEL MARÍA GONZÁLEZ JUANTRY</p>	<p>EL INGENIERO DE OBRAS CIVILES</p> <p>MANUEL MARÍA GONZÁLEZ JUANTRY</p>	<p>EL INGENIERO DE OBRAS CIVILES</p> <p>MANUEL MARÍA GONZÁLEZ JUANTRY</p>	<p>EL INGENIERO DE OBRAS CIVILES</p> <p>MANUEL MARÍA GONZÁLEZ JUANTRY</p>	<p>EL INGENIERO DE OBRAS CIVILES</p> <p>MANUEL MARÍA GONZÁLEZ JUANTRY</p>	<p>EL INGENIERO DE OBRAS CIVILES</p> <p>MANUEL MARÍA GONZÁLEZ JUANTRY</p>	<p>EL INGENIERO DE OBRAS CIVILES</p> <p>MANUEL MARÍA GONZÁLEZ JUANTRY</p>	<p>EL INGENIERO DE OBRAS CIVILES</p> <p>MANUEL MARÍA GONZÁLEZ JUANTRY</p>
			<p>EL INGENIERO DE OBRAS CIVILES</p> <p>MANUEL MARÍA GONZÁLEZ JUANTRY</p>	<p>EL INGENIERO DE OBRAS CIVILES</p> <p>MANUEL MARÍA GONZÁLEZ JUANTRY</p>	<p>EL INGENIERO DE OBRAS CIVILES</p> <p>MANUEL MARÍA GONZÁLEZ JUANTRY</p>	<p>EL INGENIERO DE OBRAS CIVILES</p> <p>MANUEL MARÍA GONZÁLEZ JUANTRY</p>	<p>EL INGENIERO DE OBRAS CIVILES</p> <p>MANUEL MARÍA GONZÁLEZ JUANTRY</p>	<p>EL INGENIERO DE OBRAS CIVILES</p> <p>MANUEL MARÍA GONZÁLEZ JUANTRY</p>	<p>EL INGENIERO DE OBRAS CIVILES</p> <p>MANUEL MARÍA GONZÁLEZ JUANTRY</p>	<p>EL INGENIERO DE OBRAS CIVILES</p> <p>MANUEL MARÍA GONZÁLEZ JUANTRY</p>

TÍTULO: PRIMERA FASE DEL ACONDICIONAMIENTO DE LA AVENIDA DE LOS HERENDES ENTRE EL P+0+400 Y EL P+0+800

PROYECTO: PO2111204/10

FECHA: 1 DE MARZO DEL 2021

ESCALA: 1:200

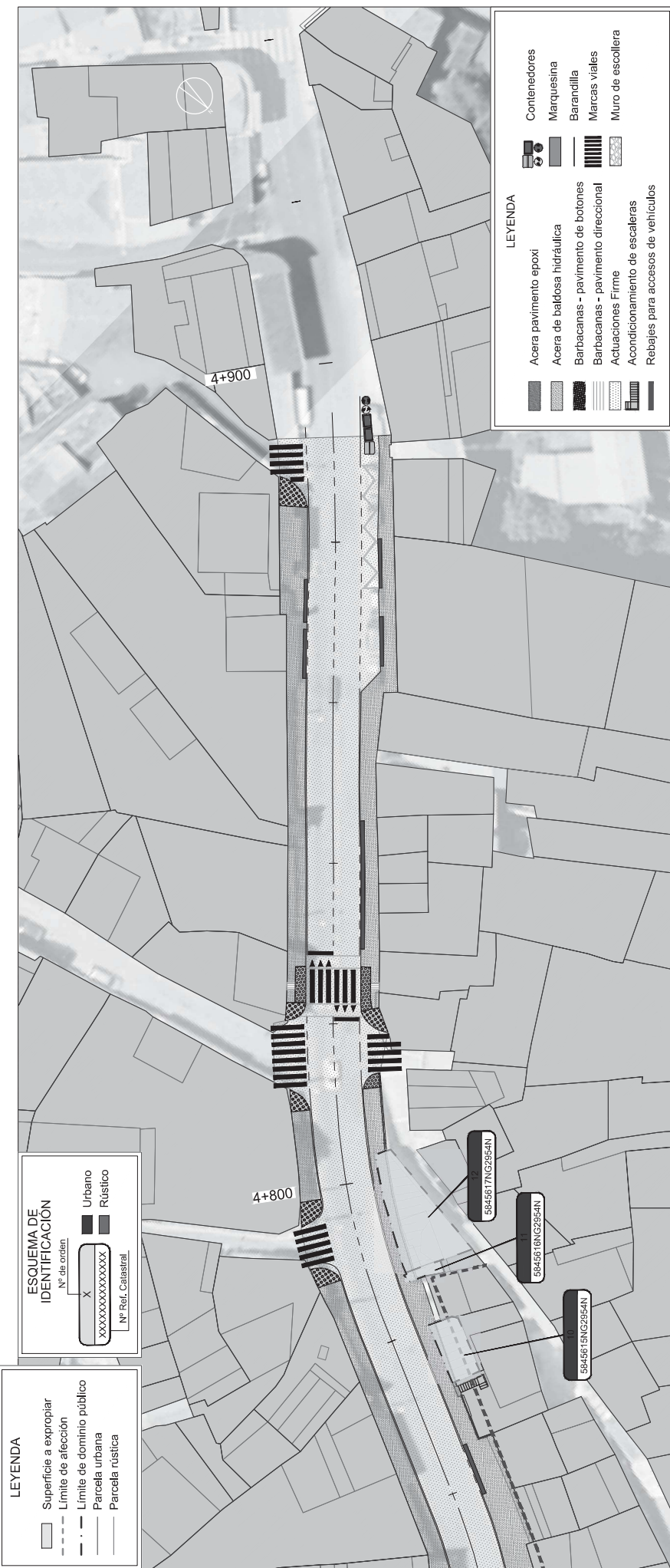
HOJA: 2 DE 2

EXPROPIACIONES CARTOGRAFIA PO-546-4+400-4+800

FECHA: JULIO 2021

NUMERO DE PLANO:





**LEYENDA**

- Superficie a expropiar
- Límite de afectación
- Límite de dominio público
- Parcela urbana
- Parcela rústica

**ESQUEMA DE IDENTIFICACIÓN**

Nº de orden: X

Nº Ref. Catastral: XXXXXXXXXXXXXXXX

Urbano

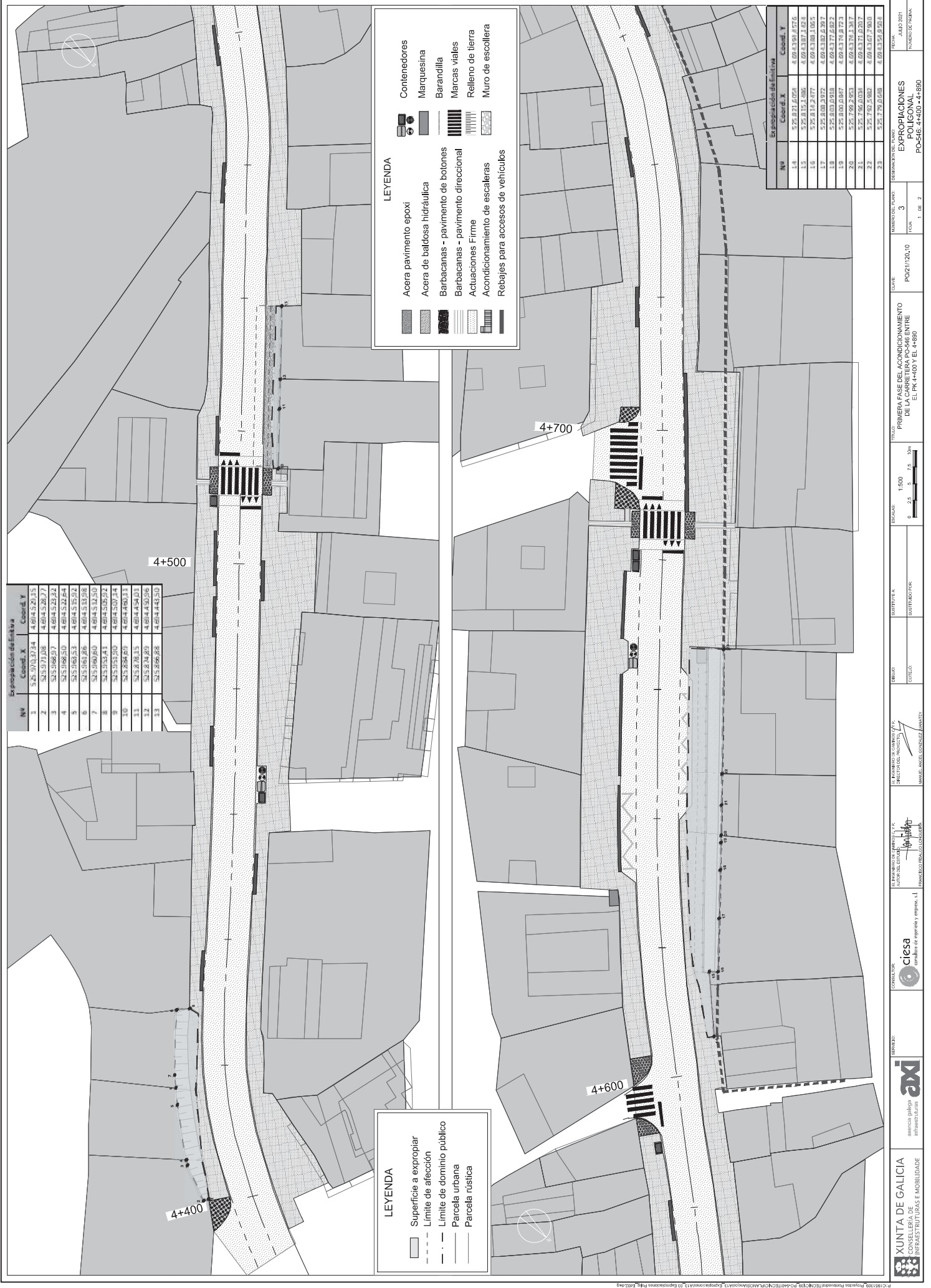
Rústico

**LEYENDA**

- Acera pavimento epoxi
- Acera de baldosa hidráulica
- Barbacanas - pavimento de botones
- Barbacanas - pavimento direccional
- Actuaciones Firme
- Acondicionamiento de escaleras
- Rebajes para accesos de vehículos
- Contenedores
- Marquesina
- Barandilla
- Marcas viales
- Muro de escollera

ESTADO REFORMADO

<p><b>XUNTA DE GALICIA</b> CONSELLERÍA DE INFRAESTRUTURAS E MOBILIDADE</p>	<p>axi axencia galega de infraestruturas</p>	<p>ciesa Compañía de Ingeniería y Construción, S.L.</p>	<p>EL INGENIERO DE OBRAS CIVIS, S. L.</p> <p>Autore del estudio:</p> <p></p> <p>RAMÓN JOSÉ GONZÁLEZ ÁLVAREZ</p>	<p>EL INGENIERO DE CAMBIOS Y T. S.</p> <p>DIRECTOR DEL PROYECTO:</p> <p></p> <p>MANUEL JOSÉ GONZÁLEZ ÁLVAREZ</p>	<p>DEBIDO A:</p> <p>COTIZADO:</p>	<p>DISTRIBUIDA A:</p> <p>SUSTITUIDO POR:</p>	<p>ESCALAS:</p> <p>0 2.5 5 7.5 10m</p>	<p>TÍTULO:</p> <p>PRIMERA FASE DEL ACONDICIONAMIENTO DE LA CARRETERA LOCAL EN ENTRE EL P.K. 4+400 Y EL P.K. 4+800</p>	<p>ESCALA:</p> <p>PO2/11/20/10</p>	<p>NÚMERO DEL PLANO:</p> <p>2</p> <p>FOLIO:</p> <p>2 DE 2</p>	<p>ESCALA:</p> <p>EXPROPIACIONES ORTO</p> <p>NÚMERO DE PLANO:</p> <p>PO-546-4+400-4+800</p>	<p>FECHA:</p> <p>JULIO 2021</p> <p>NÚMERO DE PLANO:</p>
			<p>ESTADO REFORMADO</p>									



Expropiación de finca

Nº	Coord. X	Coord. Y
1	525.1070.3134	4.094.520.515
2	525.071.108	4.094.520.771
3	525.068.07	4.094.520.32
4	525.068.514	4.094.520.64
5	525.068.53	4.094.515.92
6	525.065.96	4.094.515.98
7	525.060.610	4.094.515.510
8	525.059.511	4.094.515.971
9	525.059.230	4.094.520.714
10	525.058.639	4.094.490.11
11	525.078.13	4.094.494.01
12	525.074.697	4.094.490.96
13	525.065.68	4.094.443.510

**LEYENDA**

- Superficie a expropiar
- Límite de afectación
- Límite de dominio público
- Parcela urbana
- Parcela rústica

**LEYENDA**

- Acera pavimento epoxi
- Acera de baldosa hidráulica
- Barbacanas - pavimento de botones
- Barbacanas - pavimento direccional
- Actuaciones Firme
- Acondicionamiento de escaleras
- Rebajes para accesos de vehículos
- Contenedores
- Marquesina
- Barandilla
- Marcas viales
- Relleno de tierra
- Muro de escollera

Expropiación de finca

Nº	Coord. X	Coord. Y
14	525.071.0704	4.094.520.5716
15	525.071.180	4.094.520.1524
16	525.071.2477	4.094.520.1057
17	525.070.3972	4.094.520.397
18	525.070.0510	4.094.517.6027
19	525.070.0887	4.094.519.873
20	525.069.2503	4.094.519.1347
21	525.065.0038	4.094.517.7507
22	525.065.9802	4.094.517.9510
23	525.070.0508	4.094.519.9510

<b>CONSEJO REGULADOR</b> DIRECCIÓN GENERAL DE OBRAS PÚBLICAS DEPARTAMENTO DE OBRAS DE INFRAESTRUCTURAS Y MOBILIDAD	TÍTULO: PRIMERA FASE DEL ACONDICIONAMIENTO DE LA CARRETERA ENTRE EL P+K 4+00 Y EL P+K 4+800	CLAVE: PO217201/10	NÚMERO DEL PLANO: 3	FECHA: JULIO 2021
	ESCALA: 1:500 0 2.5 5 7.5 10m	AUTORIZADO POR:	DIBUJADO POR:	ELABORADO POR:
EL INGENIERO DE OBRAS PÚBLICAS Y AUTOSOLICITANTE: MANUEL ANSEL LOVATEZ GONZÁLEZ	EL INGENIERO DE OBRAS PÚBLICAS Y DIRECTOR DEL PROYECTO: MANUEL ANSEL LOVATEZ GONZÁLEZ	EL INGENIERO DE OBRAS PÚBLICAS Y DIRECTOR DEL PROYECTO: MANUEL ANSEL LOVATEZ GONZÁLEZ	EL INGENIERO DE OBRAS PÚBLICAS Y DIRECTOR DEL PROYECTO: MANUEL ANSEL LOVATEZ GONZÁLEZ	EL INGENIERO DE OBRAS PÚBLICAS Y DIRECTOR DEL PROYECTO: MANUEL ANSEL LOVATEZ GONZÁLEZ
CONSULTOR: <b>ciesa</b> Consultores de Ingeniería y Empresa, S.L.	SERVIDOR: <b>axi</b> Ingeniería y Obras Públicas	ORGANISMO DE FINANCIACIÓN: XUNTA DE GALICIA CONSELLERÍA DE INFRAESTRUCTURAS E MOBILIDADE	ORGANISMO DE FINANCIACIÓN: XUNTA DE GALICIA CONSELLERÍA DE INFRAESTRUCTURAS E MOBILIDADE	ORGANISMO DE FINANCIACIÓN: XUNTA DE GALICIA CONSELLERÍA DE INFRAESTRUCTURAS E MOBILIDADE

