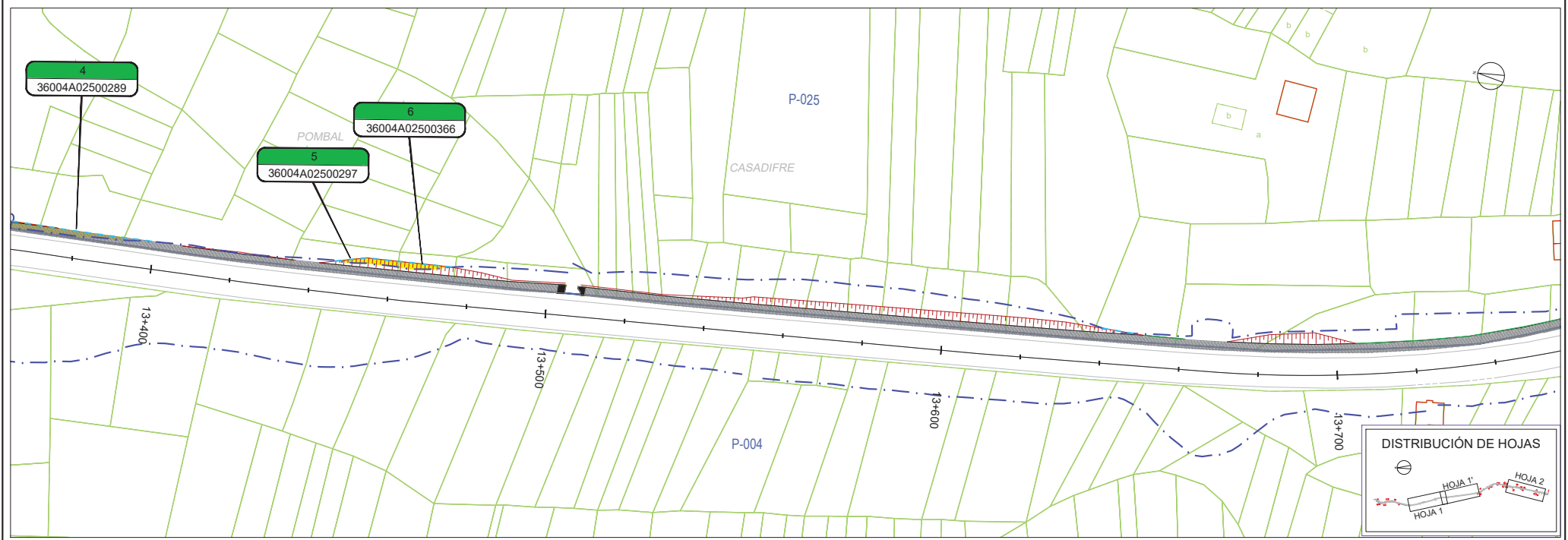
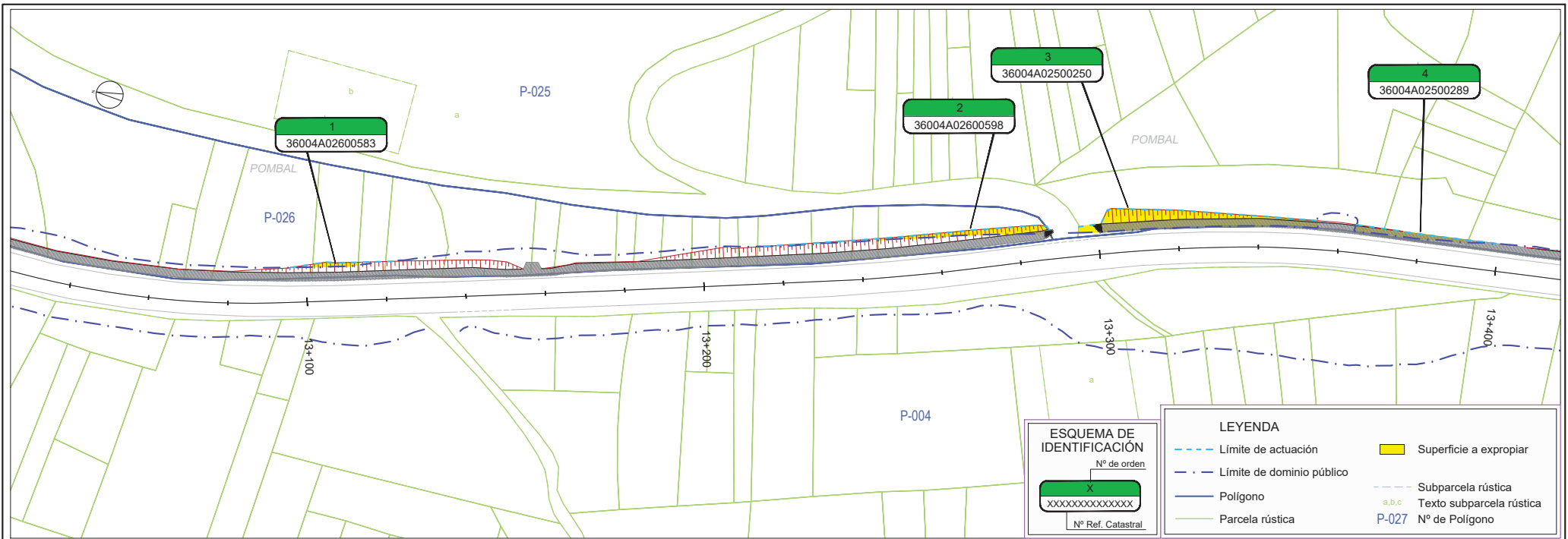


APÉNDICE 1: PLANOS DE EXPROPIACIONES

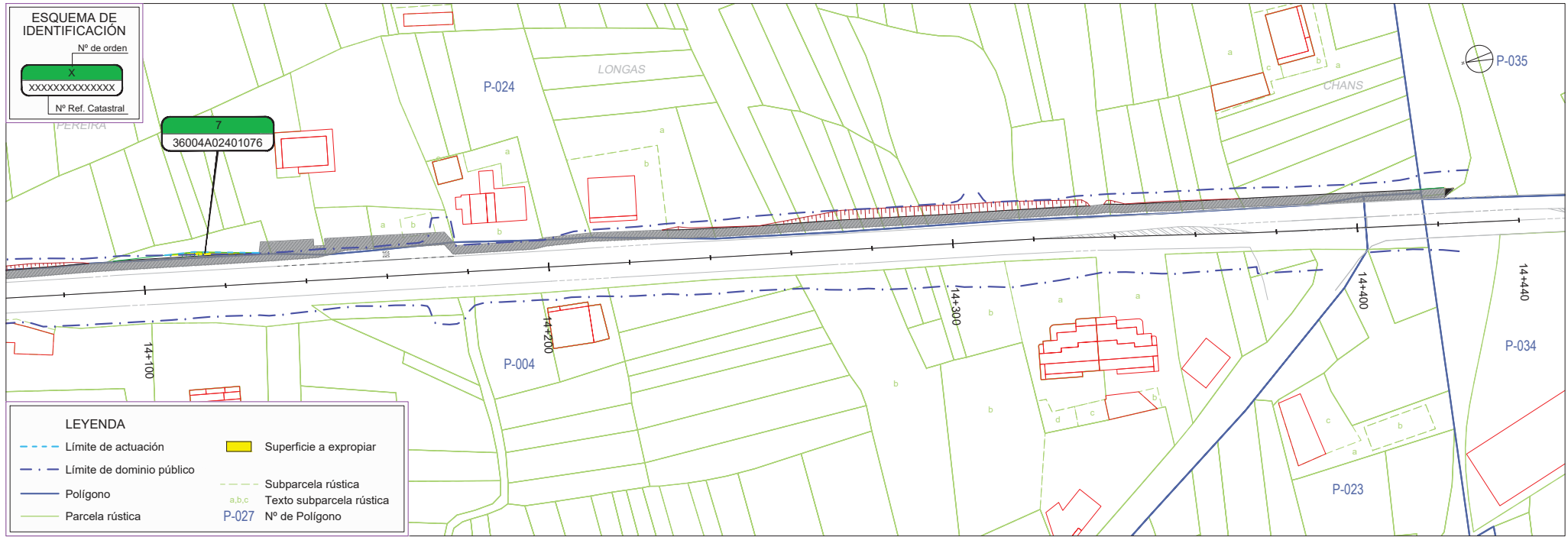


P:\CA2017\2_Senda Navega\CA2017_4_PO551_PK 03\EDAC\G.PROYECTO\ANEXO\A13_02_Explicaciones_A13_02_Explicaciones_Carto_084.dwg

ESQUEMA DE IDENTIFICACIÓN

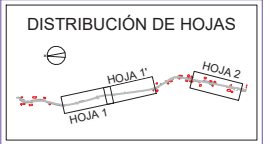
Nº de orden
X
XXXXXXXXXXXXXX

Nº Ref. Catastral
36004A02401076



LEYENDA

- Límite de actuación
- - - Límite de dominio público
- Polígono
- Parcela rústica
- Superficie a expropiar
- - - Subparcela rústica
- a,b,c Texto subparcela rústica
- P-027 Nº de Polígono



P:\A2\2018_Senda-Mozos\CA201718_4_PO551_PO\03\EDIFICIO_PROYECTO\ANEXO\Mapa\12_Espropiedades\A13.08_Espropiedades_Carro_0804.dwg



ESQUEMA DE IDENTIFICACIÓN

Nº de orden

X

XXXXXXXXXXXXXXX

Nº Ref. Catastral

LEYENDA

- Límite de actuación
- - - Límite de dominio público
- Polígono
- Parcela rústica
- Superficie a expropiar
- Subparcela rústica
- a,b,c Texto subparcela rústica
- P-027 Nº de Polígono



DISTRIBUCIÓN DE HOJAS

P:\A201715_Senda-Mozos\2-A201715_4_P0161_P0170\16_01\TECNICO\PROYECTO\ANEXO\Mapa\13_02_Expropiaciones_Orto_Estados



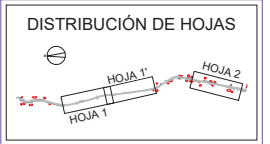
ESQUEMA DE IDENTIFICACIÓN

Nº de orden
X
XXXXXXXXXXXXXX

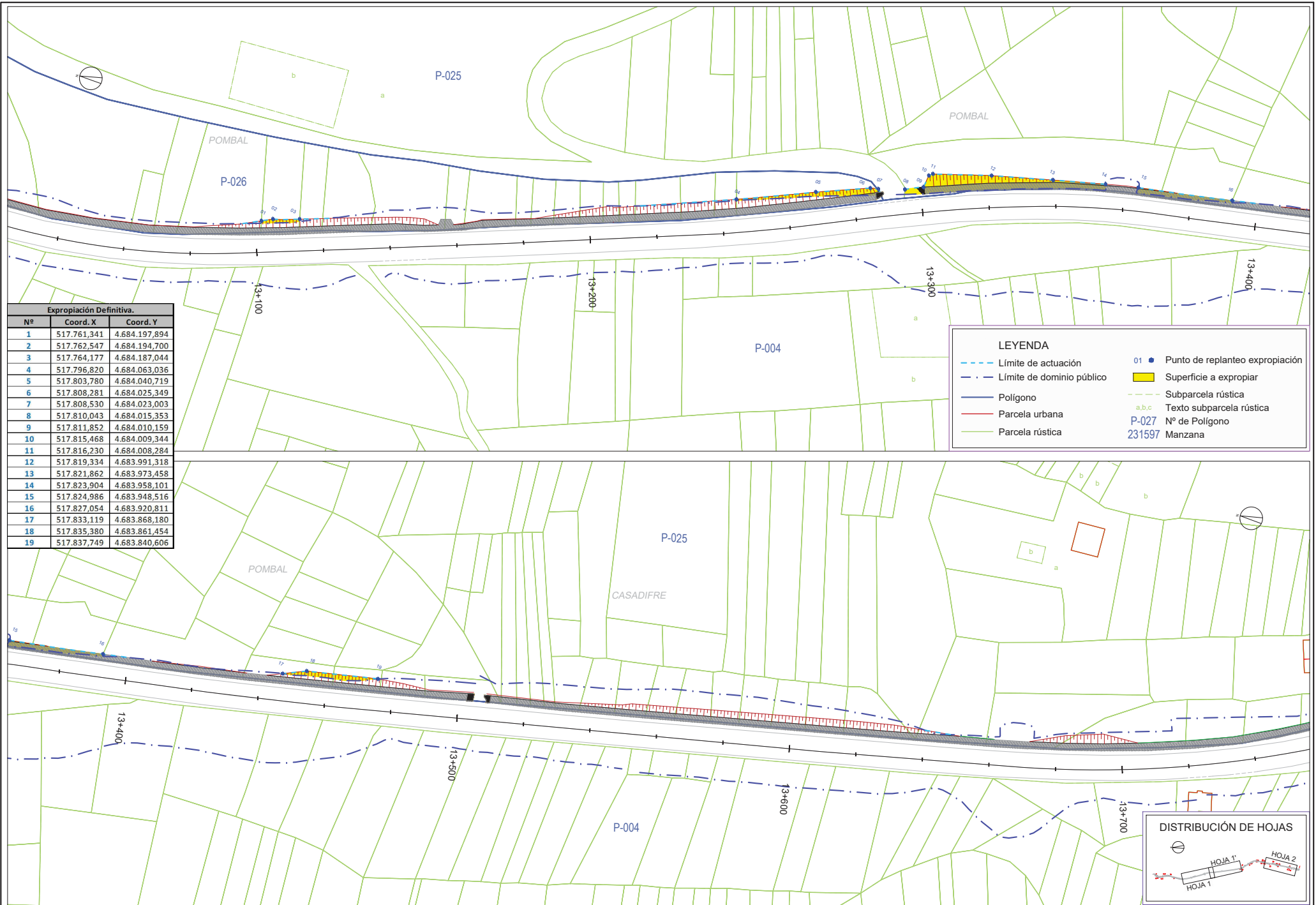
Nº Ref. Catastral
36004A02401076

LEYENDA

- Límite de actuación
- - - Límite de dominio público
- Polígono
- Parcela rústica
- Subparcela rústica
- a,b,c Texto subparcela rústica
- P-027 Nº de Polígono
- Superficie a expropiar



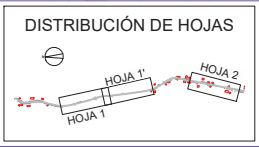
P:\C\2017\2_Sonda\Monitor\CA201719_4_P0351_PK_03\10\FAC\G_P0351\CONV\ANEXO\Mapa\12_Exp\03\0301_Orto_Fotofoto



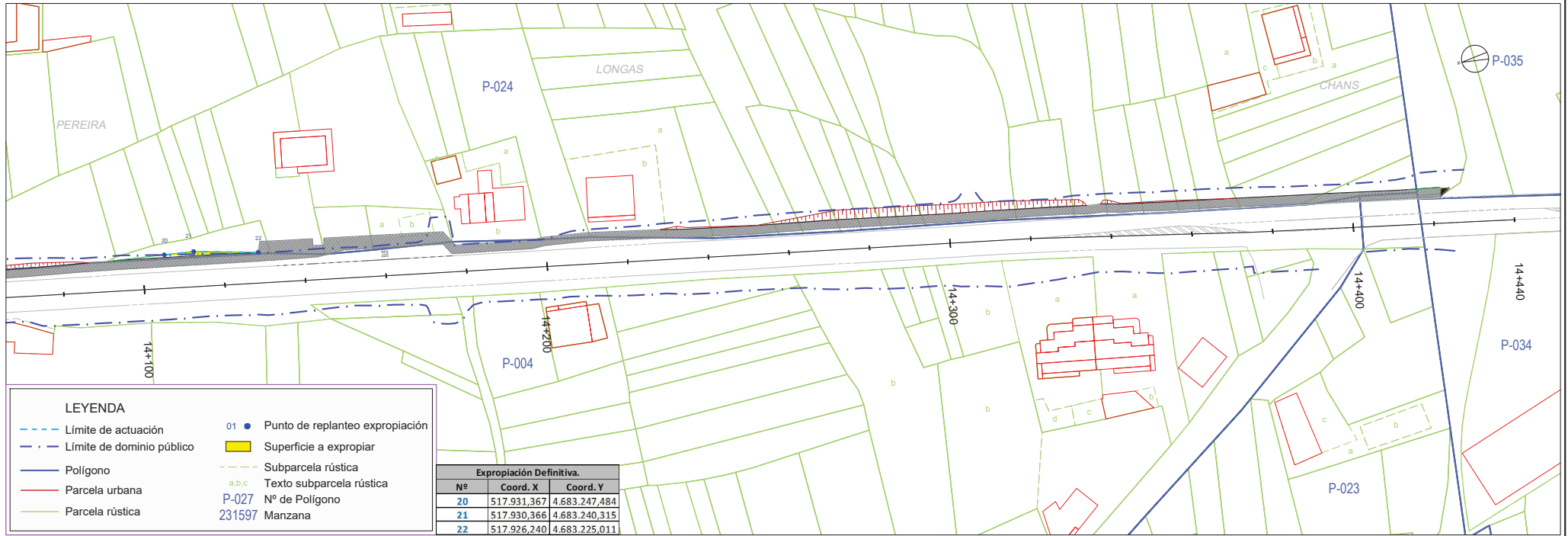
Expropiación Definitiva.		
Nº	Coord. X	Coord. Y
1	517.761,341	4.684.197,894
2	517.762,547	4.684.194,700
3	517.764,177	4.684.187,044
4	517.796,820	4.684.063,036
5	517.803,780	4.684.040,719
6	517.808,281	4.684.025,349
7	517.808,530	4.684.023,003
8	517.810,043	4.684.015,353
9	517.811,852	4.684.010,159
10	517.815,468	4.684.009,344
11	517.816,230	4.684.008,284
12	517.819,334	4.683.991,318
13	517.821,862	4.683.973,458
14	517.823,904	4.683.958,101
15	517.824,986	4.683.948,516
16	517.827,054	4.683.920,811
17	517.833,119	4.683.868,180
18	517.835,380	4.683.861,454
19	517.837,749	4.683.840,606

LEYENDA

- Límite de actuación
- - - Límite de dominio público
- Polígono
- Parcela urbana
- Parcela rústica
- Punto de replanteo expropiación
- Superficie a expropiar
- Subparcela rústica
- a,b,c Texto subparcela rústica
- P-027 Nº de Polígono
- 231597 Manzana



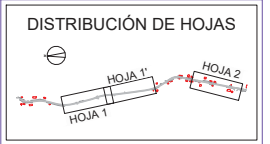
P:\C\2017\2_Senda Nueva\2428\718_4_PO551_T16_01\BDC\BDC\PROYECTO\PLANOS\A13\03_Expropiaciones_Pub_Estados



LEYENDA

- Límite de actuación
- Límite de dominio público
- Polígono
- Parcela urbana
- Parcela rústica
- Punto de replanteo expropiación
- Superficie a expropiar
- Subparcela rústica
- Texto subparcela rústica
- P-027 Nº de Polígono
- 231597 Manzana

Expropiación Definitiva.		
Nº	Coord. X	Coord. Y
20	517.931,367	4.683.247,484
21	517.930,366	4.683.240,315
22	517.926,240	4.683.225,011



P:\C\2017\2_Sonda\memoria\CA201718_4_PO551_01_10\CA201718_4_PO551_01_10_12_Exp\expoligonos_P035.dwg