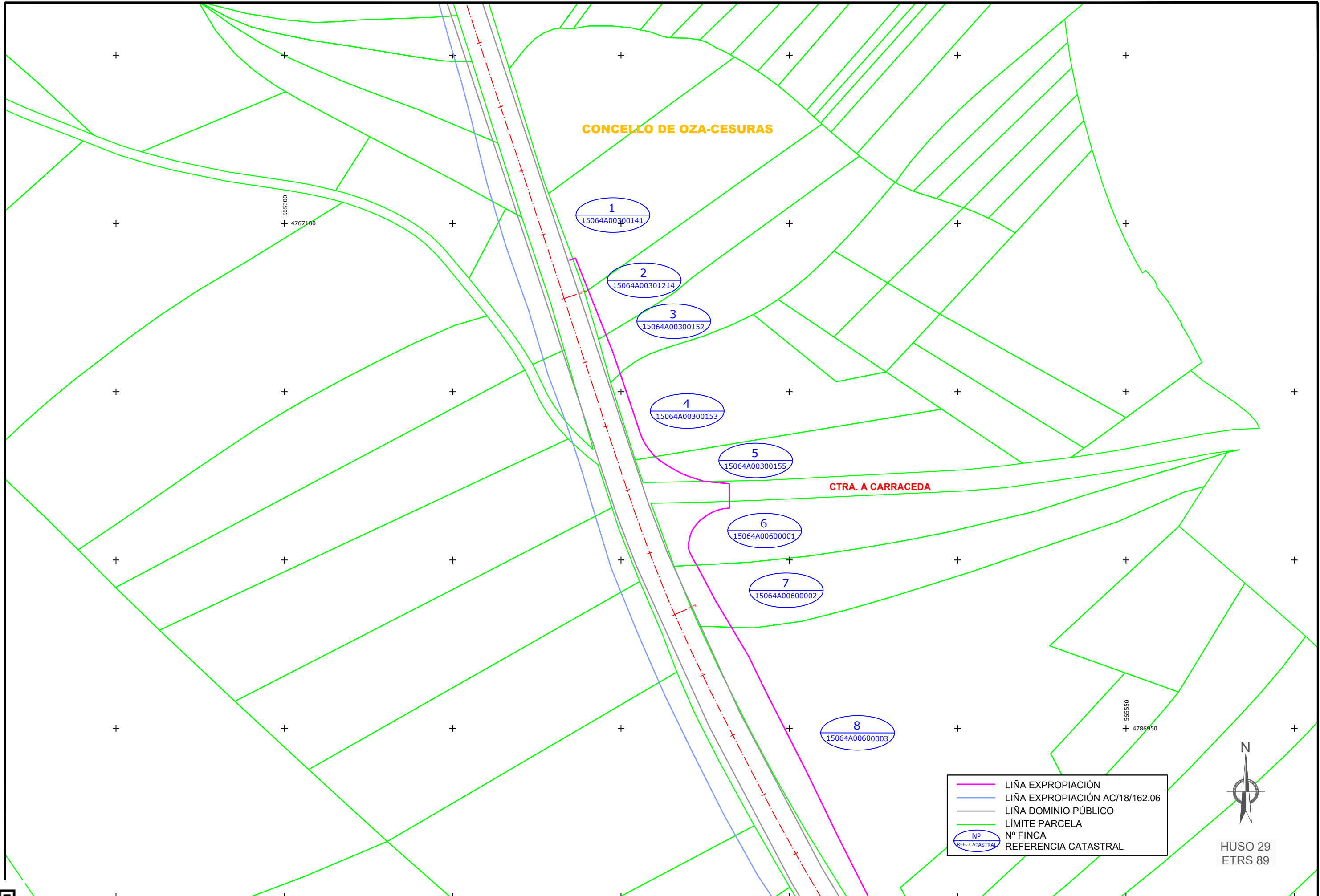


CONCELLO DE OZA-CESURAS



CTRA. A CARRACEDA

	LIÑA EXPROPIACIÓN
	LIÑA EXPROPIACIÓN AC/18/162.06
	LIÑA DOMINIO PÚBLICO
	LÍMITE PARCELA
	Nº FINCA
	REFERENCIA CATASTRAL

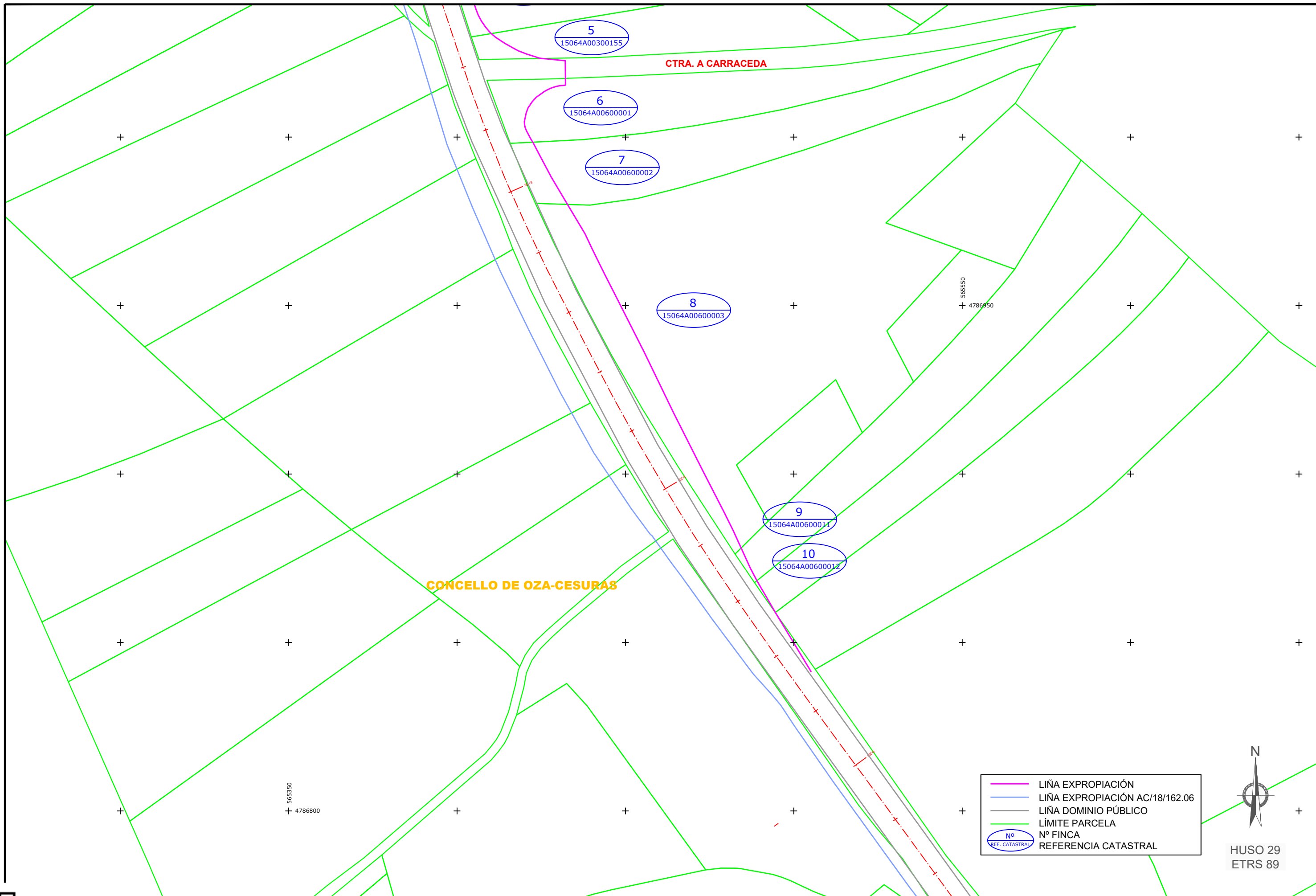


HUSO 29
ETRS 89

CVE: 5G5BZYRQ52
 Verificación: <https://sede.xunta.gal/ve>



CVE: 5G5BZYRQS2
Verificación: https://sede.xunta.gal/veve



CONCELLO DE OZA-CESURAS

CTRA. A CARRACEDA

5
15064A00300155

6
15064A00600001

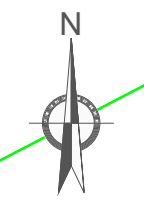
7
15064A00600002

8
15064A00600003

9
15064A00600011

10
15064A00600012

	LIÑA EXPROPIACIÓN
	LIÑA EXPROPIACIÓN AC/18/162.06
	LIÑA DOMINIO PÚBLICO
	LÍMITE PARCELA
	Nº FINCA
	REFERENCIA CATASTRAL



HUSO 29
ETRS 89



XUNTA DE GALICIA
CONSELLERÍA DE
INFRAESTRUTURAS E VIVENDA



CONSULTOR:
ESTUDIO TECNICO GALLEGO, S.A.

DIRECCIÓN DO CONTRATO:
Asdo. Felipe de la Vega Gándaras

REPRESENTANTE DA ADMINISTRACIÓN:
Asdo. Tamara López Vázquez

PERITO DA ADMINISTRACIÓN:
Asdo. Borello Franco Lois

DEBUXOU:
COTEXOU:

ESCALAS:
DIN A1: 1 / 500
DIN A3: 1 / 1.000

TÍTULO DO PROXECTO:
REFORMA DA INTERSECCIÓN DO P.Q. 6+000 DA
AC-840 EN OZA - CESURAS

CLAVE:
AC/18.137.06

Nº DO PLANO:
1
FOLLA 02 DE 02

DESIGNACIÓN DO PLANO:
PARCELARIO

DATA:
ABRIL 2021
Nº DE PÁX.:
1