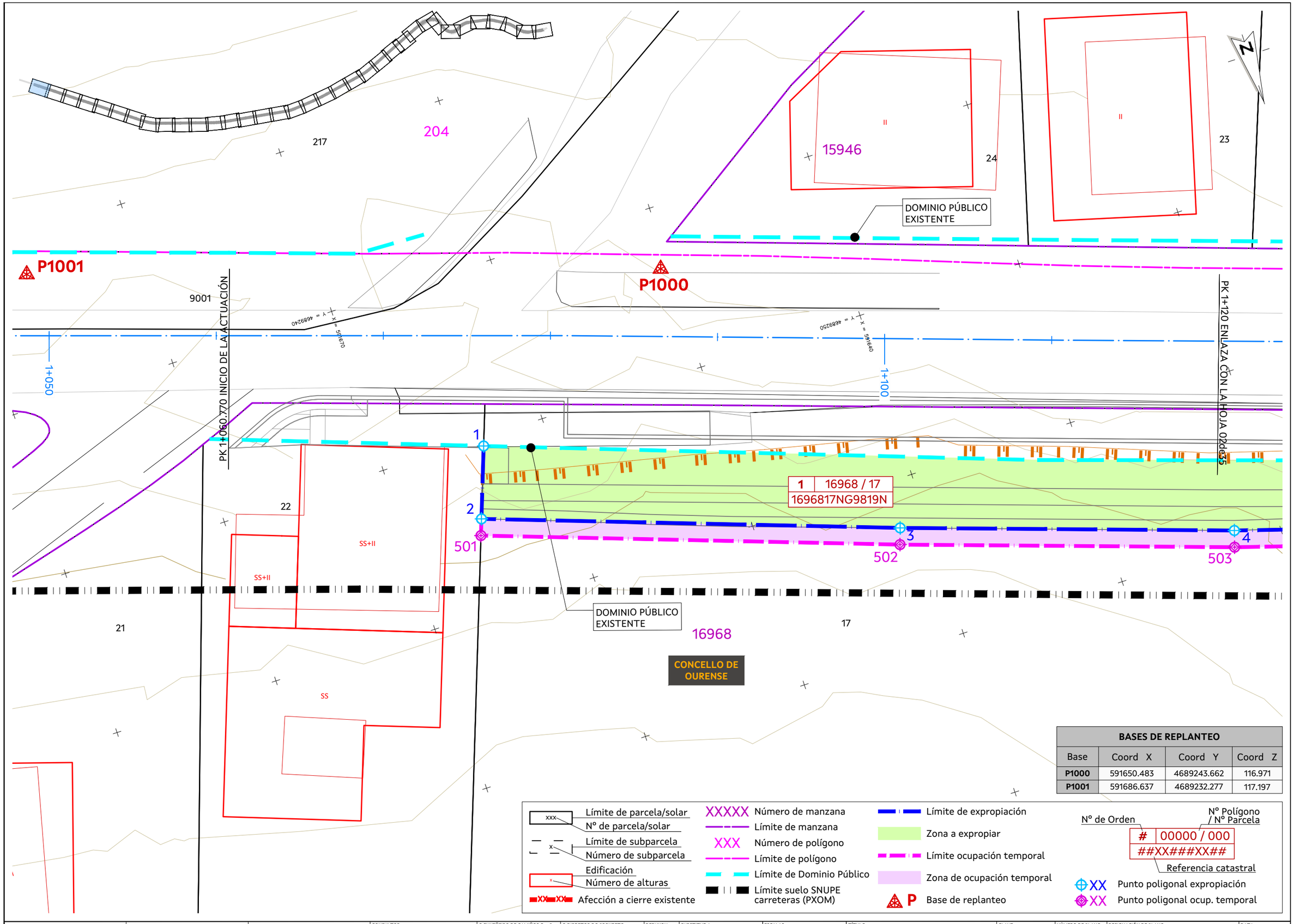

XUNTA DE GALICIA

Cofinanciado por la Unión Europea

Fondos Europeos

CONSULTOR: TECYP

O ENXEÑEIRO DE CAMIÑOS C. e P. AUTOR DO PROXECTO: LUIS H. GÓMEZ CARRIÓN

O DIRECTOR DO PROXECTO: MARCOS BUIDE POLLÁN

DEBUXOU: | COTEXOU: | SUBSTITUE A: | SUBSTITUIDO POR:

ESCALAS: A-1: 1 : 100 | A-3: 1 : 200

TÍTULO: ACTUALIZACIÓN DE FOMENTO DA MOBILIDADE SOSTIBLE. NOVA SENDA NA OU-402. TREITO: REZA. PP.QQ. 1+090-3+780

CLAVE: OU/21/145.06

NÚMERO DE PLANO: AN.18

FOLLA: 01 DE 35

DESIGNACIÓN DE PLANO: EXPROPIACIONES PLANTA DE EXPROPIACIONES

DATA:

FIRMA ELECTRÓNICA

NÚMERO DE PÁXINA:

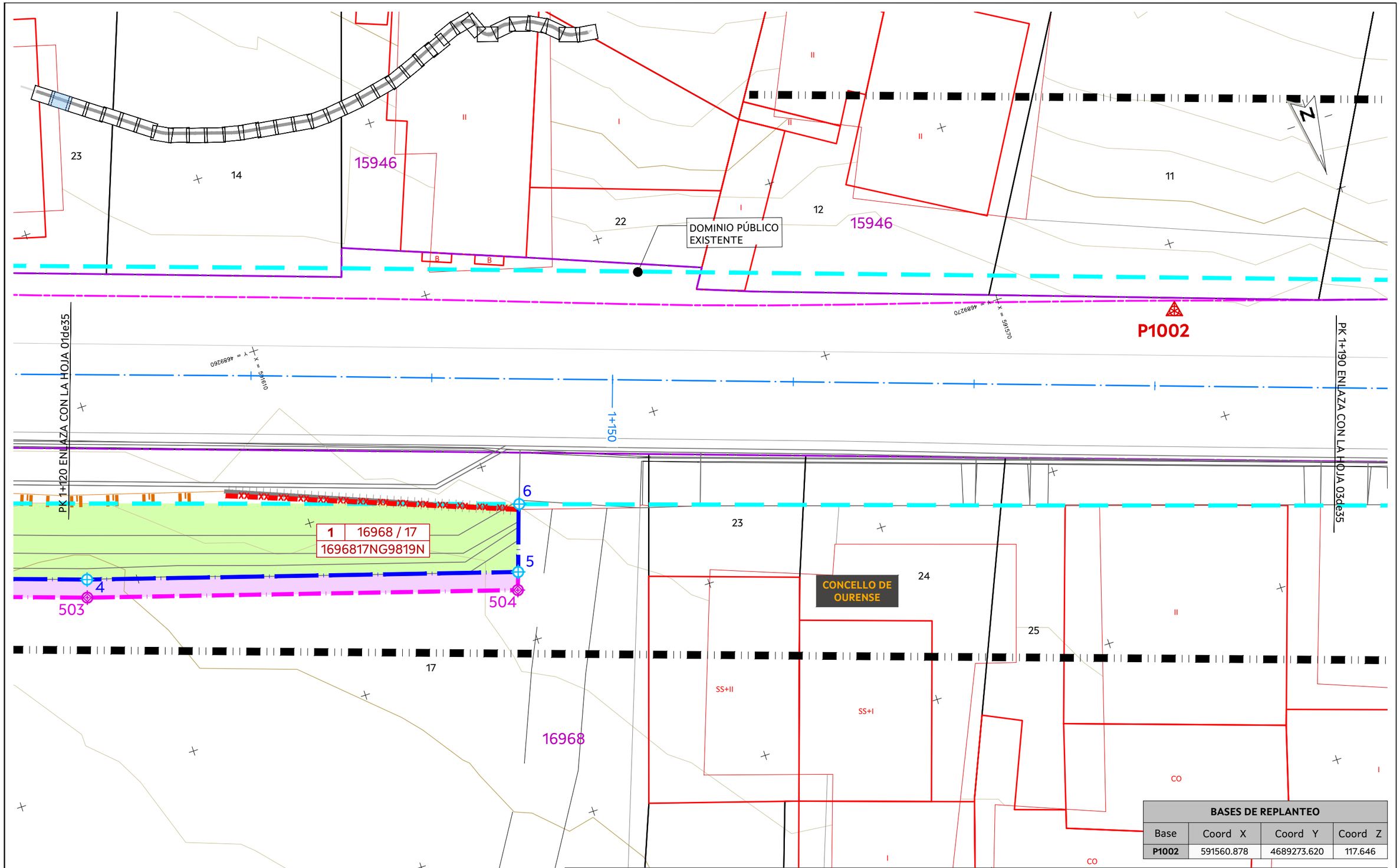

BASES DE REPLANTEO			
Base	Coord X	Coord Y	Coord Z
P1002	591560.878	4689273.620	117.646

Límite de parcela/solar	XXXXX Número de manzana	Límite de expropiación	Nº de Orden / Nº Polígono / Nº Parcela
Nº de parcela/solar	Límite de manzana	Zona a expropiar	# 00000 / 000
Límite de subparcela	XXX Número de polígono	Límite ocupación temporal	##XX###XX##
Número de subparcela	Límite de polígono	Zona de ocupación temporal	Referencia catastral
Edificación	Límite de Dominio Público	Base de replanteo	XX Punto poligonal expropiación
Número de alturas	Límite suelo SNUPE carreteras (PXOM)		XX Punto poligonal ocup. temporal
Afección a cierre existente			

XUNTA DE GALICIA

Cofinanciado por la Unión Europea

Fondos Europeos

CONSULTOR: TECYP

O ENXEÑEIRO DE CAMIÑOS C. e P. AUTOR DO PROXECTO: LUIS H. GÓMEZ CARRIÓN

O DIRECTOR DO PROXECTO: MARCOS BUIDE POLLÁN

DEBUXOU: | COTEXOU: | SUBSTITUE A: | SUBSTITUIDO POR:

ESCALAS: A-1: 1 : 100 A-3: 1 : 200 (0 1 2 3 4)

TÍTULO: ACTUALIZACIÓN DE FOMENTO DA MOBILIDADE SOSTIBLE. NOVA SENDA NA OU-402. TREITO: REZA. PP.QQ. 1+090-3+780

CLAVE: OU/21/145.06

NÚMERO DE PLANO: AN.18

FOLLA: 02 DE 35

DESIGNACIÓN DE PLANO: EXPROPIACIONES PLANTA DE EXPROPIACIONES

DATA:

FIRMA ELECTRÓNICA

NÚMERO DE PÁXINA:

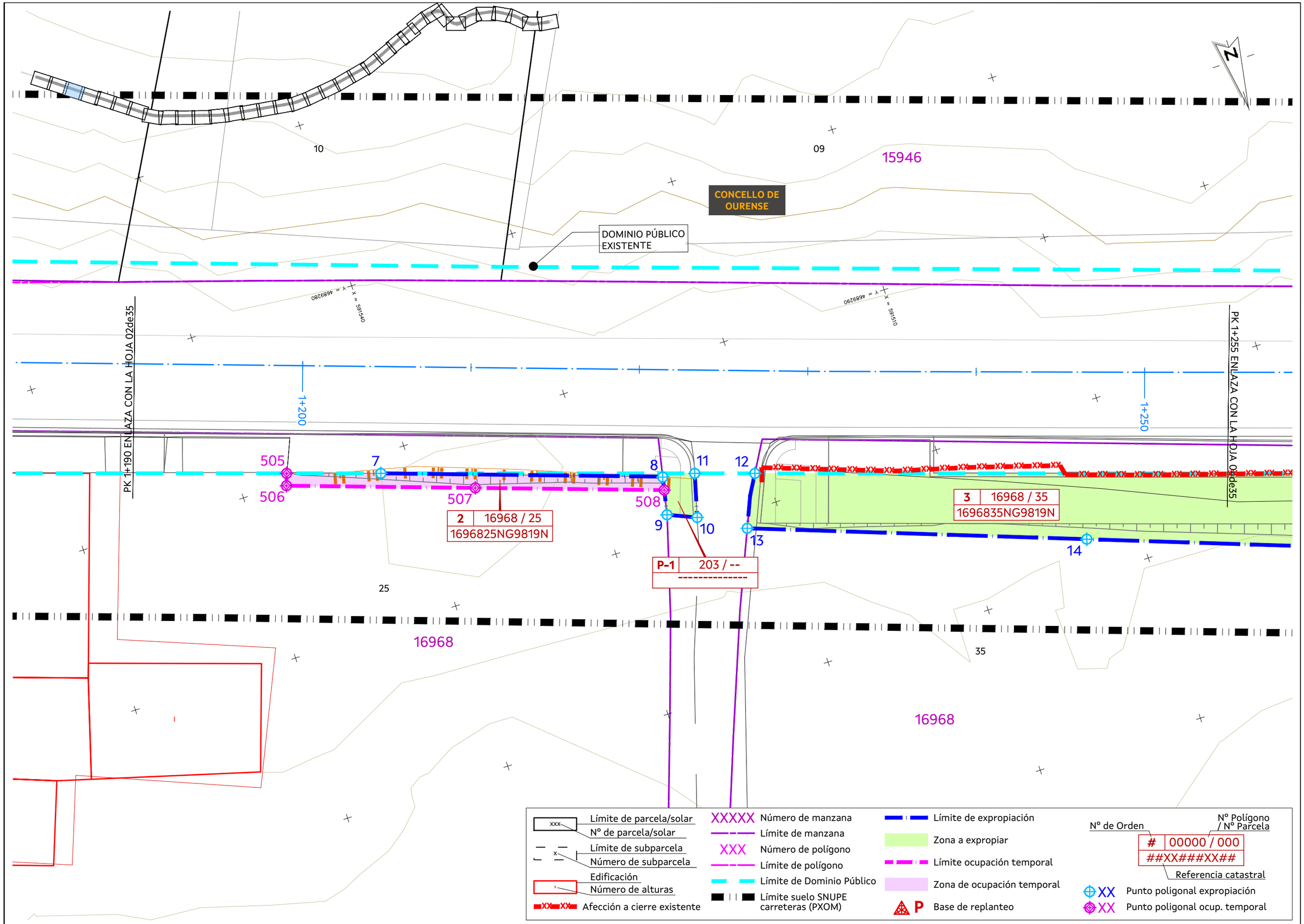

XUNTA DE GALICIA

Cofinanciado por la União Europea

Fondos Europeos

CONSULTOR: TECYP

O ENXEÑEIRO DE CAMIÑOS C. e P. AUTOR DO PROXECTO: LUIS H. GÓMEZ CARRIÓN

O DIRECTOR DO PROXECTO: MARCOS BUIDE POLLÁN

DEBUXOU:

COTEXOU:

SUBSTITUE A:

SUBSTITUIDO POR:

ESCALAS: A-1: 1 : 100 A-3: 1 : 200

TÍTULO: ACTUALIZACIÓN DE FOMENTO DA MOBILIDADE SOSTIBLE. NOVA SENDA NA OU-402. TREITO: REZA. PP.QQ. 1+090-3+780

CLAVE: OU/21/145.06

NÚMERO DE PLANO: AN.18

FOLLA: 03 DE 35

DESIGNACIÓN DE PLANO: EXPROPIACIONES PLANTA DE EXPROPIACIONES

DATA:

FIRMA ELECTRÓNICA

NÚMERO DE PÁXINA:

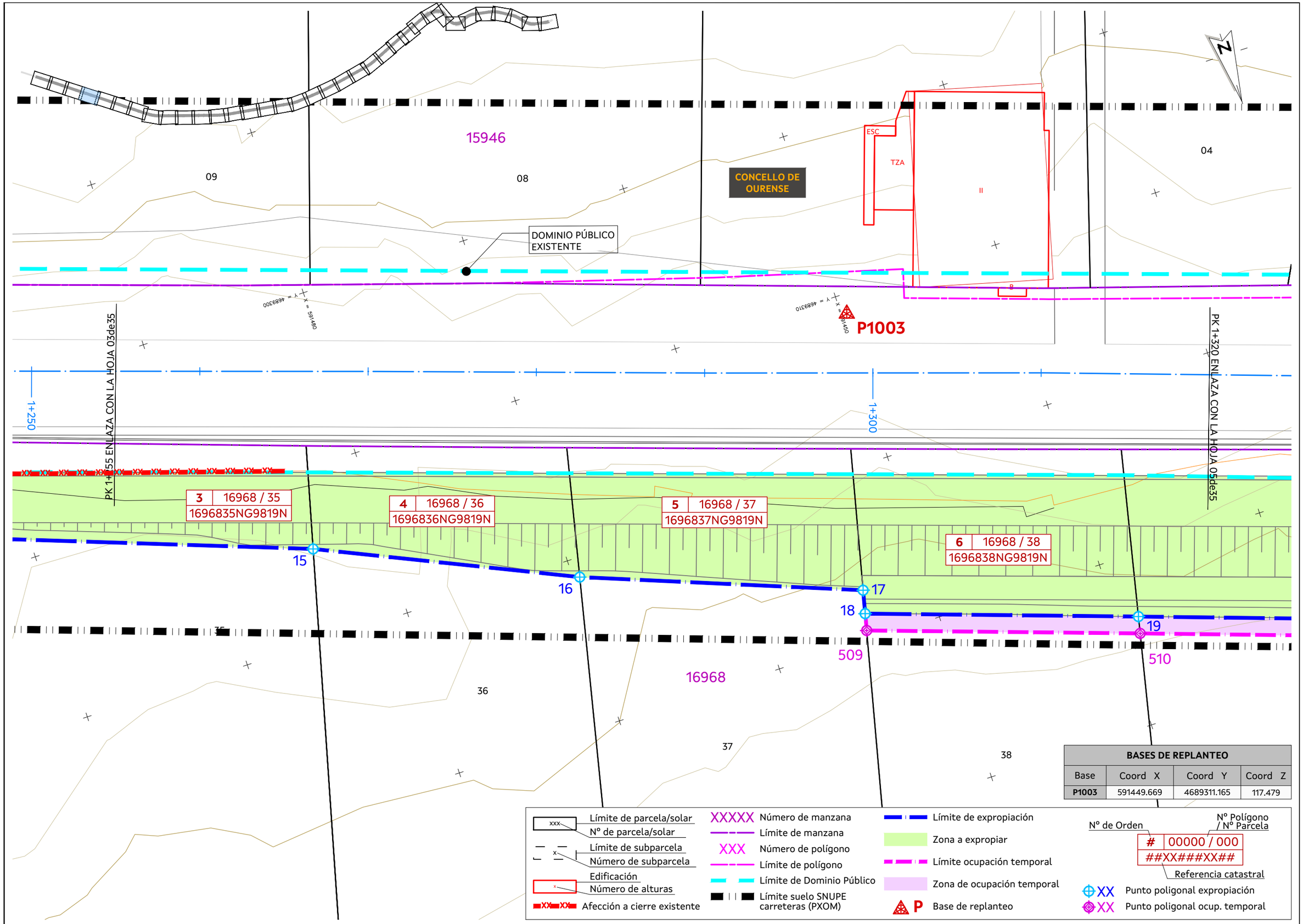

BASES DE REPLANTEO

Base	Coord X	Coord Y	Coord Z
P1003	591449.669	4689311.165	117.479

XUNTA DE GALICIA

Cofinanciado por la Unión Europea

Fondos Europeos

CONSULTOR: TECYP

O ENXEÑEIRO DE CAMIÑOS C. e P. AUTOR DO PROXECTO: LUIS H. GÓMEZ CARRIÓN

O DIRECTOR DO PROXECTO: MARCOS BUIDE POLLÁN

DEBUXOU: | COTEXOU: | SUBSTITUE A: | SUBSTITUIDO POR:

ESCALAS: A-1: 1 : 100 | A-3: 1 : 200 (0 1 2 3 4)

TÍTULO: ACTUALIZACIÓN DE FOMENTO DA MOBILIDADE SOSTIBLE. NOVA SENDA NA OU-402. TREITO: REZA. PP.QQ. 1+090-3+780

CLAVE: OU/21/145.06

NÚMERO DE PLANO: AN.18

FOLLA: 04 DE 35

DESIGNACIÓN DE PLANO: EXPROPIACIONES PLANTA DE EXPROPIACIONES

DATA:

FIRMA ELECTRÓNICA

NÚMERO DE PÁXINA:

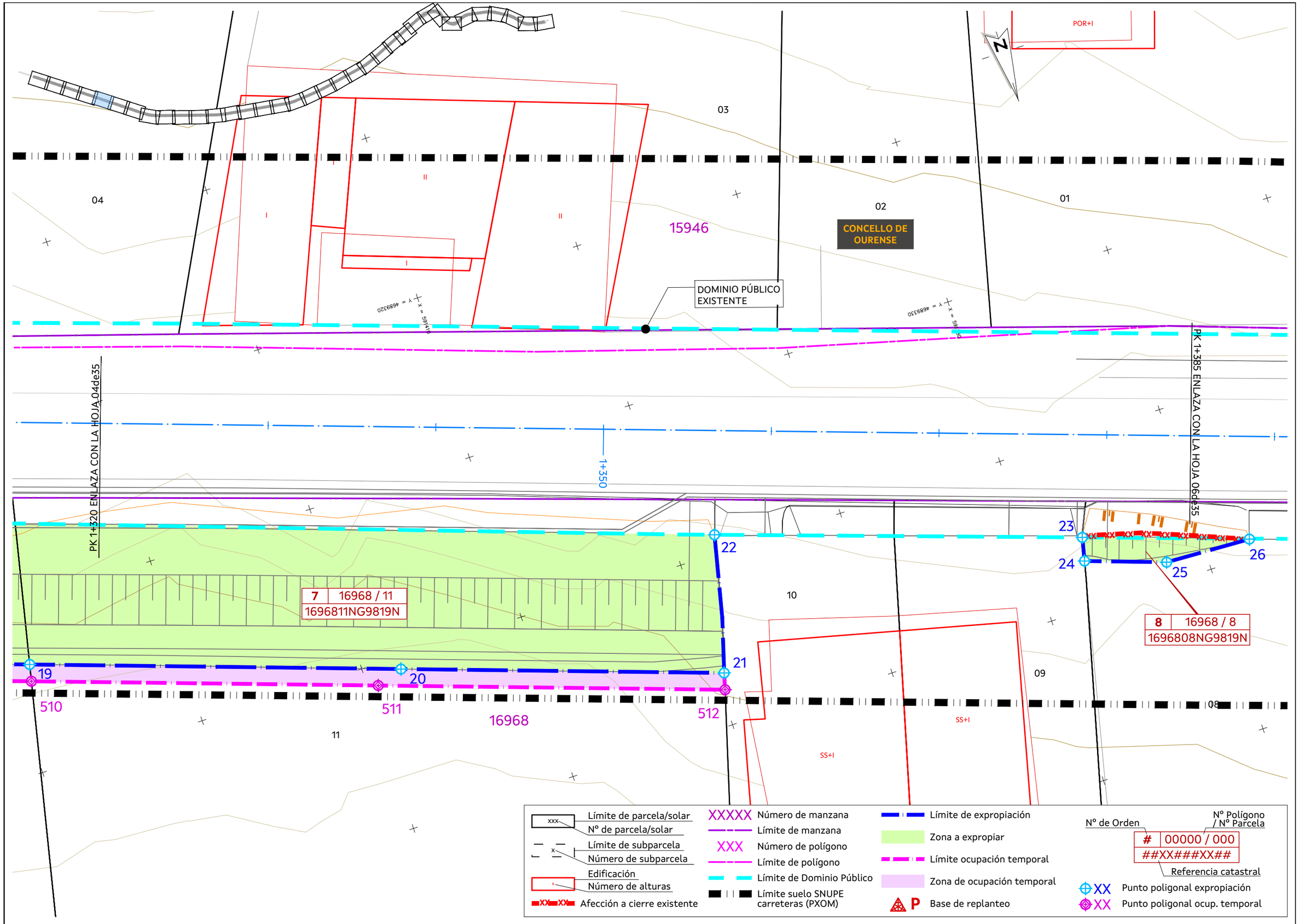

XUNTA DE GALICIA

Cofinanciado por la Unión Europea

Fondos Europeos

CONSULTOR: TECYP

O ENXEÑEIRO DE CAMIÑOS C. e P. AUTOR DO PROXECTO: LUIS H. GÓMEZ CARRIÓN

O DIRECTOR DO PROXECTO: MARCOS BUIDE POLLÁN

DEBUXOU:

COTEXOU:

SUBSTITUE A:

SUBSTITUIDO POR:

ESCALAS: A-1: 1 : 100 A-3: 1 : 200

TÍTULO: ACTUALIZACIÓN DE FOMENTO DA MOBILIDADE SOSTIBLE. NOVA SENDA NA OU-402. TREITO: REZA. PP.QQ. 1+090-3+780

CLAVE: OU/21/145.06

NÚMERO DE PLANO: AN.18

FOLLA: 05 DE 35

DESIGNACIÓN DE PLANO: EXPROPIACIONES PLANTA DE EXPROPIACIONES

DATA:

FIRMA ELECTRÓNICA

NÚMERO DE PÁXINA:

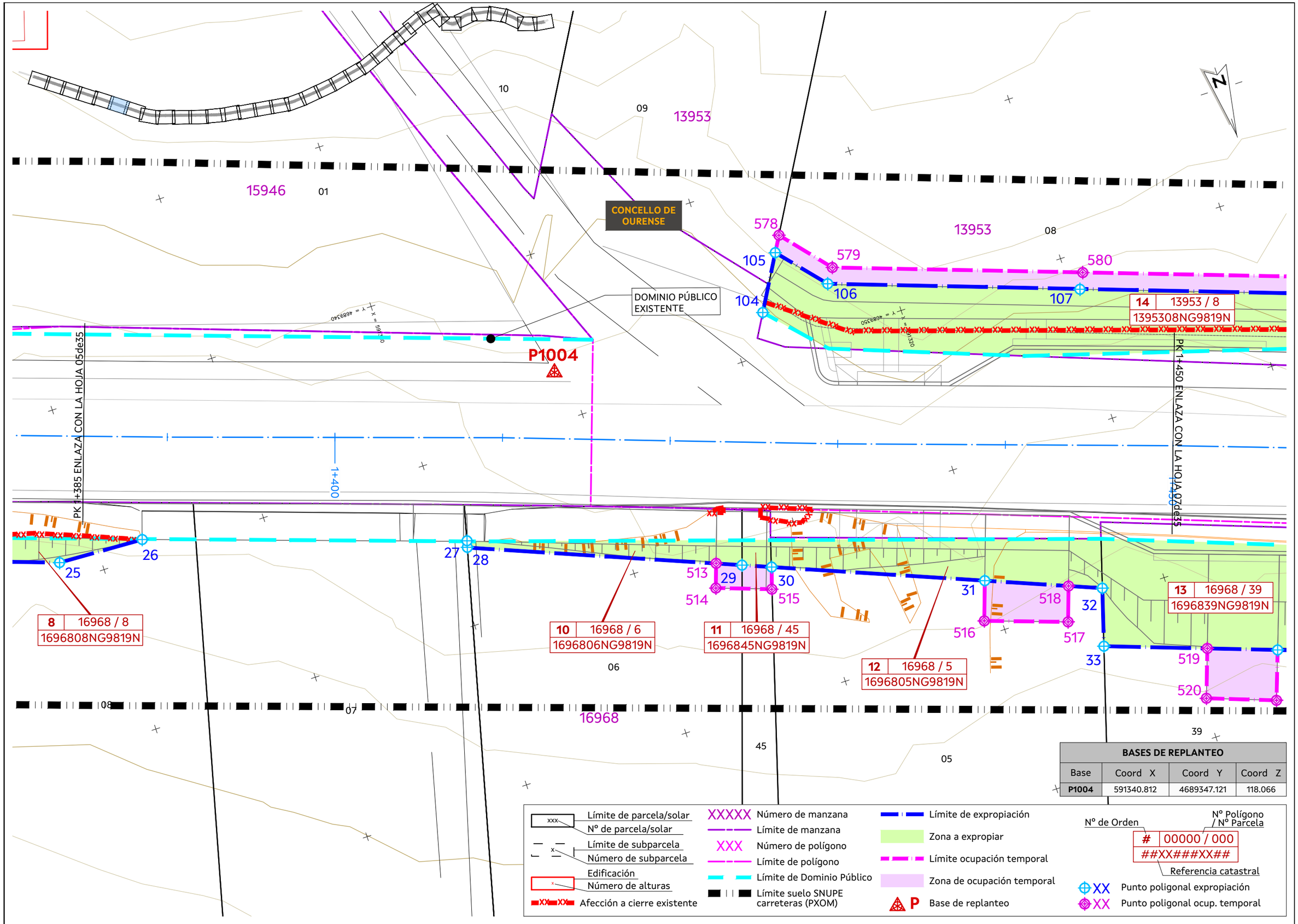

BASES DE REPLANTEO

Base	Coord X	Coord Y	Coord Z
P1004	591340.812	4689347.121	118.066

XUNTA DE GALICIA

Cofinanciado por la Unión Europea

Fondos Europeos

CONSULTOR: TECYP

O ENXEÑEIRO DE CAMIÑOS C. e P. AUTOR DO PROXECTO: LUIS H. GÓMEZ CARRIÓN

O DIRECTOR DO PROXECTO: MARCOS BUIDE POLLÁN

DEBUXOU:

COTEXOU:

SUBSTITUE A:

SUBSTITUIDO POR:

ESCALAS: A-1: 1 : 100 A-3: 1 : 200

TÍTULO: ACTUALIZACIÓN DE FOMENTO DA MOBILIDADE SOSTIBLE. NOVA SENDA NA OU-402. TREITO: REZA. PP.QQ. 1+090-3+780

CLAVE: OU/21/145.06

NÚMERO DE PLANO: AN.18

FOLLA: 06 DE 35

DESIGNACIÓN DE PLANO: EXPROPIACIONES PLANTA DE EXPROPIACIONES

DATA:

FIRMA ELECTRÓNICA

NÚMERO DE PÁXINA:

CONCELLO DE OURENSE

07

06

05

13953

DOMINIO PÚBLICO EXISTENTE

581

108

109

14 | 13953 / 8
1395308NG9819N

PK 1+450 ENLAZA CON LA HOJA 06de35

PK 1+515 ENLAZA CON LA HOJA 08de35

1+450

1+500

9005

9001

36

37

38

39

34

35

519

520

521

522

523

13 | 16968 / 39
1696839NG9819N

15 | 202 / 97
32900A20200097

39

40

9002

097

SS+II+I

Límite de parcela/solar	XXXXX Número de manzana
Nº de parcela/solar	Límite de manzana
Límite de subparcela	XXX Número de polígono
Número de subparcela	Límite de polígono
Edificación	Límite de Dominio Público
Número de alturas	Límite suelo SNUPE carreteras (PXOM)
Afección a cierre existente	

Límite de expropiación	
Zona a expropiar	
Límite ocupación temporal	
Zona de ocupación temporal	
P Base de replanteo	

Nº de Orden # | 00000 / 000 Nº Polígono / Nº Parcela
##XX###XX## Referencia catastral

XX Punto poligonal expropiación
XX Punto poligonal ocup. temporal

XUNTA DE GALICIA	Cofinanciado por la Unión Europea	Fondos Europeos	CONSULTOR: TECYP	O ENXEÑEIRO DE CAMIÑOS C. e P. AUTOR DO PROXECTO: LUIS H. GÓMEZ CARRIÓN	O DIRECTOR DO PROXECTO: MARCOS BUIDE POLLÁN	DEBUXOU: / COTEXOU:	SUBSTITUE A: / SUBSTITUIDO POR:	ESCALAS: A-1: 1 : 100 A-3: 1 : 200	TÍTULO: ACTUALIZACIÓN DE FOMENTO DA MOBILIDADE SOSTIBLE. NOVA SENDA NA OU-402. TREITO: REZA. PP.QQ. 1+090-3+780	CLAVE: OU/21/145.06	NÚMERO DE PLANO: AN.18 FOLLA: 07 DE 35
DESIGNACIÓN DE PLANO: EXPROPIACIONES PLANTA DE EXPROPIACIONES	DATA: FIRMA ELECTRÓNICA NÚMERO DE PÁXINA:										

CONCELLO DE OURENSE

13953

DOMINIO PÚBLICO EXISTENTE

PK 1+515 ENLAZA CON LA HOJA 07de35

PK 1+580 ENLAZA CON LA HOJA 09de35

1+550

P1005

16	202 / 96
32900A20200096	

17	202 / 95
32900A20200095	

18	202 / 16
000201600NG98G	

19	202 / 94
32900A20200094	

SS+I

SS

BASES DE REPLANTEO

Base	Coord X	Coord Y	Coord Z
P1005	591207.169	4689397.556	116.738

Límite de parcela/solar
Nº de parcela/solar
Límite de subparcela
Número de subparcela
Edificación
Número de alturas
Afección a cierre existente
XXXXX Número de manzana
Límite de manzana
XXX Número de polígono
Límite de polígono
Límite de Dominio Público
Límite suelo SNUPE carreteras (PXOM)
Límite de expropiación
Zona a expropiar
Límite ocupación temporal
Zona de ocupación temporal
P Base de replanteo

Nº de Orden — Nº Polígono / Nº Parcela
00000 / 000
##XX###XX##
Referencia catastral

XX Punto poligonal expropiación
XX Punto poligonal ocup. temporal

XUNTA DE GALICIA

Cofinanciado por la Unión Europea

Fondos Europeos

CONSULTOR: TECYP

O ENXEÑEIRO DE CAMIÑOS C. e P. AUTOR DO PROXECTO: LUIS H. GÓMEZ CARRIÓN

O DIRECTOR DO PROXECTO: MARCOS BUIDE POLLÁN

DEBUXOU: | COTEXOU: | SUBSTITUE A: | SUBSTITUIDO POR:

ESCALAS: A-1: 1 : 100 | A-3: 1 : 200

TÍTULO: ACTUALIZACIÓN DE FOMENTO DA MOBILIDADE SOSTIBLE. NOVA SENDA NA OU-402. TREITO: REZA. PP.QQ. 1+090-3+780

CLAVE: OU/21/145.06

NÚMERO DE PLANO: AN.18

FOLLA: 08 DE 35

DESIGNACIÓN DE PLANO: EXPROPIACIONES PLANTA DE EXPROPIACIONES

DATA:

FIRMA ELECTRÓNICA

NÚMERO DE PÁXINA:

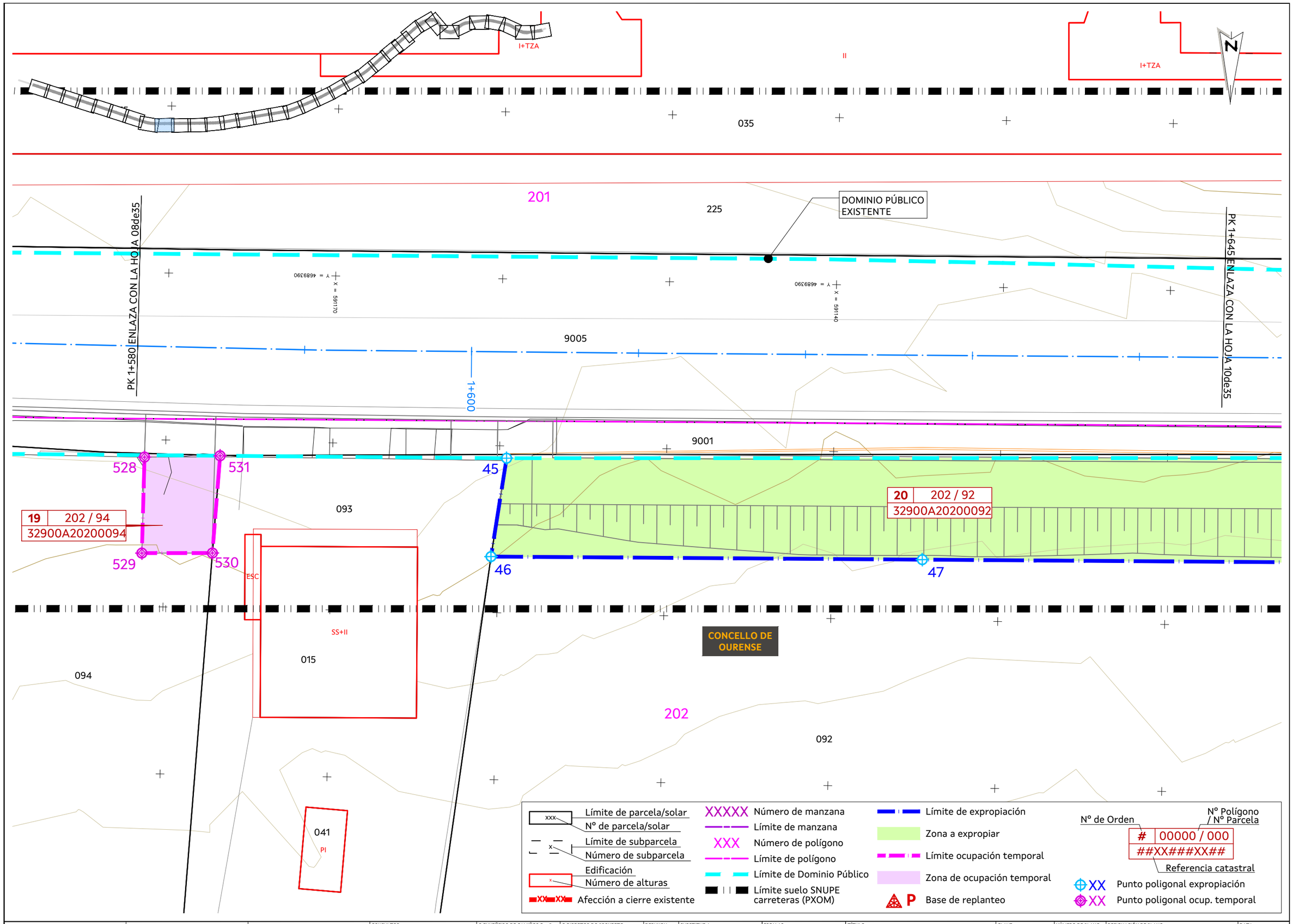

XUNTA DE GALICIA	Cofinanciado por la Unión Europea	Fondos Europeos	CONSULTOR: TECYP	O ENXEÑEIRO DE CAMIÑOS C. e P. AUTOR DO PROXECTO: LUIS H. GÓMEZ CARRIÓN	O DIRECTOR DO PROXECTO: MARCOS BUIDE POLLÁN	DEBUXOU: / COTEXOU:	SUBSTITUE A: / SUBSTITUIDO POR:	ESCALAS: A-1: 1 : 100 A-3: 1 : 200	TÍTULO: ACTUALIZACIÓN DE FOMENTO DA MOBILIDADE SOSTIBLE. NOVA SENDA NA OU-402. TREITO: REZA. PP.QQ. 1+090-3+780	CLAVE: OU/21/145.06	NÚMERO DE PLANO: AN.18 FOLLA: 09 DE 35	DESIGNACIÓN DE PLANO: EXPROPIACIONES PLANTA DE EXPROPIACIONES	DATA: FIRMA ELECTRÓNICA NÚMERO DE PÁXINA:

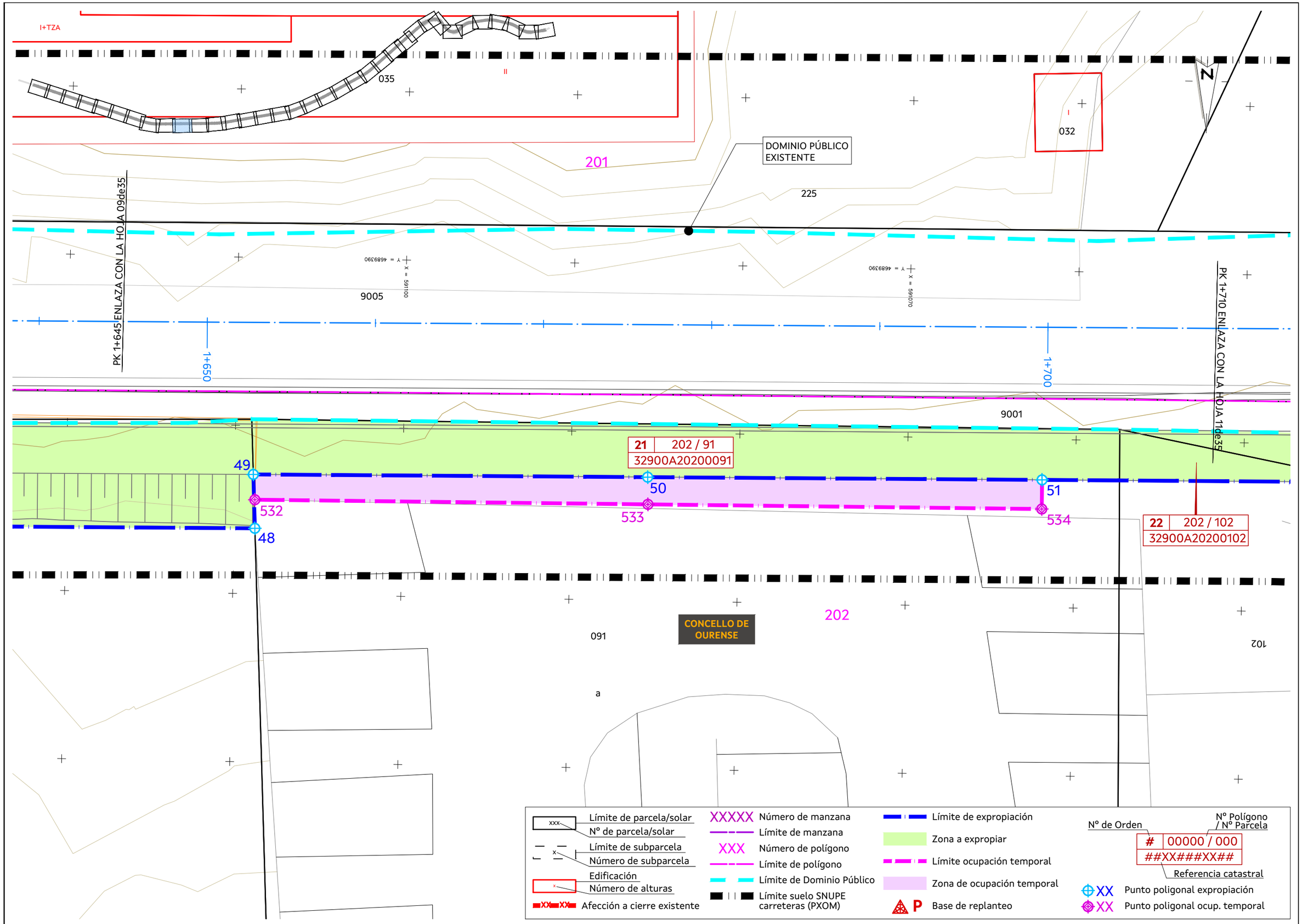

XUNTA DE GALICIA

Cofinanciado por la Unión Europea

Fondos Europeos

CONSULTOR: TECYP

O ENXEÑEIRO DE CAMIÑOS C. e P. AUTOR DO PROXECTO: LUIS H. GÓMEZ CARRIÓN

O DIRECTOR DO PROXECTO: MARCOS BUIDE POLLÁN

DEBUXOU: | SUBSTITUE A:

COTEXOU: | SUBSTITUIDO POR:

ESCALAS: A-1: 1 : 100 | A-3: 1 : 200 (0 1 2 3 4)

TÍTULO: ACTUALIZACIÓN DE FOMENTO DA MOBILIDADE SOSTIBLE. NOVA SENDA NA OU-402. TREITO: REZA. PP.QQ. 1+090-3+780

CLAVE: OU/21/145.06

NÚMERO DE PLANO: AN.18

FOLLA: 10 DE 35

DESIGNACIÓN DE PLANO: EXPROPIACIONES PLANTA DE EXPROPIACIONES

DATA: FIRMA ELECTRÓNICA

NÚMERO DE PÁXINA:

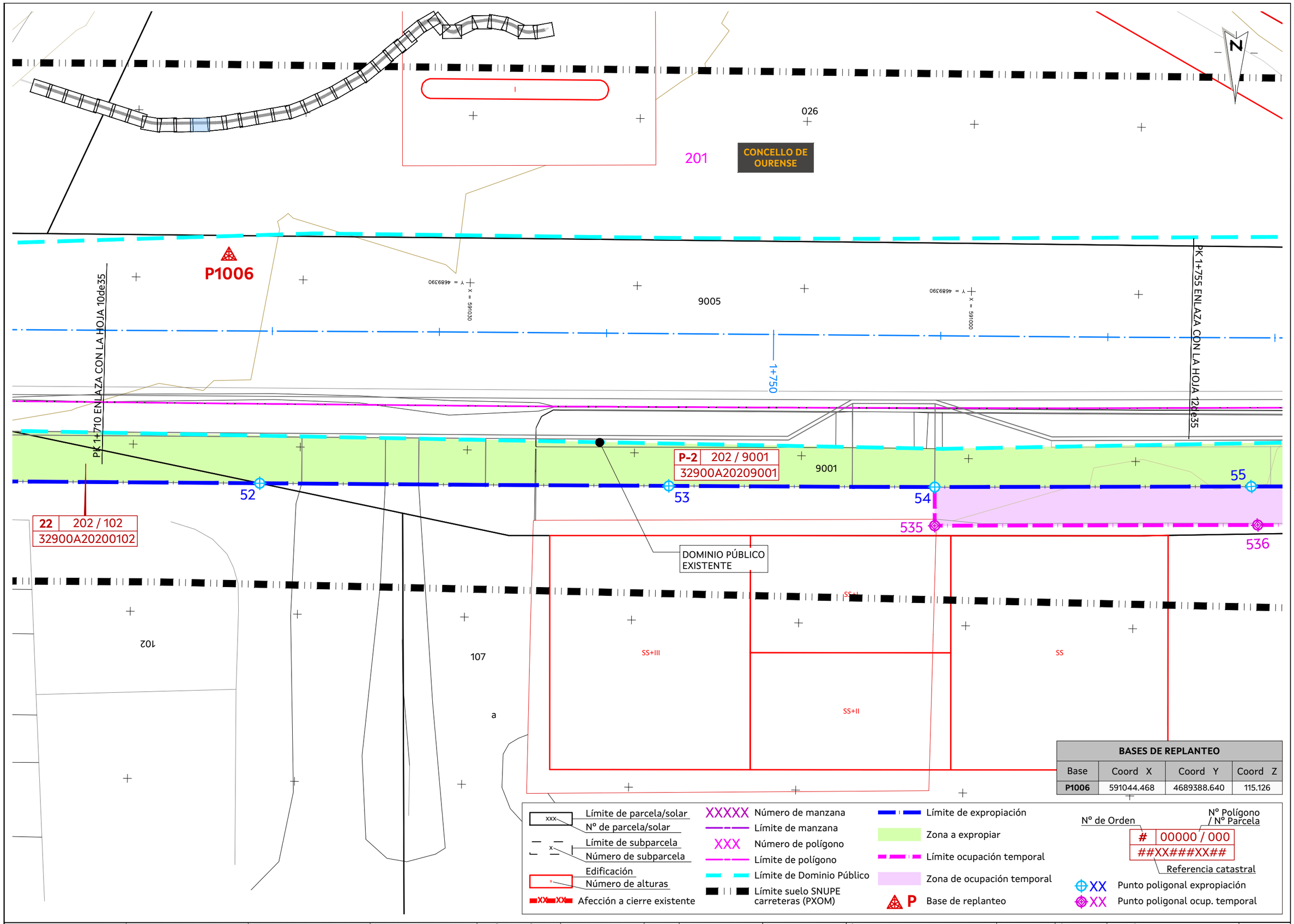

BASES DE REPLANTEO			
Base	Coord X	Coord Y	Coord Z
P1006	591044.468	4689388.640	115.126

XUNTA DE GALICIA

Cofinanciado por la Unión Europea

Fondos Europeos

CONSULTOR: TECYP

O ENXEÑEIRO DE CAMIÑOS C. e P. AUTOR DO PROXECTO: LUIS H. GÓMEZ CARRIÓN

O DIRECTOR DO PROXECTO: MARCOS BUIDE POLLÁN

DEBUXOU: | COTEXOU: | SUBSTITUE A: | SUBSTITUIDO POR:

ESCALAS: A-1: 1 : 100 | A-3: 1 : 200 (0 1 2 3 4)

TÍTULO: ACTUALIZACIÓN DE FOMENTO DA MOBILIDADE SOSTIBLE. NOVA SENDA NA OU-402. TREITO: REZA. PP.QQ. 1+090-3+780

CLAVE: OU/21/145.06

NÚMERO DE PLANO: AN.18

FOLLA: 11 DE 35

DESIGNACIÓN DE PLANO: EXPROPIACIONES PLANTA DE EXPROPIACIONES

DATA:

FIRMA ELECTRÓNICA

NÚMERO DE PÁXINA:

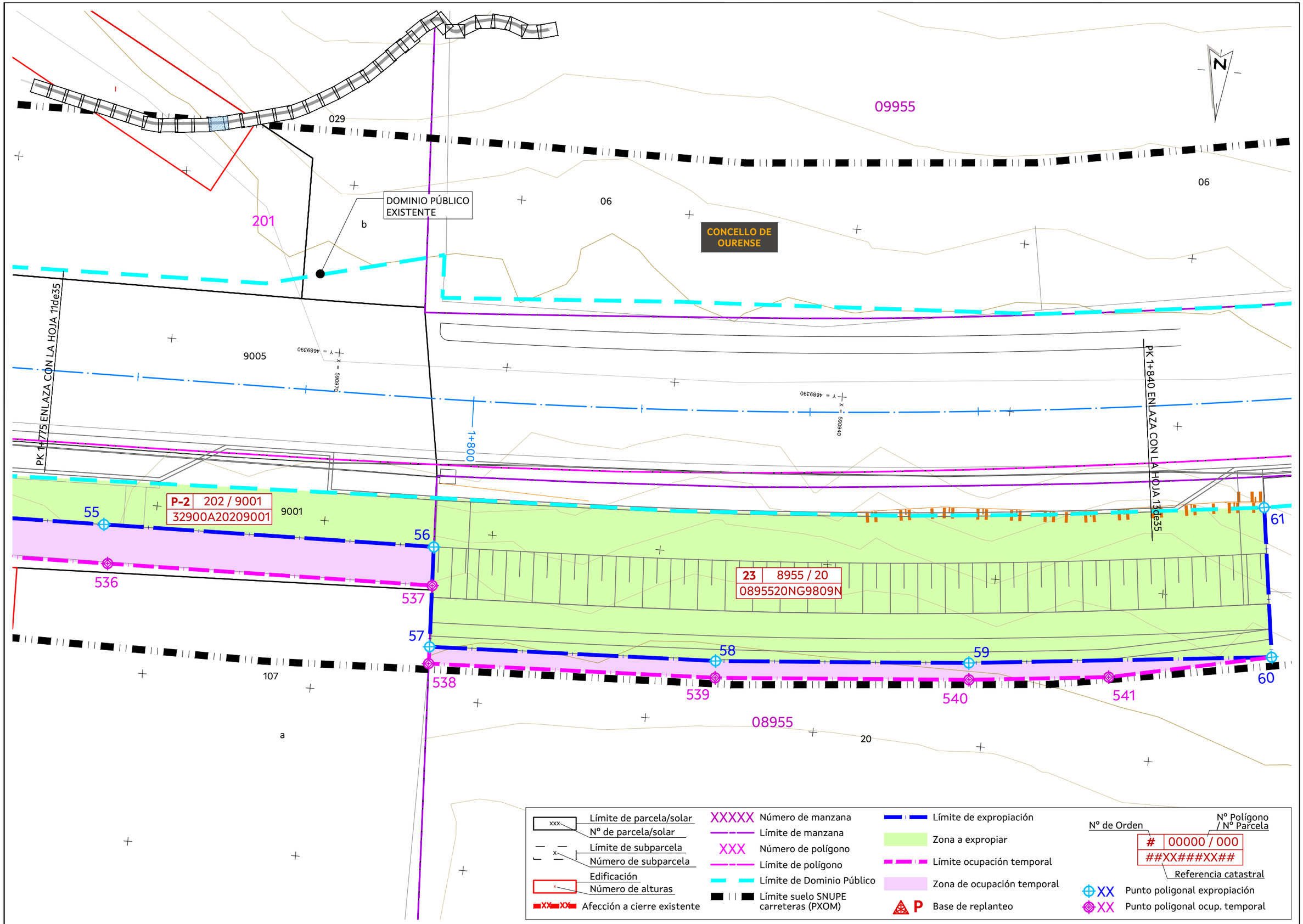

XUNTA DE GALICIA

Cofinanciado por la Unión Europea

Fondos Europeos

CONSULTOR: TECYP

O ENXEÑEIRO DE CAMIÑOS C. e P. AUTOR DO PROXECTO: LUIS H. GÓMEZ CARRIÓN

O DIRECTOR DO PROXECTO: MARCOS BUIDE POLLÁN

DEBUXOU: | SUBSTITUE A:

COTEXOU: | SUBSTITUIDO POR:

ESCALAS: A-1: 1 : 100 | A-3: 1 : 200 (0 1 2 3 4)

TÍTULO: ACTUALIZACIÓN DE FOMENTO DA MOBILIDADE SOSTIBLE. NOVA SENDA NA OU-402. TREITO: REZA. PP.QQ. 1+090-3+780

CLAVE: OU/21/145.06

NÚMERO DE PLANO: AN.18

FOLLA: 12 DE 35

DESIGNACIÓN DE PLANO: EXPROPIACIONES PLANTA DE EXPROPIACIONES

DATA: FIRMA ELECTRÓNICA

NÚMERO DE PÁXINA:

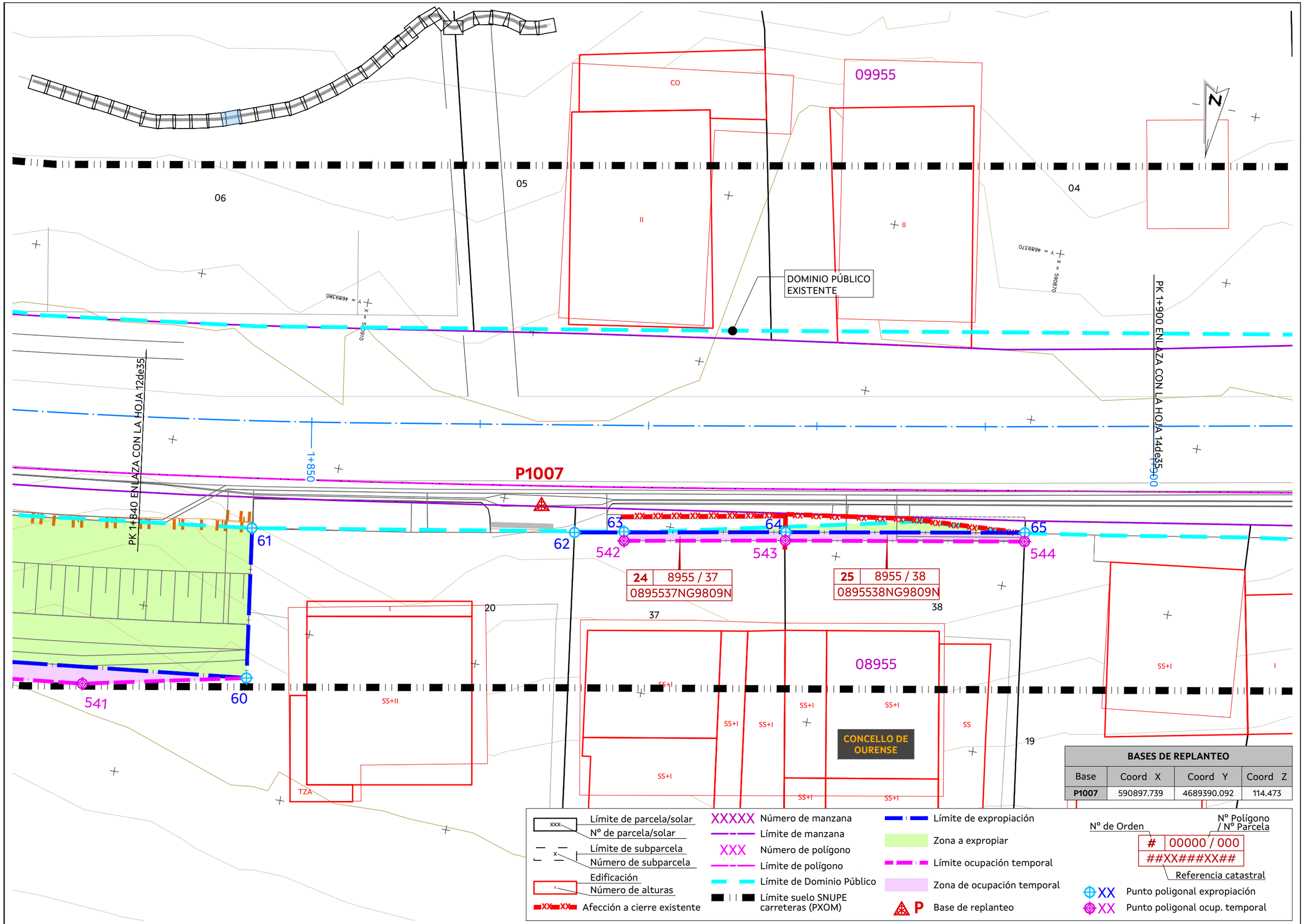

XUNTA DE GALICIA	Cofinanciado por la Unión Europea	Fondos Europeos	CONSULTOR: TECYP	O ENXEÑEIRO DE CAMIÑOS C. e P. AUTOR DO PROXECTO: LUIS H. GÓMEZ CARRIÓN	O DIRECTOR DO PROXECTO: MARCOS BUIDE POLLÁN	DEBUXOU: / COTEXOU:	SUBSTITUE A: / SUBSTITUIDO POR:	ESCALAS: A-1: 1 : 100 A-3: 1 : 200	TÍTULO: ACTUALIZACIÓN DE FOMENTO DA MOBILIDADE SOSTIBLE. NOVA SENDA NA OU-402. TREITO: REZA. PP.QQ. 1+090-3+780	CLAVE: OU/21/145.06	NÚMERO DE PLANO: AN.18 / FOLLA: 13 DE 35	DESIGNACIÓN DE PLANO: EXPROPIACIONES PLANTA DE EXPROPIACIONES	DATA: FIRMA ELECTRÓNICA / NÚMERO DE PÁXINA:

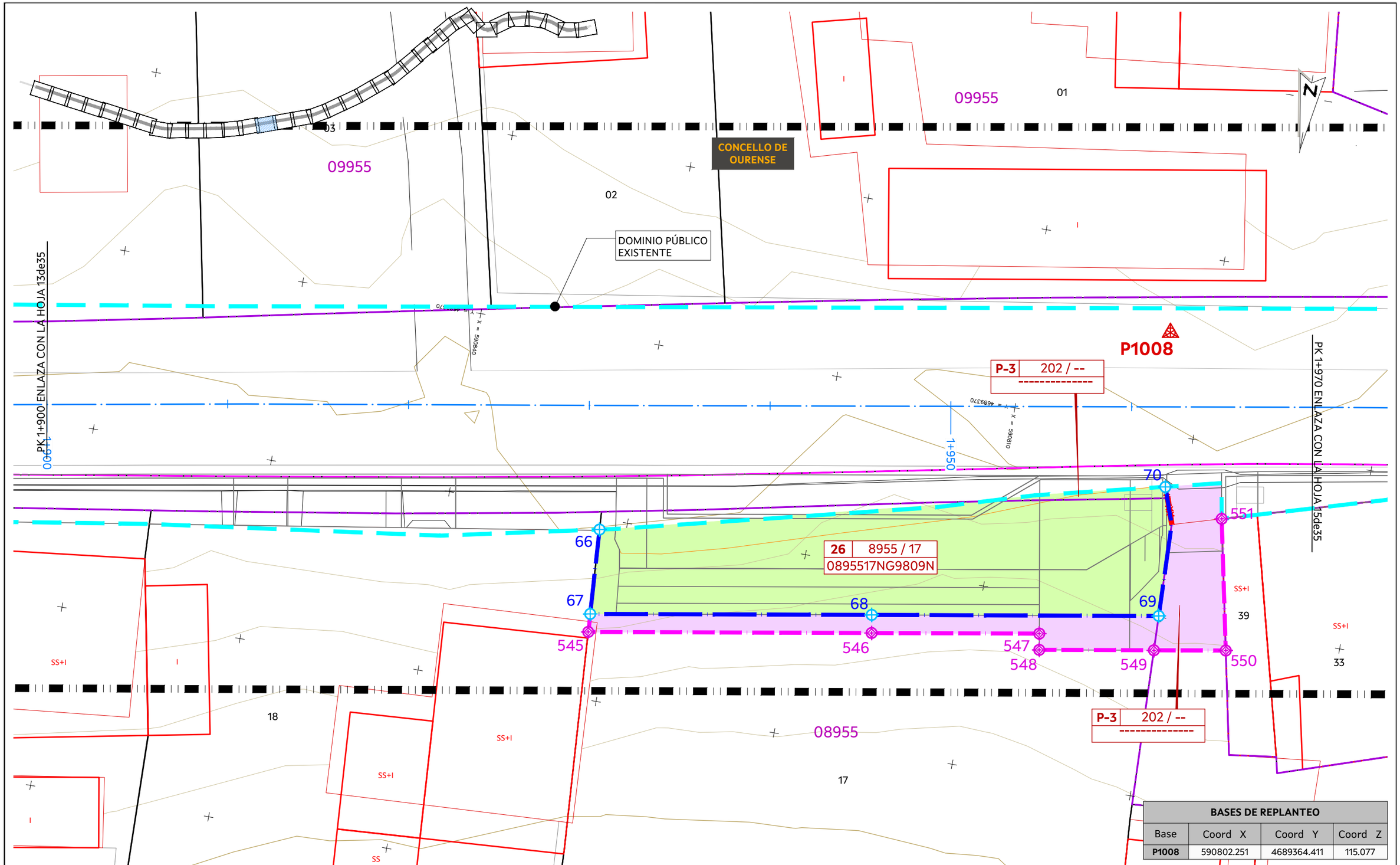

BASES DE REPLANTEO			
Base	Coord X	Coord Y	Coord Z
P1008	590802.251	4689364.411	115.077

Límite de parcela/solar
Nº de parcela/solar
Límite de subparcela
Número de subparcela
Edificación
Número de alturas
Afección a cierre existente
Número de manzana
Límite de manzana
Número de polígono
Límite de polígono
Límite de Dominio Público
Límite suelo SNUPE carreteras (PXOM)
Límite de expropiación
Zona a expropiar
Límite ocupación temporal
Zona de ocupación temporal
Base de replanteo
Nº de Orden
Nº Polígono / Nº Parcela
00000 / 000
##XX###XX##
Referencia catastral
Punto poligonal expropiación
Punto poligonal ocup. temporal

XUNTA DE GALICIA | Cofinanciado por la Unión Europea | Fondos Europeos | CONSULTOR: TECYP

O ENXEÑEIRO DE CAMIÑOS C. e P. AUTOR DO PROXECTO: LUIS H. GÓMEZ CARRIÓN
O DIRECTOR DO PROXECTO: MARCOS BUIDE POLLÁN
DEBUXOU: | COTEXOU: | SUBSTITUE A: | SUBSTITUIDO POR:
ESCALAS: A-1: 1 : 100 A-3: 1 : 200
TÍTULO: ACTUALIZACIÓN DE FOMENTO DA MOBILIDADE SOSTIBLE. NOVA SENDA NA OU-402. TREITO: REZA. PP.QQ. 1+090-3+780
CLAVE: OU/21/145.06
NÚMERO DE PLANO: AN.18
FOLLA: 14 DE 35
DESIGNACIÓN DE PLANO: EXPROPIACIONES PLANTA DE EXPROPIACIONES
DATA:
FIRMA ELECTRÓNICA
NÚMERO DE PÁXINA:

CONCELLO DE OURENSE

DOMINIO PÚBLICO EXISTENTE

P1012

P1009

PK 1+970 ENLAZA CON LA HOJA 14de35

PK 2+040 ENLAZA CON LA HOJA 16de35

P-3	202 / --

27	8955 / 14
0895514NG9809N	

BASES DE REPLANTEO			
Base	Coord X	Coord Y	Coord Z
P1009	590747.315	4689355.048	114.781
P1012	590786.380	4689361.649	115.038

Límite de parcela/solar
Nº de parcela/solar
Límite de subparcela
Número de subparcela
Edificación
Número de alturas
Afección a cierre existente
Número de manzana
Límite de manzana
Número de polígono
Límite de polígono
Límite de Dominio Público
Límite suelo SNUPE carreteras (PXOM)
Límite de expropiación
Zona a expropiar
Límite ocupación temporal
Zona de ocupación temporal
Base de replanteo
Nº de Orden
Nº Polígono / Nº Parcela
Referencia catastral
Punto poligonal expropiación
Punto poligonal ocup. temporal

XUNTA DE GALICIA	Cofinanciado por la Unión Europea	Fondos Europeos	CONSULTOR: TECYP	O ENXEÑEIRO DE CAMIÑOS C. e P. AUTOR DO PROXECTO: LUIS H. GÓMEZ CARRIÓN	O DIRECTOR DO PROXECTO: MARCOS BUIDE POLLÁN	DEBUXOU: / COTEXOU:	SUBSTITUE A: / SUBSTITUIDO POR:	ESCALAS: A-1: 1 : 100 A-3: 1 : 200	TÍTULO: ACTUALIZACIÓN DE FOMENTO DA MOBILIDADE SOSTIBLE. NOVA SENDA NA OU-402. TREITO: REZA. PP.QQ. 1+090-3+780	CLAVE: OU/21/145.06	NÚMERO DE PLANO: AN.18 FOLLA: 19 DE 35	DESIGNACIÓN DE PLANO: EXPROPIACIONES PLANTA DE EXPROPIACIONES	DATA: FIRMA ELECTRÓNICA NÚMERO DE PÁXINA:

083
201
084
086
201
DOMINIO PÚBLICO EXISTENTE
9004
PK 2+040 ENLAZA CON LA HOJA 15de35
2+050
2+100
PK 2+105 ENLAZA CON LA HOJA 17de35
P1011
P1013
CONCELLO DE OURENSE
08955
TZA
12
11
10
13
28

BASES DE REPLANTEO			
Base	Coord X	Coord Y	Coord Z
P1011	590708.971	4689357.786	113.260
P1013	590663.257	4689350.785	111.100

Límite de parcela/solar
Nº de parcela/solar
Límite de subparcela
Número de subparcela
Edificación
Número de alturas
XX XX Afección a cierre existente
XXXXX Número de manzana
Límite de manzana
XXX Número de polígono
Límite de polígono
Límite de Dominio Público
Límite suelo SNUPE carreteras (PXOM)
Límite de expropiación
Zona a expropiar
Límite ocupación temporal
Zona de ocupación temporal
P Base de replanteo
Nº de Orden
Nº Polígono / Nº Parcela
00000 / 000
##XX###XX##
Referencia catastral
XX Punto poligonal expropiación
XX Punto poligonal ocup. temporal

XUNTA DE GALICIA
Cofinanciado por la Unión Europea
Fondos Europeos
CONSULTOR: TECYP
O ENXEÑEIRO DE CAMIÑOS C. e P. AUTOR DO PROXECTO: LUIS H. GÓMEZ CARRIÓN
O DIRECTOR DO PROXECTO: MARCOS BUIDE POLLÁN
DEBUXOU:
COTEXOU:
SUBSTITUE A:
SUBSTITUIDO POR:
ESCALAS: A-1: 1 : 100 A-3: 1 : 200 (0 1 2 3 4)
TÍTULO: ACTUALIZACIÓN DE FOMENTO DA MOBILIDADE SOSTIBLE. NOVA SENDA NA OU-402. TREITO: REZA. PP.QQ. 1+090-3+780
CLAVE: OU/21/145.06
NÚMERO DE PLANO: AN.18
FOLLA: 16 DE 35
DESIGNACIÓN DE PLANO: EXPROPIACIONES PLANTA DE EXPROPIACIONES
DATA:
FIRMA ELECTRÓNICA
NÚMERO DE PÁXINA:

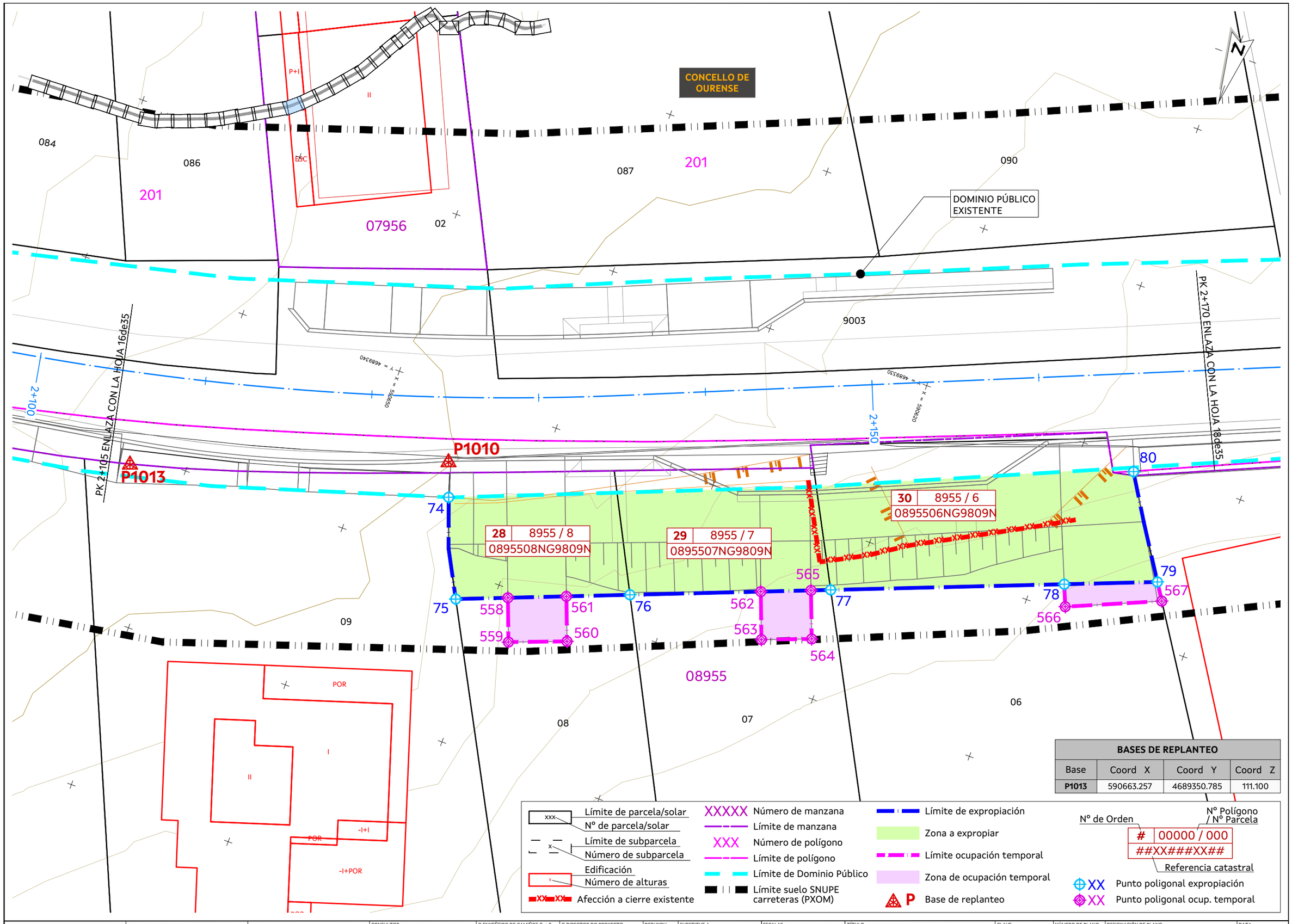

BASES DE REPLANTEO			
Base	Coord X	Coord Y	Coord Z
P1013	590663.257	4689350.785	111.100

Límite de parcela/solar
Nº de parcela/solar
Límite de subparcela
Número de subparcela
Edificación
Número de alturas
Afección a cierre existente
XXXXX Número de manzana
Límite de manzana
XXX Número de polígono
Límite de polígono
Límite de Dominio Público
Límite suelo SNUPE carreteras (PXOM)
Límite de expropiación
Zona a expropiar
Límite ocupación temporal
Zona de ocupación temporal
P Base de replanteo
Nº de Orden
Nº Polígono / Nº Parcela
00000 / 000
##XX###XX##
Referencia catastral
XX Punto poligonal expropiación
XX Punto poligonal ocup. temporal

XUNTA DE GALICIA | Cofinanciado por la Unión Europea | Fondos Europeos | CONSULTOR: TECYP | O ENXEÑEIRO DE CAMIÑOS C. e P. AUTOR DO PROXECTO: LUIS H. GÓMEZ CARRIÓN | O DIRECTOR DO PROXECTO: MARCOS BUIDE POLLÁN | DEBUXOU: | COTEXOU: | SUBSTITUE A: | SUBSTITUIDO POR: | ESCALAS: A-1: 1 : 100 A-3: 1 : 200 | TÍTULO: ACTUALIZACIÓN DE FOMENTO DA MOBILIDADE SOSTIBLE. NOVA SENDA NA OU-402. TREITO: REZA. PP.QQ. 1+090-3+780 | CLAVE: OU/21/145.06 | NÚMERO DE PLANO: AN.18 | FOLLA: 17 DE 35 | DESIGNACIÓN DE PLANO: EXPROPIACIONES PLANTA DE EXPROPIACIONES | DATA: FIRMA ELECTRÓNICA | NÚMERO DE PÁXINA:

091
201
093
9007
DOMINIO PÚBLICO EXISTENTE
9003
PK 2+170 ENLAZA CON LA HOJA 17de35
PK 2+235 ENLAZA CON LA HOJA 19de35
2+200
80
79
567
05
-I+P
-I+P+B
-I+ESC
-I+II
TZA
08955
23
II+I
CONCELLO DE OURENSE

XXX Límite de parcela/solar	XXXXX Número de manzana	Límite de expropiación	Nº de Orden / Nº Polígono / Nº Parcela
Nº de parcela/solar	Límite de manzana	Zona a expropiar	# 00000 / 000
Límite de subparcela	XXX Número de polígono	Límite ocupación temporal	##XX###XX##
Número de subparcela	Límite de polígono	Zona de ocupación temporal	Referencia catastral
Edificación	Límite de Dominio Público	P Base de replanteo	XX Punto poligonal expropiación
Número de alturas	Límite suelo SNUPE carreteras (PXOM)		XX Punto poligonal ocup. temporal
XX XX Afección a cierre existente			

XUNTA DE GALICIA

Cofinanciado por la Unión Europea

Fondos Europeos

CONSULTOR: TECYP

O ENXEÑEIRO DE CAMIÑOS C. e P. AUTOR DO PROXECTO: LUIS H. GÓMEZ CARRIÓN

O DIRECTOR DO PROXECTO: MARCOS BUIDE POLLÁN

DEBUXOU: | COTEXOU: | SUBSTITUE A: | SUBSTITUIDO POR:

ESCALAS: A-1: 1 : 100 | A-3: 1 : 200 (0 1 2 3 4)

TÍTULO: ACTUALIZACIÓN DE FOMENTO DA MOBILIDADE SOSTIBLE. NOVA SENDA NA OU-402. TREITO: REZA. PP.QQ. 1+090-3+780

CLAVE: OU/21/145.06

NÚMERO DE PLANO: AN.18

FOLLA: 18 DE 35

DESIGNACIÓN DE PLANO: EXPROPIACIONES PLANTA DE EXPROPIACIONES

DATA: FIRMA ELECTRÓNICA

NÚMERO DE PÁXINA:

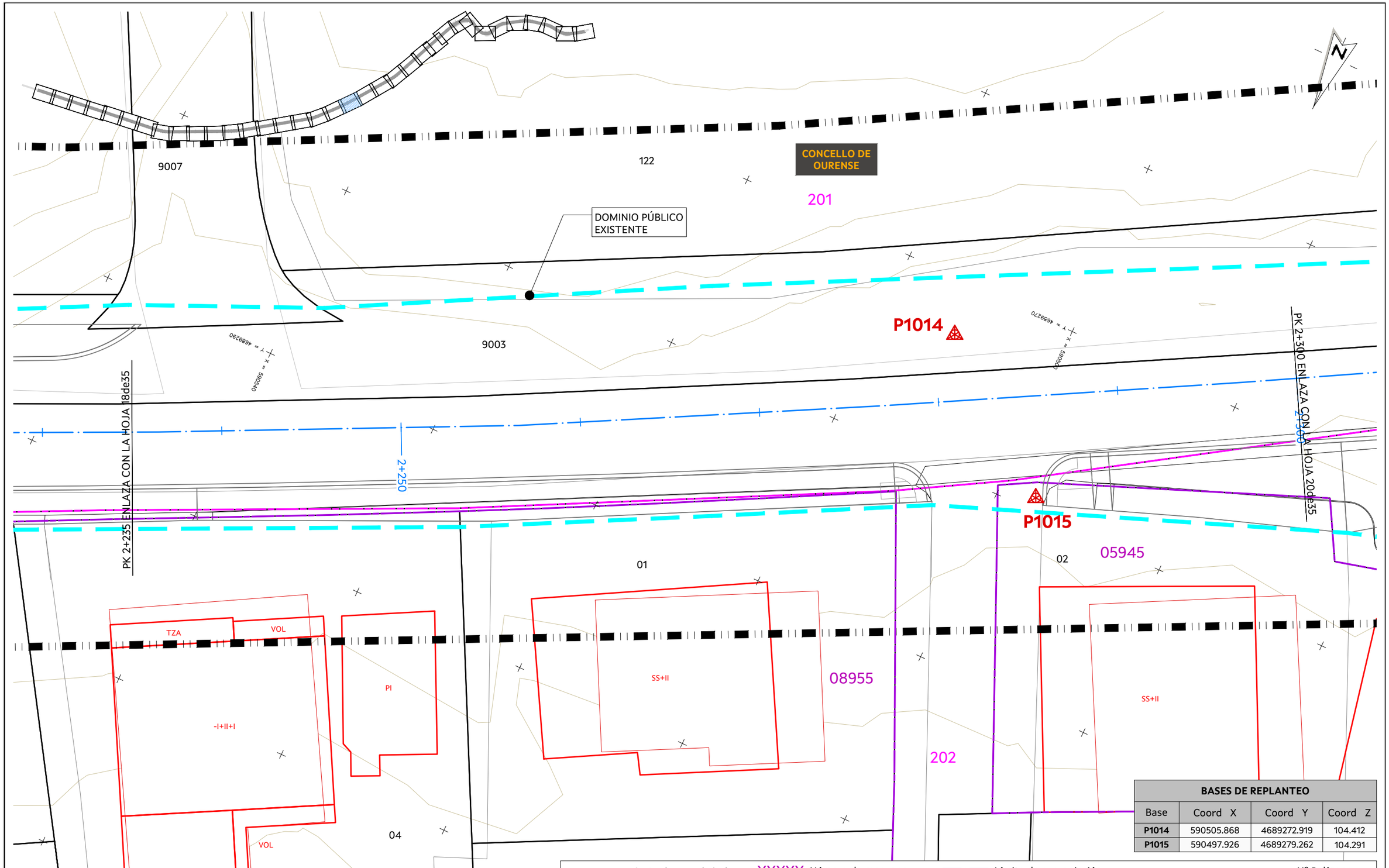

BASES DE REPLANTEO			
Base	Coord X	Coord Y	Coord Z
P1014	590505.868	4689272.919	104.412
P1015	590497.926	4689279.262	104.291

Límite de parcela/solar
Nº de parcela/solar
Límite de subparcela
Número de subparcela
Edificación
Número de alturas
Afección a cierre existente
XXXXX Número de manzana
Límite de manzana
XXX Número de polígono
Límite de polígono
Límite de Dominio Público
Límite suelo SNUPE carreteras (PXOM)
Límite de expropiación
Zona a expropiar
Límite ocupación temporal
Zona de ocupación temporal
P Base de replanteo
Nº de Orden
Nº Polígono / Nº Parcela
00000 / 000
##XX###XX##
Referencia catastral
XX Punto poligonal expropiación
XX Punto poligonal ocup. temporal

XUNTA DE GALICIA	Cofinanciado por la Unión Europea	Fondos Europeos	CONSULTOR: TECYP	O ENXEÑEIRO DE CAMIÑOS C. e P. AUTOR DO PROXECTO: LUIS H. GÓMEZ CARRIÓN	O DIRECTOR DO PROXECTO: MARCOS BUIDE POLLÁN	DEBUXOU: / COTEXOU:	SUBSTITUE A: / SUBSTITUIDO POR:	ESCALAS: A-1: 1 : 100 A-3: 1 : 200	TÍTULO: ACTUALIZACIÓN DE FOMENTO DA MOBILIDADE SOSTIBLE. NOVA SENDA NA OU-402. TREITO: REZA. PP.QQ. 1+090-3+780	CLAVE: OU/21/145.06	NÚMERO DE PLANO: AN.18 FOLLA: 19 DE 35

DESIGNACIÓN DE PLANO: EXPROPIACIONES PLANTA DE EXPROPIACIONES

DATA: FIRMA ELECTRÓNICA
NÚMERO DE PÁXINA:

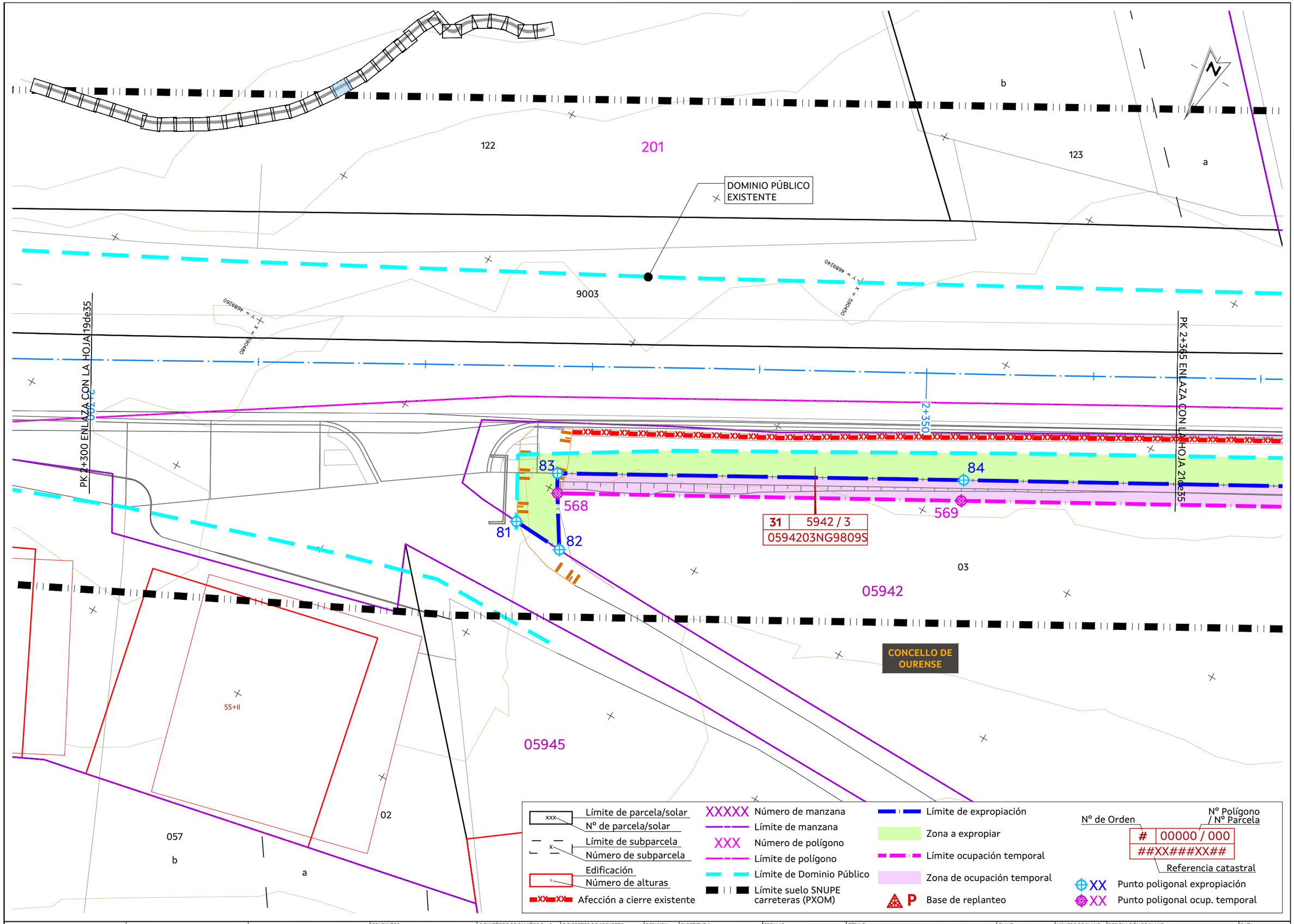

XUNTA DE GALICIA	Cofinanciado por la Unión Europea	Fondos Europeos	CONSULTOR: TECYP	O ENXEÑEIRO DE CAMIÑOS C. e P. AUTOR DO PROXECTO: LUIS H. GÓMEZ CARRIÓN	O DIRECTOR DO PROXECTO: MARCOS BUIDE POLLÁN	DEBUXOU: / COTEXOU:	SUBSTITUE A: / SUBSTITUIDO POR:	ESCALAS: A-1: 1 : 100 A-3: 1 : 200	TÍTULO: ACTUALIZACIÓN DE FOMENTO DA MOBILIDADE SOSTIBLE. NOVA SENDA NA OU-402. TREITO: REZA. PP.QQ. 1+090-3+780	CLAVE: OU/21/145.06	NÚMERO DE PLANO: AN.18 / FOLLA: 20 DE 35	DESIGNACIÓN DE PLANO: EXPROPIACIONES PLANTA DE EXPROPIACIONES	DATA: / FIRMA ELECTRÓNICA / NÚMERO DE PÁXINA:

05934

a

04

03

05934

02

DOMINIO PÚBLICO
EXISTENTE

P1016

P1017

PK 2+365 ENLAZA CON LA HOJA 20de35

PK 2+430 ENLAZA CON LA HOJA 22de35

2+400

85

86

87

570

571

31 | 5942 / 3
0594203NG9809S

03

CONCELLO DE
OURENSE

02

01

05942

P+TZA

P+I

I

II

III

-I+III

-I+II

P+I

BASES DE REPLANTEO			
Base	Coord X	Coord Y	Coord Z
P1016	590396.541	4689212.706	102.845
P1017	590386.206	4689216.472	102.810

Límite de parcela/solar
Nº de parcela/solar
Límite de subparcela
Número de subparcela
Edificación
Número de alturas
Afección a cierre existente
XXXXX Número de manzana
Límite de manzana
XXX Número de polígono
Límite de polígono
Límite de Dominio Público
Límite suelo SNUPE carreteras (PXOM)
Límite de expropiación
Zona a expropiar
Límite ocupación temporal
Zona de ocupación temporal
P Base de replanteo
Nº de Orden
Nº Polígono / Nº Parcela
00000 / 000
##XX###XX##
Referencia catastral
XX Punto poligonal expropiación
XX Punto poligonal ocup. temporal

XUNTA DE GALICIA

Cofinanciado por la Unión Europea

Fondos Europeos

CONSULTOR: TECYP

O ENXEÑEIRO DE CAMIÑOS C. e P. AUTOR DO PROXECTO: LUIS H. GÓMEZ CARRIÓN

O DIRECTOR DO PROXECTO: MARCOS BUIDE POLLÁN

DEBUXOU:

COTEXOU:

SUBSTITUE A:

SUBSTITUIDO POR:

ESCALAS: A-1: 1 : 100 A-3: 1 : 200

TÍTULO: ACTUALIZACIÓN DE FOMENTO DA MOBILIDADE SOSTIBLE. NOVA SENDA NA OU-402. TREITO: REZA. PP.QQ. 1+090-3+780

CLAVE: OU/21/145.06

NÚMERO DE PLANO: AN.18

FOLLA: 21 DE 35

DESIGNACIÓN DE PLANO: EXPROPIACIONES PLANTA DE EXPROPIACIONES

DATA:

FIRMA ELECTRÓNICA

NÚMERO DE PÁXINA:

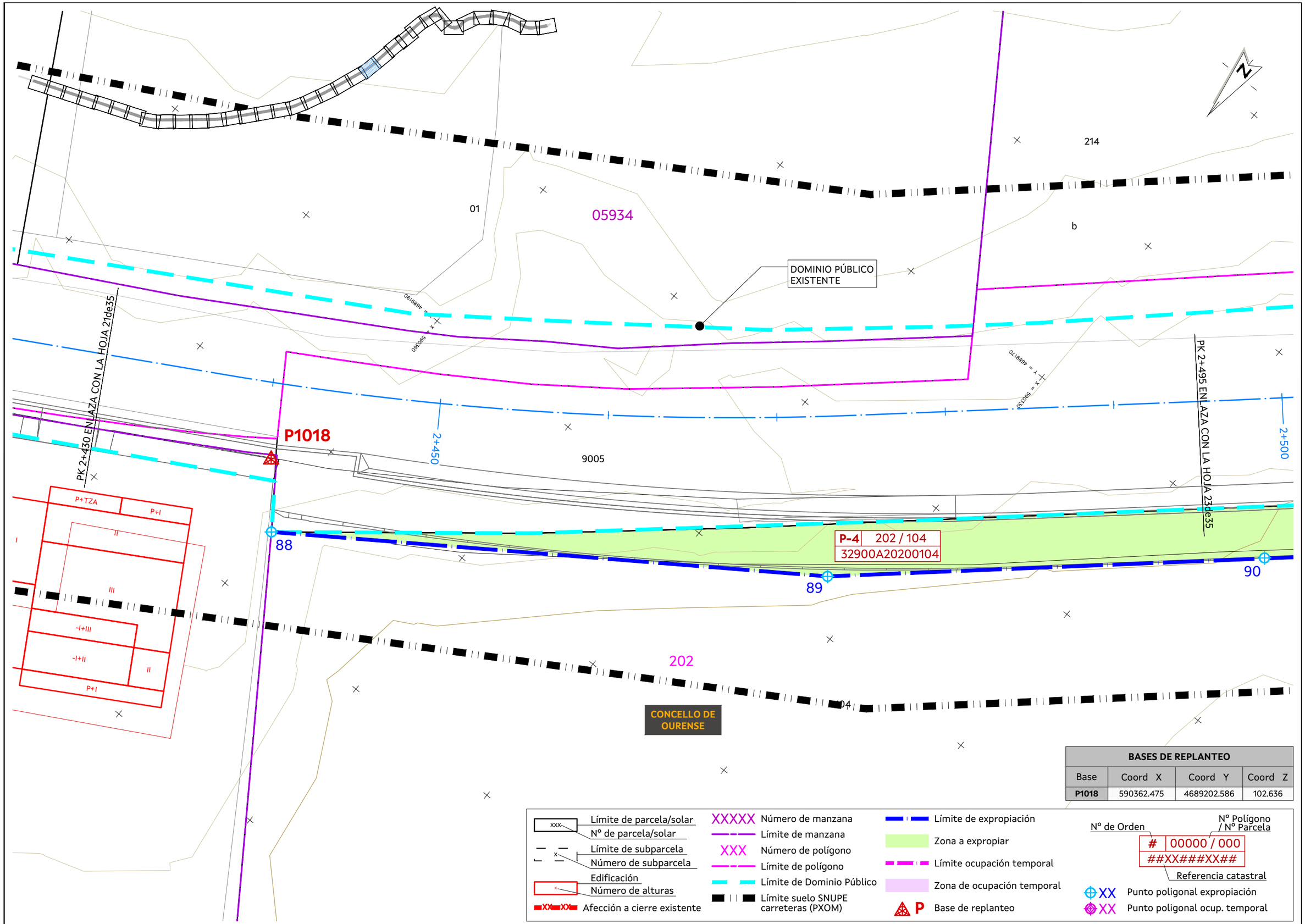

BASES DE REPLANTEO			
Base	Coord X	Coord Y	Coord Z
P1018	590362.475	4689202.586	102.636

XUNTA DE GALICIA | Cofinanciado por la Unión Europea | Fondos Europeos | CONSULTOR: TECYP

O ENXEÑEIRO DE CAMIÑOS C. e P. AUTOR DO PROXECTO: LUIS H. GÓMEZ CARRIÓN

O DIRECTOR DO PROXECTO: MARCOS BUIDE POLLÁN

DEBUXOU: | COTEXOU: | SUBSTITUE A: | SUBSTITUIDO POR:

ESCALAS: A-1: 1 : 100 | A-3: 1 : 200 (0 1 2 3 4)

TÍTULO: ACTUALIZACIÓN DE FOMENTO DA MOBILIDADE SOSTIBLE. NOVA SENDA NA OU-402. TREITO: REZA. PP.QQ. 1+090-3+780

CLAVE: OU/21/145.06

NÚMERO DE PLANO: AN.18

FOLLA: 22 DE 35

DESIGNACIÓN DE PLANO: EXPROPIACIONES PLANTA DE EXPROPIACIONES

DATA:

FIRMA ELECTRÓNICA

NÚMERO DE PÁXINA:

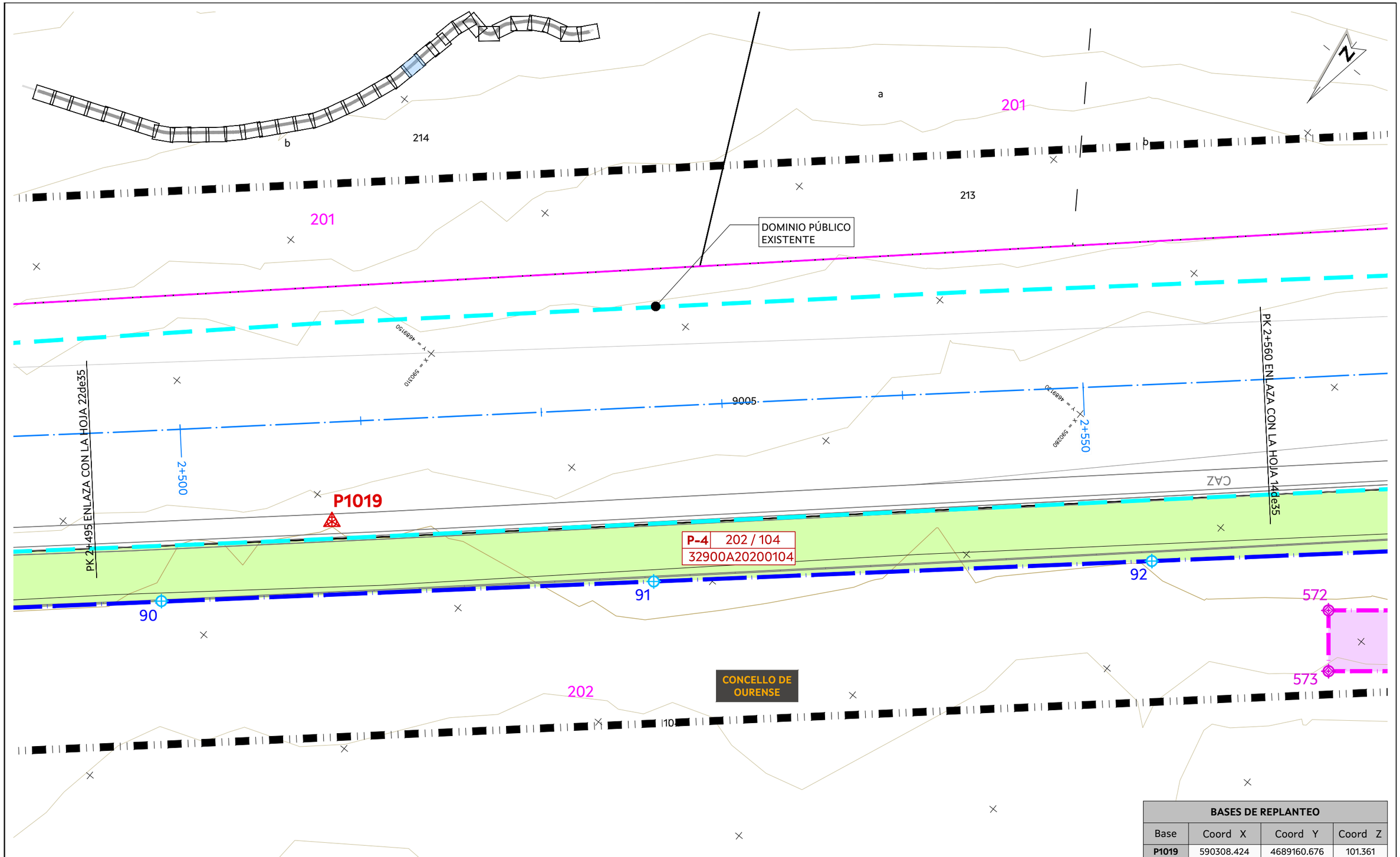

BASES DE REPLANTEO			
Base	Coord X	Coord Y	Coord Z
P1019	590308.424	4689160.676	101.361

Límite de parcela/solar
Nº de parcela/solar
Límite de subparcela
Número de subparcela
Edificación
Número de alturas
Afección a cierre existente
XXXXX Número de manzana
Límite de manzana
XXX Número de polígono
Límite de polígono
Límite de Dominio Público
Límite suelo SNUPE carreteras (PXOM)
Límite de expropiación
Zona a expropiar
Límite ocupación temporal
Zona de ocupación temporal
P Base de replanteo
Nº de Orden
Nº Polígono / Nº Parcela
00000 / 000
##XX###XX##
Referencia catastral
XX Punto poligonal expropiación
XX Punto poligonal ocup. temporal

XUNTA DE GALICIA
Cofinanciado por la Unión Europea
Fondos Europeos
CONSULTOR: TECYP
O ENXEÑEIRO DE CAMIÑOS C. e P. AUTOR DO PROXECTO: LUIS H. GÓMEZ CARRIÓN
O DIRECTOR DO PROXECTO: MARCOS BUIDE POLLÁN
DEBUXOU:
COTEXOU:
SUBSTITUE A:
SUBSTITUIDO POR:
ESCALAS: A-1: 1 : 100 A-3: 1 : 200
TÍTULO: ACTUALIZACIÓN DE FOMENTO DA MOBILIDADE SOSTIBLE. NOVA SENDA NA OU-402. TREITO: REZA. PP.QQ. 1+090-3+780
CLAVE: OU/21/145.06
NÚMERO DE PLANO: AN.18
FOLLA: 23 DE 35
DESIGNACIÓN DE PLANO: EXPROPIACIONES PLANTA DE EXPROPIACIONES
DATA:
FIRMA ELECTRÓNICA
NÚMERO DE PÁXINA:

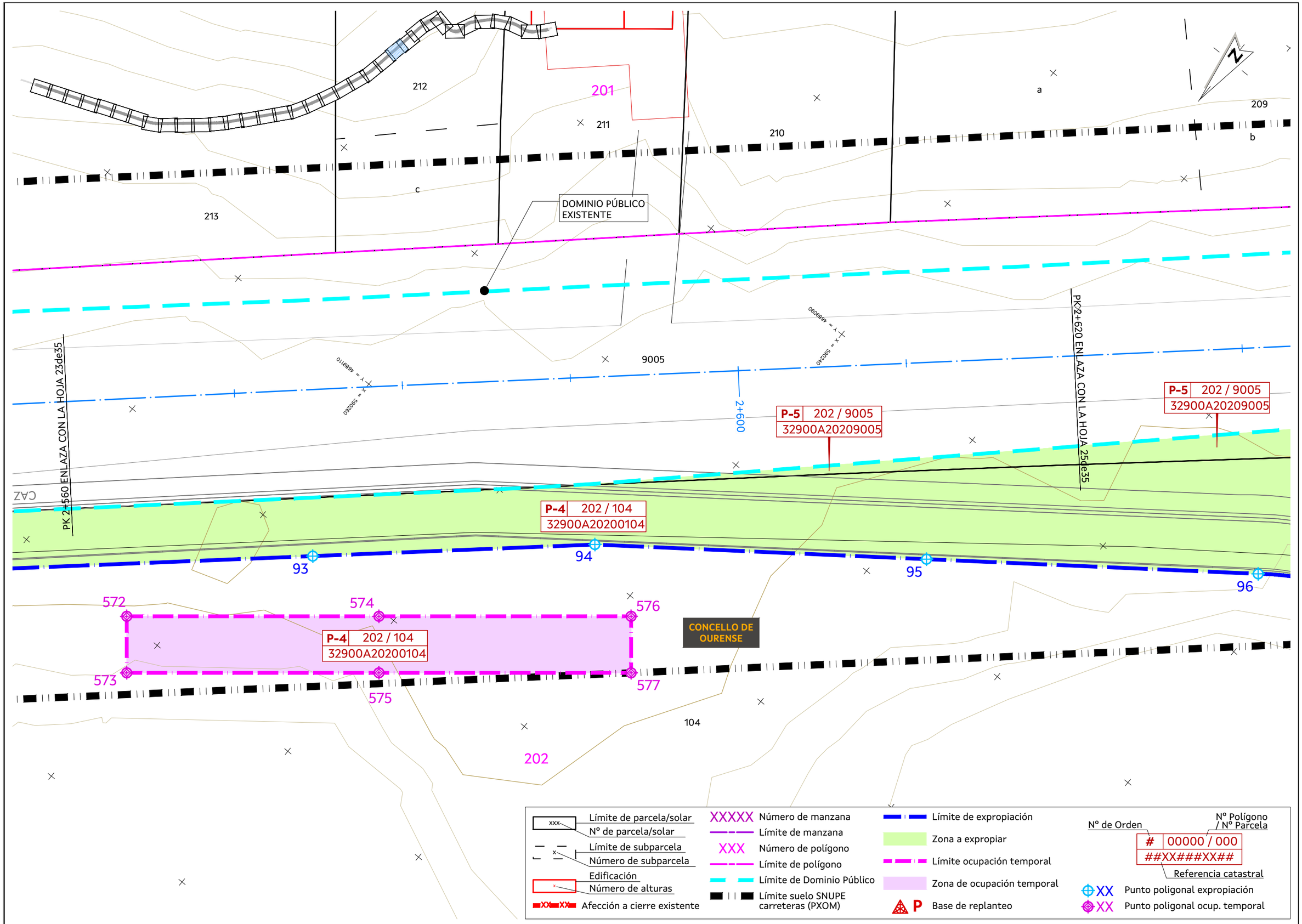

XUNTA DE GALICIA	Cofinanciado por la Unión Europea	Fondos Europeos	CONSULTOR: TECYP	O ENXEÑEIRO DE CAMIÑOS C. e P. AUTOR DO PROXECTO: LUIS H. GÓMEZ CARRIÓN	O DIRECTOR DO PROXECTO: MARCOS BUIDE POLLÁN	DEBUXOU: / COTEXOU:	SUBSTITUE A: / SUBSTITUIDO POR:	ESCALAS: A-1: 1 : 100 A-3: 1 : 200	TÍTULO: ACTUALIZACIÓN DE FOMENTO DA MOBILIDADE SOSTIBLE. NOVA SENDA NA OU-402. TREITO: REZA. PP.QQ. 1+090-3+780	CLAVE: OU/21/145.06	NÚMERO DE PLANO: AN.18 / FOLLA: 24 DE 35	DESIGNACIÓN DE PLANO: EXPROPIACIONES PLANTA DE EXPROPIACIONES	DATA: FIRMA ELECTRÓNICA / NÚMERO DE PÁXINA:

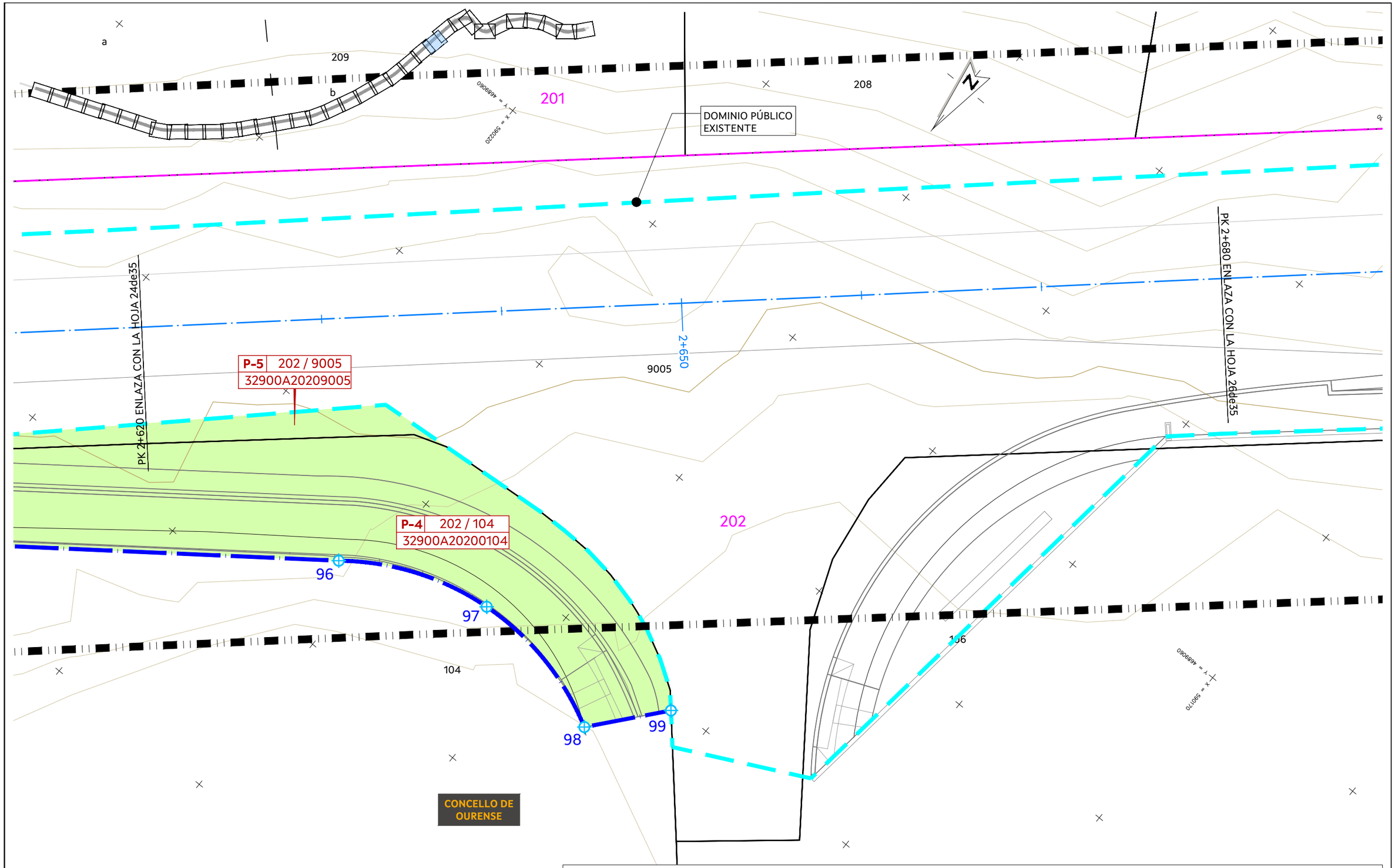

XUNTA DE GALICIA	Cofinanciado por la União Europea	Fondos Europeos	CONSULTOR: TECYP	O ENXEÑEIRO DE CAMIÑOS C. e P. AUTOR DO PROXECTO: LUIS H. GÓMEZ CARRIÓN	O DIRECTOR DO PROXECTO: MARCOS BUIDE POLLÁN	DEBUXOU: / COTEXOU:	SUBSTITUE A: / SUBSTITUIDO POR:	ESCALAS: A-1: 1 : 100 A-3: 1 : 200	TÍTULO: ACTUALIZACIÓN DE FOMENTO DA MOBILIDADE SOSTIBLE. NOVA SENDA NA OU-402. TREITO: REZA. PP.QQ. 1+090-3+780	CLAVE: OU/21/145.06	NÚMERO DE PLANO: AN.18 FOLLA: 25 DE 35	DESIGNACIÓN DE PLANO: EXPROPIACIONES PLANTA DE EXPROPIACIONES	DATA: FIRMA ELECTRÓNICA NÚMERO DE PÁXINA:

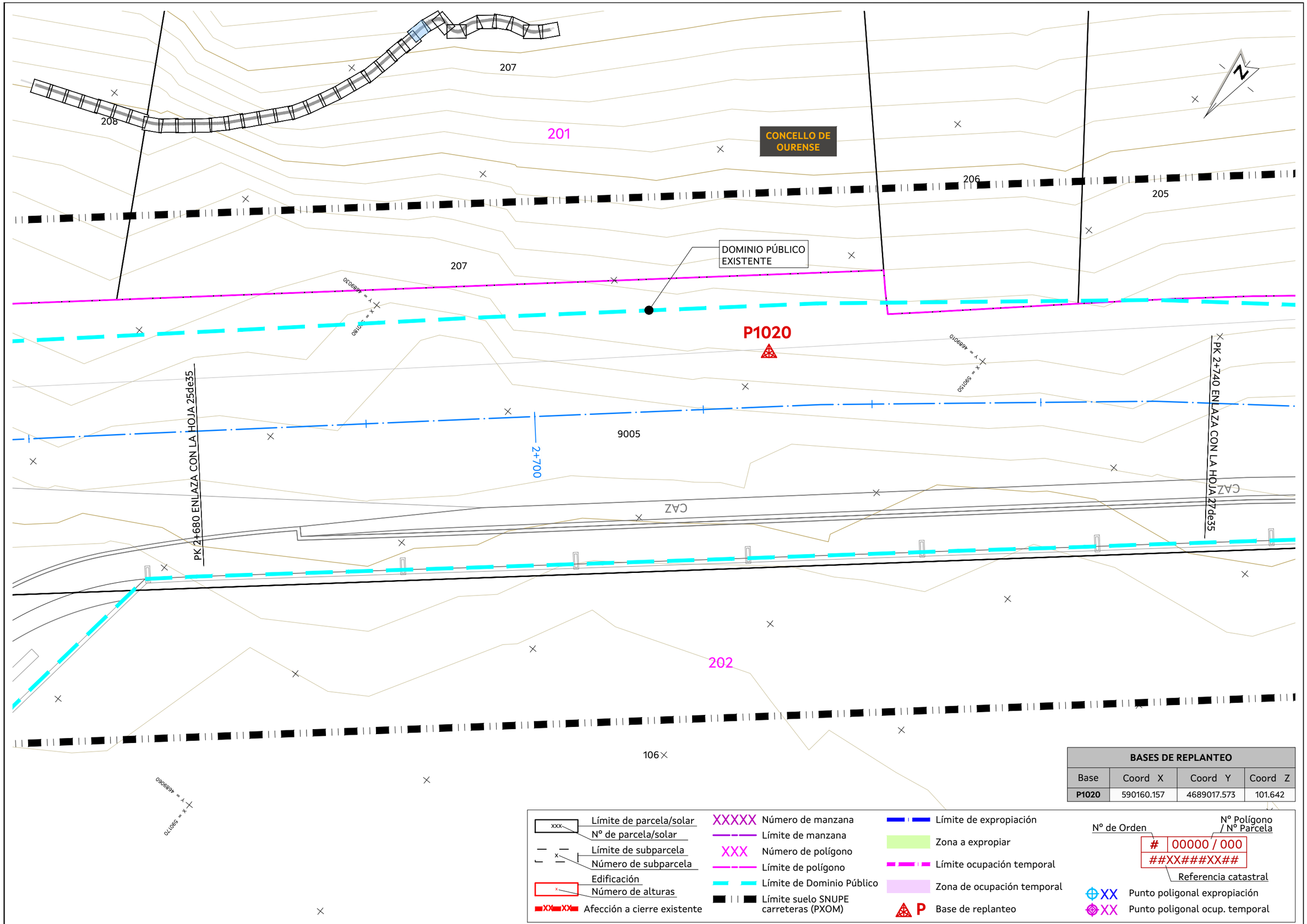

BASES DE REPLANTEO			
Base	Coord X	Coord Y	Coord Z
P1020	590160.157	4689017.573	101.642

Límite de parcela/solar
Nº de parcela/solar
Límite de subparcela
Número de subparcela
Edificación
Número de alturas
Afección a cierre existente
XXXXX Número de manzana
Límite de manzana
XXX Número de polígono
Límite de polígono
Límite de Dominio Público
Límite suelo SNUPE carreteras (PXOM)
Límite de expropiación
Zona a expropiar
Límite ocupación temporal
Zona de ocupación temporal
P Base de replanteo
Nº de Orden
Nº Polígono / Nº Parcela
00000 / 000
##XX####XX##
Referencia catastral
XX Punto poligonal expropiación
XX Punto poligonal ocup. temporal

XUNTA DE GALICIA
Cofinanciado por la Unión Europea
Fondos Europeos
CONSULTOR: TECYP
O ENXEÑEIRO DE CAMIÑOS C. e P. AUTOR DO PROXECTO: LUIS H. GÓMEZ CARRIÓN
O DIRECTOR DO PROXECTO: MARCOS BUIDE POLLÁN
DEBUXOU:
COTEXOU:
SUBSTITUE A:
SUBSTITUIDO POR:
ESCALAS: A-1: 1 : 100 A-3: 1 : 200 (0 1 2 3 4)
TÍTULO: ACTUALIZACIÓN DE FOMENTO DA MOBILIDADE SOSTIBLE. NOVA SENDA NA OU-402. TREITO: REZA. PP.QQ. 1+090-3+780
CLAVE: OU/21/145.06
NÚMERO DE PLANO: AN.18
FOLLA: 26 DE 35
DESIGNACIÓN DE PLANO: EXPROPIACIONES PLANTA DE EXPROPIACIONES
DATA: FIRMA ELECTRÓNICA
NÚMERO DE PÁXINA:

CONCELLO DE OURENSE

204

201

DOMINIO PÚBLICO EXISTENTE

202

X = 590150
Y = 4688990

X = 590100
Y = 4688990

9005

2+750

CAZ

PK 2+740 ENLAZA CON LA HOJA 26de35

PK 2+800 ENLAZA CON LA HOJA 26de35

P1021

202

106

BASES DE REPLANTEO			
Base	Coord X	Coord Y	Coord Z
P1021	590076.233	4688973.452	102.222

Límite de parcela/solar
Nº de parcela/solar
Límite de subparcela
Número de subparcela
Edificación
Número de alturas
Afección a cierre existente
XXXXX Número de manzana
Límite de manzana
XXX Número de polígono
Límite de polígono
Límite de Dominio Público
Límite suelo SNUPE carreteras (PXOM)
Límite de expropiación
Zona a expropiar
Límite ocupación temporal
Zona de ocupación temporal
P Base de replanteo
Nº de Orden
Nº Polígono / Nº Parcela
00000 / 000
##XX###XX##
Referencia catastral
XX Punto poligonal expropiación
XX Punto poligonal ocup. temporal

XUNTA DE GALICIA

Cofinanciado por la Unión Europea

Fondos Europeos

CONSULTOR: TECYP

O ENXEÑEIRO DE CAMIÑOS C. e P. AUTOR DO PROXECTO: LUIS H. GÓMEZ CARRIÓN

O DIRECTOR DO PROXECTO: MARCOS BUIDE POLLÁN

DEBUXOU:

COTEXOU:

SUBSTITUE A:

SUBSTITUIDO POR:

ESCALAS: A-1: 1 : 100 A-3: 1 : 200

TÍTULO: ACTUALIZACIÓN DE FOMENTO DA MOBILIDADE SOSTIBLE. NOVA SENDA NA OU-402. TREITO: REZA. PP.QQ. 1+090-3+780

CLAVE: OU/21/145.06

NÚMERO DE PLANO: AN.18

FOLLA: 27 DE 35

DESIGNACIÓN DE PLANO: EXPROPIACIONES PLANTA DE EXPROPIACIONES

DATA:

FIRMA ELECTRÓNICA

NÚMERO DE PÁXINA:

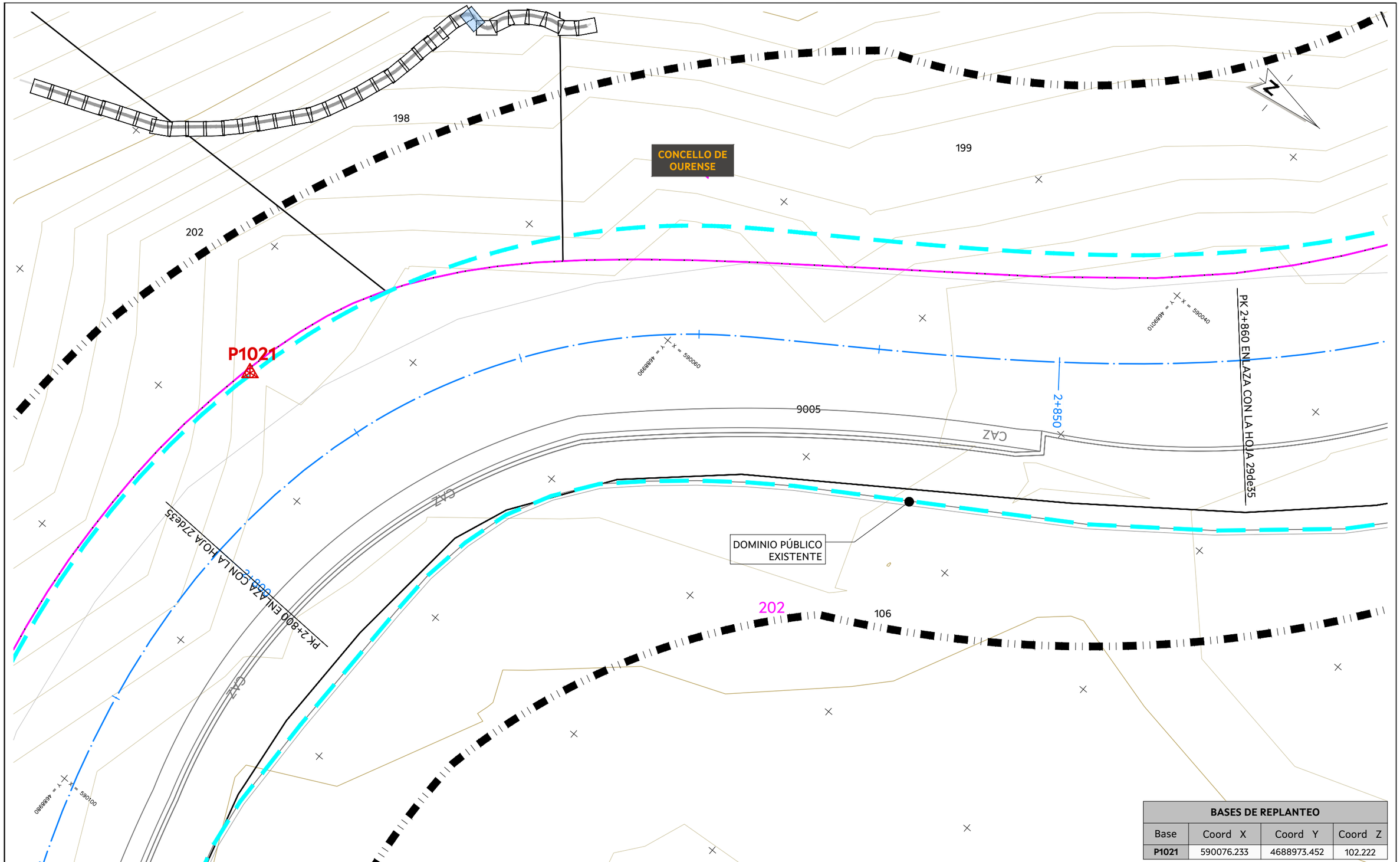

BASES DE REPLANTEO			
Base	Coord X	Coord Y	Coord Z
P1021	590076.233	4688973.452	102.222

Límite de parcela/solar
Nº de parcela/solar
Límite de subparcela
Número de subparcela
Edificación
Número de alturas
Afección a cierre existente
XXXXX Número de manzana
Límite de manzana
XXX Número de polígono
Límite de polígono
Límite de Dominio Público
Límite suelo SNUPE carreteras (PXOM)
Límite de expropiación
Zona a expropiar
Límite ocupación temporal
Zona de ocupación temporal
P Base de replanteo
Nº de Orden
Nº Polígono / Nº Parcela
00000 / 000
##XX###XX##
Referencia catastral
XX Punto poligonal expropiación
XX Punto poligonal ocup. temporal

XUNTA DE GALICIA
Cofinanciado por la Unión Europea
Fondos Europeos
CONSULTOR: TECYP
O ENXEÑEIRO DE CAMIÑOS C. e P. AUTOR DO PROXECTO: LUIS H. GÓMEZ CARRIÓN
O DIRECTOR DO PROXECTO: MARCOS BUIDE POLLÁN
DEBUXOU:
COTEXOU:
SUBSTITUE A:
SUBSTITUIDO POR:
ESCALAS: A-1: 1 : 100 A-3: 1 : 200
TÍTULO: ACTUALIZACIÓN DE FOMENTO DA MOBILIDADE SOSTIBLE. NOVA SENDA NA OU-402. TREITO: REZA. PP.QQ. 1+090-3+780
CLAVE: OU/21/145.06
NÚMERO DE PLANO: AN.18
FOLLA: 28 DE 35
DESIGNACIÓN DE PLANO: EXPROPIACIONES PLANTA DE EXPROPIACIONES
DATA:
FIRMA ELECTRÓNICA
NÚMERO DE PÁXINA:

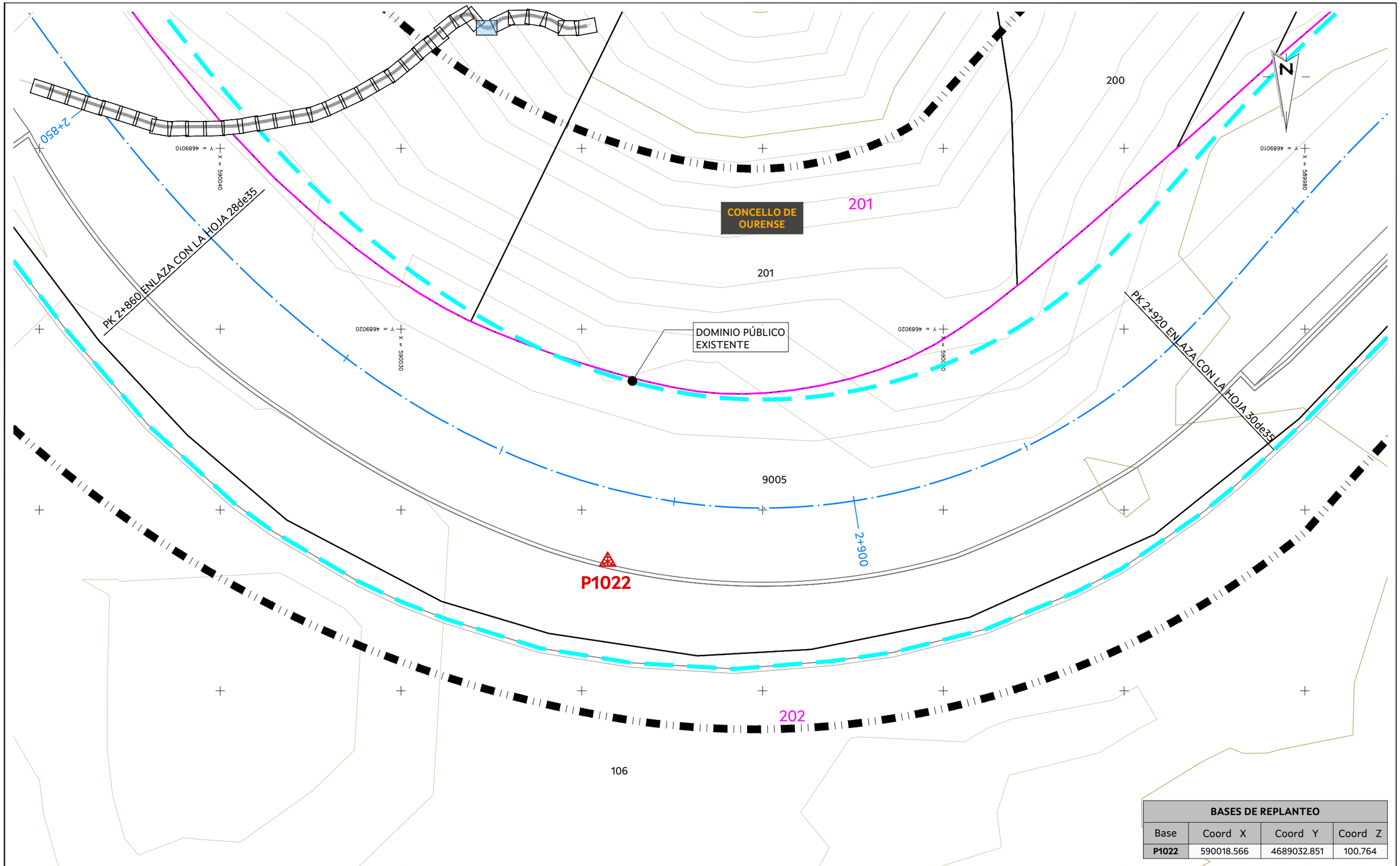

BASES DE REPLANTEO			
Base	Coord X	Coord Y	Coord Z
P1022	590018.566	4689032.851	100.764

Límite de parcela/solar
Nº de parcela/solar
Límite de subparcela
Número de subparcela
Edificación
Número de alturas
Afección a cierre existente
XXXXX Número de manzana
Límite de manzana
XXX Número de polígono
Límite de polígono
Límite de Dominio Público
Límite suelo SNUPE carreteras (PXOM)
Límite de expropiación
Zona a expropiar
Límite ocupación temporal
Zona de ocupación temporal
P Base de replanteo
Nº de Orden
Nº Polígono / Nº Parcela
00000 / 000
##XX###XX##
Referencia catastral
XX Punto poligonal expropiación
XX Punto poligonal ocup. temporal

XUNTA DE GALICIA
Cofinanciado por la Unión Europea
Fondos Europeos
CONSULTOR: TECYP
O ENXEÑEIRO DE CAMIÑOS C. e P. AUTOR DO PROXECTO: LUIS H. GÓMEZ CARRIÓN
O DIRECTOR DO PROXECTO: MARCOS BUIDE POLLÁN
DEBUXOU:
COTEXOU:
SUBSTITUE A:
SUBSTITUIDO POR:
ESCALAS: A-1: 1 : 100 A-3: 1 : 200 (0 1 2 3 4)
TÍTULO: ACTUALIZACIÓN DE FOMENTO DA MOBILIDADE SOSTIBLE. NOVA SENDA NA OU-402. TREITO: REZA. PP.QQ. 1+090-3+780
CLAVE: OU/21/145.06
NÚMERO DE PLANO: AN.18
FOLLA: 29 DE 35
DESIGNACIÓN DE PLANO: EXPROPIACIONES PLANTA DE EXPROPIACIONES
DATA:
FIRMA ELECTRÓNICA
NÚMERO DE PÁXINA:

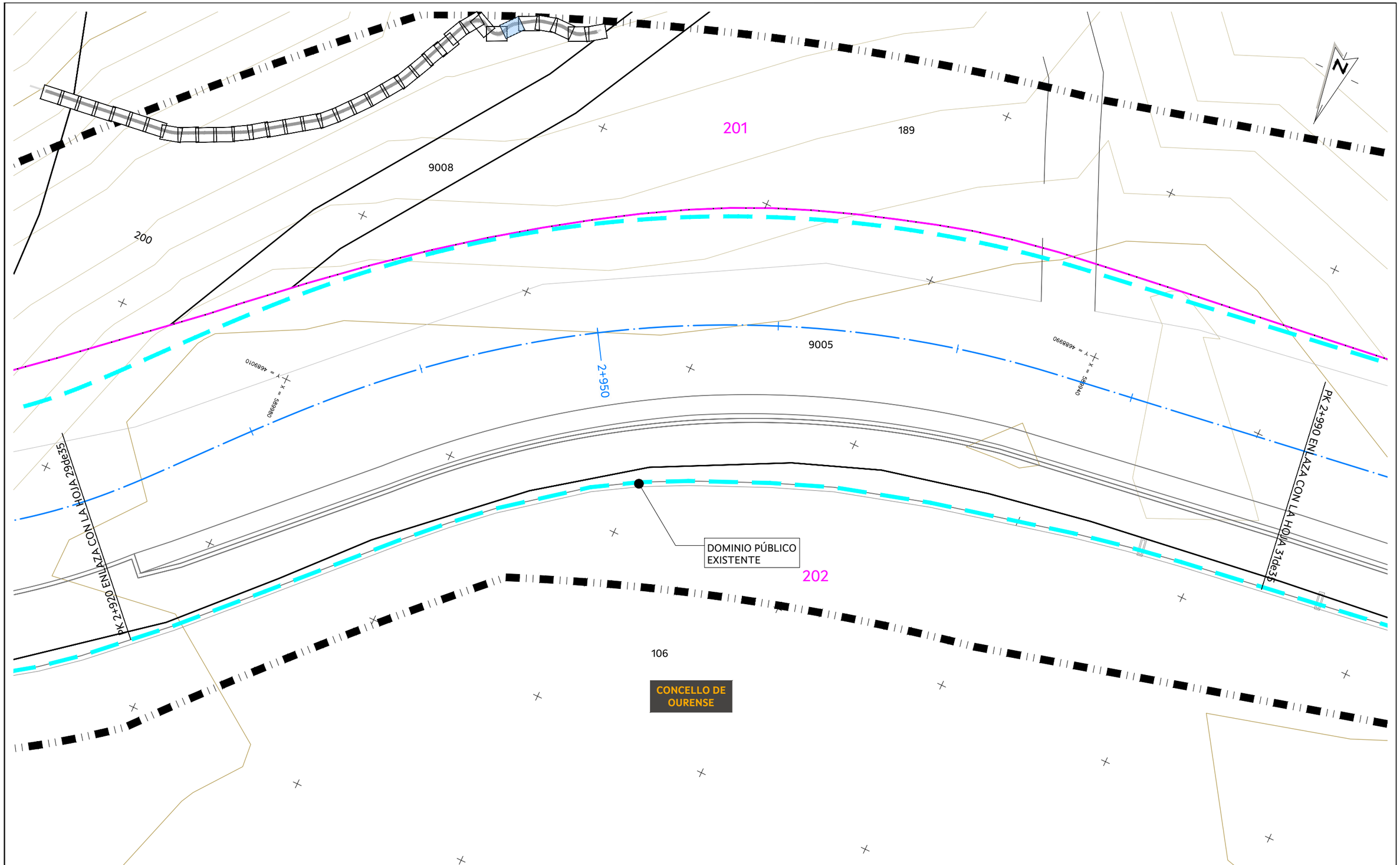

Límite de parcela/solar
Nº de parcela/solar
Límite de subparcela
Número de subparcela
Edificación
Número de alturas
Afección a cierre existente
Número de manzana
Límite de manzana
Número de polígono
Límite de polígono
Límite de Dominio Público
Límite suelo SNUPE carreteras (PXOM)
Límite de expropiación
Zona a expropiar
Límite ocupación temporal
Zona de ocupación temporal
Base de replanteo
Nº de Orden
Nº Polígono / Nº Parcela
00000 / 000
##XX###XX##
Referencia catastral
Punto poligonal expropiación
Punto poligonal ocup. temporal

XUNTA DE GALICIA	Cofinanciado por la Unión Europea	Fondos Europeos	CONSULTOR: TECYP	O ENXEÑEIRO DE CAMIÑOS C. e P. AUTOR DO PROXECTO: LUIS H. GÓMEZ CARRIÓN	O DIRECTOR DO PROXECTO: MARCOS BUIDE POLLÁN	DEBUXOU: / COTEXOU:	SUBSTITUE A: / SUBSTITUIDO POR:	ESCALAS: A-1: 1 : 100 A-3: 1 : 200	TÍTULO: ACTUALIZACIÓN DE FOMENTO DA MOBILIDADE SOSTIBLE. NOVA SENDA NA OU-402. TREITO: REZA. PP.QQ. 1+090-3+780	CLAVE: OU/21/145.06	NÚMERO DE PLANO: AN.18 FOLLA: 39 DE 35
											DESIGNACIÓN DE PLANO: EXPROPIACIONES PLANTA DE EXPROPIACIONES	DATA: FIRMA ELECTRÓNICA NÚMERO DE PÁXINA:

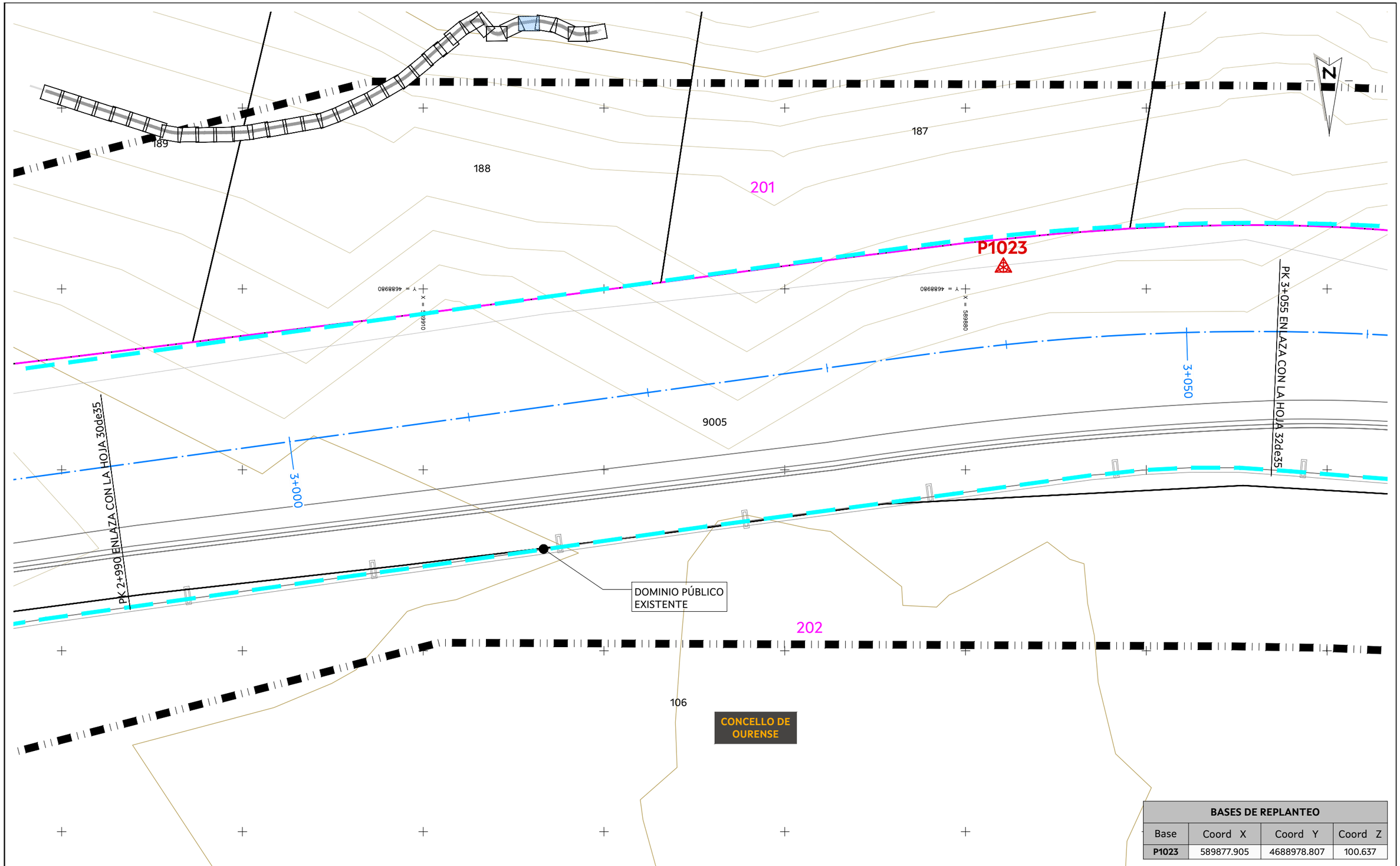

BASES DE REPLANTEO			
Base	Coord X	Coord Y	Coord Z
P1023	589877.905	4688978.807	100.637

XXX Límite de parcela/solar
Nº de parcela/solar
Límite de subparcela
X Número de subparcela
Edificación
X Número de alturas
XX XX Afección a cierre existente

XXXXX Número de manzana
Límite de manzana
XXX Número de polígono
Límite de polígono
Límite de Dominio Público
Límite suelo SNUPE carreteras (PXOM)

Límite de expropiación
Zona a expropiar
Límite ocupación temporal
Zona de ocupación temporal
P Base de replanteo

Nº de Orden
Nº Polígono / Nº Parcela
00000 / 000
##XX###XX##
Referencia catastral
XX Punto poligonal expropiación
XX Punto poligonal ocup. temporal

XUNTA DE GALICIA
Cofinanciado por la Unión Europea
Fondos Europeos

CONSULTOR: TECYP

O ENXEÑEIRO DE CAMIÑOS C. e P. AUTOR DO PROXECTO: LUIS H. GÓMEZ CARRIÓN
O DIRECTOR DO PROXECTO: MARCOS BUIDE POLLÁN
DEBUXOU: COTEXOU:
SUBSTITUE A: SUBSTITUIDO POR:
ESCALAS: A-1: 1 : 100 A-3: 1 : 200 (0 1 2 3 4)
TÍTULO: ACTUALIZACIÓN DE FOMENTO DA MOBILIDADE SOSTIBLE. NOVA SENDA NA OU-402. TREITO: REZA. PP.QQ. 1+090-3+780
CLAVE: OU/21/145.06
NÚMERO DE PLANO: AN.18
FOLLA: 31 DE 35
DESIGNACIÓN DE PLANO: EXPROPIACIONES PLANTA DE EXPROPIACIONES
DATA: FIRMA ELECTRÓNICA
NÚMERO DE PÁXINA:

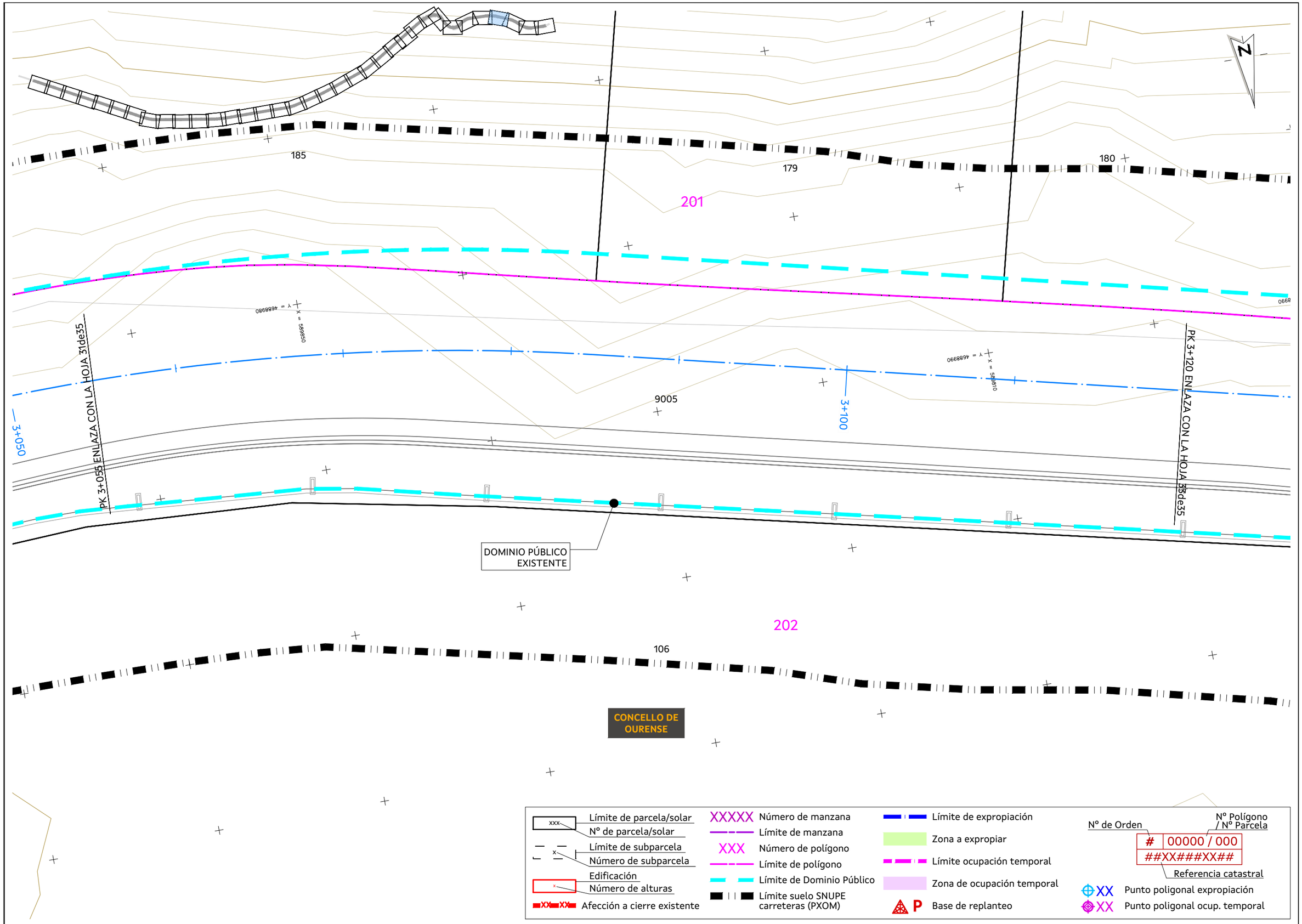

XUNTA DE GALICIA

Cofinanciado por la Unión Europea

Fondos Europeos

CONSULTOR: TECYP

O ENXEÑEIRO DE CAMIÑOS C. e P. AUTOR DO PROXECTO: LUIS H. GÓMEZ CARRIÓN

O DIRECTOR DO PROXECTO: MARCOS BUIDE POLLÁN

DEBUXOU:

COTEXOU:

SUBSTITUE A:

SUBSTITUIDO POR:

ESCALAS: A-1: 1 : 100 A-3: 1 : 200

TÍTULO: ACTUALIZACIÓN DE FOMENTO DA MOBILIDADE SOSTIBLE. NOVA SENDA NA OU-402. TREITO: REZA. PP.QQ. 1+090-3+780

CLAVE: OU/21/145.06

NÚMERO DE PLANO: AN.18

FOLLA: 32 DE 35

DESIGNACIÓN DE PLANO: EXPROPIACIONES PLANTA DE EXPROPIACIONES

DATA:

FIRMA ELECTRÓNICA

NÚMERO DE PÁXINA:

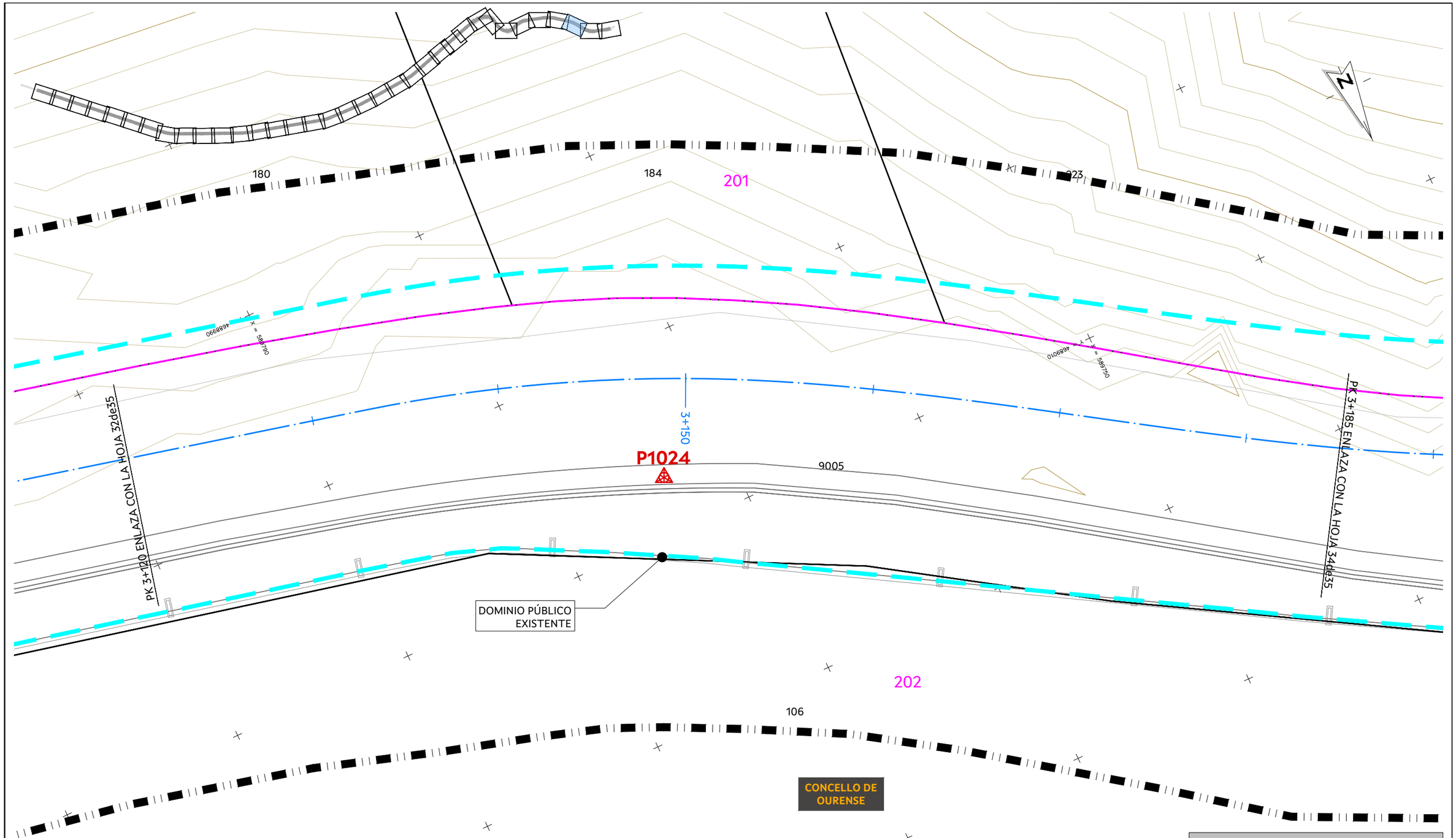

BASES DE REPLANTEO			
Base	Coord X	Coord Y	Coord Z
P1024	589773.646	4689007.152	100.088

XXX Límite de parcela/solar
Nº de parcela/solar
Límite de subparcela
Número de subparcela
Edificación
Número de alturas
XX XX Afección a cierre existente

XXXXX Número de manzana
Límite de manzana
XXX Número de polígono
Límite de polígono
Límite de Dominio Público
Límite suelo SNUPE carreteras (PXOM)

Límite de expropiación
Zona a expropiar
Límite ocupación temporal
Zona de ocupación temporal
P Base de replanteo

Nº de Orden
Nº Polígono / Nº Parcela
00000 / 000
##XX###XX##
Referencia catastral
XX Punto poligonal expropiación
XX Punto poligonal ocup. temporal

XUNTA DE GALICIA	Cofinanciado por la Unión Europea	Fondos Europeos	CONSULTOR: TECYP	O ENXEÑEIRO DE CAMIÑOS C. e P. AUTOR DO PROXECTO: LUIS H. GÓMEZ CARRIÓN	O DIRECTOR DO PROXECTO: MARCOS BUIDE POLLÁN	DEBUXOU: / COTEXOU:	SUBSTITUE A: / SUBSTITUIDO POR:	ESCALAS: A-1: 1 : 100 A-3: 1 : 200	TÍTULO: ACTUALIZACIÓN DE FOMENTO DA MOBILIDADE SOSTIBLE. NOVA SENDA NA OU-402. TREITO: REZA. PP.QQ. 1+090-3+780	CLAVE: OU/21/145.06	NÚMERO DE PLANO: AN.18 FOLLA: 33 DE 35
DESIGNACIÓN DE PLANO: EXPROPIACIONES PLANTA DE EXPROPIACIONES	DATA: FIRMA ELECTRÓNICA NÚMERO DE PÁXINA:										

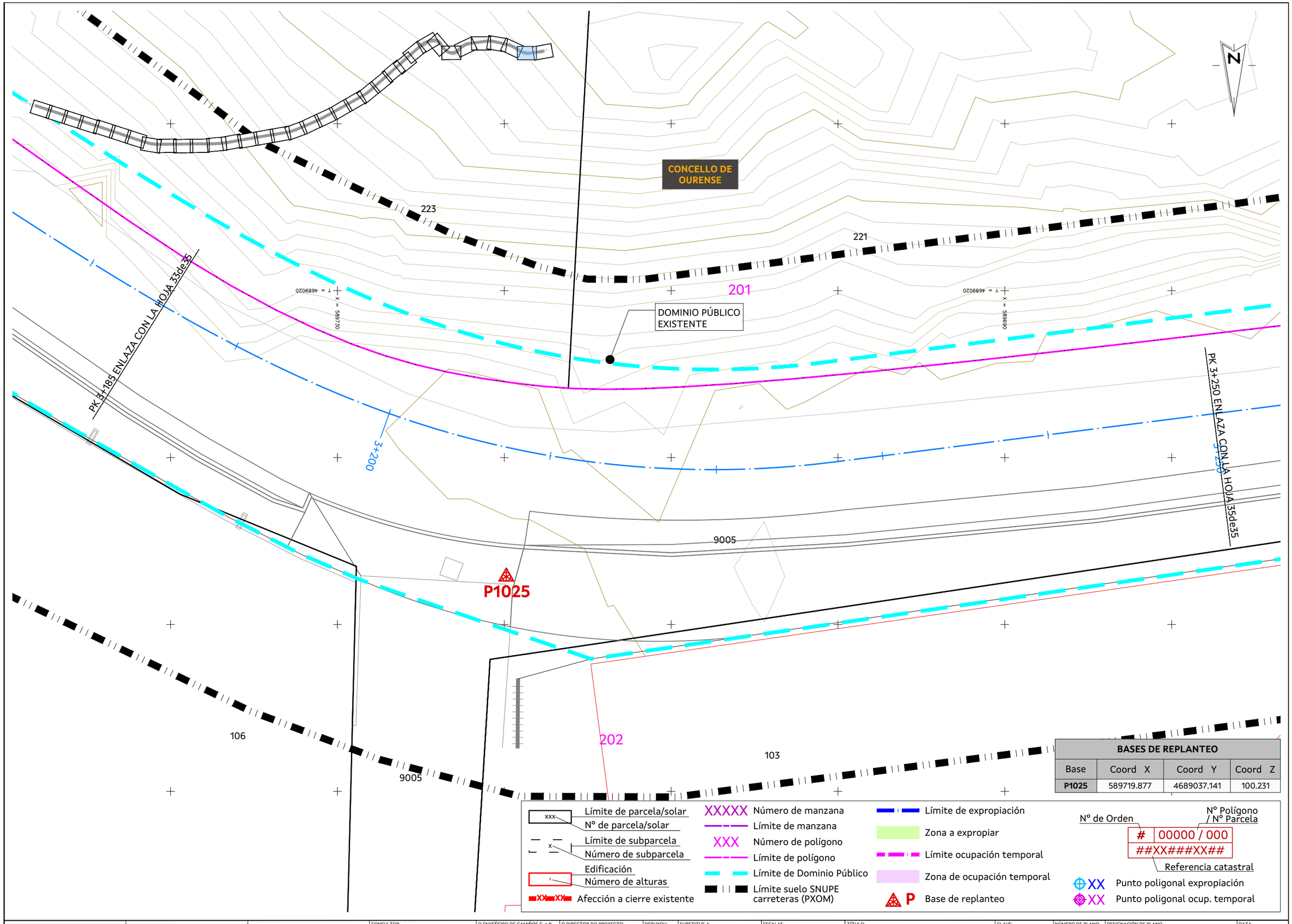

BASES DE REPLANTEO

Base	Coord X	Coord Y	Coord Z
P1025	589719.877	4689037.141	100.231

XUNTA DE GALICIA | Cofinanciado por la Unión Europea | Fondos Europeos

CONSULTOR: TECYP

O ENXEÑEIRO DE CAMIÑOS C. e P. AUTOR DO PROXECTO: LUIS H. GÓMEZ CARRIÓN

O DIRECTOR DO PROXECTO: MARCOS BUIDE POLLÁN

DEBUXOU: | SUBSTITUE A:

COTEXOU: | SUBSTITUIDO POR:

ESCALAS: A-1: 1 : 100 A-3: 1 : 200

TÍTULO: ACTUALIZACIÓN DE FOMENTO DA MOBILIDADE SOSTIBLE. NOVA SENDA NA OU-402. TREITO: REZA. PP.QQ. 1+090-3+780

CLAVE: OU/21/145.06

NÚMERO DE PLANO: AN.18

FOLLA: 34 DE 35

DESIGNACIÓN DE PLANO: EXPROPIACIONES PLANTA DE EXPROPIACIONES

DATA: FIRMA ELECTRÓNICA

NÚMERO DE PÁXINA:

CONCELLO DE OURENSE

201

221

DOMINIO PÚBLICO EXISTENTE

PK 3+285.410 FINAL DE LA ACTUACIÓN

PK 3+250 ENLAZA CON LA HOJA 34de35

3+300

9005

P-5 202 / 9005
32900A20209005

103

102

100

101

P-6 202 / 103
32900A20200103

P1027

202

103

P1026

POR

BASES DE REPLANTEO			
Base	Coord X	Coord Y	Coord Z
P1026	589608.005	4689034.010	101.532
P1027	589636.158	4689025.347	99.964

Límite de parcela/solar
Nº de parcela/solar
Límite de subparcela
Número de subparcela
Edificación
Número de alturas
Afección a cierre existente
Número de manzana
Límite de manzana
Número de polígono
Límite de polígono
Límite de Dominio Público
Límite suelo SNUPE carreteras (PXOM)
Límite de expropiación
Zona a expropiar
Límite ocupación temporal
Zona de ocupación temporal
Base de replanteo
Nº de Orden
Nº Polígono / Nº Parcela
00000 / 000
##XX###XX##
Referencia catastral
Punto poligonal expropiación
Punto poligonal ocup. temporal

XUNTA DE GALICIA | Cofinanciado por la Unión Europea | Fondos Europeos | CONSULTOR: TECYP

O ENXEÑEIRO DE CAMIÑOS C. e P. AUTOR DO PROXECTO: LUIS H. GÓMEZ CARRIÓN

O DIRECTOR DO PROXECTO: MARCOS BUIDE POLLÁN

DEBUXOU: | COTEXOU: | SUBSTITUE A: | SUBSTITUIDO POR:

ESCALAS: A-1: 1 : 100 A-3: 1 : 200

TÍTULO: ACTUALIZACIÓN DE FOMENTO DA MOBILIDADE SOSTIBLE. NOVA SENDA NA OU-402. TREITO: REZA. PP.QQ. 1+090-3+780

CLAVE: OU/21/145.06

NÚMERO DE PLANO: AN.18

FOLLA: 35 DE 35

DESIGNACIÓN DE PLANO: EXPROPIACIONES PLANTA DE EXPROPIACIONES

DATA:

FIRMA ELECTRÓNICA

NÚMERO DE PÁXINA: