

CONCELLO DE AMES

ALDEA NOVA

15002-36-2
AC-543 P.K. 4+900 MI






4
0865122NH3406N

15002-36-1
AC-543 P.K. 4+990 MD

1
0663305NH3406S

2
0663304NH3406S

3
0663303NH3406S

-  LIÑA EXPROPIACIÓN
-  LIÑA DOMINIO PÚBLICO
-  LÍMITE PARCELA
-  Nº FINCA
-  REFERENCIA CATASTRAL









HUSO 29
ETRS 89

530550
+ 4746250

530600
+ 4746200

Autor: Rocio Faeiro Taboada
 Trazado: Rocio

Ruta: H1EXPROPIA-Esp-SumaCORU(NA)AC-22/054.06 (Mejora da accesibilidade e conectividade das paradas de autobuses -Noroeste de Santiago) (Eig)

 XUNTA DE GALICIA CONSELLERÍA DE INFRAESTRUTURAS E MOBILIDADE  axencia galega de Infraestruturas	SERVIZO:	CONSULTOR:	DIRECCIÓN DO CONTRATO:	REPRESENTANTE DA ADMINISTRACIÓN:	PERITO DA ADMINISTRACIÓN:	DEBUXOU:	SUBSTITUÍDO POR:	ESCALA:	TÍTULO:	CLAVE:	NÚMERO DE PLANO:	DESIGNACIÓN DO PLANO:	DATA:
	 ESTUDIO TECNICO GALLEGO, S.A. Aedo Felipe de la Gándaras	Aedo Jesús Rial González	 Rocio Faeiro Taboada	 Aedo Jesús Rial González	 Aedo Jesús Rial González	DIN A1: 1 / 200 DIN A3: 1 / 400	MEJORA DE ACCESIBILIDAD Y CONECTIVIDAD DE LAS PARADAS DE AUTOBÚS SITUADAS EN LA RAEG EN LA ZONA SUR DE LA ATM DE SANTIAGO	AC/22/054.06	1	PARCELARIO	Xaneiro 2024		

CONCELLO DE AMES

AUGAPESADA

15002-6-1
AC-453 P.K. 3+400 MD

15002-6-2
AC-453 P.K. 3+400 MI

6
8689705NH2488N

7
15002A50300114

528550

4748650

528600

4748600

— LIÑA EXPROPIACIÓN
— LIÑA DOMINIO PÚBLICO
— LÍMITE PARCELA
Nº REF. CATAS Nº FINCA REFERENCIA CATASTRAL



HUSO 29
ETRS 89

Rúa: Rocio Facorro Taboada
 Trazado: Rocio

Ruta: H1EXPROPIAExp-SumaCORU(UMA)AC22/054.06 (Mejora da accesibilidade e conectividade das paradas de autobús -Noroeste de Santiago) (Eq
 Nombre: AC-22-054.06_Parcelario Paradas Noroeste Santiago

XUNTA DE GALICIA CONSELLERÍA DE INFRAESTRUTURAS E MOBILIDADE 	SERVIZO	CONSULTOR	DIRECCIÓN DO CONTRATO	REPRESENTANTE DA ADMINISTRACIÓN	PERITO DA ADMINISTRACIÓN	DEBUXOU	SUBSTITUÍE A	ESCALA	TÍTULO	CLAVE	NÚMERO DE PLANO	DESIGNACIÓN DO PLANO	DATA
		ESTUDIO TECNICO GALLEGO, S.A.	Ando Felipe de la Gándaras	Ando Jesús Rial González	Ando Sabela Vázquez Loureiro	Rocio Facorro Taboada	-	DIN A1: 1 / 200 DIN A3: 1 / 400	MEJORA DE ACCESIBILIDAD Y CONECTIVIDAD DE LAS PARADAS DE AUTOBÚS SITUADAS EN LA RAEG EN LA ZONA SUR DE LA ATM DE SANTIAGO	AC/22/054.06	1	PARCELARIO	Xaneiro 2024
											FOLLA	Nº DE PÁX.	
											FOLLA 02 DE 27	1	

CONCELLO DE AMES

MAMOA

15002-7-1
AC-453 P.K. 7+180 MD

8
8324401NH2582S

9
8324409NH2582S

— LIÑA EXPROPIACIÓN
— LIÑA DOMINIO PÚBLICO
— LÍMITE PARCELA
Nº REF. CATAS Nº FINCA REFERENCIA CATASTRAL



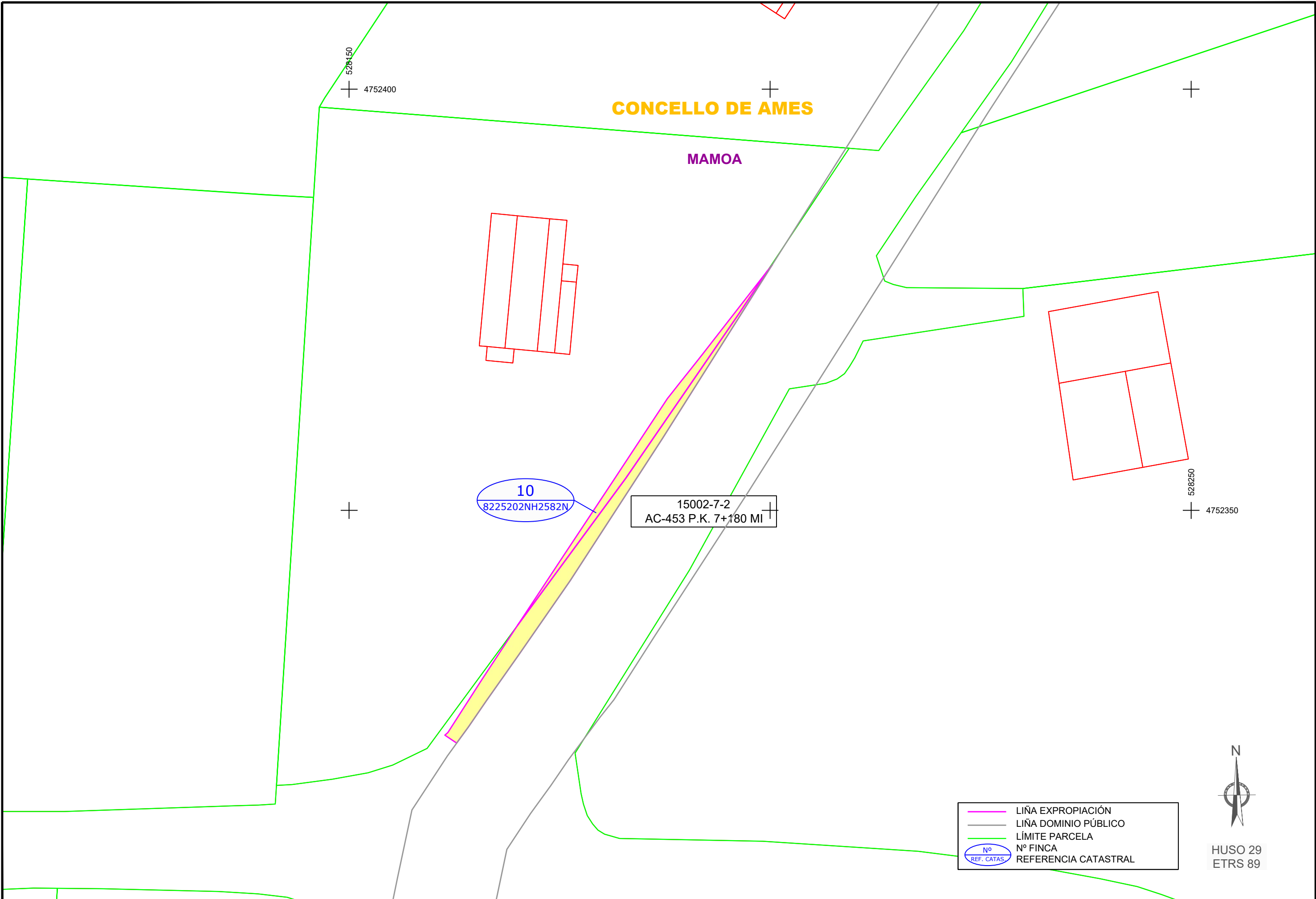
HUSO 29
ETRS 89

528100
4752300

528200
4752250

Ruta: H1EXPROPIA Esp-SumaCORU(N)MAC22/054.06 (Mejora da accesibilidade e conectividade das paradas de autobús -Noroeste de Santiago)E/ig
 Nome: AC-22-054.06_Parcelario Paradas Noroeste Santiago
 Autor: Rocio Facorro Taboada
 Traxectoria: Rocio

XUNTA DE GALICIA CONSELLERÍA DE INFRAESTRUTURAS E MOBILIDADE 	SERVIZO: CONSULTOR: ESTUDIO TECNICO GALLEGO, S.A. Axda Felipe de la Gándaras Axda Jesús Rial González	DIRECTOR DO CONTRATO: Axda Felipe de la Gándaras	REPRESENTANTE DA ADMINISTRACIÓN: Axda Jesús Rial González	PERITO DA ADMINISTRACIÓN: Axda Beatriz Vázquez Lora	DEBUXOU: Rocio Facorro Taboada COTEXOU: -	SUBSTITUÍ A: - SUBSTITUÍDO POR: -	ESCALA: DIN A1: 1 / 200 DIN A3: 1 / 400 	TÍTULO: MEJORA DE ACCESIBILIDAD Y CONECTIVIDAD DE LAS PARADAS DE AUTOBÚS SITUADAS EN LA RAEG EN LA ZONA SUR DE LA ATM DE SANTIAGO	CLAVE: AC/22/054.06	NÚMERO DE PLANO: 1	DESIGNACIÓN DO PLANO: PARCELARIO	DATA: Xaneiro 2024
										FOLLA: FOLLA 03 DE 27		Nº DE PÁX: 1



CONCELLO DE AMES

MAMOA

10
8225202NH2582N

15002-7-2
AC-453 P.K. 7+180 MI

	LIÑA EXPROPIACIÓN
	LIÑA DOMINIO PÚBLICO
	LÍMITE PARCELA
	Nº FINCA
	REFERENCIA CATASTRAL



HUSO 29
ETRS 89

Autor: Rocio Facorro Taboada
 Trazado: Rocio Facorro Taboada
 Fecha: 2024-01-27

Ruta: H1EXPROPIAESPXUNTADEGALICIAAC2205406 (Mejora da accesibilidade e conectividade das paradas de autobuses - Noroeste de Santiago) (Eig)
 Nome: AC-22-054_06_Parcelario Paradas Noroeste Santiago

XUNTA DE GALICIA CONSELLERÍA DE INFRAESTRUTURAS E MOBILIDADE 	SERVIZO: ESTUDIO TECNICO GALLEGO, S.A. Axda Felipe de la Gándaras Axda Jesús Rial González	REPRESENTANTE DA ADMINISTRACIÓN: Axda. Jesús Rial González	PERITO DA ADMINISTRACIÓN: Axda. Susana Vázquez Lora	DEBUXOU: Rocio Facorro Taboada COTEXOU: -	SUBSTITUE A: - SUBSTITUIDO POR: -	ESCALA: DIN A1: 1 / 200 DIN A3: 1 / 400 	TÍTULO: MEJORA DE ACCESIBILIDAD Y CONECTIVIDAD DE LAS PARADAS DE AUTOBÚS SITUADAS EN LA RAEG EN LA ZONA SUR DE LA ATM DE SANTIAGO	CLAVE: AC/22/054.06	NÚMERO DE PLANO: 1	DESIGNACIÓN DO PLANO: PARCELARIO	DATA: Xaneiro 2024
									FOLLA: FOLLA 04 DE 27		Nº DE PÁX: 1

CONCELLO DE AMES

COBAS

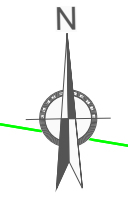
528600
+ 4754050

11
8742303NH2584S

15002-9-1
AC-453 P.K. 9+150 MI

528600
+ 4754000

— LIÑA EXPROPIACIÓN
— LIÑA DOMINIO PÚBLICO
— LÍMITE PARCELA
Nº REF. CATAS Nº FINCA REFERENCIA CATASTRAL



HUSO 29
ETRS 89

Autor: Rocio Facorro Taboada
 Trazado: Rocio

Ruta: H1EXPROPIAExp-SumaCORU(NA)AC22/054.06 (Mejora da accesibilidade e conectividade das paradas de autobuses -Noroeste de Santiago) (Eig
 Nombre: AC-22-054.06_Parcelario Paradas Noroeste Santiago

XUNTA DE GALICIA CONSELLERÍA DE INFRAESTRUTURAS E MOBILIDADE 	SERVICIO: CONSULTOR: ESTUDIO TECNICO GALLEGO, S.A. Axela Felipe de la Gándaras Aedo Jesús Rial González	DIRECTOR DO CONTRATO: Rocio Facorro Taboada COTEXOU Aedo, Sabela Vázquez Lora	REPRESENTANTE DA ADMINISTRACIÓN: Aedo, Jesús Rial González	PERITO DA ADMINISTRACIÓN: Aedo, Sabela Vázquez Lora	DEBUXOU: Rocio Facorro Taboada COTEXOU	SUBSTITUÍE A: - SUBSTITUÍDO POR: -	ESCALA: DIN A1: 1 / 200 DIN A3: 1 / 400 	TÍTULO: MEJORA DE ACCESIBILIDADE E CONECTIVIDADE DE LAS PARADAS DE AUTOBÚS SITUADAS EN LA RAEG EN LA ZONA SUR DE LA ATM DE SANTIAGO	CLAVE: AC/22/054.06	NUMERO DE PLANO: 1	DESIGNACIÓN DO PLANO: PARCELARIO	DATA: Xaneiro 2024
										FOLLA: 05 DE 27		Nº DE PÁX: 1

CONCELLO DE BRIÓN

O TREMO

12
7450846NH2475S






15013-26-1
AC-543 P.K. 8+610 MD

15013-26-2
AC-543 P.K. 8+610 MI

13
7649461NH2474N

527400
4744800

527450
4744750





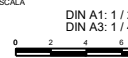
-  LIÑA EXPROPIACIÓN
-  LIÑA DOMINIO PÚBLICO
-  LÍMITE PARCELA
-  Nº REF. CATAS
-  Nº FINCA REFERENCIA CATASTRAL



HUSO 29
ETRS 89

Ruta: Rocio Facorro Taboada
Traxado: Rocio

Ruta: H1EXPROPIAExp-XuntaCORU(NAAC)2004.06 (Mejora da accesibilidade e conectividade das paradas de autobús -Noroeste de Santiago) (Eig
Nome: AC-22-054.06_Parcelario Paradas Noroeste Santiago

 XUNTA DE GALICIA CONSELLERÍA DE INFRAESTRUTURAS E MOBILIDADE 	SERVIZO	CONSULTOR:	DIRECCIÓN DO CONTRATO:	REPRESENTANTE DA ADMINISTRACIÓN:	PERITO DA ADMINISTRACIÓN:	DEBUXOU:	SUBSTITUÍDO POR:	ESCALA:	TÍTULO:	CLAVE:	NÚMERO DE PLANO:	DESIGNACIÓN DO PLANO:	DATA:
	 ESTUDIO TECNICO GALLEGO, S.A. Aedo Felipe de la Gándaras Aedo Jesús Rial González  Rocio Facorro Taboada COTEXOU  Aedo Saez	MEJORA DE ACCESIBILIDAD Y CONECTIVIDAD DE LAS PARADAS DE AUTOBÚS SITUADAS EN LA RAEG EN LA ZONA SUR DE LA ATM DE SANTIAGO	AC/22/054.06	1	PARCELARIO	Xaneiro 2024							

CONCELLO DE BRIÓN

OS ÁNXELES

15013-27-2
AC-451 P.K. 0+040 MI

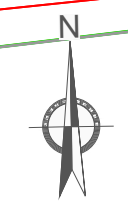
14
6349309NH2465S

15
6349310NH2465S

528250
+ 4744700

526350
+ 4744650

— LIÑA EXPROPIACIÓN
— LIÑA DOMINIO PÚBLICO
— LÍMITE PARCELA
Nº REF. CATAS Nº FINCA REFERENCIA CATASTRAL



HUSO 29
ETRS 89

Autor: Rocio Faeiro Taboada
 Trazado: Rocio

Ruta: H1EXPROPIAExp-SumaCORU(NA)AC22/054.06 (Mejora da accesibilidade e conectividade das paradas de autobuses -Noroeste de Santiago) (Eig
 Nombre: AC-22-054.06_Parcelario Paradas Noroeste Santiago

XUNTA DE GALICIA CONSELLERÍA DE INFRAESTRUTURAS E MOBILIDADE 	SERVIZO:	CONSULTOR:	DIRECCIÓN DO CONTRATO:	REPRESENTANTE DA ADMINISTRACIÓN:	PERITO DA ADMINISTRACIÓN:	DEBUXOU:	SUBSTITUÍDO POR:	ESCALA:	TÍTULO:	CLAVE:	NÚMERO DE PLANO:	DESIGNACIÓN DO PLANO:	DATA:
		 ESTUDIO TECNICO GALLEGO, S.A. Aedo Felipe de la Gándaras	 Rocio Faeiro Taboada	 Aedo Jesús Rial González	 Aedo Jesús Rial González	 Aedo Jesús Rial González	DIN A1: 1 / 200 DIN A3: 1 / 400	MEJORA DE ACCESIBILIDAD Y CONECTIVIDAD DE LAS PARADAS DE AUTOBÚS SITUADAS EN LA RAEG EN LA ZONA SUR DE LA ATM DE SANTIAGO	AC/22/054.06	1	PARCELARIO	Xaneiro 2024	

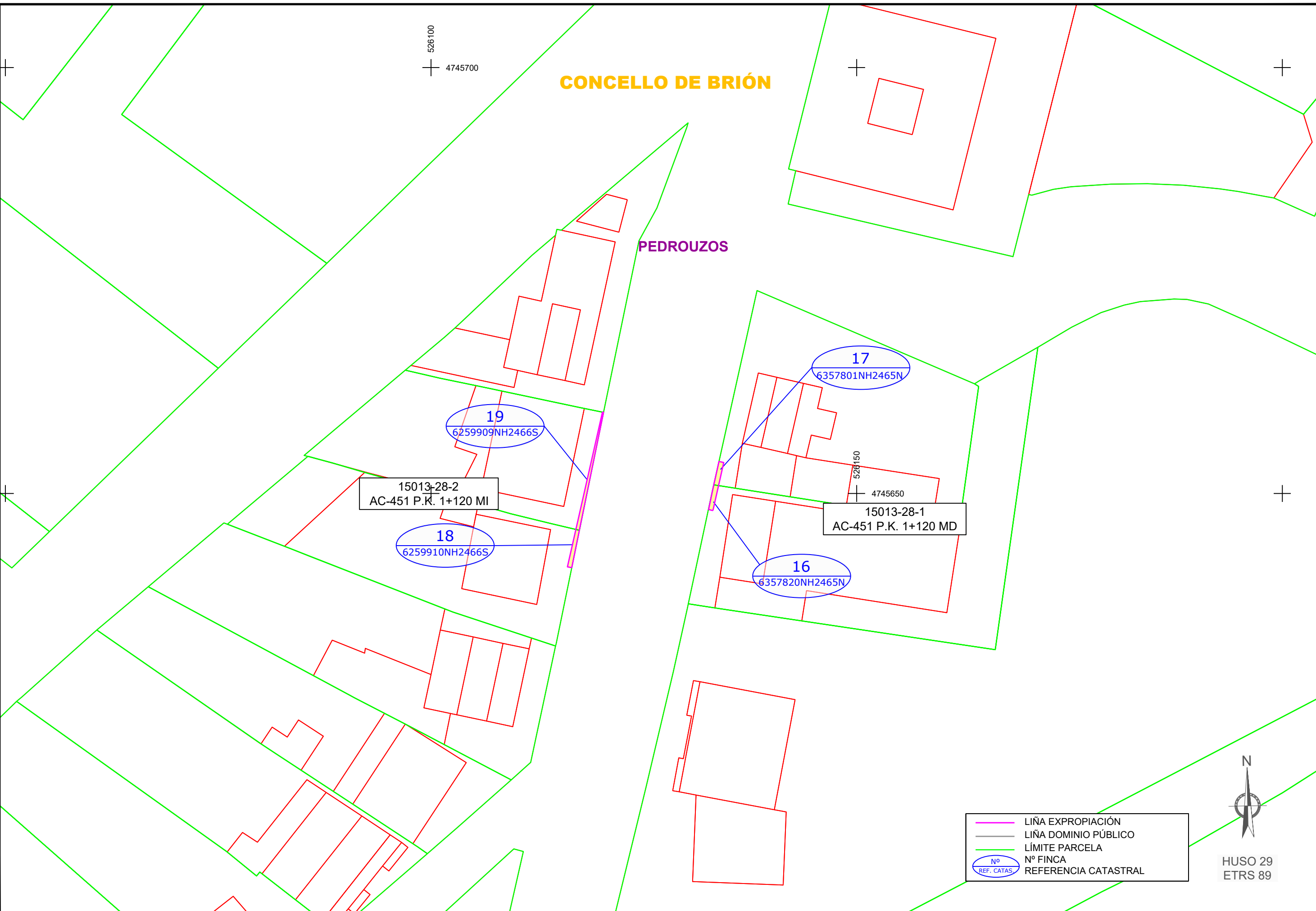
CONCELLO DE BRIÓN

PEDROUZOS

526100
4745700

+

+



15013-28-2
AC-451 P.K. 1+120 MI

15013-28-1
AC-451 P.K. 1+120 MD

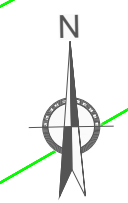
18
6259910NH2466S

19
6259909NH2466S

16
6357820NH2465N

17
6357801NH2465N

	LIÑA EXPROPIACIÓN
	LIÑA DOMINIO PÚBLICO
	LÍMITE PARCELA
	Nº FINCA
	REFERENCIA CATASTRAL



HUSO 29
ETRS 89

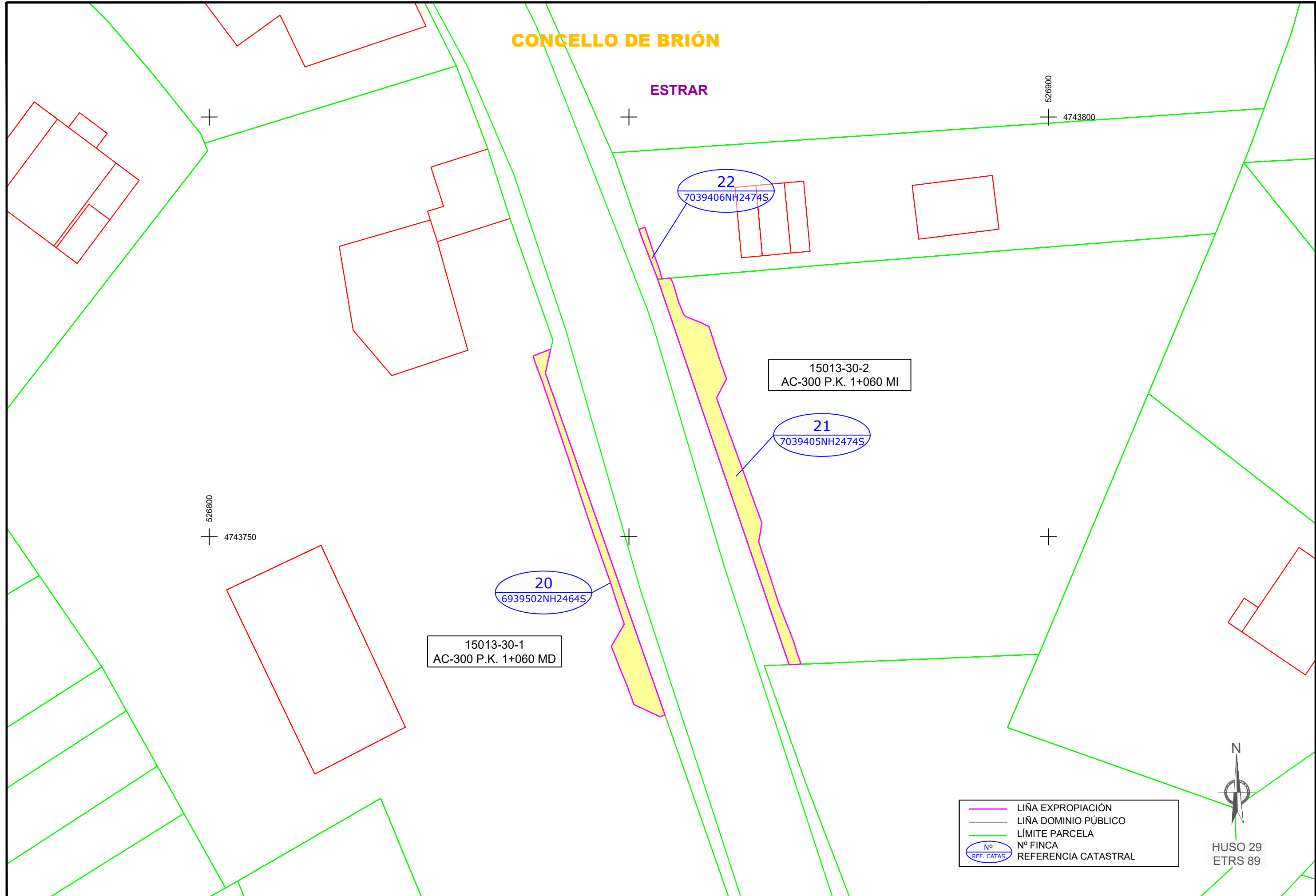
Autor: Rocio Falcón Taboada
 Trazado: Rocio

Ruta: H1EXPROPIACIÓN SUMINISTRADA A LA LÍNEA A3 (207.00 x 420.00 mm)
 Nombre: AC-22-054.08_Parcelario Paradas Noroeste Santiago

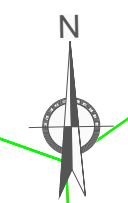
XUNTA DE GALICIA CONSELLERÍA DE INFRAESTRUTURAS E MOBILIDADE axencia galega de Infraestruturas	SERVIZO:	CONSULTOR:	DIRECCIÓN DO CONTRATO:	REPRESENTANTE DA ADMINISTRACIÓN:	PERITO DA ADMINISTRACIÓN:	DEBUXOU:	SUBSTITUÍ A:	ESCALA:	TÍTULO:	CLAVE:	NÚMERO DE PLANO:	DESIGNACIÓN DO PLANO:	DATA:
		ESTUDIO TECNICO GALLEGO, S.A.	Ando Felipe de la Gándaras	Ando Jesús Rial González	Ando Beatrix Vázquez López	Rocio Falcón Taboada	COTEXOU	SUBSTITUÍDO POR:	DIN A1: 1 / 200 DIN A3: 1 / 400	MEJORA DE ACCESIBILIDAD Y CONECTIVIDAD DE LAS PARADAS DE AUTOBÚS SITUADAS EN LA RAEG EN LA ZONA SUR DE LA ATM DE SANTIAGO	AC/22/054.08	1	PARCELARIO
											FOLLA:	Nº DE PÁX:	
											FOLLA 08 DE 27	1	

CONCELLO DE BRIÓN

ESTRAR



— LIÑA EXPROPIACIÓN
— LIÑA DOMINIO PÚBLICO
— LÍMITE PARCELA
Nº Nº FINCA
REF. CATA. REFERENCIA CATASTRAL

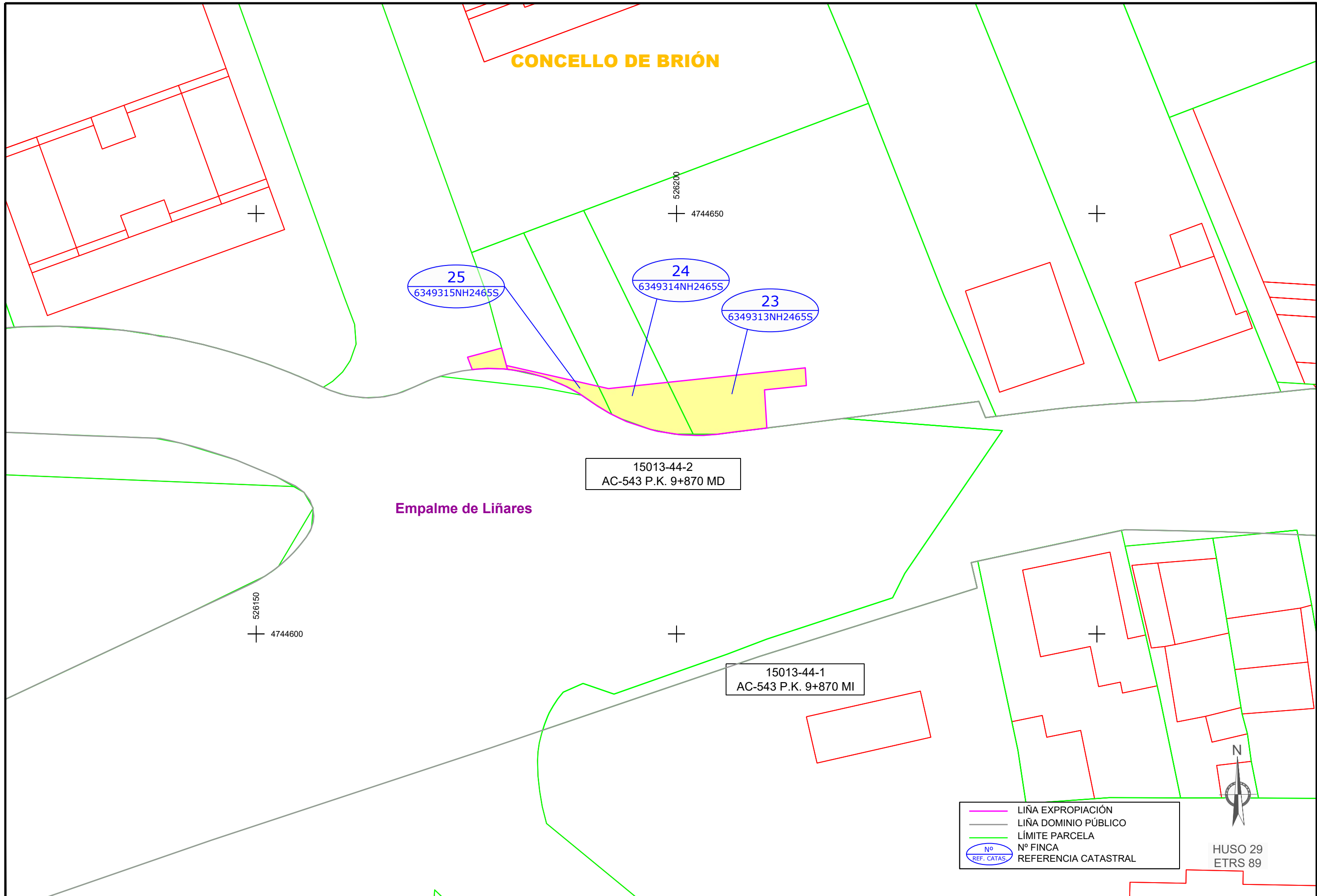


HUSO 29
ETRS 89

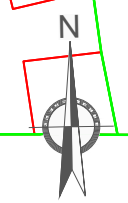
			SERVIZO	CONSULTOR	DIRECCIÓN DO CONTRATO	REPRESENTANTE DA ADMINISTRACIÓN	PERITO DA ADMINISTRACIÓN	DEBUXOU	SUBSTITUÍDO POR	ESCALA	TÍTULO	CLAVE	NÚMERO DE PLANO	DESIGNACIÓN DO PLANO	DATA
											DIN A1: 1 / 200 DIN A3: 1 / 400	MEJORA DE ACCESIBILIDADE E CONECTIVIDADE DE LAS PARADAS DE AUTOBÚS SITUADAS EN LA RAEG EN LA ZONA SUR DE LA ATM DE SANTIAGO	AC/22/054.06	1	PARCELARIO

Autor: Rocio Falcón Taboada
 Trazado: Rocio
 Ruta: H1EXPROPIAExpSumaCORU(NAAC220404.06 (Mejora da accesibilidade e conectividade das paradas de autobúis -Noroeste de Santiago)Eig
 Nome: AC-22-054.06_Parcelario Paradas Noroeste Santiago

CONCELLO DE BRIÓN



— LIÑA EXPROPIACIÓN
— LIÑA DOMINIO PÚBLICO
— LÍMITE PARCELA
Nº REF. CATAS Nº FINCA REFERENCIA CATASTRAL



HUSO 29
ETRS 89

			SERVIZO	CONSULTOR	DIRECCIÓN DO CONTRATO	REPRESENTANTE DA ADMINISTRACIÓN	PERITO DA ADMINISTRACIÓN	DEBUXOU	SUBSTITUÍE A	ESCALA	TÍTULO	CLAVE	NÚMERO DE PLANO	DESIGNACIÓN DO PLANO	DATA
												DIN A1: 1 / 200 DIN A3: 1 / 400	MEJORA DE ACCESIBILIDADE E CONECTIVIDADE DE LAS PARADAS DE AUTOBÚS SITUADAS EN LA RAEG EN LA ZONA SUR DE LA ATM DE SANTIAGO	AC/22/054.06	1
FOLLA 10 DE 27															Nº DE PÁX: 1

Rúa: Rúa Facorro Taboada
 Traxecto: Rocio
 Nome: H:\EXPROPIACIÓN\SURMOCOR\UR\AC-22\054.06 (Mejora da accesibilidade e conectividade das paradas de autobúis - Noroeste de Santiago) (Eig)
 Nome: AC-22-054.06_Parcelario Paradas Noroeste Santiago

CONCELLO DE BRIÓN

AGUIAR

+

+

526300

4746450

526200

4746400

+

+

26
15013A02501090

28
6663901NH2466N

15013-52-1
AC-451 P.K. 1+970 MI

15013-52-2
AC-451 P.K. 1+970 MD

27
6364401NH2466N

29
6663904NH2466N

— LIÑA EXPROPIACIÓN
— LIÑA DOMINIO PÚBLICO
— LÍMITE PARCELA
Nº REF. CATAS Nº FINCA REFERENCIA CATASTRAL



HUSO 29
ETRS 89

Autor: Rocio Falcón Taboada
 Trazado: Rocio

Ruta: H:\EXPROPIACIONES\Xunta\CORUNIA\AC-22\054.06 (Mejora da accesibilidade e conectividade das paradas de autobuses -Noroeste de Santiago)\Eig
 Nombre: AC-22-054.06_Parcelario Paradas Noroeste Santiago

XUNTA DE GALICIA CONSELLERÍA DE INFRAESTRUTURAS E MOBILIDADE 	SERVIZO	CONSULTOR:	DIRECCIÓN DO CONTRATO:	REPRESENTANTE DA ADMINISTRACIÓN:	PERITO DA ADMINISTRACIÓN:	DEBUXOU:	SUBSTITUÍDO A:	ESCALA DIN A1: 1 / 200 DIN A3: 1 / 400 	TÍTULO:	CLAVE:	NÚMERO DE PLANO:	DESIGNACIÓN DO PLANO:	DATA:
	ESTUDIO TÉCNICO GALLEGO, S.A.	Auto Felipe de la Gándaras	Auto Jesús Rial González	Auto Sabela Vázquez	Rocio Falcón Taboada	COTEXOU	SUBSTITUÍDO POR:		MEJORA DE ACCESIBILIDAD Y CONECTIVIDAD DE LAS PARADAS DE AUTOBÚS SITUADAS EN LA RAEG EN LA ZONA SUR DE LA ATM DE SANTIAGO	AC/22/054.06	1	PARCELARIO	Xaneiro 2024
												FOLLA: 11 DE 27	Nº DE PÁX: 1

CONCELLO DE BRIÓN

LAGO

30
5442802NH2454S

31
5442806NH2454S

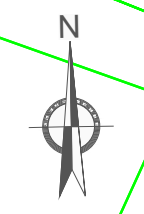
15013-53-1
AC-543 P.K. 11+000 MD

15013-53-2
AC-543 P.K. 11+000 MI

32
5440817NH2454S

33
5440818NH2454S

— LIÑA EXPROPIACIÓN
— LIÑA DOMINIO PÚBLICO
— LÍMITE PARCELA
Nº REF. CATAS Nº FINCA REFERENCIA CATASTRAL



HUSO 29
ETRS 89

Autor: Rocio Facorro Taboada
 Trazado: Rocio

Ruta: H1EXPROPIAExp-SumaCORU(S)MAC22/054.06 (Mejora da accesibilidade e conectividade das paradas de autobús -Noroeste de Santiago)Eig
 Nome: AC-22-054.06_Parcelario Paradas Noroeste Santiago

XUNTA DE GALICIA CONSELLERÍA DE INFRAESTRUTURAS E MOBILIDADE 	SERVIZO	CONSULTOR	DIRECCIÓN DO CONTRATO	REPRESENTANTE DA ADMINISTRACIÓN	PERITO DA ADMINISTRACIÓN	DEBUXOU	SUBSTITUÍU A	ESCALA	TÍTULO	CLAVE	NÚMERO DE PLANO	DESIGNACIÓN DO PLANO	DATA
		 ESTUDIO TECNICO GALLEGO, S.A. Aedo Felipe de la Gándaras	 Aedo Jesús Rial González	 Aedo Jesús Rial González	 Aedo Jesús Rial González	Rocio Facorro Taboada COTEXOU	- SUBSTITUÍU POR	DIN A1: 1 / 200 DIN A3: 1 / 400 	MEJORA DE ACCESIBILIDAD Y CONECTIVIDAD DE LAS PARADAS DE AUTOBÚS SITUADAS EN LA RAEG EN LA ZONA SUR DE LA ATM DE SANTIAGO	AC/22/054.06	1 FOLLA FOLLA 12 DE 27	PARCELARIO	Xaneiro 2024 Nº DE PÁX. 1

CONCELLO DE BRIÓN

Igrexa Santa Minia

15013-54-2
AC-451 P.K. 1+600 MI

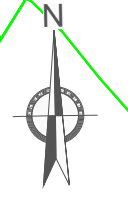
34
6562202NH2466S

15013-54-1
AC-451 P.K. 1+600 MD

526300
+ 4746050

526200
+ 4746000

— LIÑA EXPROPIACIÓN
— LIÑA DOMINIO PÚBLICO
— LÍMITE PARCELA
Nº REF. CATAS Nº FINCA REFERENCIA CATASTRAL



HUSO 29
ETRS 89

Ruta: H1EXPROPIA Esp-SummaCORU(NA)AC-22/054.06 (Mejora da accesibilidade e conectividade das paradas de autobuses -Noroeste de Santiago) (Eig
 Nome: AC-22-054.06_Parcelario Paradas Noroeste Santiago
 Autor: Rocio Facorro Taboada
 Trazado: Rocio

XUNTA DE GALICIA CONSELLERÍA DE INFRAESTRUTURAS E MOBILIDADE 	SERVIZO	CONSULTOR:	DIRECCIÓN DO CONTRATO:	REPRESENTANTE DA ADMINISTRACIÓN:	PERITO DA ADMINISTRACIÓN:	DEBUXOU:	SUBSTITUÍE A:	ESCALA DIN A1: 1 / 200 DIN A3: 1 / 400 	TÍTULO:	CLAVE:	NÚMERO DE PLANO:	DESIGNACIÓN DO PLANO:	DATA:
		ESTUDIO TECNICO GALLEGO, S.A.	Aedo Felipe de la Gándaras	Aedo Jesús Rial González	Aedo Sabela Vázquez Lora	Rocio Facorro Taboada				MEJORA DE ACCESIBILIDAD Y CONECTIVIDAD DE LAS PARADAS DE AUTOBÚS SITUADAS EN LA RAEG EN LA ZONA SUR DE LA ATM DE SANTIAGO	AC/22/054.06	1	PARCELARIO
											FOLLA 13 DE 27		Nº DE PÁX: 1

CONCELLO DE BRIÓN

Gasoliñeira

37
6948905NH2464N

38
6948906NH2464N

39
6948907NH2464N

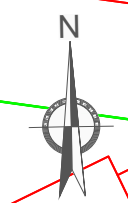
15013-56-1
AC-543 P.K. 9+230 MD

Avda Noia

15013-56-2
AC-543 P.K. 9+230 MI

40
6947405NH2464N

— LIÑA EXPROPIACIÓN
— LIÑA DOMINIO PÚBLICO
— LÍMITE PARCELA
Nº REF. CATAS Nº FINCA REFERENCIA CATASTRAL



HUSO 29
ETRS 89

Rúa: Rúa Faeiro Taboada
 Traxado: Rocio

Ruta: H:\EXPROPIACIÓN\SURTI\AC-22\054\06 (Mejora da accesibilidade e conectividade das paradas de autobuses - Noroeste de Santiago)\Eig
 Nombre: AC-22-054_06_Parcelario Paradas Noroeste Santiago

XUNTA DE GALICIA CONSELLERÍA DE INFRAESTRUTURAS E MOBILIDADE 	SERVIZO:	CONSULTOR:	DIRECCIÓN DO CONTRATO:	REPRESENTANTE DA ADMINISTRACIÓN:	PERITO DA ADMINISTRACIÓN:	DEBUXOU:	SUBSTITUÍDO POR:	ESCALA:	TÍTULO:	CLAVE:	NÚMERO DE PLANO:	DESIGNACIÓN DO PLANO:	DATA:
		 ESTUDIO TECNICO GALLEGO, S.A. Aedo Felipe de la Gándaras	 Aedo Jesús Rial González	 Rocio Faeiro Taboada	 Aedo Jesús Rial González	 Aedo Jesús Rial González	DIN A1: 1 / 200 DIN A3: 1 / 400	MEJORA DE ACCESIBILIDAD Y CONECTIVIDAD DE LAS PARADAS DE AUTOBÚS SITUADAS EN LA RAEG EN LA ZONA SUR DE LA ATM DE SANTIAGO	AC/22/054.06	1	PARCELARIO	Xaneiro 2024	

CONCELLO DE CAMARIÑAS

DOR

41
15016A02700651

15016-1-1
AC-432 P.K. 11+630 MD

15016-1-2
AC-432 P.K. 11+630 MI

42
001401600MH87F

43
15016A50300143

48900
4776100

488900
4776050

— LIÑA EXPROPIACIÓN
— LIÑA DOMINIO PÚBLICO
— LÍMITE PARCELA
Nº REF. CATAS Nº FINCA REFERENCIA CATASTRAL



HUSO 29
ETRS 89

Autor: Rocio Falcó Taboada
 Trazado: Rocio

Ruta: H1EXPROPIAExp-SumaCORU(SUMA)AC22/054.06 (Mejora da accesibilidade e conectividade das paradas de autobuses -Noroeste de Santiago)Eig
 Nombre: AC-22-054.06_Parcelario Paradas Noroeste Santiago

XUNTA DE GALICIA CONSELLERÍA DE INFRAESTRUTURAS E MOBILIDADE 	SERVIZO:	CONSULTOR:	DIRECCIÓN DO CONTRATO:	REPRESENTANTE DA ADMINISTRACIÓN:	PERITO DA ADMINISTRACIÓN:	DEBUXOU:	SUBSTITUÍDO POR:	ESCALA:	TÍTULO:	CLAVE:	NÚMERO DE PLANO:	DESIGNACIÓN DO PLANO:	DATA:
		 ESTUDIO TECNICO GALLEGO, S.A. Aedo Felipe de la Gándaras	 Rocio Falcó Taboada	 Aedo Jesús Rial González	 Aedo Jesús Rial González	 Aedo Jesús Rial González	DIN A1: 1 / 200 DIN A3: 1 / 400	MEJORA DE ACCESIBILIDAD Y CONECTIVIDAD DE LAS PARADAS DE AUTOBÚS SITUADAS EN LA RAEG EN LA ZONA SUR DE LA ATM DE SANTIAGO	AC/22/054.06	1	PARCELARIO	Xaneiro 2024	

CONCELLO DE CEE

ESTORDE

15023-12-2
AC-445 P.K. 6+000 MI

- 44
2248105MH8524N
- 45
2248106MH8524N
- 46
2248107MH8524N
- 47
2248108MH8524N

— LIÑA EXPROPIACIÓN
— LIÑA DOMINIO PÚBLICO
— LÍMITE PARCELA
Nº Nº FINCA
REF. CATAS REFERENCIA CATASTRAL



+

+

+

+

+

+

Escala: 1:400
 Formato: A3
 Fecha: 15/01/2024

Ruta: HIEPROPIA Esp-SumaCORU(S)MAC22/054.06 (Mejora da accesibilidade e conectividade das paradas de autobuses -Noroeste de Santiago)Eig
 Nome: AC-22/054.06_Parcelario Paradas Noroeste Santiago

XUNTA DE GALICIA CONSELLERÍA DE INFRAESTRUTURAS E MOBILIDADE axencia galega de Infraestruturas	SERVIZO	CONSULTOR	DIRECCIÓN DO CONTRATO	REPRESENTANTE DA ADMINISTRACIÓN	PERITO DA ADMINISTRACIÓN	DEBUXOU	SUBSTITUÍDO POR	ESCALA	TÍTULO	CLAVE	NÚMERO DE PLANO	DESIGNACIÓN DO PLANO	DATA
		ESTUDIO TECNICO GALLEGO, S.A. Aedo Felipe de la Gándaras	Aedo Jesús Rial González	Aedo Jesús Rial González	Aedo Jesús Rial González	Rocio Facorro Taboada COTEXOU	- -	DIN A1: 1 / 200 DIN A3: 1 / 400 	MEJORA DE ACCESIBILIDAD Y CONECTIVIDAD DE LAS PARADAS DE AUTOBÚS SITUADAS EN LA RAEG EN LA ZONA SUR DE LA ATM DE SANTIAGO	AC/22/054.06	1 FOLLA 16 DE 27	PARCELARIO	Xaneiro 2024 Nº DE PÁX: 1

CONCELLO DE DUMBRIA

ÉZARO

48
9510331MH8591S

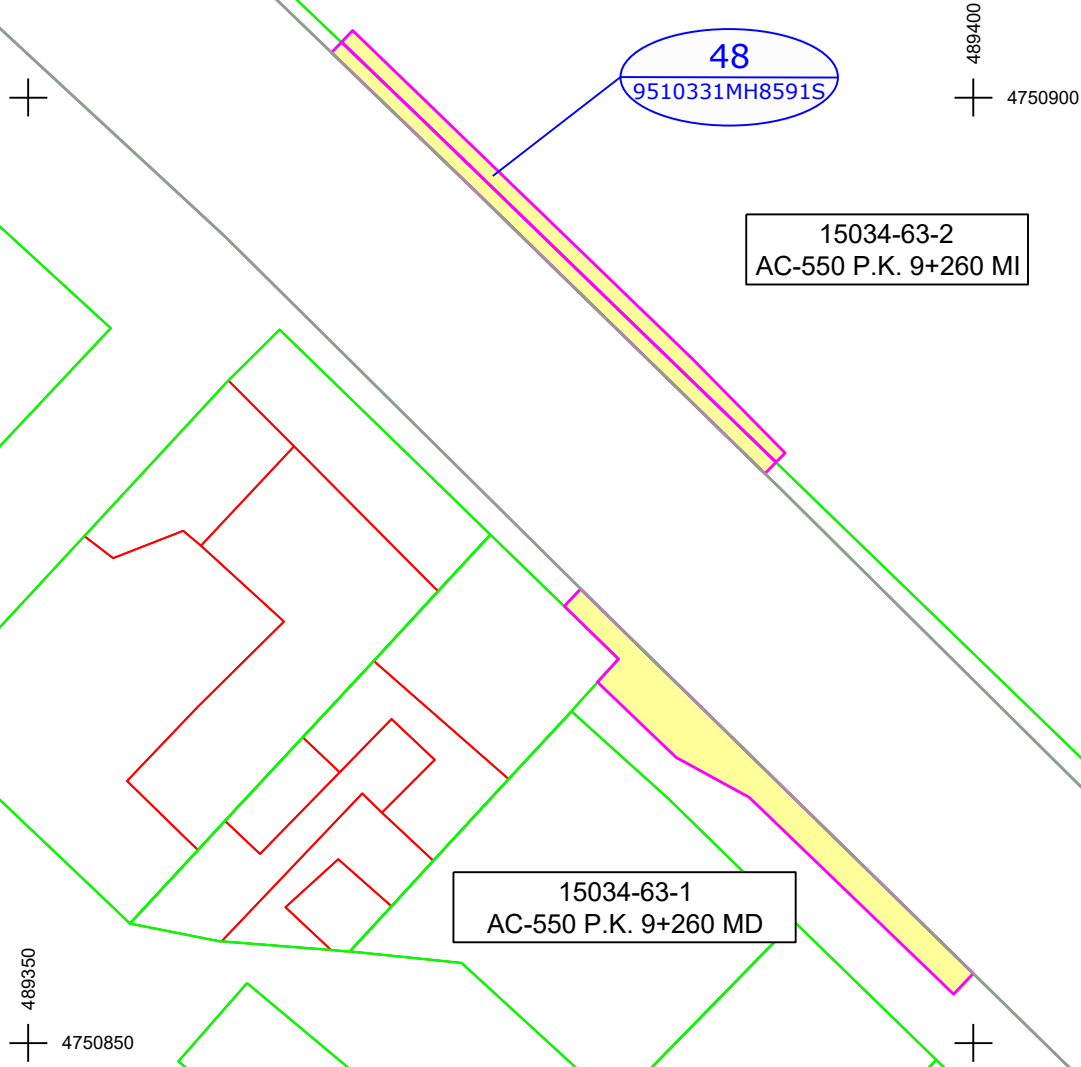
15034-63-2
AC-550 P.K. 9+260 MI

15034-63-1
AC-550 P.K. 9+260 MD

— LIÑA EXPROPIACIÓN
— LIÑA DOMINIO PÚBLICO
— LÍMITE PARCELA
Nº REF. CATAS Nº FINCA REFERENCIA CATASTRAL

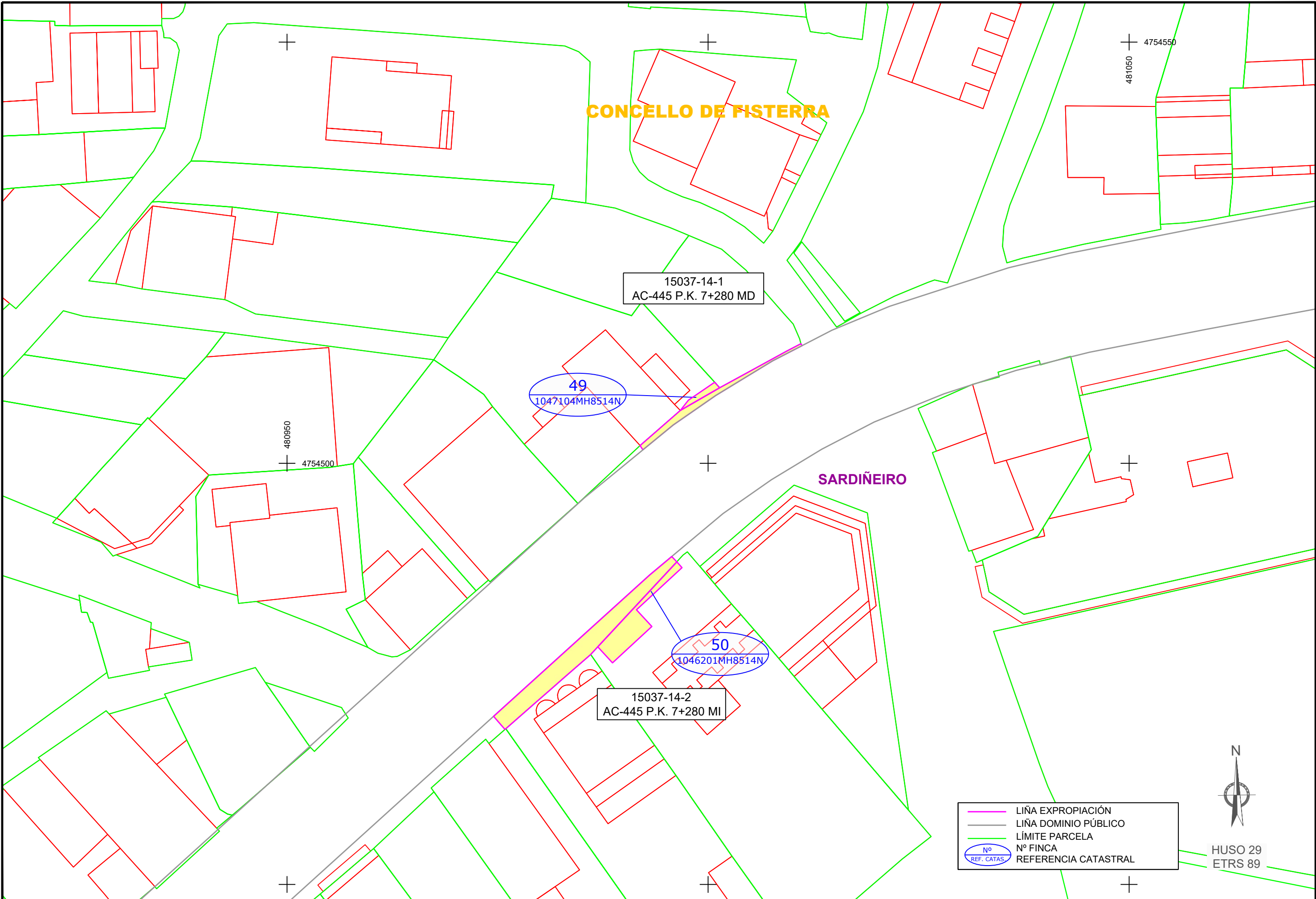


HUSO 29
ETRS 89



Rúa: Rúa Falcón Taboada
 Traxado: Rocio
 Nome: HIE/PROPIA Esp. Xunta de Galicia (Nº AC/22/054.06) (Mejora da accesibilidade e conectividade das paradas de autobús - Noroeste de Santiago) (Eig
 Nome: AC-22/054.06 Parcelario Paradas Noroeste Santiago

XUNTA DE GALICIA CONSELLERÍA DE INFRAESTRUTURAS E MOBILIDADE 	SERVIZO	CONSULTOR	DIRECCIÓN DO CONTRATO	REPRESENTANTE DA ADMINISTRACIÓN	PERITO DA ADMINISTRACIÓN	DEBUXOU	SUBSTITUÍU A	ESCALA	TÍTULO	CLAVE	NÚMERO DE PLANO	DESIGNACIÓN DO PLANO	DATA
		 ESTUDIO TECNICO GALLEGO, S.A. Aedo Felipe de la Gándaras	 Rocio Falcón Taboada	 Aedo Jesús Rial González	 Aedo Jesús Rial González	 Aedo Jesús Rial González	DIN A1: 1 / 200 DIN A3: 1 / 400	MEJORA DE ACCESIBILIDAD Y CONECTIVIDAD DE LAS PARADAS DE AUTOBÚS SITUADAS EN LA RAEG EN LA ZONA SUR DE LA ATM DE SANTIAGO	AC/22/054.06	1 FOLLA 17 DE 27	PARCELARIO	Xaneiro 2024 Nº DE PÁX: 1	



CONCELLO DE FISTERRA

SARDIÑEIRO

15037-14-1
AC-445 P.K. 7+280 MD

49
1047104MH8514N

15037-14-2
AC-445 P.K. 7+280 MI

50
1046201MH8514N

	LIÑA EXPROPIACIÓN
	LIÑA DOMINIO PÚBLICO
	LÍMITE PARCELA
	Nº FINCA
	REFERENCIA CATASTRAL



HUSO 29
ETRS 89

Autor: Rocio Facorro Taboada
 Trazado: Rocio Facorro Taboada
 Rota: H1E/PROPIA/Esp-SumarCODUR/AMAC/20/04/08 (Mejora da accesibilidade e conectividade das paradas de autobuses - Noroeste de Santiago) (Eig
 Nombre: AC-22-054_08_Parcelario Paradas Noroeste Santiago

XUNTA DE GALICIA CONSELLERÍA DE INFRAESTRUTURAS E MOBILIDADE 	SERVIZO:	CONSULTOR:	DIRECCIÓN DO CONTRATO:	REPRESENTANTE DA ADMINISTRACIÓN:	PERITO DA ADMINISTRACIÓN:	DEBUXOU:	SUBSTITUÍDO POR:	ESCALA:	TÍTULO:	CLAVE:	NÚMERO DE PLANO:	DESIGNACIÓN DO PLANO:	DATA:
	ESTUDIO TECNICO GALLEGO, S.A. Aedo Felipe de la Gándaras Aedo Jesús Rial González Aedo Sabela Vázquez López	Rocio Facorro Taboada Rocio Facorro Taboada	Rocio Facorro Taboada Rocio Facorro Taboada	Rocio Facorro Taboada Rocio Facorro Taboada	Rocio Facorro Taboada Rocio Facorro Taboada	Rocio Facorro Taboada Rocio Facorro Taboada	Rocio Facorro Taboada Rocio Facorro Taboada	Rocio Facorro Taboada Rocio Facorro Taboada	DIN A1: 1 / 200 DIN A3: 1 / 400 	MEJORA DE ACCESIBILIDAD Y CONECTIVIDAD DE LAS PARADAS DE AUTOBÚS SITUADAS EN LA RAEG EN LA ZONA SUR DE LA ATM DE SANTIAGO	AC/22/054.06	1 FOLLA 18 DE 27	PARCELARIO

CONCELLO DE SANTA COMBA

ESMORODE

52
3429405NH1633S

15077-20-1
AC-400 P.K. 57+940 MD

51
3429404NH1632N

15077-20-2
AC-400 P.K. 57+940 MI

+

+

+

+

+

+

513300
4762750

513400
4762800

— LIÑA EXPROPIACIÓN
— LIÑA DOMINIO PÚBLICO
— LÍMITE PARCELA
Nº REF. CATAS Nº FINCA REFERENCIA CATASTRAL



HUSO 29
ETRS 89

Rúa: Rúa Fagorro Taboada
 Traxado: Rocio

Ruta: H1EXPROPIAExp-SuntaComba(UN)AC22/054.06 (Mejora da accesibilidade e conectividade das paradas de autobuses -Noroeste de Santiago)E0g
 Nome: AC-22-054.06_Parcelario Paradas Noroeste Santiago

XUNTA DE GALICIA CONSELLERÍA DE INFRAESTRUTURAS E MOBILIDADE 	SERVIZO:	CONSULTOR:	DIRECCIÓN DO CONTRATO:	REPRESENTANTE DA ADMINISTRACIÓN:	PERITO DA ADMINISTRACIÓN:	DEBUXOU:	SUBSTITUÍE A:	ESCALA:	TÍTULO:	CLAVE:	NÚMERO DE PLANO:	DESIGNACIÓN DO PLANO:	DATA:
		 ESTUDIO TECNICO GALLEGO, S.A. Aedo Felipe de la Gándaras	 Rocio Fagorro Taboada	 Aedo Jesús Rial González	 Aedo Susana Vázquez	DIN A1: 1 / 200 DIN A3: 1 / 400	MEJORA DE ACCESIBILIDAD Y CONECTIVIDAD DE LAS PARADAS DE AUTOBÚS SITUADAS EN LA RAEG EN LA ZONA SUR DE LA ATM DE SANTIAGO	AC/22/054.06	1	PARCELARIO	Xaneiro 2024		

CONCELLO DE SANTA COMBA

A CABREIRA

15077-4-2
AC-404 P.K. 4+770 MD

53
2168502NH1626N

512050
4766700

512150
4766750

— LIÑA EXPROPIACIÓN
— LIÑA DOMINIO PÚBLICO
— LÍMITE PARCELA
Nº REF. CATAS Nº FINCA REFERENCIA CATASTRAL



HUSO 29
ETRS 89

Autor: Rocio Facorro Taboada
 Trazado: Rocio

Ruta: H1EXPROPIAExp-SuntaComba(UN)MAC22/054.06 (Mejora da accesibilidade e conectividade das paradas de autobús -Noroeste de Santiago)Eig
 Nombre: AC-22-054.06_Parcelario Paradas Noroeste Santiago

XUNTA DE GALICIA CONSELLERÍA DE INFRAESTRUTURAS E MOBILIDADE 	SERVIZO	CONSULTOR:	DIRECCIÓN DO CONTRATO:	REPRESENTANTE DA ADMINISTRACIÓN:	PERITO DA ADMINISTRACIÓN:	DEBUXOU:	SUBSTITUÍE A:	ESCALA:	TÍTULO:	CLAVE:	NÚMERO DE PLANO:	DESIGNACIÓN DO PLANO:	DATA:
		 ESTUDIO TECNICO GALLEGO, S.A. Aedo Felipe de la Gándaras	 Aedo Jesús Rial González	 Rocio Facorro Taboada	 Aedo Jesús Rial González	 Aedo Jesús Rial González	COTEXOU -	- -	DIN A1: 1 / 200 DIN A3: 1 / 400 	MEJORA DE ACCESIBILIDAD Y CONECTIVIDAD DE LAS PARADAS DE AUTOBÚS SITUADAS EN LA RAEG EN LA ZONA SUR DE LA ATM DE SANTIAGO	AC/22/054.06	1 FOLLA 20 DE 27	PARCELARIO

CONCELLO DE SANTA COMBA

FAILDE

54
0310506NH2601S

15077-45-2
AC-406 P.K. 23+090 MD

520400
4760800

520300
4760750

CONCELLO DE A BAÑA

— LIÑA EXPROPIACIÓN
— LIÑA DOMINIO PÚBLICO
— LÍMITE PARCELA
Nº REF. CATAS Nº FINCA REFERENCIA CATASTRAL



HUSO 29
ETRS 89

Autor: Rocio Falcón Taboada
 Trazado: Rocio

Ruta: H:\EXPROPIACIONES\SANTA COMBA\AC-22\054.06 (Mejora de accesibilidad e conectividade das paradas de autobuses - Noroeste de Santiago) (Eig)
 Nombre: AC-22-054.06_Parcelario Paradas Noroeste Santiago

XUNTA DE GALICIA CONSELLERÍA DE INFRAESTRUTURAS E MOBILIDADE 	SERVIZO	CONSULTOR	DIRECCIÓN DO CONTRATO	REPRESENTANTE DA ADMINISTRACIÓN	PERITO DA ADMINISTRACIÓN	DEBUXOU	SUBSTITUÍ A	ESCALA DIN A1: 1 / 200 DIN A3: 1 / 400 	TÍTULO	CLAVE	NÚMERO DE PLANO	DESIGNACIÓN DO PLANO	DATA
		 ESTUDIO TECNICO GALLEGO, S.A. Aedo Felipe de la Gándaras	Aedo Jesús Rial González	Aedo Jesús Rial González	Aedo Rocio Falcón Taboada	Aedo Rocio Falcón Taboada	MEJORA DE ACCESIBILIDAD Y CONECTIVIDAD DE LAS PARADAS DE AUTOBÚS SITUADAS EN LA RAEG EN LA ZONA SUR DE LA ATM DE SANTIAGO		AC/22/054.06	1 FOLLA 21 DE 27	PARCELARIO	Xaneiro 2024 Nº DE PÁX: 1	

CONCELLO DE SANTA COMBA

COMBARRO

15077-48-1
AC-404 P.K. 2+500 MI

55
3857204NH1635N

— LIÑA EXPROPIACIÓN
— LIÑA DOMINIO PÚBLICO
— LÍMITE PARCELA
Nº REF. CATAS Nº FINCA REFERENCIA CATASTRAL



HUSO 29
ETRS 89

			SERVIZO	CONSULTOR	DIRECCIÓN DO CONTRATO	REPRESENTANTE DA ADMINISTRACIÓN	PERITO DA ADMINISTRACIÓN	DEBUXOU	SUBSTITUÍDO POR	ESCALA	TÍTULO	CLAVE	NÚMERO DE PLANO	DESIGNACIÓN DO PLANO	DATA
											DIN A1: 1 / 200 DIN A3: 1 / 400	MEJORA DE ACCESIBILIDAD Y CONECTIVIDAD DE LAS PARADAS DE AUTOBÚS SITUADAS EN LA RAEG EN LA ZONA SUR DE LA ATM DE SANTIAGO	AC/22/054.06	1	PARCELARIO

Rota: H1EXPROPIA Esp-Sunta Comba (N) AC-22/054.06 (Mejora da accesibilidade e conectividade das paradas de autobús - Noroeste de Santiago) (Eng. Trazado: Rocio)

Formato: Formato A3 (297,00 x 420,00 mm)

CONCELLO DE SANTA COMBA

COMBARRO

15077-48-2
AC-404 P.K. 2+600 MD

56
3659104NH1635N

57
3659103NH1635N

513600
4765650

513550
4765600

— LIÑA EXPROPIACIÓN
— LIÑA DOMINIO PÚBLICO
— LÍMITE PARCELA
Nº Nº FINCA
REF. CATAS REFERENCIA CATASTRAL



HUSO 29
ETRS 89

Autor: Rocio Facorro Taboada
 Trazado: Rocio

Ruta: H1EXPROPIAExp-SuntaCombaCORU(NA)AC22/054.06 (Mejora da accesibilidade e conectividade das paradas de autobús -Noroeste de Santiago)Eig
 Nombre: AC-22-054.06_Parcelario Paradas Noroeste Santiago

XUNTA DE GALICIA CONSELLERÍA DE INFRAESTRUTURAS E MOBILIDADE 	SERVIZO	CONSULTOR:	DIRECCIÓN DO CONTRATO:	REPRESENTANTE DA ADMINISTRACIÓN:	PERITO DA ADMINISTRACIÓN:	DEBUXOU:	SUBSTITUÍU A:	ESCALA:	TÍTULO:	CLAVE:	NÚMERO DE PLANO:	DESIGNACIÓN DO PLANO:	DATA:
		 ESTUDIO TECNICO GALLEGO, S.A. Aedo Felipe de la Gándaras Aedo Jesús Rial González Aedo Saizha Urdariz Lore	Rocio Facorro Taboada COTEXOU	DIN A1: 1 / 200 DIN A3: 1 / 400 	MEJORA DE ACCESIBILIDAD Y CONECTIVIDAD DE LAS PARADAS DE AUTOBÚS SITUADAS EN LA RAEG EN LA ZONA SUR DE LA ATM DE SANTIAGO	AC/22/054.06	1	PARCELARIO	Xaneiro 2024				
FOLLA 23 DE 27												Nº DE PÁX: 1	

CONCELLO DE SANTA COMBA

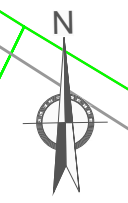
SANTA CATALINA

58
4650437NH1645S

59
4650436NH1645S

15077-49-1
AC-404 P.K. 1+750 MD

— LIÑA EXPROPIACIÓN
— LIÑA DOMINIO PÚBLICO
— LÍMITE PARCELA
Nº REF. CATAS Nº FINCA REFERENCIA CATASTRAL



HUSO 29
ETRS 89

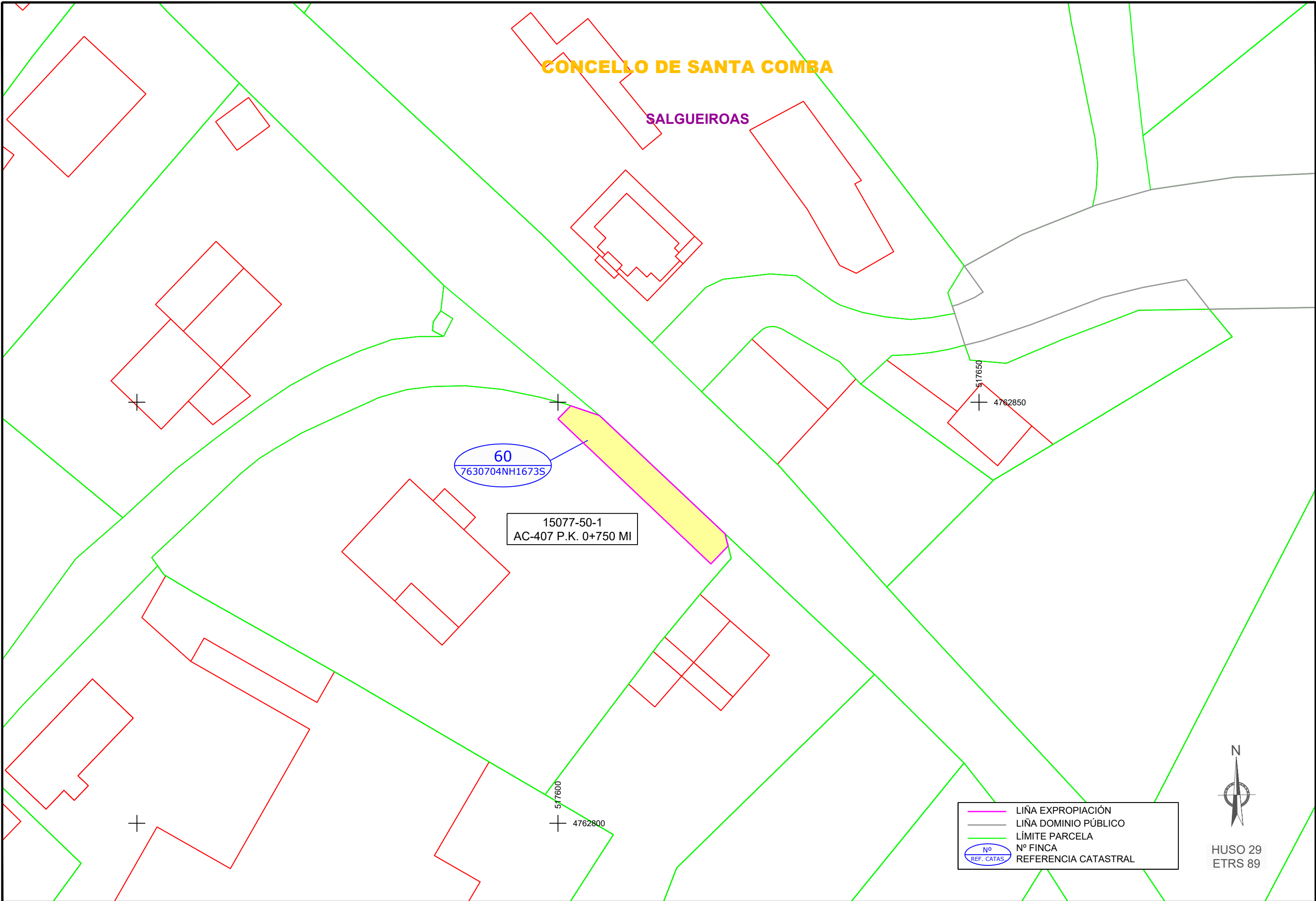
Autor: Rocio Facorro Taboada
 Trazado: Rocio

Ruta: H1EXPROPIAExp-SuntaCombaURBAC22/054.06 (Mejora da accesibilidade e conectividade das paradas de autobuses -Noroeste de Santiago)E0g
 Nombre: AC-22-054.06_Parcelario Paradas Noroeste Santiago

XUNTA DE GALICIA CONSELLERÍA DE INFRAESTRUTURAS E MOBILIDADE 	SERVIZO	CONSULTOR	DIRECCIÓN DO CONTRATO	REPRESENTANTE DA ADMINISTRACIÓN	PERITO DA ADMINISTRACIÓN	DEBUXOU	SUBSTITUÍU A	ESCALA	TÍTULO	CLAVE	NÚMERO DE PLANO	DESIGNACIÓN DO PLANO	DATA
		 ESTUDIO TECNICO GALLEGO, S.A. Aedo Felipe de la Gándaras	 Rocio Facorro Taboada	 Aedo Jesús Rial González	 Aedo Jesús Rial González	 Aedo Jesús Rial González	Rocio Facorro Taboada COTEXOU	- SUBSTITUÍU POR	DIN A1: 1 / 200 DIN A3: 1 / 400 	MEJORA DE ACCESIBILIDAD Y CONECTIVIDAD DE LAS PARADAS DE AUTOBÚS SITUADAS EN LA RAEG EN LA ZONA SUR DE LA ATM DE SANTIAGO	AC/22/054.06	1 FOLLA FOLLA 24 DE 27	PARCELARIO

CONCELLO DE SANTA COMBA

SALGUEIROAS



60
7630704NH1673S

15077-50-1
AC-407 P.K. 0+750 MI

— LIÑA EXPROPIACIÓN
— LIÑA DOMINIO PÚBLICO
— LÍMITE PARCELA
Nº REF. CATAS. Nº FINCA
REFERENCIA CATASTRAL



HUSO 29
ETRS 89

Autor: Rocio Falcó Taboada
 Trazado: Rocio Falcó Taboada
 Fecha: 2024/01/25

Ruta: H1E/PROPIA/Esp-Sunta Comba (N) AC-22/054.06 (Mejora da accesibilidade e conectividade das paradas de autobuses - Noroeste de Santiago) (E)g
 Nombre: AC-22/054.06_Parcelario Paradas Noroeste Santiago

XUNTA DE GALICIA CONSELLERÍA DE INFRAESTRUTURAS E MOBILIDADE 	SERVIZO	CONSULTOR:	DIRECCIÓN DO CONTRATO:	REPRESENTANTE DA ADMINISTRACIÓN:	PERITO DA ADMINISTRACIÓN:	DEBUXOU:	SUBSTITUÍDO POR:	ESCALA:	TÍTULO:	CLAVE:	NÚMERO DE PLANO:	DESIGNACIÓN DO PLANO:	DATA:
		 ESTUDIO TECNICO GALLEGO, S.A. Aedo Felipe de la Gándaras	Rocio Falcó Taboada COTEXOU	Aedo Jesús Rial González	Aedo Jesús Rial González	Aedo Jesús Rial González	Aedo Jesús Rial González	DIN A1: 1 / 200 DIN A3: 1 / 400 	MEJORA DE ACCESIBILIDAD Y CONECTIVIDAD DE LAS PARADAS DE AUTOBÚS SITUADAS EN LA RAEG EN LA ZONA SUR DE LA ATM DE SANTIAGO	AC/22/054.06	1 FOLLA 25 DE 27	PARCELARIO	Xaneiro 2024 Nº DE PÁX: 1

CONCELLO DE VIMIANZO

TORELO

15092-10-1
AC-552 P.K. 62+130 MD

61
15093A50300751

15092-10-2
AC-552 P.K. 62+100 MI

62
15093A50300145

— LIÑA EXPROPIACIÓN
— LIÑA DOMINIO PÚBLICO
— LÍMITE PARCELA
Nº REF. CATAS Nº FINCA REFERENCIA CATASTRAL



HUSO 29
ETRS 89

Autor: Rocio Facorro Taboada
 Trazado: Rocio

Ruta: H:\EXPROPIACION\SURTI\CONTRATO\AC-22\054\06 (Mejora da accesibilidade e conectividade das paradas de autobuses - Noroeste de Santiago) (Eig
 Nombre: AC-22-054_06_Parcelario Paradas Noroeste Santiago

XUNTA DE GALICIA CONSELLERÍA DE INFRAESTRUTURAS E MOBILIDADE 	SERVIZO:	CONSULTOR:	DIRECCIÓN DO CONTRATO:	REPRESENTANTE DA ADMINISTRACIÓN:	PERITO DA ADMINISTRACIÓN:	DEBUXOU:	SUBSTITUÍE A:	ESCALA: DIN A1: 1 / 200 DIN A3: 1 / 400 	TÍTULO:	CLAVE:	NÚMERO DE PLANO:	DESIGNACIÓN DO PLANO:	DATA:
		 ESTUDIO TECNICO GALLEGO, S.A. Aedo Felipe de la Gándaras	Aedo Jesús Rial González	Aedo Jesús Rial González	Aedo Jesús Rial González	Aedo Rocio Facorro Taboada	Rocio Facorro Taboada		MEJORA DE ACCESIBILIDAD Y CONECTIVIDAD DE LAS PARADAS DE AUTOBÚS SITUADAS EN LA RAEG EN LA ZONA SUR DE LA ATM DE SANTIAGO	AC/22/054.06	1	PARCELARIO	Xaneiro 2024

CONCELLO DE ZAS

BRANDOMIL

15093-15-1
AC-441 P.K. 5+460 MD

15093-15-2
AC-441 P.K. 5+460 MI

63
15094A50600306

64
15094A50600307

65
15094A50600342

+

+

506100

4762050

506000

4762000

+



HUSO 29
ETRS 89

	LIÑA EXPROPIACIÓN
	LIÑA DOMINIO PÚBLICO
	LÍMITE PARCELA
	Nº FINCA
	REFERENCIA CATASTRAL

Rúa: Rúa Faeiro Taboada
 Traxado: Rocio

Ruta: H1EXPROPIAExpSumaCORU(NA)AC22/054.06 (Meillon da accesibilidade e conectividade das paradas de autobús -Noroeste de Santiago)E(ig
 Nome: AC-22-054.06_Parcelario Paradas Noroeste Santiago

XUNTA DE GALICIA	CONSELLERÍA DE INFRAESTRUTURAS E MOBILIDADE	axencia galega de Infraestruturas	SERVIZO:	CONSULTOR:	DIRECCIÓN DO CONTRATO:	REPRESENTANTE DA ADMINISTRACIÓN:	PERITO DA ADMINISTRACIÓN:	DEBUXOU:	SUBSTITUÍDO POR:	ESCALA:	TÍTULO:	CLAVE:	NÚMERO DE PLANO:	DESIGNACIÓN DO PLANO:	DATA:
				ESTUDIO TECNICO GALLEGO, S.A.	Rocio Faeiro Taboada	Rocio Faeiro Taboada	Rocio Faeiro Taboada	Rocio Faeiro Taboada	Rocio Faeiro Taboada	DIN A1: 1 / 200 DIN A3: 1 / 400	MEJORA DE ACCESIBILIDAD Y CONECTIVIDAD DE LAS PARADAS DE AUTOBÚS SITUADAS EN LA RAEG EN LA ZONA SUR DE LA ATM DE SANTIAGO	AC/22/054.06	1	PARCELARIO	Xaneiro 2024
										0 2 4 6 8m			FOLLA 27 DE 27		Nº DE PÁX: 1