

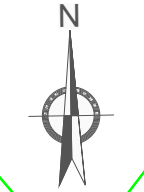
CONCELLO DE DODRO

LESTROVE

AC-307 P.K. 1+060 MI

1
7012715NH2371S

— LIÑA EXPROPIACIÓN
— LIÑA DOMINIO PÚBLICO
— LÍMITE PARCELA
Nº REF. CATA. Nº FINCA REFERENCIA CATASTRAL



HUSO 29
ETRS 89

CVE: JGJTavMigud
Verificador: https://sede.xunta.gal/cve
EXPROPIACIÓN XUNTA DE GALICIA (Nº 22/053/06) (Parcelario Zona Sur da ATM de Santiago) (Eig)

			SERVIZO	CONSULTOR		DIRECCIÓN DO CONTRATO	REPRESENTANTE DA ADMINISTRACIÓN	PERITO DA ADMINISTRACIÓN	DEBUXOU	SUBSTITUÍDO POR	ESCALA	TÍTULO	CLAVE	NÚMERO DE PLANO	DESIGNACIÓN DO PLANO	DATA
						Axelo Felpe de la Gandaras	Axelo Argente Silva Secane	Axelo Sainza Vialoviz Corc	Rocio Facorro Taboada		DIN A1: 1 / 200 DIN A3: 1 / 400	MELLORA DE ACCESIBILIDADE E CONECTIVIDADE DAS PARADAS DE AUTOBÚS SITUADAS NA RAEG NA ZONA SUR DA ATM DE SANTIAGO	AC/22/053.06	1	PARCELARIO	Xullo 2023
FOLLA 01 DE 26																
Nº DE PAX: 1																

CONCELLO DE PADRÓN

**LG. A IGREXA
(CARCACÍA)**

AC-242 P.K. 5+630

2
15066B50500258

3
15066B50500257

4
15066B50500256

— LIÑA EXPROPIACIÓN
— LIÑA DOMINIO PÚBLICO
— LÍMITE PARCELA
Nº Nº FINCA
REF. CATAS. REFERENCIA CATASTRAL



HUSO 29
ETRS 89

			SERVIZO	CONSULTOR	DIRECCIÓN DO CONTRATO	REPRESENTANTE DA ADMINISTRACIÓN	PERITO DA ADMINISTRACIÓN	DEBUXOU	SUBSTITUÍDO A	ESCALA DIN A1: 1 / 200 DIN A3: 1 / 400	TÍTULO	CLAVE AC/22/053.06	NÚMERO DE PLANO	DESIGNACIÓN DO PLANO	DATA
			ESTUDIO TÉCNICO GALLEGO, S.A.	Asdo. Felipe de la Gándaras	Asdo. Agueda Silva Seco	Asdo. Sabela Vázquez Lora	Rocio Facorro Taboada	COTEXOU	SUBSTITUÍDO POR		MELLORA DE ACCESIBILIDADE E CONECTIVIDADE DAS PARADAS DE AUTOBÚS SITUADAS NA RAEG NA ZONA SUR DA ATM DE SANTIAGO		1	PARCELARIO	Xullo 2023

CVE: JGUTawMjgud
 Verificador: https://sede.xunta.gal/cve



EXPROPIACIÓN XuntaCorp (S/MAC/22/053.06) (Meliora da accesibilidade e conectividade das paradas de autobús na zona sur da ATM de Santiago)Eig
 -22-053.06_Parcelario Zona Santiago Sur

CONCELLO DE ROIS

A CALLE


5
2026902NH2422N

AC-543 P.K.15+640 MD

522000
4742400

521900
4742350

— LIÑA EXPROPIACIÓN
— LIÑA DOMINIO PÚBLICO
— LÍMITE PARCELA
Nº Nº FINCA
REF. CATA. REFERENCIA CATASTRAL



HUSO 29
ETRS 89

CVE: JUTAvMigud
 Verificador: https://sede.xunta.gal/cve

EXPROPIACIÓN Xunta de Galicia (Nº MAC: 22/053.06) (Nelson da Accesibilidade e conectividade das paradas de autobús na zona sur da ATM de Santiago) (Fig. 22-053.06, Parcelario Zona Santiago Sur)

			SERVIZO	CONSULTOR	DIRECCIÓN DO CONTRATO	REPRESENTANTE DA ADMINISTRACIÓN	PERITO DA ADMINISTRACIÓN	DEBUXOU	SUBSTITUÍU A	ESCALA	TÍTULO	CLAVE	NÚMERO DE PLANO	DESIGNACIÓN DO PLANO	DATA
								Rocio Faeiro Taboada		DIN A1: 1 / 200 DIN A3: 1 / 400	MELLORA DE ACCESIBILIDADE E CONECTIVIDADE DAS PARADAS DE AUTOBÚS SITUADAS NA RAEG NA ZONA SUR DA ATM DE SANTIAGO	AC/22/053.06	1	PARCELARIO	Xullo 2023
								Aido Felpe de la Gandaras					FOLLA 1 FOLLA 03 DE 26		Nº DE PÁX: 1

CONCELLO DE ROIS

MARTELO

6
15075A03001081

AC-543 P.K.19+580 MD

519350
+
4740050

+
519250
4740000

+
519250
4740000

+
519250
4740000

	LIÑA EXPROPIACIÓN
	LIÑA DOMINIO PÚBLICO
	LÍMITE PARCELA
	Nº FINCA
	REFERENCIA CATASTRAL



HUSO 29
ETRS 89

CVE: JGUTawMigud
Verificador: https://sede.xunta.gal/cve

EXPROPIACIÓN DE TIERRAS PARA LA CONSTRUCCIÓN DE OBRAS DE INFRAESTRUCTURAS DE TRANSPORTES EN LA ZONA SUR DE LA ATM DE SANTIAGO DE COMPOSTELA

XUNTA DE GALICIA CONSELLERÍA DE INFRAESTRUTURAS E MOBILIDADE 	SERVIZO	CONSULTOR	DIRECCIÓN DO CONTRATO	REPRESENTANTE DA ADMINISTRACIÓN	PERITO DA ADMINISTRACIÓN	DEBUXOU	SUBSTITUÍDO POR	ESCALA	TÍTULO	CLAVE	NÚMERO DE PLANO	DESIGNACIÓN DO PLANO	DATA
		ESTUDIO TÉCNICO GALLEGO, S.A. Axda Felpe de la Gándaras Axda Argenteiro Silva Seco Axda Senteiro Vitorino Lora	Rocio Facorro Taboada COTEXOU	Rocio Facorro Taboada COTEXOU	Rocio Facorro Taboada COTEXOU	Rocio Facorro Taboada COTEXOU	- - -	DIN A1: 1 / 200 DIN A3: 1 / 400 	MELLORA DE ACCESIBILIDADE E CONECTIVIDADE DAS PARADAS DE AUTOBÚS SITUADAS NA RAEG NA ZONA SUR DA ATM DE SANTIAGO	AC/22/053.06	1 FOLLA FOLLA 04 DE 26	PARCELARIO	Xullo 2023 Nº DE PÁX. 1

CONCELLO DE ROIS

CASTRO

AC-301 P.K. 3+000 MI

7
15075B11900156

8
15075B11900109

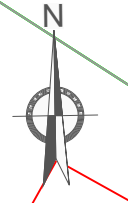
525800

4734100

525750

4734050

	LIÑA EXPROPIACIÓN
	LIÑA DOMINIO PÚBLICO
	LÍMITE PARCELA
	Nº FINCA
	REFERENCIA CATASTRAL



HUSO 29
ETRS 89

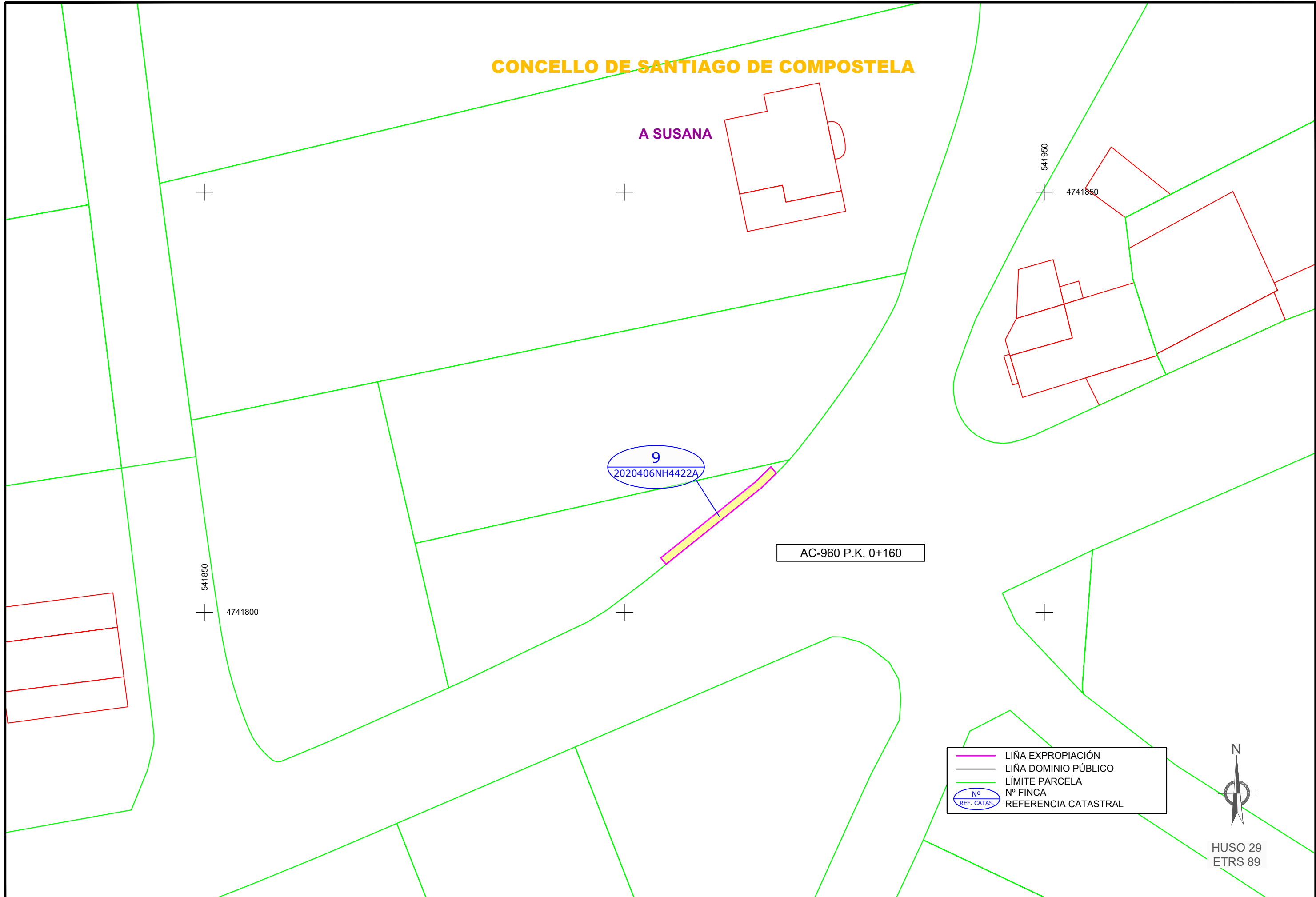
CVE: JGJTavMjgud
Verificador: https://sede.xunta.gal/cve

EXPROPIACIÓN XuntaCORPUSMAC22/053.06 (Meliora da accesibilidade e conectividade das paradas de autobús na zona sur da ATM de Santiago)Eig
22-053.06_Parcelario Zona Santiago Sur

			SERVIZO	CONSULTOR	DIRECCIÓN DO CONTRATO	REPRESENTANTE DA ADMINISTRACIÓN	PERITO DA ADMINISTRACIÓN	DEBUXOU	SUBSTITUÍE A	ESCALA	TÍTULO	CLAVE	NÚMERO DE PLANO	DESIGNACIÓN DO PLANO	DATA		

CONCELLO DE SANTIAGO DE COMPOSTELA

A SUSANA



	LIÑA EXPROPIACIÓN
	LIÑA DOMINIO PÚBLICO
	LÍMITE PARCELA
	Nº FINCA
	REFERENCIA CATASTRAL



HUSO 29
ETRS 89

			SERVIZO	CONSULTOR	DIRECCIÓN DO CONTRATO	REPRESENTANTE DA ADMINISTRACIÓN	PERITO DA ADMINISTRACIÓN	DEBUXOU	SUBSTITUÍDO POR	ESCALA	TÍTULO	CLAVE	NÚMERO DE PLANO	DESIGNACIÓN DO PLANO	DATA
											DIN A1: 1 / 200 DIN A3: 1 / 400	MELLORA DE ACCESIBILIDADE E CONECTIVIDADE DAS PARADAS DE AUTOBÚS SITUADAS NA RAEG NA ZONA SUR DA ATM DE SANTIAGO	AC/22/053.06	1	PARCELARIO

CVE: GJTavMgud
 Verificador: https://sede.xunta.gal/cve



EXPROPIACIÓN Xunta de Galicia (RAEG) (2020406NH4422A) (Nelson da accionabilidade e conectividade das paradas de autobús na zona sur da ATM de Santiago) (Eg)


CONCELLO DE SANTIAGO DE COMPOSTELA

MUNÍN

10
3672801NH3437B

AC-543 P.K.1+190 MD

— LIÑA EXPROPIACIÓN
— LIÑA DOMINIO PÚBLICO
— LÍMITE PARCELA
Nº Nº FINCA
REF. CATAS. REFERENCIA CATASTRAL



HUSO 29
ETRS 89

CVE: JUTawMigud
 Verificador: https://sede.xunta.gal/cve

EXPROPIACIÓN XuntaCorp (I) MAC/20/053.06 (Meliora da accesibilidade e conectividade das paradas de autobús na zona sur da ATM de Santiago) EIG
 -22-053.06 Parcelario Zona Santiago Sur

XUNTA DE GALICIA CONSELLERÍA DE INFRAESTRUTURAS E MOBILIDADE axencia galega de Infraestruturas	SERVIZO	CONSULTOR	DIRECCIÓN DO CONTRATO	REPRESENTANTE DA ADMINISTRACIÓN	PERITO DA ADMINISTRACIÓN	DEBUXOU	SUBSTITUÍU A	ESCALA	TÍTULO	CLAVE	NÚMERO DE PLANO	DESIGNACIÓN DO PLANO	DATA
		ESTUDIO TECNICO GALLEGO, S.A. Aído: Felipe de la Gandaras Aído: Aída Silva Seco	Rocio Facorro Taboada COTEXOU Aído: Saizto Vitorico Lora	Aído: Saizto Vitorico Lora	Aído: Saizto Vitorico Lora	Aído: Saizto Vitorico Lora	Aído: Saizto Vitorico Lora	Aído: Saizto Vitorico Lora	DIN A1: 1 / 200 DIN A3: 1 / 400 	MELLORA DE ACCESIBILIDADE E CONECTIVIDADE DAS PARADAS DE AUTOBÚS SITUADAS NA RAEG NA ZONA SUR DA ATM DE SANTIAGO	AC/22/053.06	1 FOLLA FOLLA 07 DE 26	PARCELARIO

CONCELLO DE TEO

AC-841 P.K. 10+920

11
15082...
15083N51200719

536950
+ 4735000

536900
+ 4734950

LG. RIBEIRA

— LIÑA EXPROPIACIÓN
— LIÑA DOMINIO PÚBLICO
— LÍMITE PARCELA
Nº Nº FINCA
REF. CATAS. REFERENCIA CATASTRAL

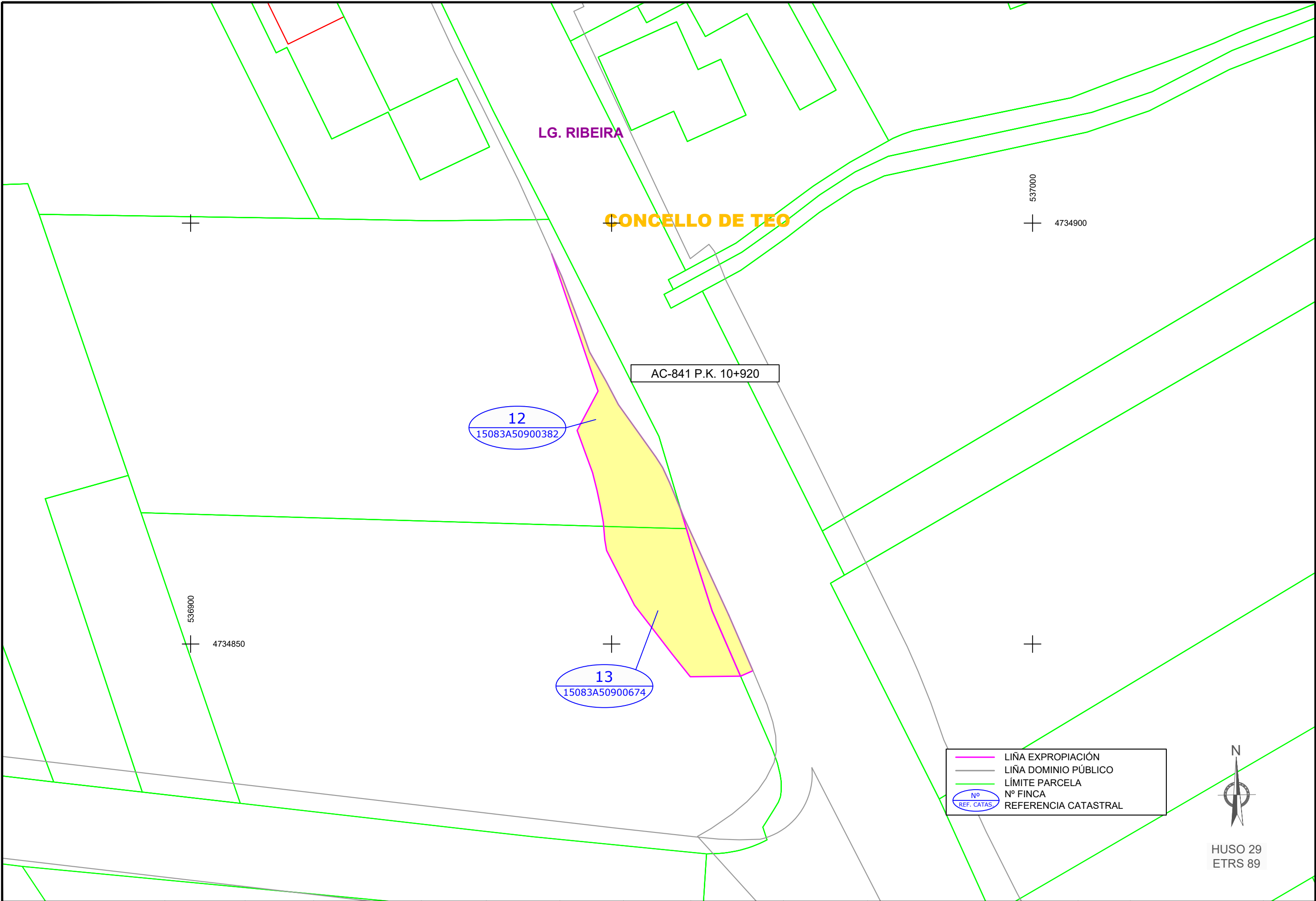


HUSO 29
ETRS 89

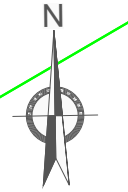
537000

CVE: JGJTavMjgud
 Verificador: https://sede.xunta.gal/cve
 EXPDIPROIAEspXuntaCORPUSMAC22/053.06 (Melhora da acoestabilidade e conectividade das paradas de autobús na zona sur da ATM de Santiago)Eig
 -22-053.06_Parcelario Zona Santiago Sur

XUNTA DE GALICIA CONSELLERÍA DE INFRAESTRUTURAS E MOBILIDADE 	SERVIZO	CONSULTOR	DIRECCIÓN DO CONTRATO	REPRESENTANTE DA ADMINISTRACIÓN	PERITO DA ADMINISTRACIÓN	DEBUXOU	SUBSTITUÍ A	ESCALA	TÍTULO	CLAVE	NÚMERO DE PLANO	DESIGNACIÓN DO PLANO	DATA
		 ESTUDIO TECNICO GALLEGO, S.A. Aedo, Felipe de la Gándaras Aedo, Aegueda Silva Secoane	 Rocio Faeorro Taboada COTEXOU	 Aedo, Felipe de la Gándaras	 Aedo, Aegueda Silva Secoane	 Aedo, Aegueda Silva Secoane	- SUBSTITUÍDO POR -	DIN A1: 1 / 200 DIN A3: 1 / 400 	MELLORA DE ACCESIBILIDADE E CONECTIVIDADE DAS PARADAS DE AUTOBÚS SITUADAS NA RAEG NA ZONA SUR DA ATM DE SANTIAGO	AC/22/053.06	1 FOLLA FOLLA 08 DE 26	PARCELARIO	Xullo 2023 Nº DE PÁX: 1



— LIÑA EXPROPIACIÓN
— LIÑA DOMINIO PÚBLICO
— LÍMITE PARCELA
Nº Nº FINCA
REF. CATAS. REFERENCIA CATASTRAL



HUSO 29
ETRS 89

			SERVIZO	CONSULTOR	DIRECCIÓN DO CONTRATO	REPRESENTANTE DA ADMINISTRACIÓN	PERITO DA ADMINISTRACIÓN	DEBUXOU	SUBSTITUÍE A	ESCALA DIN A1: 1 / 200 DIN A3: 1 / 400	TÍTULO MELLORA DE ACCESIBILIDADE E CONECTIVIDADE DAS PARADAS DE AUTOBÚS SITUADAS NA RAEG NA ZONA SUR DA ATM DE SANTIAGO	CLAVE AC/22/053.06	NÚMERO DE PLANO	DESIGNACIÓN DO PLANO	DATA
			1	PARCELARIO	Xullo 2023										
												FOLLA	Nº DE PÁX.		
												FOLLA 09 DE 26	1		

CVE: JGJTavMigud
 Verificador: https://sede.xunta.gal/cve



EXPROPIACIÓN Xunta de Galicia (Núm. de accesibilidade e conectividade das paradas de autobuses na zona sur da ATM de Santiago) EIG
 -22-053.06 Parcelario Zona Santiago Sur

CONCELLO DE TEO

LG. FERREIRIÑO

AC-841 P.K. 9+970 MD

14
15083B51000607

15
15083N51200610

536750
4735900

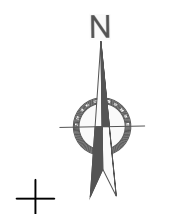
+

+

536700
4735850

+

	LIÑA EXPROPIACIÓN
	LIÑA DOMINIO PÚBLICO
	LÍMITE PARCELA
	Nº FINCA
	REFERENCIA CATASTRAL



HUSO 29
ETRS 89

CVE: JGJTavMigud
 Verificador: https://sede.xunta.gal/cve

EXPROPIACIÓN XuntaCorE (N/AAC/22/053.06) (Meliora da accesibilidade e conectividade das paradas de autobús na zona sur da ATM de Santiago)Eig
 -22-053.06_Parcelario Zona Santiago Sur

XUNTA DE GALICIA CONSELLERÍA DE INFRAESTRUTURAS E MOBILIDADE 	SERVIZO	CONSULTOR	DIRECCIÓN DO CONTRATO	REPRESENTANTE DA ADMINISTRACIÓN	PERITO DA ADMINISTRACIÓN	DEBUXOU	SUBSTITUÍDO POR	ESCALA	TÍTULO	CLAVE	NÚMERO DE PLANO	DESIGNACIÓN DO PLANO	DATA
		 ESTUDIO TÉCNICO GALLEGO, S.A. Aído: Felipe de la Gándaras Aído: Argenta Silva Secore	 Rocio Facorro Taboada COTEXOU	 Aído: Felpe de la Gándaras Aído: Argenta Silva Secore	 Aído: Rocio Facorro Taboada COTEXOU	DIN A1: 1 / 200 DIN A3: 1 / 400 	MELLORA DE ACCESIBILIDADE E CONECTIVIDADE DAS PARADAS DE AUTOBÚS SITUADAS NA RAEG NA ZONA SUR DA ATM DE SANTIAGO	AC/22/053.06	1 FOLLA FOLLA 10 DE 26	PARCELARIO	Xullo 2023 Nº DE PÁX: 1		

CONCELLO DE TEO

LG. FLORIDA

AC-841 P.K. 9+130

16
15083B51000361

17
15083B51000364

536700

4736650

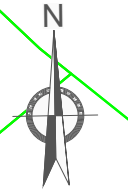
+

536600

4736600

+

	LIÑA EXPROPIACIÓN
	LIÑA DOMINIO PÚBLICO
	LÍMITE PARCELA
	Nº FINCA
	REFERENCIA CATASTRAL



HUSO 29
ETRS 89

CVE: JUTawMigud
 Verificador: https://sede.xunta.gal/cve

EXPROPIACIÓN XuntaCorporación (Núm. AC/22/053.06) (Nómina da acoñecibilidade e conectividade das paradas de autobús na zona sur da ATM de Santiago) (Fig. 22-053.06_Parcelario Zona Santiago Sur)

XUNTA DE GALICIA CONSELLERÍA DE INFRAESTRUTURAS E MOBILIDADE axencia galega de Infraestruturas	SERVIZO	CONSULTOR	DIRECCIÓN DO CONTRATO	REPRESENTANTE DA ADMINISTRACIÓN	PERITO DA ADMINISTRACIÓN	DEBUXOU	SUBSTITUÍDO POR	ESCALA	TÍTULO	CLAVE	NÚMERO DE PLANO	DESIGNACIÓN DO PLANO	DATA
		ESTUDIO TECNICO GALLEGO, S.A. Aedo Felipe de la Gándaras Aedo Agueda Silva Secore	 Rocio Facorro Taboada COTEXOU	 Aedo Felipe de la Gándaras	 Aedo Agueda Silva Secore	 Aedo Agueda Silva Secore	DIN A1: 1 / 200 DIN A3: 1 / 400 	MELLORA DE ACCESIBILIDADE E CONECTIVIDADE DAS PARADAS DE AUTOBÚS SITUADAS NA RAEG NA ZONA SUR DA ATM DE SANTIAGO	AC/22/053.06	1	PARCELARIO	Xullo 2023	



CONCELLO DE TEO

CACHEIRAS

AC-841 P.K. 4+740

18
001301400NH34B

19
15083B50300935

537250
4740850

+

+

+

537150

4740800

+

+

	LIÑA EXPROPIACIÓN
	LIÑA DOMINIO PÚBLICO
	LÍMITE PARCELA
	Nº FINCA
	REFERENCIA CATASTRAL



HUSO 29
ETRS 89

CVE: JGJTavMigud
Verificador: https://sede.xunta.gal/cve

EXPROPIACIÓN XuntaCORU (NÚMERO 22/053.06) (Nelson da Incorribilidade e conectividade das paradas de autobús na zona sur da ATM de Santiago) (Fig. 22-053.06_Parcelario Zona Santiago Sur)

XUNTA DE GALICIA CONSELLERÍA DE INFRAESTRUTURAS E MOBILIDADE axencia galega de Infraestruturas	SERVIZO	CONSULTOR	DIRECCIÓN DO CONTRATO	REPRESENTANTE DA ADMINISTRACIÓN	PERITO DA ADMINISTRACIÓN	DEBUXOU	SUBSTITUÍDO POR	ESCALA	TÍTULO	CLAVE	NÚMERO DE PLANO	DESIGNACIÓN DO PLANO	DATA
		ESTUDIO TECNICO GALLEGO, S.A.	Aedo Felipe de la Gándaras	Aedo, Agueda Silva Seco	Aedo, Saizto Valero Lara	Rocio Facorro Taboada		DIN A1: 1 / 200 DIN A3: 1 / 400	MELLORA DE ACCESIBILIDADE E CONECTIVIDADE DAS PARADAS DE AUTOBÚS SITUADAS NA RAEG NA ZONA SUR DA ATM DE SANTIAGO	AC/22/053.06	1	PARCELARIO	Xullo 2023



CONCELLO DE TEO

CACHEIRAS






AC-841 P.K.4+170

20
7316509NH3471N

537350
+
4741450

+

537250
+
4741400

	LIÑA EXPROPIACIÓN
	LIÑA DOMINIO PÚBLICO
	LÍMITE PARCELA
	Nº FINCA
	REFERENCIA CATASTRAL



HUSO 29
ETRS 89

CVE: JUTvMigud
Verificador: https://sede.xunta.gal/cve

EXPROPIACIÓN XUNTA DE GALICIA (Núcleo de accesibilidade e conectividade das paradas de autobús na zona sur da ATM de Santiago) Etg -22-053.06. Parcelario Zona Santiago Sur



CONCELLO DE TEO

Rego do Chao

AC-841 P.K. 9+510

LG. FERREIRIÑO

22
15083P51200552

21
15083P51200554

— LIÑA EXPROPIACIÓN
— LIÑA DOMINIO PÚBLICO
— LÍMITE PARCELA
Nº Nº FINCA
REF. CATAS REFERENCIA CATASTRAL



HUSO 29
ETRS 89

+

+

+

536600

+

4736250

+

+

536700

4736300

CVE: JGJTWmMgud
 Verificador: https://sede.xunta.gal/cve

EXPDIPAEspXuntaCORU(NAAC)22/053.06 (Meliora da accesibilidade e conectividade das paradas de autobús na zona sur da ATM de Santiago)Eig
 -22-053.06_Parcelario Zona Santiago Sur

XUNTA DE GALICIA CONSELLERÍA DE INFRAESTRUTURAS E MOBILIDADE 	SERVIZO	CONSULTOR	DIRECCIÓN DO CONTRATO	REPRESENTANTE DA ADMINISTRACIÓN	PERITO DA ADMINISTRACIÓN	DEBUXOU	SUBSTITUÍU A	ESCALA	TÍTULO	CLAVE	NÚMERO DE PLANO	DESIGNACIÓN DO PLANO	DATA
		 ESTUDIO TECNICO GALLEGO, S.A. Aedo Felpe de la Gándaras Aedo Agueda Silva Secore	 Rocio Facorro Taboada COTEXOU Aedo: Senteo Vitorico Lora	Aedo Felpe de la Gándaras Aedo Agueda Silva Secore	Aedo Felpe de la Gándaras Aedo Agueda Silva Secore	Rocio Facorro Taboada COTEXOU Aedo: Senteo Vitorico Lora	- SUBSTITUÍU POR -	DIN A1: 1 / 200 DIN A3: 1 / 400 	MELLORA DE ACCESIBILIDADE E CONECTIVIDADE DAS PARADAS DE AUTOBÚS SITUADAS NA RAEG NA ZONA SUR DA ATM DE SANTIAGO	AC/22/053.06	1 FOLLA FOLLA 14 DE 26	PARCELARIO	Xullo 2023 Nº DE PÁX. 1

CONCELLO DE TEO

CATRO CAMIÑOS

24
000301300NH33H

23
15083A06300075

AC-841 P.K.6+190

537100
+
4739450

37200
+
4739500

	LIÑA EXPROPIACIÓN
	LIÑA DOMINIO PÚBLICO
	LÍMITE PARCELA
	Nº FINCA
	REFERENCIA CATASTRAL



HUSO 29
ETRS 89

CVE: JUTawMigud
Verificador: https://sede.xunta.gal/cve

EXPROPIACIÓN Xunta de Galicia (2017.00 x 420.00 mm)
-22-053.06 Parcelario Zona Santiago Sur

	XUNTA DE GALICIA	CONSELLERÍA DE INFRAESTRUTURAS E MOBILIDADE		SERVIZO	CONSULTOR	DIRECCIÓN DO CONTRATO	REPRESENTANTE DA ADMINISTRACIÓN	PERITO DA ADMINISTRACIÓN	DEBUXOU	SUBSTITUÍ A	ESCALA	TÍTULO	CLAVE	NÚMERO DE PLANO	DESIGNACIÓN DO PLANO	DATA
							Aedo Felpe de la Gándaras	Aedo, Agueda Silva Secoane	Aedo, Saizto Vitorico Lara	Rocio Facorro Taboada						
FOLLA 15 DE 26																
Nº DE PÁX: 1																



CONCELLO DE TEO





A RAMALLOSA

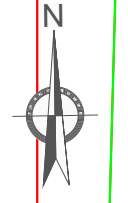
AC-841 P.K. 7+450

25
7083508NH3388S

536950
4738300

536900
4738250








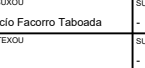

 LIÑA EXPROPIACIÓN
 LIÑA DOMINIO PÚBLICO
 LÍMITE PARCELA
 Nº REF. CATAS Nº FINCA REFERENCIA CATASTRAL



HUSO 29
ETRS 89

CVE: JGJTawMgud
Verificador: https://sede.xunta.gal/cve

EXPROPIACIÓN XuntaCORPUSMAC22/053.06 (Meliora da accesibilidade e conectividade das paradas de autobús na zona sur da ATM de Santiago)Eig
22-053.06 Parcelario Zona Santiago Sur

 XUNTA DE GALICIA  CONSELLERÍA DE INFRAESTRUTURAS E MOBILIDADE  axi <small>axencia galega de Infraestruturas</small>	SERVIZO	CONSULTOR	DIRECCIÓN DO CONTRATO	REPRESENTANTE DA ADMINISTRACIÓN	PERITO DA ADMINISTRACIÓN	DEBUXOU	SUBSTITUÍE A	ESCALA	TÍTULO	CLAVE	NÚMERO DE PLANO	DESIGNACIÓN DO PLANO	DATA
			 ESTUDIO TECNICO GALLEGO, S.A. <small>Axido Felipe de la Gándaras Axido Agueda Silva Secore</small>	 <small>Axido Felpe de la Gándaras Axido Agueda Silva Secore</small>	 <small>Axido Saez Vazquez Lora</small>	 <small>Rocio Facorro Taboada</small>	 <small>COTEXOU</small>	 <small>DIN A1: 1 / 200 DIN A3: 1 / 400</small>	<small>MELLORA DE ACCESIBILIDADE E CONECTIVIDADE DAS PARADAS DE AUTOBÚS SITUADAS NA RAEG NA ZONA SUR DA ATM DE SANTIAGO</small>	<small>AC/22/053.06</small>	<small>1</small> <small>FOLLA 16 DE 26</small>	<small>PARCELARIO</small>	<small>Xullo 2023</small> <small>Nº DE PÁX: 1</small>

CONCELLO DE TEO

A RAMALLOSA

AC-841 P.K. 7+450

26
6982802NH3378S

27
6982801NH3378S

28
6982803NH3378S

— LIÑA EXPROPIACIÓN
— LIÑA DOMINIO PÚBLICO
— LÍMITE PARCELA
Nº N° FINCA
REF. CATAS REFERENCIA CATASTRAL



HUSO 29
ETRS 89

CVE: JGUTawMigud
Verificador: https://sede.xunta.gal/cve

EXPROPIACIÓN XuntaCORU (NÚMERO 22/053.06) (Nelson da accionabilidade e conectividade das paradas de autobús na zona sur da ATM de Santiago) (Fig. 22-053.06_Parcelario Zona Santiago Sur)

			SERVIZO	CONSULTOR:		DIRECCIÓN DO CONTRATO:	REPRESENTANTE DA ADMINISTRACIÓN:	PERITO DA ADMINISTRACIÓN:	DEBUXOU:	SUBSTITUÍDO POR:	ESCALA:	TÍTULO:	CLAVE:	NÚMERO DE PLANO:	DESIGNACIÓN DO PLANO:	DATA:
					ESTUDIO TECNICO GALLEGO, S.A.	Aido Felipe de la Gandaras	Aido Agueda Silva Seco	Aido Saez Vazquez	Rocio Facorro Taboada		DIN A1: 1 / 200 DIN A3: 1 / 400	MELLORA DE ACCESIBILIDADE E CONECTIVIDADE DAS PARADAS DE AUTOBÚS SITUADAS NA RAEG NA ZONA SUR DA ATM DE SANTIAGO	AC/22/053.06	1	PARCELARIO	Xullo 2023
														FOLLA 17 DE 26		Nº DE PÁX: 1






CONCELLO DE TEO

PONTEVEA

AC-841 P.K. 11+480 MI

29
7246110NH3374N

30
15083A50900434








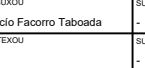

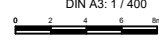
 LIÑA EXPROPIACIÓN
 LIÑA DOMINIO PÚBLICO
 LÍMITE PARCELA
 Nº FINCA
 REFERENCIA CATASTRAL



HUSO 29
ETRS 89

CVE: JUTawMjgud
Verificador: https://sede.xunta.gal/cve

EXPROPIACIÓN XuntaCorE (Nº MAC: 22/053.06) (Nelson da Escobedo e conectividade das paradas de autobús na zona sur da ATM de Santiago) (Eg -22-053.06_Parcelario Zona Santiago Sur

 XUNTA DE GALICIA  CONSELLERÍA DE INFRAESTRUTURAS E MOBILIDADE  axencia galega de Infraestruturas	SERVIZO	CONSULTOR	DIRECCIÓN DO CONTRATO	REPRESENTANTE DA ADMINISTRACIÓN	PERITO DA ADMINISTRACIÓN	DEBUXOU	SUBSTITUÍ A	ESCALA	TÍTULO	CLAVE	NÚMERO DE PLANO	DESIGNACIÓN DO PLANO	DATA
		 ESTUDIO TECNICO GALLEGO, S.A. Aedo Felipe de la Gándaras Aedo Argenta Silva Secoane	 Rocio Facorro Tobaoda COTEXOU Aedo: Senteo Vitorico Lora	 Rocio Facorro Tobaoda COTEXOU Aedo: Senteo Vitorico Lora	 Rocio Facorro Tobaoda COTEXOU Aedo: Senteo Vitorico Lora	 Rocio Facorro Tobaoda COTEXOU Aedo: Senteo Vitorico Lora	 Rocio Facorro Tobaoda COTEXOU Aedo: Senteo Vitorico Lora	- - -	DIN A1: 1 / 200 DIN A3: 1 / 400 	MELLORA DE ACCESIBILIDADE E CONECTIVIDADE DAS PARADAS DE AUTOBÚS SITUADAS NA RAEG NA ZONA SUR DA ATM DE SANTIAGO	AC/22/053.06	1 FOLLA FOLLA 18 DE 26	PARCELARIO

CONCELLO DE TEO

CACHEIRAS

AC-841 P.K.5+120

31
15083A06200044

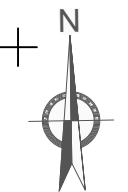
32
001806800NH34B

33
001806700NH34B

537250
+ 4740550

537150
+ 4740500

	LIÑA EXPROPIACIÓN
	LIÑA DOMINIO PÚBLICO
	LÍMITE PARCELA
	Nº FINCA
	REFERENCIA CATASTRAL



HUSO 29
ETRS 89

CVE: JGJTavMjgud
Verificador: https://sede.xunta.gal/cve

EXPROPIACIÓN XuntaCORPUS/AMAC/22/053.06 (Meliora da accesibilidade e conectividade das paradas de autobús na zona sur da ATM de Santiago)Eig
-22-053.06_Parcelario Zona Santiago Sur

XUNTA DE GALICIA CONSELLERÍA DE INFRAESTRUTURAS E MOBILIDADE axencia galega de Infraestruturas	SERVIZO	CONSULTOR	DIRECCIÓN DO CONTRATO	REPRESENTANTE DA ADMINISTRACIÓN	PERITO DA ADMINISTRACIÓN	DEBUXOU	SUBSTITUÍDO POR	ESCALA	TÍTULO	CLAVE	NÚMERO DE PLANO	DESIGNACIÓN DO PLANO	DATA
		ESTUDIO TÉCNICO GALLEGO, S.A.	Aedo Felipe de la Gándaras	Aedo, Agueda Silva Seco	Aedo, Saizto Vitorico Lora	Rocio Facorro Taboada		DIN A1: 1 / 200 DIN A3: 1 / 400 	MELLORA DE ACCESIBILIDADE E CONECTIVIDADE DAS PARADAS DE AUTOBÚS SITUADAS NA RAEG NA ZONA SUR DA ATM DE SANTIAGO	AC/22/053.06	1	PARCELARIO	Xullo 2023
											FOLLA 19 DE 26		Nº DE PÁX. 1

CONCELLO DE TEO

A RAMALLOSA

AC-841 P.K.7+880

34
6982811NH3378S

35
15083A12900011

	LIÑA EXPROPIACIÓN
	LIÑA DOMINIO PÚBLICO
	LÍMITE PARCELA
	Nº FINCA
	REFERENCIA CATASTRAL



HUSO 29
ETRS 89

+

+

+

+

+

+

CVE: JGJTavMjgud
Verificador: https://sede.xunta.gal/cve

EXPROPIACIÓN XuntaCorp (NÚMERO 22/053.06) (Nelson da accionabilidade e conectividade das paradas de autobús na zona sur da ATM de Santiago) (Fig. 22-053.06_Parcelario Zona Santiago Sur)

			SERVIZO	CONSULTOR	DIRECCIÓN DO CONTRATO	REPRESENTANTE DA ADMINISTRACIÓN	PERITO DA ADMINISTRACIÓN	DEBUXOU	SUBSTITUÍ A	ESCALA DIN A1: 1 / 200 DIN A3: 1 / 400	TÍTULO MELLORA DE ACCESIBILIDADE E CONECTIVIDADE DAS PARADAS DE AUTOBÚS SITUADAS NA RAEG NA ZONA SUR DA ATM DE SANTIAGO	CLAVE	NÚMERO DE PLANO	DESIGNACIÓN DO PLANO	DATA
			ESTUDIO TÉCNICO GALLEGO, S.A.	Aedo Felpe de la Gándaras	Aedo, Agüeda Silva Secore	Aedo, Saizto Vilariño Lara	Rocio Facorro Taboada	COTEXOU	SUBSTITUÍDO POR			AC/22/053.06	1	PARCELARIO	Xullo 2023



CONCELLO DE TEO

FONTENLO

AC-241 P.K. 11+720 MI

40
15083A50600331

39
15083A50600333

38
15083A50600334

37
15083A50600336

36
15083A50600337

	LIÑA EXPROPIACIÓN
	LIÑA DOMINIO PÚBLICO
	LÍMITE PARCELA
	Nº FINCA
	REFERENCIA CATASTRAL



HUSO 29
ETRS 89

CVE: JUTawMigud
 Verificador: https://sede.xunta.gal/cve
 XPROPIA Esp.XuntaCORPUSMAC/22/053.06 (Meliora da accesibilidade e conectividade das paradas de autobús na zona sur da ATM de Santiago)Eig
 -22-053.06_Parcelario Zona Santiago Sur

XUNTA DE GALICIA CONSELLERÍA DE INFRAESTRUTURAS E MOBILIDADE 	SERVIZO	CONSULTOR	DIRECCIÓN DO CONTRATO	REPRESENTANTE DA ADMINISTRACIÓN	PERITO DA ADMINISTRACIÓN	DEBUXOU	SUBSTITUÍDO POR	ESCALA	TÍTULO	CLAVE	NÚMERO DE PLANO	DESIGNACIÓN DO PLANO	DATA
		ESTUDIO TÉCNICO GALLEGO, S.A.	Aedo Felipe de la Gándaras	Aedo Agueda Silva Secore	Aedo Saizto Vilasenor	Rocio Facorro Taboada		DIN A1: 1 / 200 DIN A3: 1 / 400	MELLORA DE ACCESIBILIDADE E CONECTIVIDADE DAS PARADAS DE AUTOBÚS SITUADAS NA RAEG NA ZONA SUR DA ATM DE SANTIAGO	AC/22/053.06	1	PARCELARIO	Xullo 2023



CONCELLO DE VEDRA

SARANDÓN

43
000504800NH43C

AC-241 P.K. 4+890


41
000501900NH43C

42
15090A50600772

544650
+
4734700

544550
+
4734650

	LIÑA EXPROPIACIÓN
	LIÑA DOMINIO PÚBLICO
	LÍMITE PARCELA
	Nº FINCA
	REFERENCIA CATASTRAL



HUSO 29
ETRS 89

CVE: JUTAvMigud
 Verificador: https://sede.xunta.gal/cve

EXPROPIACIÓN XuntaCoruña (SIA) AC/22/053.06 (Meliora da accesibilidade e conectividade das paradas de autobús na zona sur da ATM de Santiago) EIG
 -22-053.06_Parcelario Zona Santiago Sur

XUNTA DE GALICIA CONSELLERÍA DE INFRAESTRUTURAS E MOBILIDADE 	SERVIZO	CONSULTOR	DIRECCIÓN DO CONTRATO	REPRESENTANTE DA ADMINISTRACIÓN	PERITO DA ADMINISTRACIÓN	DEBUXOU	SUBSTITUÍ A	ESCALA	TÍTULO	CLAVE	NÚMERO DE PLANO	DESIGNACIÓN DO PLANO	DATA
		 ESTUDIO TÉCNICO GALLEGO, S.A. Aido: Felipe de la Gándaras	Aido: Argenta Silva Secoane	Aido: Saizto Vitorico Lora	Rocio Facorro Taboada COTEXOU	- SUBSTITUÍDO POR	DIN A1: 1 / 200 DIN A3: 1 / 400 	MELLORA DE ACCESIBILIDADE E CONECTIVIDADE DAS PARADAS DE AUTOBÚS SITUADAS NA RAEG NA ZONA SUR DA ATM DE SANTIAGO	AC/22/053.06	1 FOLLA FOLLA 22 DE 26	PARCELARIO	Xullo 2023 Nº DE PÁX: 1	

CONCELLO DE VEDRA

XIÁN

44
002202700NH43E


AC-241 P.K. 8+680

48
15090A50500633

541700
+ 4734800

541600
+ 4734750

	LIÑA EXPROPIACIÓN
	LIÑA DOMINIO PÚBLICO
	LÍMITE PARCELA
	Nº FINCA
	REFERENCIA CATASTRAL



HUSO 29
ETRS 89

CVE: JUTAvMigud
 Verificador: https://sede.xunta.gal/cve

EXPROPIACIÓN Xunta de Galicia (I) (Módulo de accesibilidade e conectividade das paradas de autobús na zona sur da ATM de Santiago) (I) (22-053.06_Parcelario Zona Santiago Sur)

XUNTA DE GALICIA CONSELLERÍA DE INFRAESTRUTURAS E MOBILIDADE 	SERVIZO	CONSULTOR	DIRECCIÓN DO CONTRATO	REPRESENTANTE DA ADMINISTRACIÓN	PERITO DA ADMINISTRACIÓN	DEBUXOU	SUBSTITUÍDO POR	ESCALA	TÍTULO	CLAVE	NÚMERO DE PLANO	DESIGNACIÓN DO PLANO	DATA
		 ESTUDIO TECNICO GALLEGO, S.A. Aedo Felipe de la Gándaras Aedo Agueda Silva Secoane	 Rocio Faeiro Taboada COTEXOU	 Aedo Felipe de la Gándaras Aedo Agueda Silva Secoane	 Aedo Saez Vazquez Lora	- - -	- - -	DIN A1: 1 / 200 DIN A3: 1 / 400 	MELLORA DE ACCESIBILIDADE E CONECTIVIDADE DAS PARADAS DE AUTOBÚS SITUADAS NA RAEG NA ZONA SUR DA ATM DE SANTIAGO	AC/22/053.06	1 FOLLA 23 DE 26	PARCELARIO	Xullo 2023 Nº DE PÁX: 1

CONCELLO DE VEDRA

TROBE

AC-241 P.K. 9+570

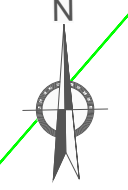
46
002101100NH43E

45
15090A50501643

540800
+
4734850

540850
+
4734900

— LIÑA EXPROPIACIÓN
— LIÑA DOMINIO PÚBLICO
— LÍMITE PARCELA
Nº Nº FINCA
REF. CATA. REFERENCIA CATASTRAL



HUSO 29
ETRS 89

<p>XUNTA DE GALICIA</p>	<p>CONSELLERÍA DE INFRAESTRUTURAS E MOBILIDADE</p>	<p>axencia galega de Infraestruturas</p>	SERVIZO	CONSULTOR	DIRECCIÓN DO CONTRATO	REPRESENTANTE DA ADMINISTRACIÓN	PERITO DA ADMINISTRACIÓN	DEBUXOU	SUBSTITUÍE A	ESCALA	TÍTULO	CLAVE	NÚMERO DE PLANO	DESIGNACIÓN DO PLANO	DATA
				<p>ESTUDIO TÉCNICO GALLEGO, S.A.</p>	<p>Rocio Facorro Taboada</p>	<p>Rocio Facorro Taboada</p>	<p>Rocio Facorro Taboada</p>	<p>Rocio Facorro Taboada</p>	<p>Rocio Facorro Taboada</p>	<p>Rocio Facorro Taboada</p>	<p>Rocio Facorro Taboada</p>	DIN A1: 1 / 200 DIN A3: 1 / 400	MELLORA DE ACCESIBILIDADE E CONECTIVIDADE DAS PARADAS DE AUTOBÚS SITUADAS NA RAEG NA ZONA SUR DA ATM DE SANTIAGO	AC/22/053.06	1

CVE: (J)TawMigud
 Verificador: https://sede.xunta.gal/cve
 22-053.06 Parcelario Zona Santiago Sur



CONCELLO DE VEDRA

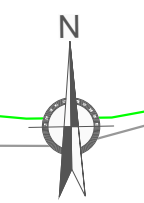
VILARPIÑEIRO

50
15090A50500211

AC-241 P.K. 10+220

49
15090A50500518

	LIÑA EXPROPIACIÓN
	LIÑA DOMINIO PÚBLICO
	LÍMITE PARCELA
	Nº FINCA REFERENCIA CATASTRAL



HUSO 29
ETRS 89

CVE: JGJTavMigud
 Verificador: https://sede.xunta.gal/cve

EXPROPIACIÓN XUNTA GALEGA (Nº MAC/22/053.06) (Mellora da accesibilidade e conectividade das paradas de autobús na zona sur da ATM de Santiago) (Fig. 22-053.06_Parcelario Zona Santiago Sur)

XUNTA DE GALICIA CONSELLERÍA DE INFRAESTRUTURAS E MOBILIDADE 	SERVIZO	CONSULTOR	DIRECCIÓN DO CONTRATO	REPRESENTANTE DA ADMINISTRACIÓN	PERITO DA ADMINISTRACIÓN	DEBUXOU	SUBSTITUÍDO POR	ESCALA	TÍTULO	CLAVE	NÚMERO DE PLANO	DESIGNACIÓN DO PLANO	DATA
		 ESTUDIO TECNICO GALLEGO, S.A. Aedo Felipe de la Gándaras Aedo Argenta Silva Secoane Aedo Benito Vitorico Lora	Rocio Facorro Taboada COTEXOU	DIN A1: 1 / 200 DIN A3: 1 / 400 	MELLORA DE ACCESIBILIDADE E CONECTIVIDADE DAS PARADAS DE AUTOBÚS SITUADAS NA RAEG NA ZONA SUR DA ATM DE SANTIAGO	AC/22/053.06	1	PARCELARIO	Xullo 2023				



CONCELLO DE VEDRA

XIÁN

AC-241 P.K. 8+270

52
000302900NH43C

51
000300800NH43C

— LIÑA EXPROPIACIÓN
— LIÑA DOMINIO PÚBLICO
— LÍMITE PARCELA
Nº Nº FINCA
REF. CATAS REFERENCIA CATASTRAL



HUSO 29
ETRS 89

XUNTA DE GALICIA CONSELLERÍA DE INFRAESTRUTURAS E MOBILIDADE 	SERVIZO	CONSULTOR	DIRECCIÓN DO CONTRATO	REPRESENTANTE DA ADMINISTRACIÓN	PERITO DA ADMINISTRACIÓN	DEBUXOU	SUBSTITUÍ A	ESCALA	TÍTULO	CLAVE	NÚMERO DE PLANO	DESIGNACIÓN DO PLANO	DATA
		ESTUDIO TECNICO GALLEGO, S.A. Aído: Felipe de la Gándaras Aído: Ageda Silva Secoane	Rocio Facorro Taboada COTEXOU Aído: Saizto Valencio Lara	Rocio Facorro Taboada COTEXOU Aído: Saizto Valencio Lara	DIN A1: 1 / 200 DIN A3: 1 / 400 	MELLORA DE ACCESIBILIDADE E CONECTIVIDADE DAS PARADAS DE AUTOBÚS SITUADAS NA RAEG NA ZONA SUR DA ATM DE SANTIAGO	AC/22/053.06	1 FOLLA FOLLA 26 DE 26	PARCELARIO	Xullo 2023 Nº DE PÁX. 1			

CVE: JGUTawMjgud
 Verificador: https://sede.xunta.gal/cve
 23PROPIAExpXuntaCORU(S)MAC22/053.06 (Mellora da accesibilidade e conectividade das paradas de autobús na zona sur da ATM de Santiago)Eig
 -22-053.06_Parcelario Zona Santiago Sur