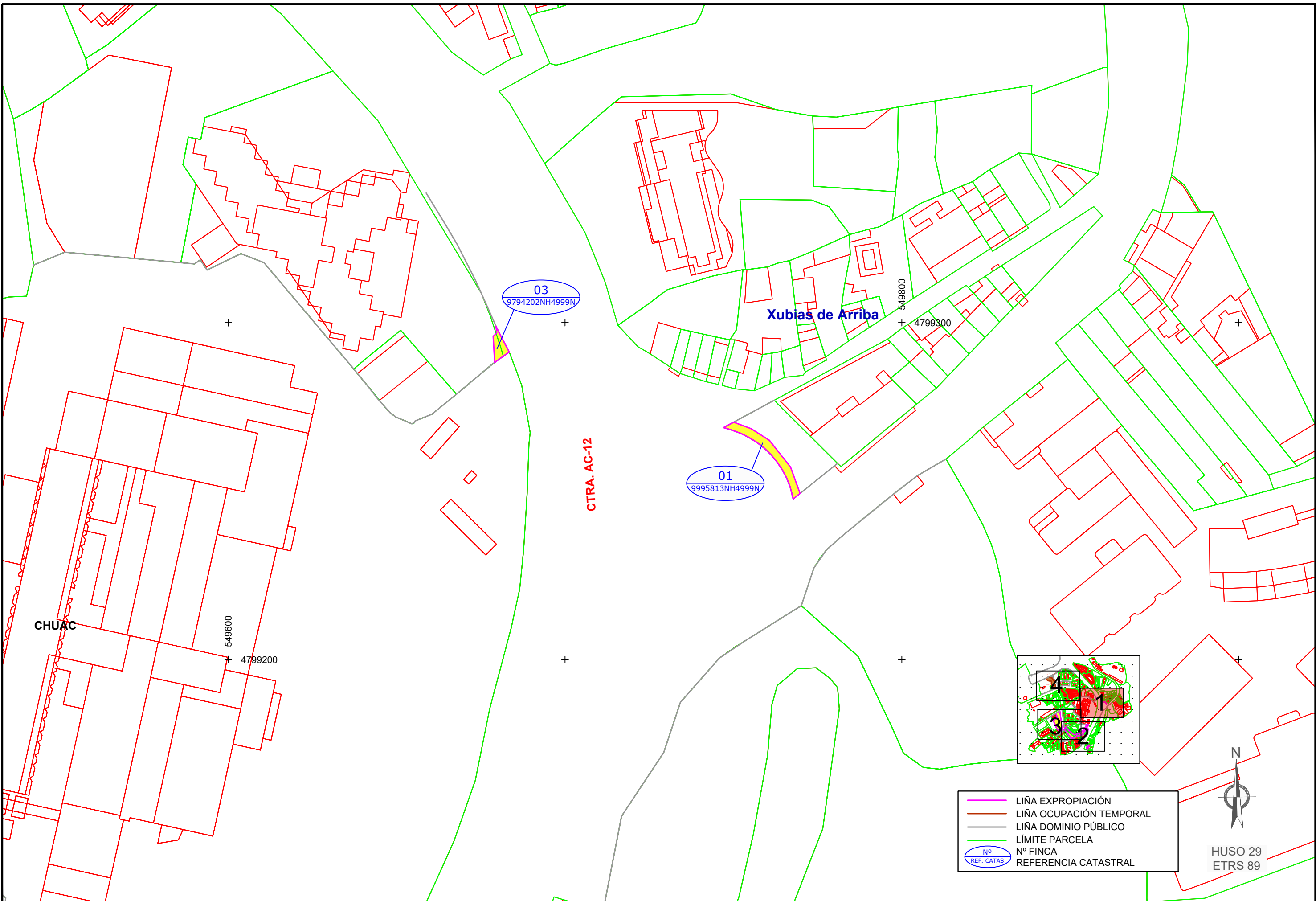
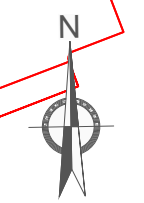


CVE: ksBfVl\_OisT21  
 Verificación: <https://sede.xunta.gal/cve>  
 2023-07-03 10:42:00 (mm)

EXPROPIACIÓN Xunta Galega (NMAPC-21/215.30.1) (Proxecto Vial CHUAC) (Eg  
 -21-215.30.1\_Parcelario\_Vialo\_Chuae

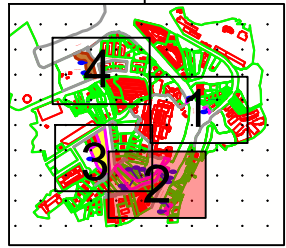
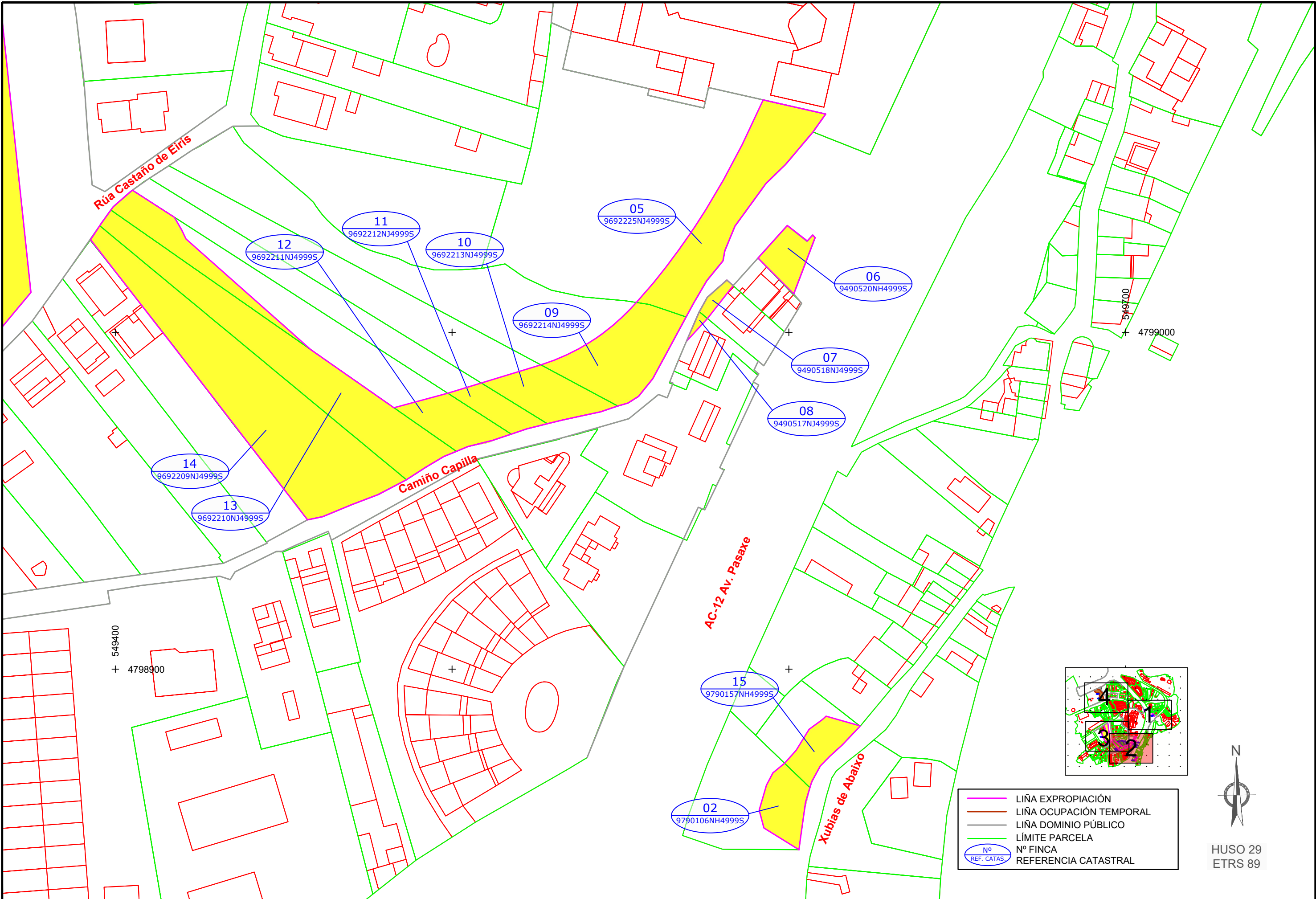


— LIÑA EXPROPIACIÓN  
 — LIÑA OCUPACIÓN TEMPORAL  
 — LIÑA DOMINIO PÚBLICO  
 — LÍMITE PARCELA  
 N° FINCA  
 REF. CATAS. REFERENCIA CATASTRAL



HUSO 29  
ETRS 89

XUNTA DE GALICIA CONSELLERÍA DE INFRAESTRUTURAS E MOBILIDADE axi	SERVIZO	CONSULTOR	DIRECCIÓN DO CONTRATO	REPRESENTANTE DA ADMINISTRACIÓN	PERITO DA ADMINISTRACIÓN	DEBUXOU	SUBSTITUÍE A	ESCALA	TÍTULO	CLAVE	NÚMERO DE PLANO	DESIGNACIÓN DO PLANO	DATA
		ESTUDIO TÉCNICO GALLEGO, S.A. Aído Felipe de la Gandaras Aído Saracá Pardo	Rocio Facorro Taboada COTEXOU Aído: Saizto Vilasoro	Rocio Facorro Taboada COTEXOU Aído: Saizto Vilasoro	Rocio Facorro Taboada COTEXOU Aído: Saizto Vilasoro	Rocio Facorro Taboada COTEXOU Aído: Saizto Vilasoro	Rocio Facorro Taboada COTEXOU Aído: Saizto Vilasoro	- -	DIN A1: 1 / 500 DIN A3: 1 / 1.000 DIN A4: 1 / 1.500 0 5 10 20 30m	PROXECTO DE TRAZADO MELLORA DE ACCESOS AO CHUAC	AC/21/215.30.1 FOLLA FOLLA 01 DE 03	1 FOLLA 01 DE 03	PARCELARIO



	LIÑA EXPROPIACIÓN
	LIÑA OCUPACIÓN TEMPORAL
	LIÑA DOMINIO PÚBLICO
	LÍMITE PARCELA
	Nº FINCA
	REFERENCIA CATASTRAL



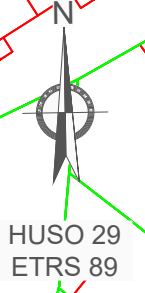
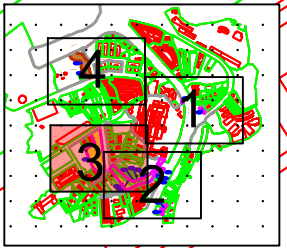
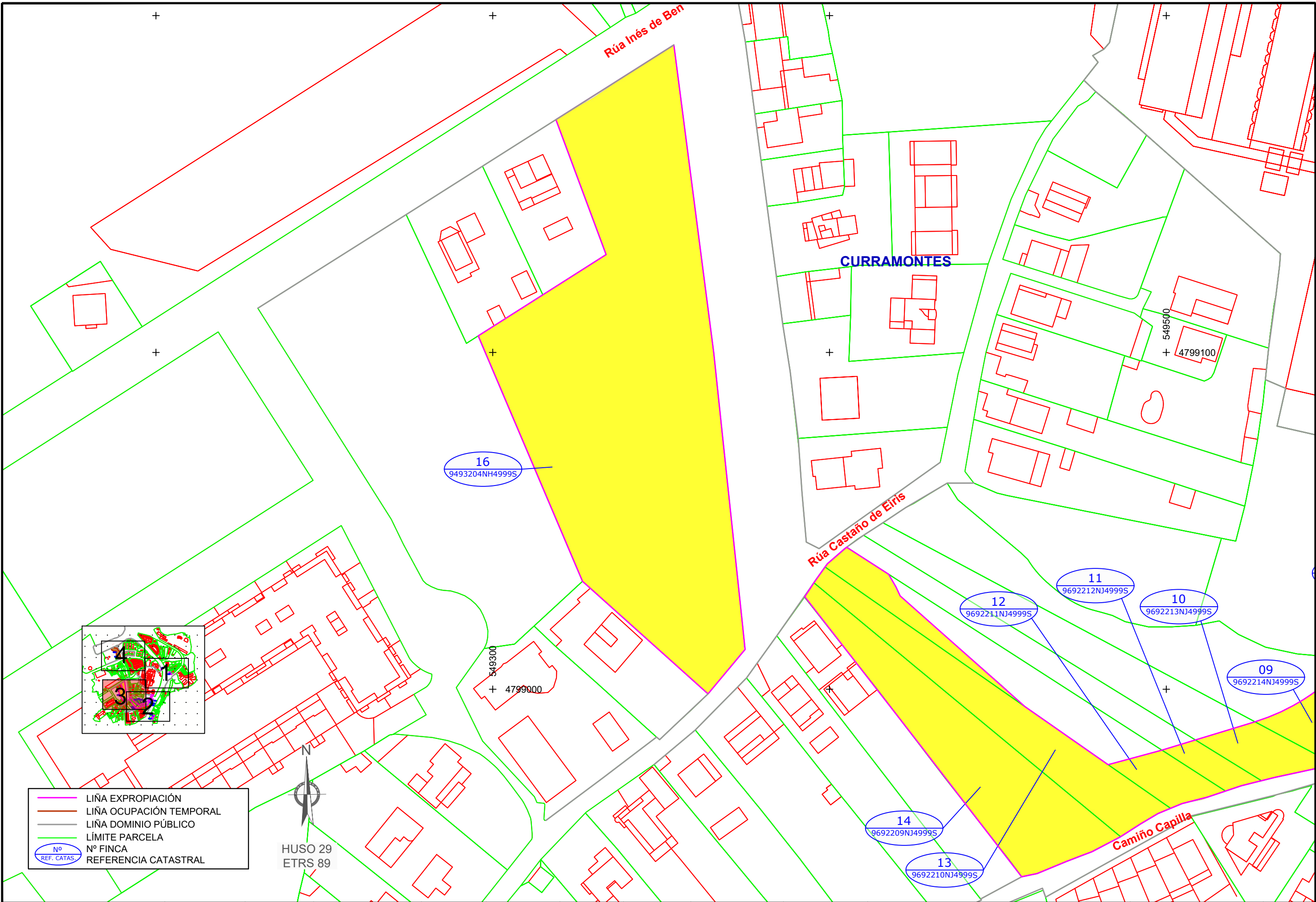
HUSO 29  
ETRS 89

CVE: ksBfj/OisT1  
Verificación: <https://sede.xunta.gal/cve>  
EXPROPIACIÓN XUNTA DE GALICIA (2017.00 x 420.00 mm)  
-21-215.30.1 - Parcelario\_Vario\_Chuaque

<b>XUNTA DE GALICIA</b> CONSELLERÍA DE INFRAESTRUTURAS E MOBILIDADE 	SERVIZO	CONSULTOR	DIRECCIÓN DO CONTRATO	REPRESENTANTE DA ADMINISTRACIÓN	PERITO DA ADMINISTRACIÓN	DEBUXOU	SUBSTITUÍ A	ESCALA	TÍTULO	CLAVE	NÚMERO DE PLANO	DESIGNACIÓN DO PLANO	DATA
		ESTUDIO TECNICO GALLEGO, S.A.	Asda Felpe de la Gándara	Asda Saracá Priego	Asda Saezto Vitorico Lara	Rocio Facorro Taboada	-	DIN A1: 1 / 500 DIN A3: 1 / 1.000 DIN A4: 1 / 1.500	PROXECTO DE TRAZADO MELLORA DE ACCESOS AO CHUAC	AC/21/215.30.1	1	PARCELARIO	Xullo 2023

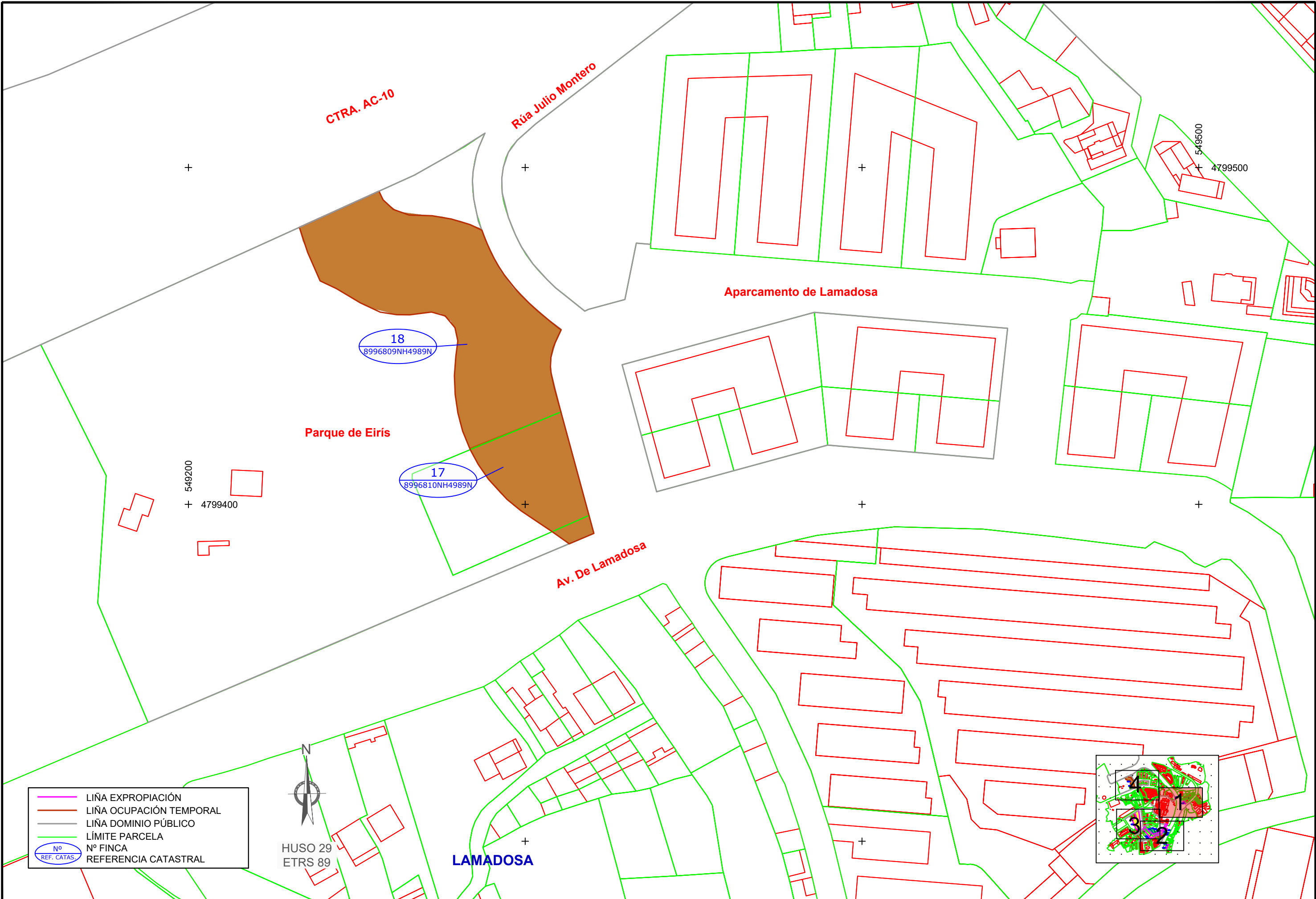


Nº DE PÁX: 1

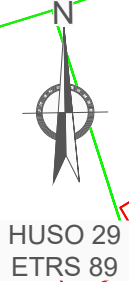


	LIÑA EXPROPIACIÓN
	LIÑA OCUPACIÓN TEMPORAL
	LIÑA DOMINIO PÚBLICO
	LÍMITE PARCELA
	Nº FINCA
	REFERENCIA CATASTRAL

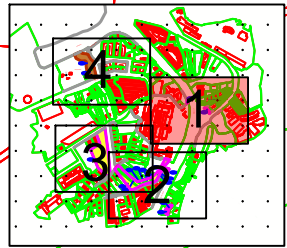




	LIÑA EXPROPIACIÓN
	LIÑA OCUPACIÓN TEMPORAL
	LIÑA DOMINIO PÚBLICO
	LÍMITE PARCELA
	Nº FINCA
	REFERENCIA CATASTRAL



LAMADOSA



CVE: ksBfVl\_OisT71  
 Verificación: <https://sede.xunta.gal/cve>  
2023.07.04 10:42:00 (mm)  
21-215.30\_1\_Parcelsario\_Vieiro\_Chuaque  
EXPROPIACIÓN XUNTA DE GALICIA (21-215.30.1) (Proxecto Vieiro CHUAC) (Eig)

<b>XUNTA DE GALICIA</b> CONSELLERÍA DE INFRAESTRUTURAS E MOBILIDADE 	SERVIZO CONSULTOR:  <b>ESTUDIO TÉCNICO GALLEGO, S.A.</b> <small>Axelo Felpe de la Gandaras</small>	DIRECTOR DO CONTRATO:  <small>Axelo Felpe de la Gandaras</small>	REPRESENTANTE DA ADMINISTRACIÓN:  <small>Axelo Felpe de la Gandaras</small>	PERITO DA ADMINISTRACIÓN:  <small>Axelo Felpe de la Gandaras</small>	DEBUXOU: Rocio Facorro Taboada COTEXOU: -	SUBSTITUÍ A: - SUBSTITUÍDO POR: -	ESCALA: DIN A1: 1 / 500 DIN A3: 1 / 1.000 DIN A4: 1 / 1.500 	TÍTULO: PROXECTO DE TRAZADO MELLORA DE ACCESOS AO CHUAC	CLAVE: AC/21/215.30.1	NÚMERO DE PLANO: 1	DESIGNACIÓN DO PLANO: PARCELARIO	DATA: Xullo 2023
										FOLLA: 04 DE 04		Nº DE PÁX: 1