

INTERSECCIÓN  
0.94 MI

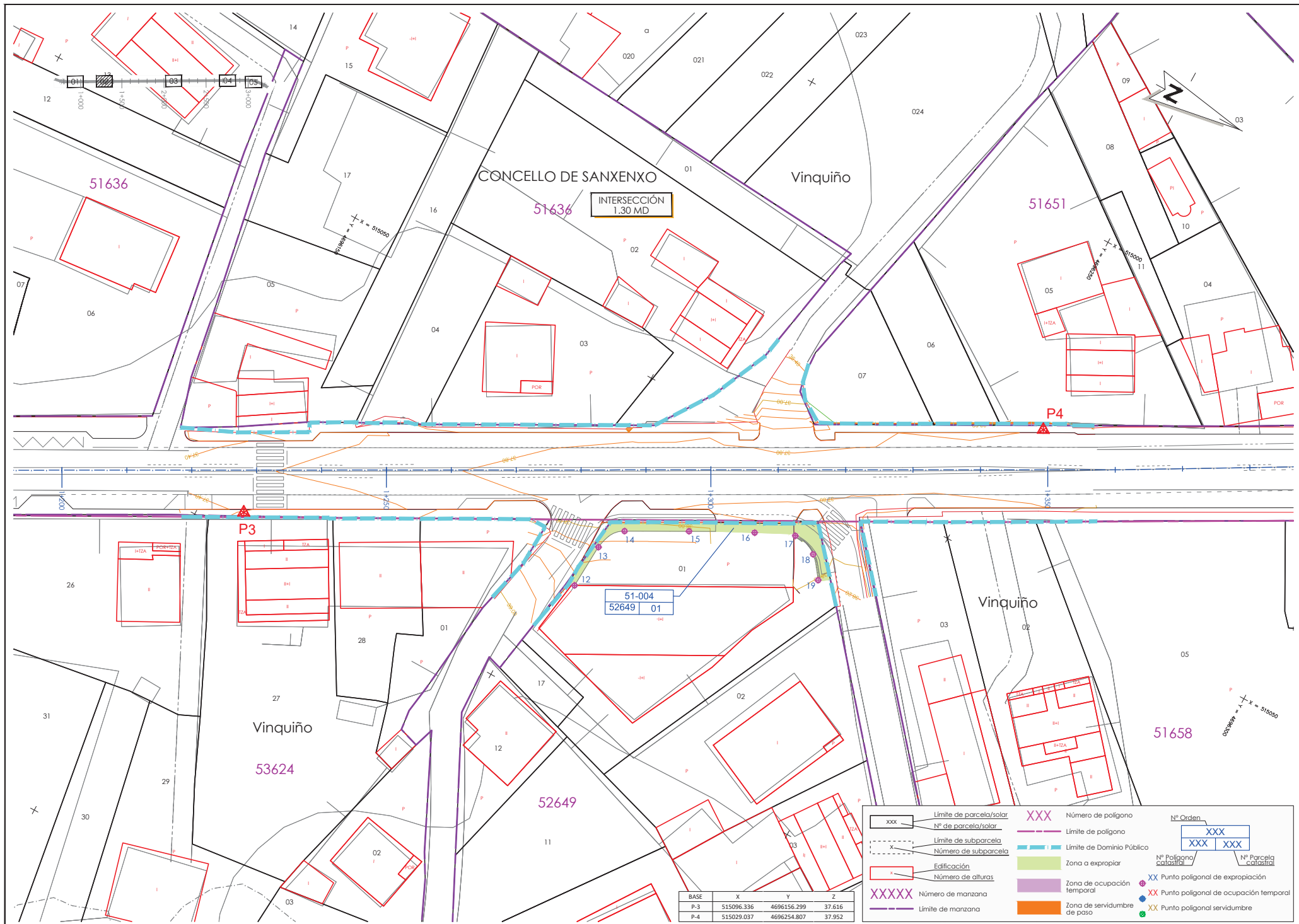
Rasilla

Prado do Vinquiño

CONCELLO DE SANXENXO

xxx	Límite de parcela/solar Nº de parcela/solar	XXX	Número de polígono	Nº Orden
x	Límite de subparcela Número de subparcela	---	Límite de polígono	XXX
+	Edificación	---	Límite de Dominio Público	XXX XXX
x	Número de alturas	---	Zona a expropiar	Nº Polígono catastral
XXXXX	Número de manzana	---	Zona de ocupación temporal	Nº Parcela catastral
---	Límite de manzana	---	Zona de servidumbre de paso	
		---	Zona de servidumbre de paso	
		---	Punto poligonal de expropiación	XX
		---	Punto poligonal de ocupación temporal	XX
		---	Punto poligonal de servidumbre	XX

BASE	X	Y	Z
P-1	515262.086	4695822.998	43.267
P-2	515210.699	4695942.194	40.154

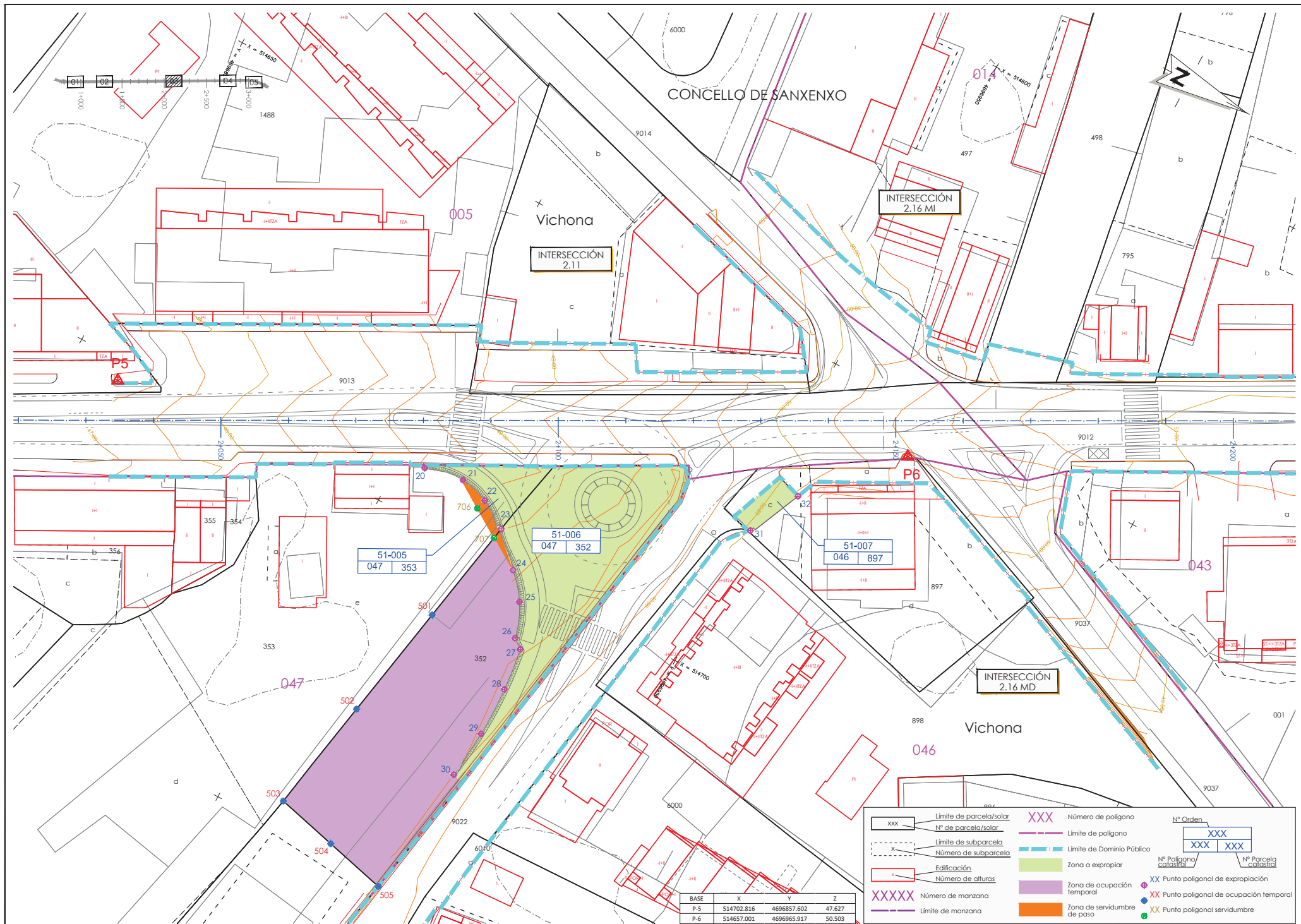


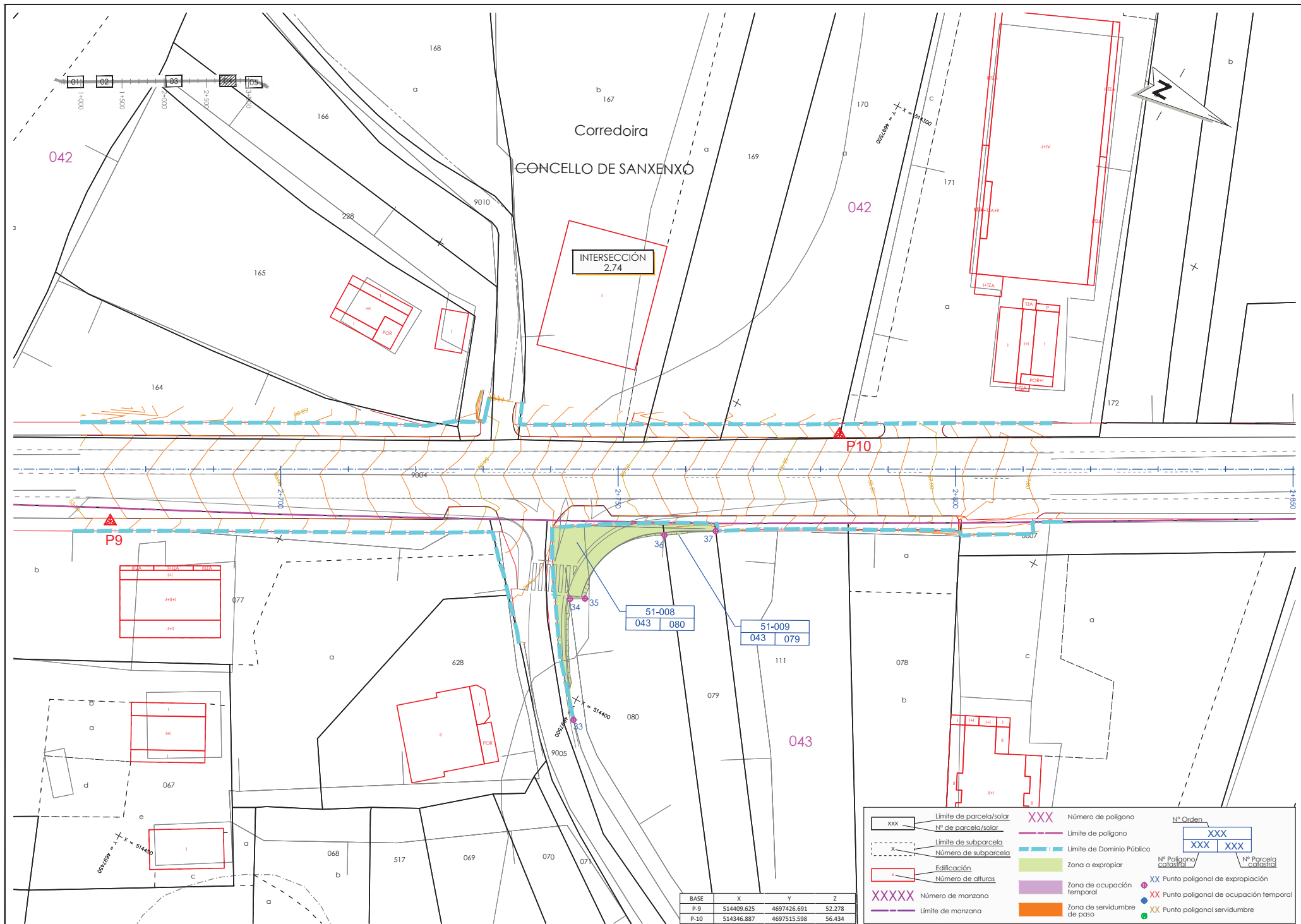
INTERSECCIÓN  
1.30 MD

51-004  
52649 | 01

xxx	Límite de parcela/solar Nº de parcela/solar	XXX	Número de polígono	Nº Orden
---	Límite de subparcela	---	Límite de polígono	XXX XXX
x	Número de subparcela	---	Límite de Dominio Público	Nº Polígono catastral
+	Edificación	---	Zona a expropiar	Nº Parcela catastral
+	Número de alturas	---	Zona de ocupación temporal	XX Punto poligonal de expropiación
XXXXX	Número de manzana	---	Zona de servidumbre de paso	XX Punto poligonal de ocupación temporal
---	Límite de manzana	---		XX Punto poligonal servidumbre de paso

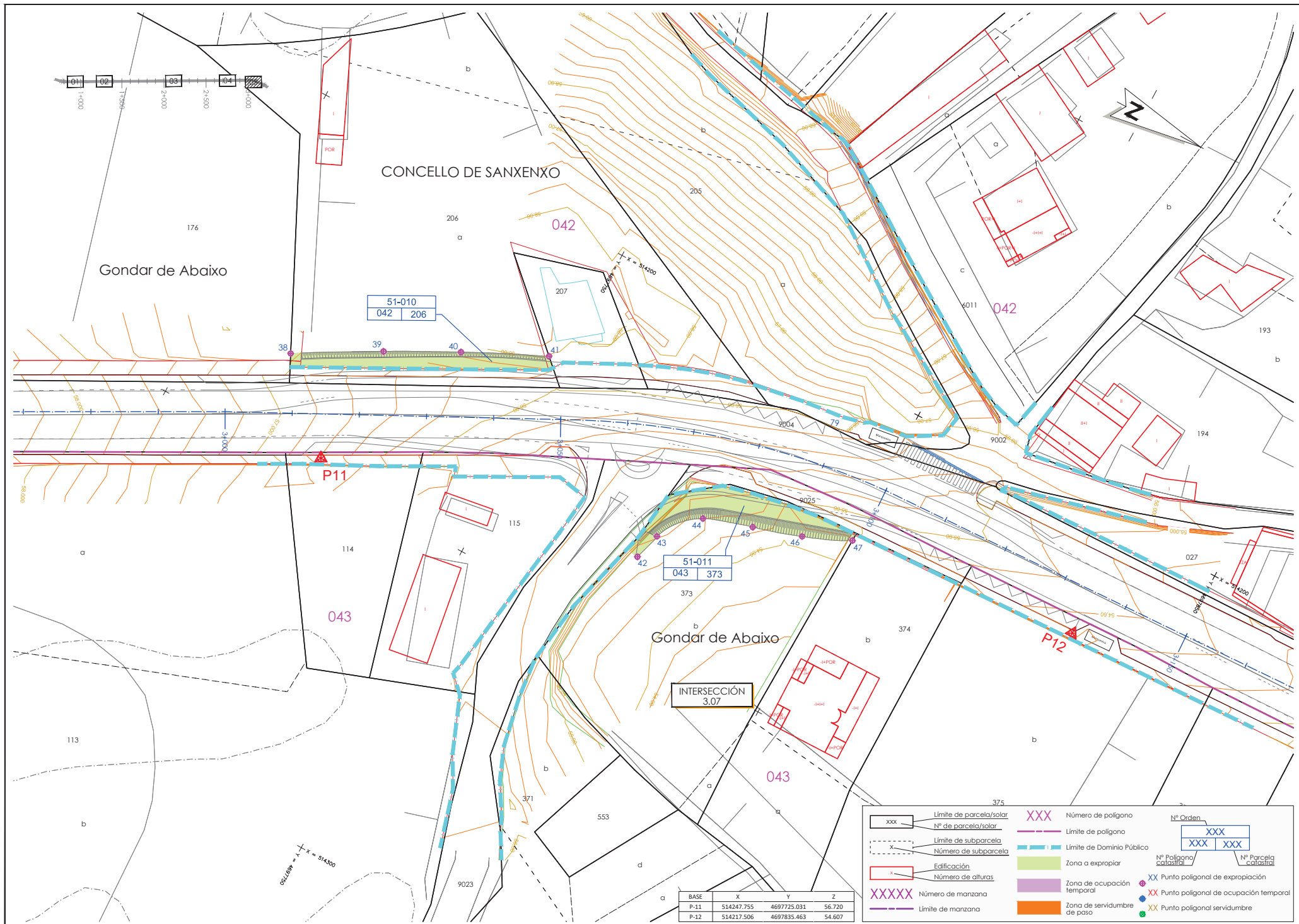
BASE	X	Y	Z
P-3	515096.336	4696156.299	37.616
P-4	515029.037	4696254.807	37.952





BASE	X	Y	Z
P-9	514409.625	4697426.691	52.278
P-10	514346.887	4697515.598	56.434

xxx	Limite de parcela/solar Nº de parcela/solar	XXX	Número de polígono	Nº Orden
---	Limite de subparcela	---	Limite de polígono	XXX
- - -	Número de subparcela	---	Limite de Dominio Público	XXX XXX
+	Edificación	---	Zona a expropiar	Nº Polígono catastral
+	Número de alturas	---	Zona de ocupación temporal	Nº Parcela catastral
XXXXX	Número de manzana	---	Zona de servidumbre de paso	XX Punto poligonal de expropiación
---	Limite de manzana	---		XX Punto poligonal de ocupación temporal
		---		XX Punto poligonal servidumbre de paso



51-010  
042 | 206

51-011  
043 | 373

INTERSECCIÓN  
3.07

xxx	Límite de parcela/solar Nº de parcela/solar	XXX	Número de polígono	Nº Orden
x	Límite de subparcela Número de subparcela	---	Límite de polígono	XXX   XXX
x	Edificación	---	Límite de Dominio Público	Nº Polígono catastral   Nº Parcela catastral
x	Número de alturas	---	Zona a expropiar	XX Punto poligonal de expropiación
XXXXX	Número de manzana	---	Zona de ocupación temporal	XX Punto poligonal de ocupación temporal
---	Límite de manzana	---	Zona de servidumbre de paso	XX Punto poligonal servidumbre

BASE	X	Y	Z
P-11	514247.755	4697725.031	56.720
P-12	514217.506	4697835.463	54.607