










LEND

-  LÍÑA DE EXPROPIACIÓN
-  LÍMITE PREDIO
-  SUPERFICIE EXPROPIADA
-  00 - Número proxecto
PAR - Parcela catastro
POL - Polígono catastro



LEND

-  LÍÑA DE EXPROPIACIÓN
-  LÍMITE PREDIO
-  SUPERFICIE EXPROPIADA
-  LÍÑA OCUPACIÓN TEMPORAL
-  OCUPACIÓN TEMPORAL

00 - Número proxecto
 PAR - Parcela catastro
 POL - Polígono catastro



LEND

- LÍÑA DE EXPROPIACIÓN
- LÍMITE PREDIO
- SUPERFICIE EXPROPIADA
- 00 - Número proxecto
PAR - Parcela catastro
POL - Polígono catastro






LEND

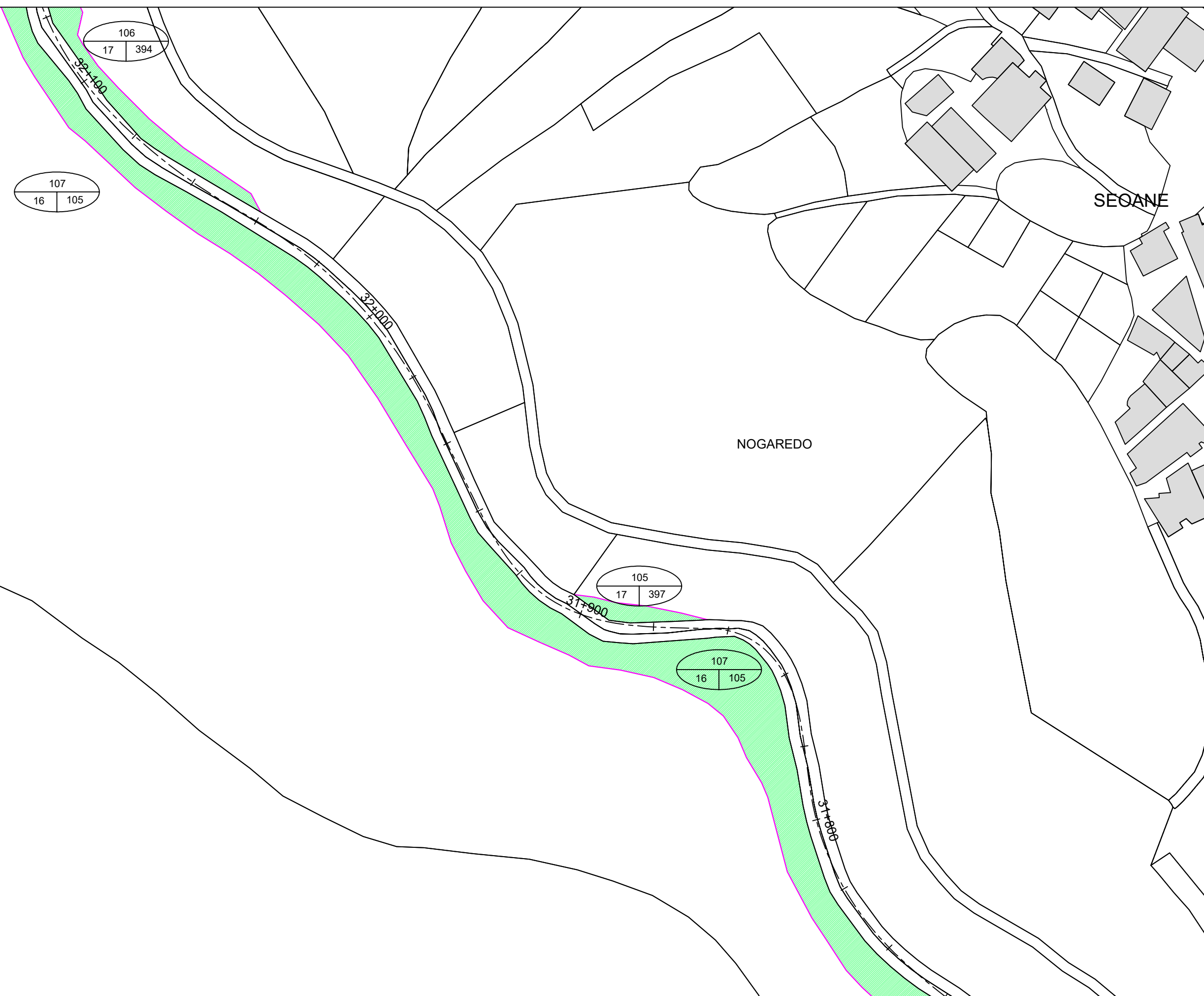
- LÍÑA DE EXPROPIACIÓN
- LÍMITE PREDIO
- SUPERFICIE EXPROPIADA
- 00 - Número proxecto
PAR - Parcela catastro
POL - Polígono catastro



LENDA




-  LÍÑA DE EXPROPIACIÓN
-  LÍMITE PREDIO
-  SUPERFICIE EXPROPIADA

00 - Número proxecto
 PAR - Parcela catastro
 POL - Polígono catastro





LEND

-  LÍÑA DE EXPROPIACIÓN
-  LÍMITE PREDIO
-  SUPERFICIE EXPROPIADA
- 00 - Número proxecto
- PAR - Parcela catastro
- POL - Polígono catastro

107
16 | 105

106
17 | 394

108
17 | 26

109
17 | 27


111
17 | 880

110
17 | 44

112
17 | 40

113
16 | 74

107
16 | 105








LENDA

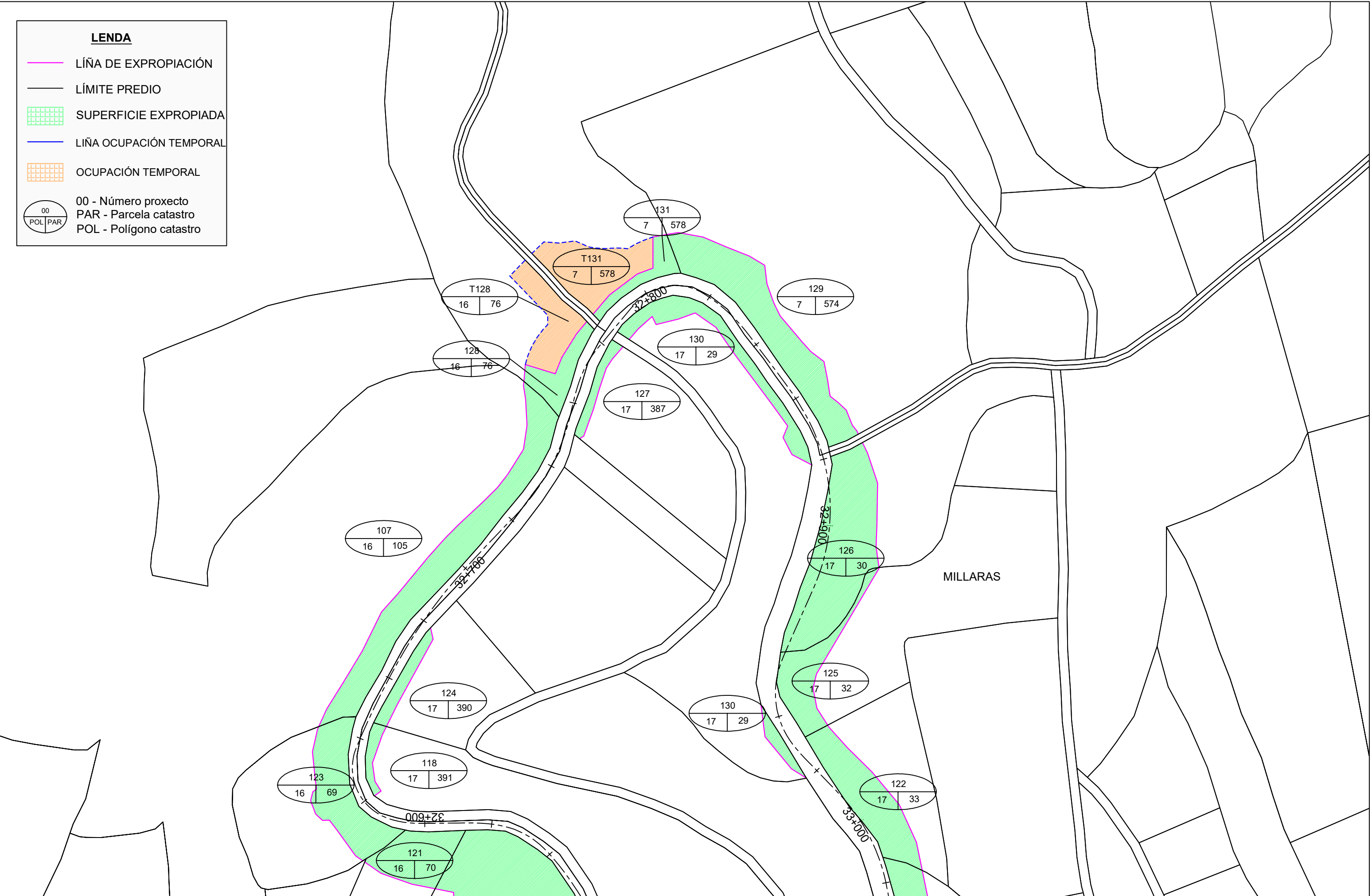
- LÍÑA DE EXPROPIACIÓN
- LÍMITE PREDIO
- SUPERFICIE EXPROPIADA
- 00 - Número proxecto
PAR - Parcela catastro
POL - Polígono catastro



LEENDA

-  LÍÑA DE EXPROPIACIÓN
-  LÍMITE PREDIO
-  SUPERFICIE EXPROPIADA
-  LÍÑA OCUPACIÓN TEMPORAL
-  OCUPACIÓN TEMPORAL

00 - Número proxecto
 PAR - Parcela catastro
 POL - Polígono catastro



MILLARAS