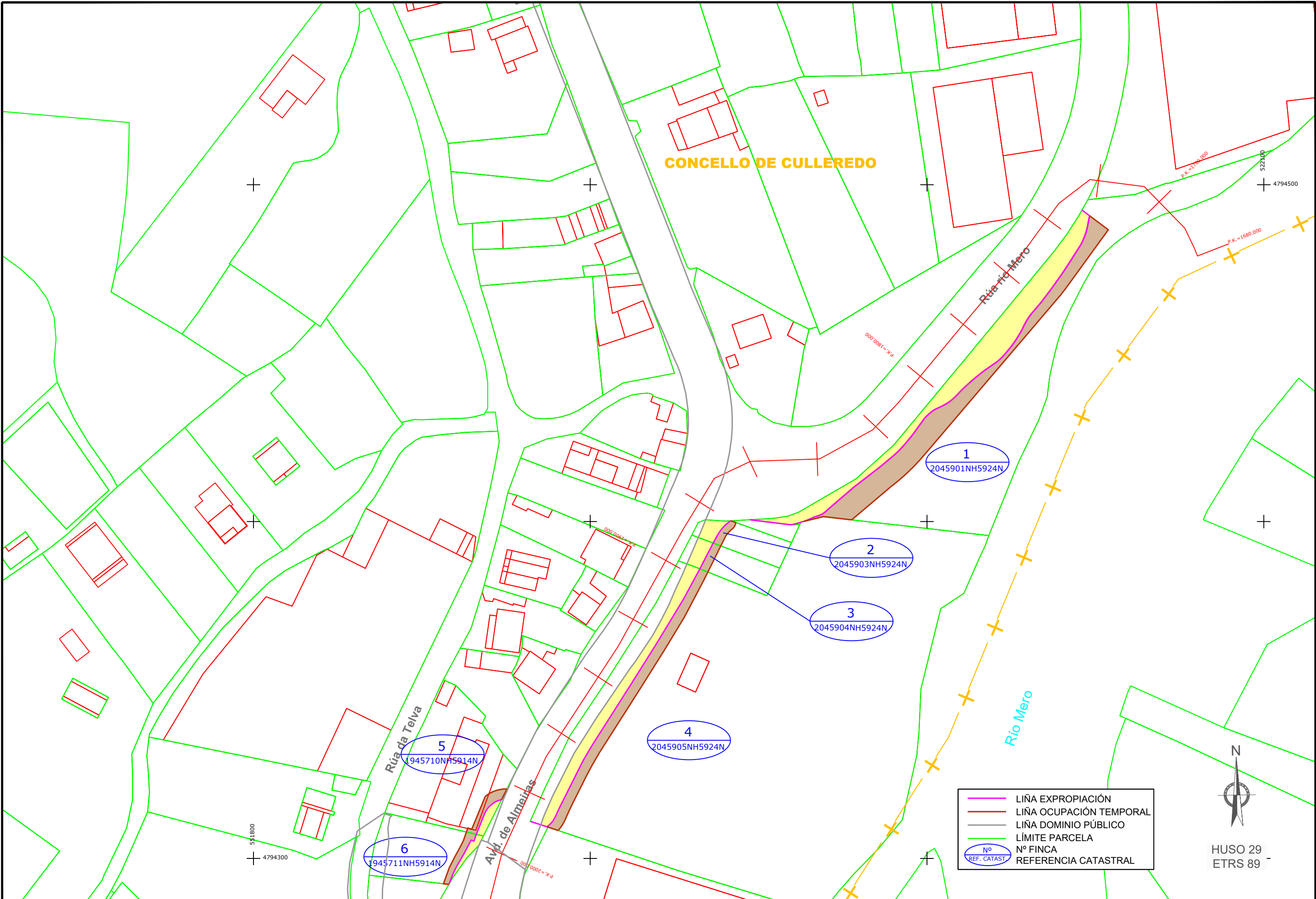


**CONCELLO DE CULLEREDO**



	LIÑA EXPROPIACIÓN
	LIÑA OCUPACIÓN TEMPORAL
	LIÑA DOMINIO PÚBLICO
	LÍMITE PARCELA
	Nº FINCA
	REFERENCIA CATASTRAL

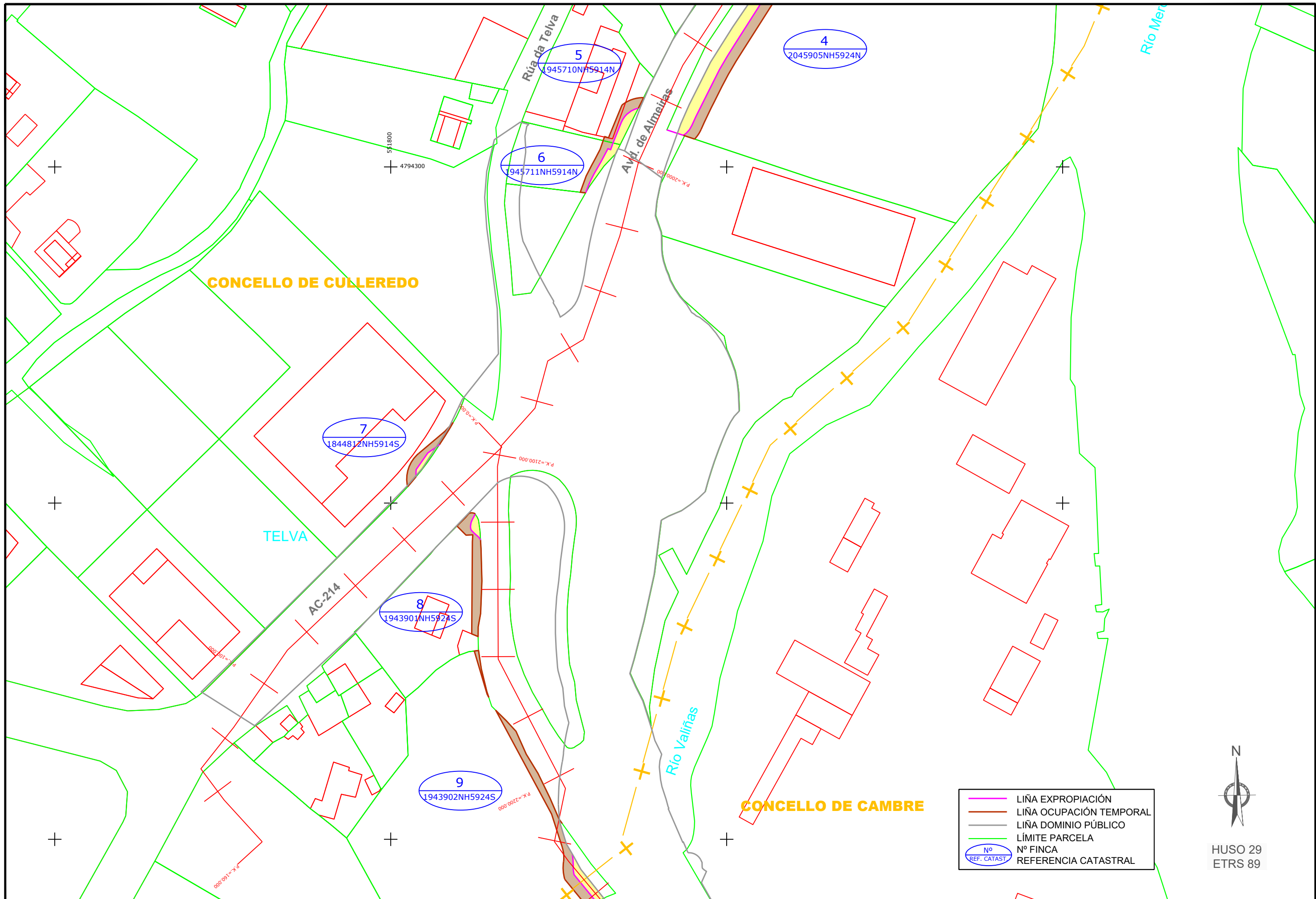


HUSO 29  
ETRS 89

CVE: 1T6cFz7y00  
 Verificador: https://sede.xunta.gal/cve

EXPROPIACIÓN XUNTADA (NAC/20/09/06.1) itinerario peonil e ciclista na AC-213 na Telva (PQ.1+840 - 2+340) (Cambre e Culleredo) (Eg)

<b>XUNTA DE GALICIA</b> CONSELLERÍA DE INFRAESTRUTURAS E MOBILIDADE axencia galega de Infraestruturas	SERVIZO:	CONSULTOR:	DIRECCIÓN DO CONTRATO:	REPRESENTANTE DA ADMINISTRACIÓN:	PERITO DA ADMINISTRACIÓN:	DEBUXOU:	SUBSTITUÍ A:	ESCALA:	TÍTULO:	CLAVE:	NÚMERO DE PLANO:	DESIGNACIÓN DO PLANO:	DATA:
			<b>ESTUDIO TÉCNICO GALLEGO, S.A.</b> Aído Felipe de la Peña Gándaras Aído Sandra Prieto Pardo	Rocio Facorro Taboada COTEXOU Aído: Saizto Vilariño Lara	0 5 10 20m	DIN A1: 1 / 500 DIN A3: 1 / 1.000 DIN A4: 1 / 1.500	Itinerario peonil e ciclista na AC-213 na Telva (PQ.1+840 - 2+340) (Cambre e Culleredo)	AC/20/009.06.1	1 FOLLA 01 DE 03	PARCELARIO	Decembro 2021 Nº DE PÁX.: 1		



LIÑA EXPROPIACIÓN  
 LIÑA OCUPACIÓN TEMPORAL  
 LIÑA DOMINIO PÚBLICO  
 LÍMITE PARCELA  
 Nº FINCA  
 REF. CATAST

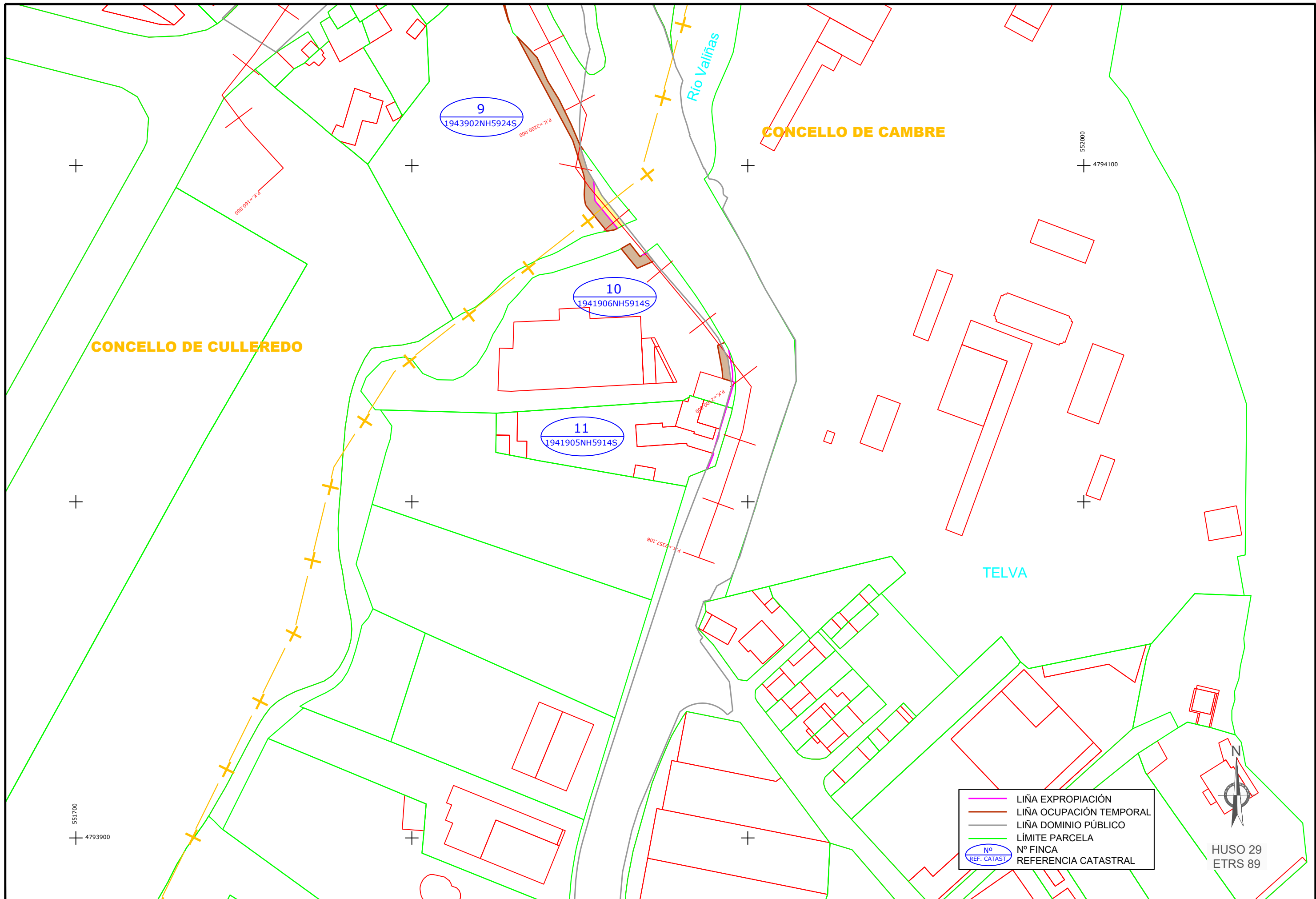


HUSO 29  
ETRS 89

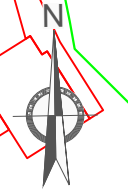
CVE: 1T6cFz7v00  
Verificador: https://sede.xunta.gal/cve

EXPROPIACIÓN DE FINCAS PARA LA CONSTRUCCIÓN DE LA LÍNEA DE FERROVIAS DE ALTA VELOCIDAD EN EL TRAMO DE TELVA (PQ.1+840 - 2+340) (Cambre e Culleredo) (Eg. 20/008/06.1 - Proyecto AC-213\_Cambre-Culleredo)

XUNTA DE GALICIA CONSELLERÍA DE INFRAESTRUTURAS E MOBILIDADE axi	SERVIZO	CONSULTOR	DIRECCIÓN DO CONTRATO	REPRESENTANTE DA ADMINISTRACIÓN	PERITO DA ADMINISTRACIÓN	DEBUXOU	SUBSTITUÍDO POR	ESCALA	TÍTULO	CLAVE	NÚMERO DE PLANO	DESIGNACIÓN DO PLANO	DATA
		ESTUDIO TECNICO GALLEGO, S.A.	Aido Felipe de la Gandaras	Aido Sandra Prieto Pardo	Aido Benito Vázquez Lora	Rocio Facorro Taboada		DIN A1: 1 / 500 DIN A3: 1 / 1.000 DIN A4: 1 / 1.500	Itinerario peonil e ciclista na AC-213 na Telva (PQ.1+840 - 2+340) (Cambre e Culleredo)	AC/20/009.06.1	1	PARCELARIO	Decembro 2021
											FOLLA 02 DE 03		Nº DE PÁX. 1



	LIÑA EXPROPIACIÓN
	LIÑA OCUPACIÓN TEMPORAL
	LIÑA DOMINIO PÚBLICO
	LÍMITE PARCELA
	Nº FINCA
	REFERENCIA CATASTRAL



HUSO 29  
ETRS 89

CVE: 1T6cFz7y00  
Verificador: https://sede.xunta.gal/cve

EXPROPIACIÓN de Xunta de Galicia (I) (MAC-20/09/06.1) (Itinerario peonil e ciclista na AC-213 na Telva (PQ.1+840 - 2+340) (Cambre e Culleredo) (Eg -20/09/06.1) (Parcelario AC-213\_Cambre-Culleredo)

<b>XUNTA DE GALICIA</b> CONSELLERÍA DE INFRAESTRUTURAS E MOBILIDADE 	SERVIZO	CONSULTOR	DIRECCIÓN DO CONTRATO	REPRESENTANTE DA ADMINISTRACIÓN	PERITO DA ADMINISTRACIÓN	DEBUXOU	SUBSTITUÍU A	ESCALA	TÍTULO	CLAVE	NÚMERO DE PLANO	DESIGNACIÓN DO PLANO	DATA
	 <b>ESTUDIO TECNICO GALLEGO, S.A.</b> Aído: Felipe de la Gandaras Aído: Sandra Prieto Pardo Aído: Sirocio Varela Lora	Rocio Facorro Taboada COTEXOU	1:500 1:1.000 1:1.500	Itinerario peonil e ciclista na AC-213 na Telva (PQ.1+840 - 2+340) (Cambre e Culleredo)	AC/20/09.06.1	1	PARCELARIO	Decembro 2021					



FOLLA 03 DE 03  
Nº DE PÁX. 1