

CONCELLO DE CAMBRE

AMIL

12
3138101NH5933N

13
3138103NH5933N

14
15017A03600028

15
15017A03600138

16
15017A03600025

17
15017A03600024

4793600
552950

4793650
553000

7+300

7+220

7+400

	LIÑA EXPROPIACIÓN
	LIÑA OCUPACIÓN TEMPORAL
	LIÑA DOMINIO PÚBLICO
	LÍMITE PARCELA
	Nº FINCA
	REFERENCIA CATASTRAL



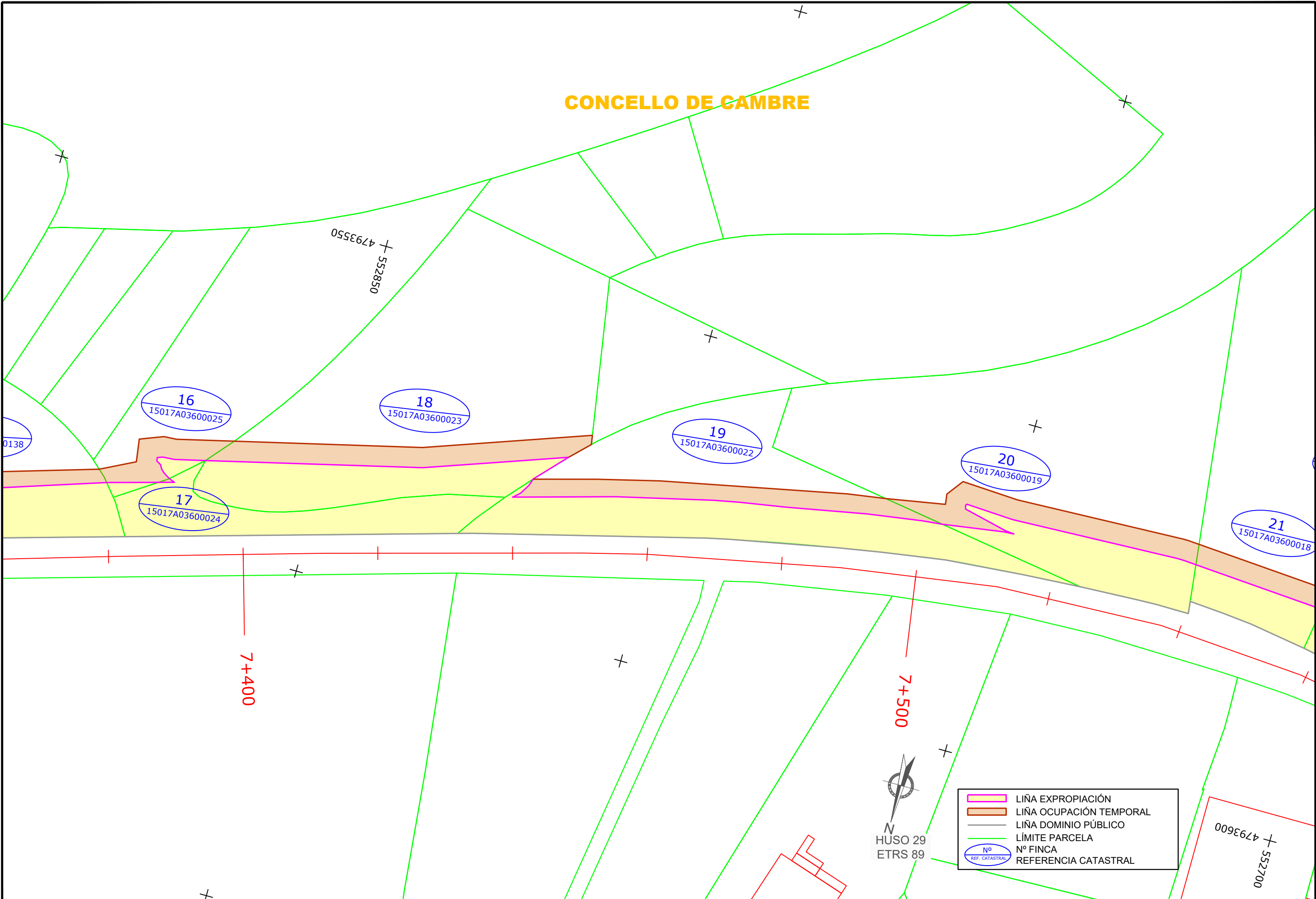
CVE: n6/a2eS19i9
Verificador: https://sede.xunta.gal/cve

EXP: PROPIA Esp.XuntaCORU(S)MAC-20-009.08.2_ (Itinerario peonil e ciclista na AC-214, treito A Xira-Cambre (P.Q. 7+220 - 8+540) (Cambre)(E)g -20-009.08.2_ Parcelario Cambre

XUNTA DE GALICIA CONSELLERÍA DE INFRAESTRUTURAS E MOBILIDADE 	SERVIZO	CONSULTOR	DIRECCIÓN DO CONTRATO	REPRESENTANTE DA ADMINISTRACIÓN	PERITO DA ADMINISTRACIÓN	DEBUXOU	SUBSTITUÍ A	ESCALA	TÍTULO	CLAVE	NÚMERO DE PLANO	DESIGNACIÓN DO PLANO	DATA
		ESTUDIO TÉCNICO GALLEGO, S.A.	Aido Felipe de la Gándaras	Aido Sandra Prieto P...	Aido Benito Vázquez...	Rocio Facorro Taboada	COTEXOU	DIN A1: 1 / 250 DIN A3: 1 / 500	ITINERARIO PEONIL E CICLISTA NA AC-214, TREITO: A XIRA - CAMBRE (P.Q. 7+220 - 8+540)	AC/20/009.06.2	1	PARCELARIO	Decembro 2021



CONCELLO DE GAMBRE



LIÑA EXPROPIACIÓN
LIÑA OCUPACIÓN TEMPORAL
LIÑA DOMINIO PÚBLICO
LÍMITE PARCELA
Nº FINCA
REFERENCIA CATASTRAL

N
 HUSO 29
 ETRS 89

7+400

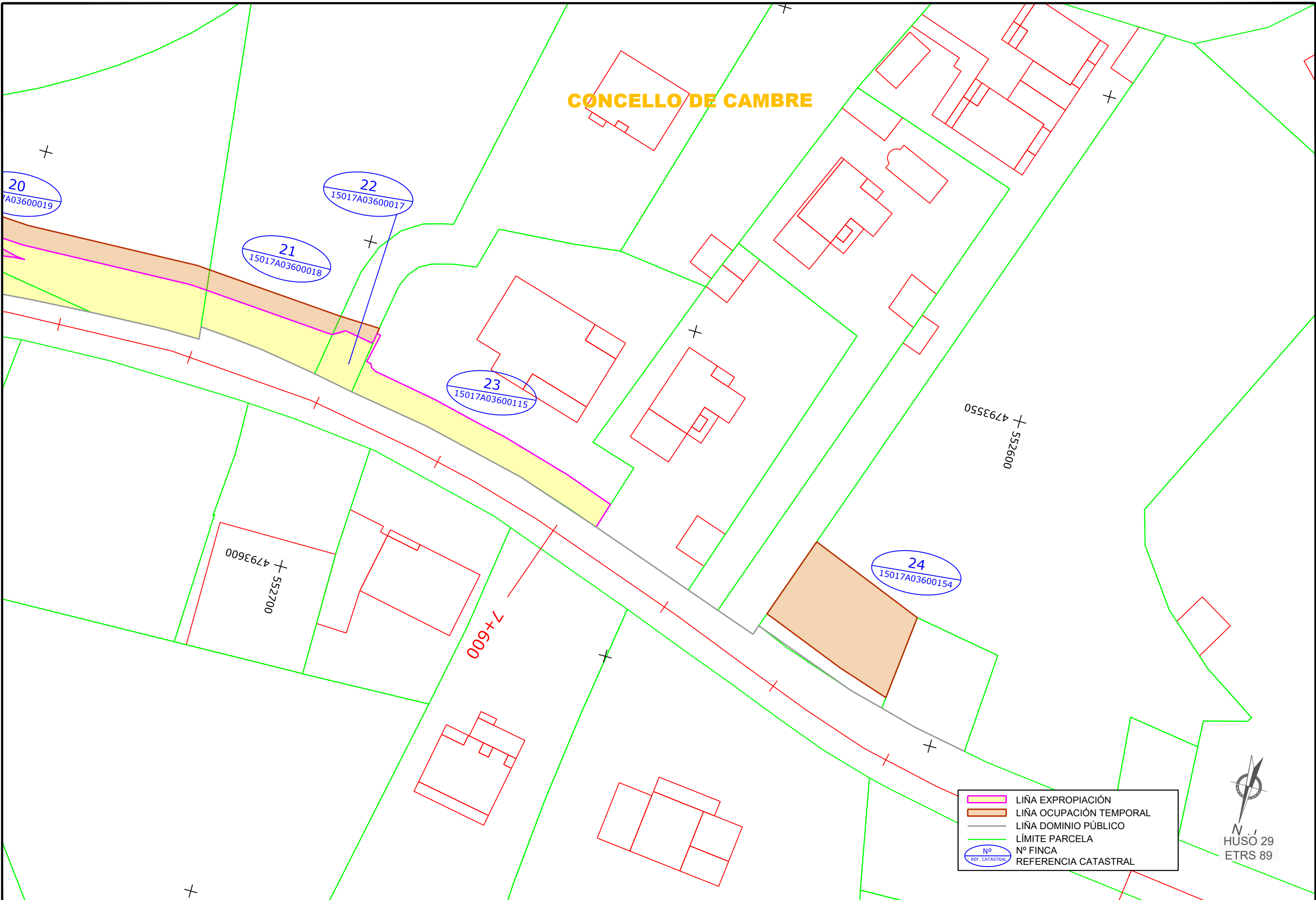
7+500

4793600
 552700

XUNTA DE GALICIA CONSELLERÍA DE INFRAESTRUTURAS E MOBILIDADE axencia galega de Infraestruturas	SERVIZO	CONSULTOR	DIRECCIÓN DO CONTRATO	REPRESENTANTE DA ADMINISTRACIÓN	PERITO DA ADMINISTRACIÓN	DEBUXOU	SUBSTITUÍDO POR	ESCALA	TÍTULO	CLAVE	NÚMERO DE PLANO	DESIGNACIÓN DO PLANO	DATA
		ESTUDIO TECNICO GALLEGO, S.A.	Aido Felipe de la Gandaras	Aido Sandra Pedreira Pardo	Aido Simeón Vázquez Lora	Rocio Facorro Taboada		DIN A1: 1 / 250 DIN A3: 1 / 500	ITINERARIO PEONIL E CICLISTA NA AC-214, TREITO: A XIRA - GAMBRE (P.Q. 7+220 - 8+540)	AC/20/009.06.2	1	PARCELARIO	Decembro 2021

CVE: n6/a2eS19u9
 Verificación: <https://sede.xunta.gal/cve>
 20-009.06.2 - Parcelario Cambre

CONCELLO DE CAMBRE



	LIÑA EXPROPIACIÓN
	LIÑA OCUPACIÓN TEMPORAL
	LIÑA DOMINIO PÚBLICO
	LÍMITE PARCELA
	Nº FINCA
	REFERENCIA CATASTRAL



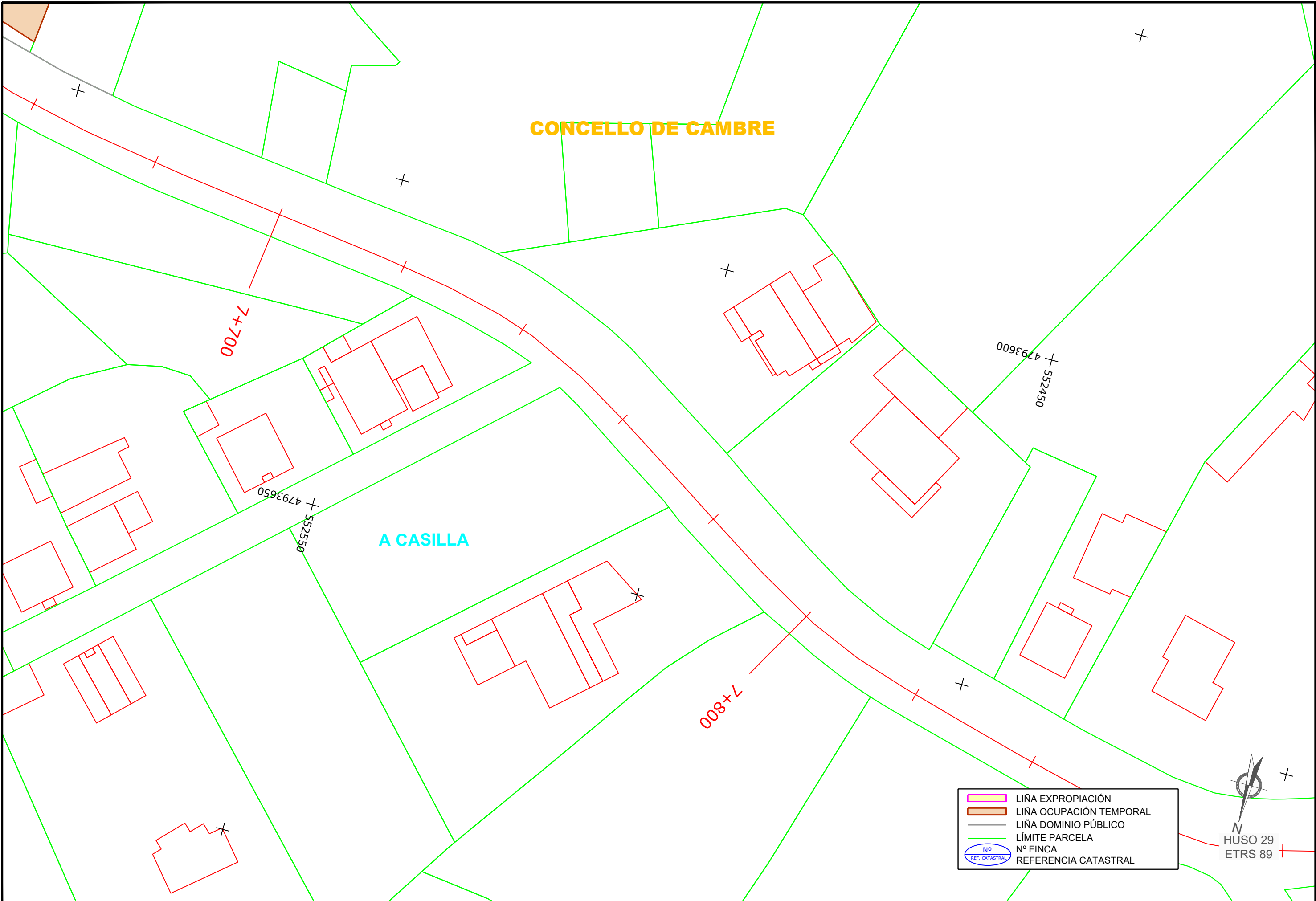
CVE: n6/a2eS1q9
 Verificación: <https://sede.xunta.gal/cve>

EXPROPIACIÓN DE TERRENO PARA LA CONSTRUCCIÓN DE UN PASADIZO SUBTERRANEO DE 2,20 M DE ANCHURA Y 4,20 M DE ALTURA EN EL TRAMO A XIRA-CAMBRE (P.O. 7+220 - 8+540) (Cambre) (E)g

XUNTA DE GALICIA CONSELLERÍA DE INFRAESTRUTURAS E MOBILIDADE 	SERVIZO:	CONSULTOR:	DIRECCIÓN DO CONTRATO:	REPRESENTANTE DA ADMINISTRACIÓN:	PERITO DA ADMINISTRACIÓN:	DEBUXOU:	SUBSTITUÍDO POR:	ESCALA:	TÍTULO:	CLAVE:	NÚMERO DE PLANO:	DESIGNACIÓN DO PLANO:	DATA:
	ESTUDIO TECNICO GALLEGO, S.A. Aído Felipe de la Gándaras Aído Sandra Pedreira Pardo Aído Benito Vázquez Lora	Rocio Facorro Taboada							DIN A1: 1 / 250 DIN A3: 1 / 500 	ITINERARIO PEONIL E CICLISTA NA AC-214, TREITO: A XIRA - CAMBRE (P.Q. 7+220 - 8+540)	AC/20/009.06.2	1	PARCELARIO
											FOLLA:	Nº DE PÁX:	
											FOLLA 03 DE 05	1	

CONCELLO DE CAMBRE

A CASILLA



	LIÑA EXPROPIACIÓN
	LIÑA OCUPACIÓN TEMPORAL
	LIÑA DOMINIO PÚBLICO
	LÍMITE PARCELA
	Nº FINCA
	REFERENCIA CATASTRAL



CVE: n6/a2eS1qU
 Verificador: https://sede.xunta.gal/cve

EXPROPIACIÓN Xunta de Galicia (I) (MARC-20/009.06.2, (Itinerario peonil e ciclista na AC-214, treito A Xira-Cambre (P.Q. 7+220 - 8+540) (Cambre)) (Etg -20/009.06.2, Parcelario Cambre

XUNTA DE GALICIA CONSELLERÍA DE INFRAESTRUTURAS E MOBILIDADE 	SERVIZO	CONSULTOR	DIRECCIÓN DO CONTRATO	REPRESENTANTE DA ADMINISTRACIÓN	PERITO DA ADMINISTRACIÓN	DEBUXOU	SUBSTITUÍ A	ESCALA	TÍTULO	CLAVE	NÚMERO DE PLANO	DESIGNACIÓN DO PLANO	DATA
		 ESTUDIO TÉCNICO GALLEGO, S.A. Aido: Felipe de la Gándaras	 Rocio Facorro Taboada	 Aido Sandra Prieto	 Aido Benito Vázquez Lora	Rocio Facorro Taboada COTEXOU	- SUBSTITUÍDO POR	DIN A1: 1 / 250 DIN A3: 1 / 500 	ITINERARIO PEONIL E CICLISTA NA AC-214, TREITO: A XIRA - CAMBRE (P.Q. 7+220 - 8+540)	AC/20/009.06.2	1 FOLLA FOLLA 04 DE 05	PARCELARIO	Decembro 2021 Nº DE PÁX: 1

CONCELLO DE CAMBRE

O CANEIRO

25
15017A00700086

26
001304800NH59C

4790500
516200

7+900

8+000

4793700
552400

	LIÑA EXPROPIACIÓN
	LIÑA OCUPACIÓN TEMPORAL
	LIÑA DOMINIO PÚBLICO
	LÍMITE PARCELA
	Nº FINCA
	REFERENCIA CATASTRAL



CVE: n6/a2eS1q9
Verificación: <https://sede.xunta.gal/cve>

EXPROPIACIÓN Xunta de Galicia (SIA) AC-214, Treito A Xira-Cambre (P.Q. 7+220 - 8+540) (Cambre) (Eg)
20-009.06.2 - Parcelario Cambre

XUNTA DE GALICIA CONSELLERÍA DE INFRAESTRUTURAS E MOBILIDADE 	SERVIZO	CONSULTOR	DIRECCIÓN DO CONTRATO	REPRESENTANTE DA ADMINISTRACIÓN	PERITO DA ADMINISTRACIÓN	DEBUXOU	SUBSTITUÍDO POR	ESCALA	TÍTULO	CLAVE	NÚMERO DE PLANO	DESIGNACIÓN DO PLANO	DATA
		ESTUDIO TÉCNICO GALLEGO, S.A.	Aido Felipe de la Gandaras	Aido Sandra Prieto Pardo	Aido Sirodo Vilariño Lora	Rocio Facorro Taboada	COTEXOU	0 2.5 5 7.5 10m	ITINERARIO PEONIL E CICLISTA NA AC-214, TREITO: A XIRA - CAMBRE (P.Q. 7+220 - 8+540)	AC/20/009.06.2	1	PARCELARIO	Decembro 2021
											FOLLA	Nº DE PÁX.	
											FOLLA 05 DE 05	1	