

**PROXECTO INICIAL**

- Liña de expropiación
- Liña de expropiación complementaria
- Liña servidume de paso
- Liña ocupación temporal

**FUTURO PROXECTO MODIFICADO**

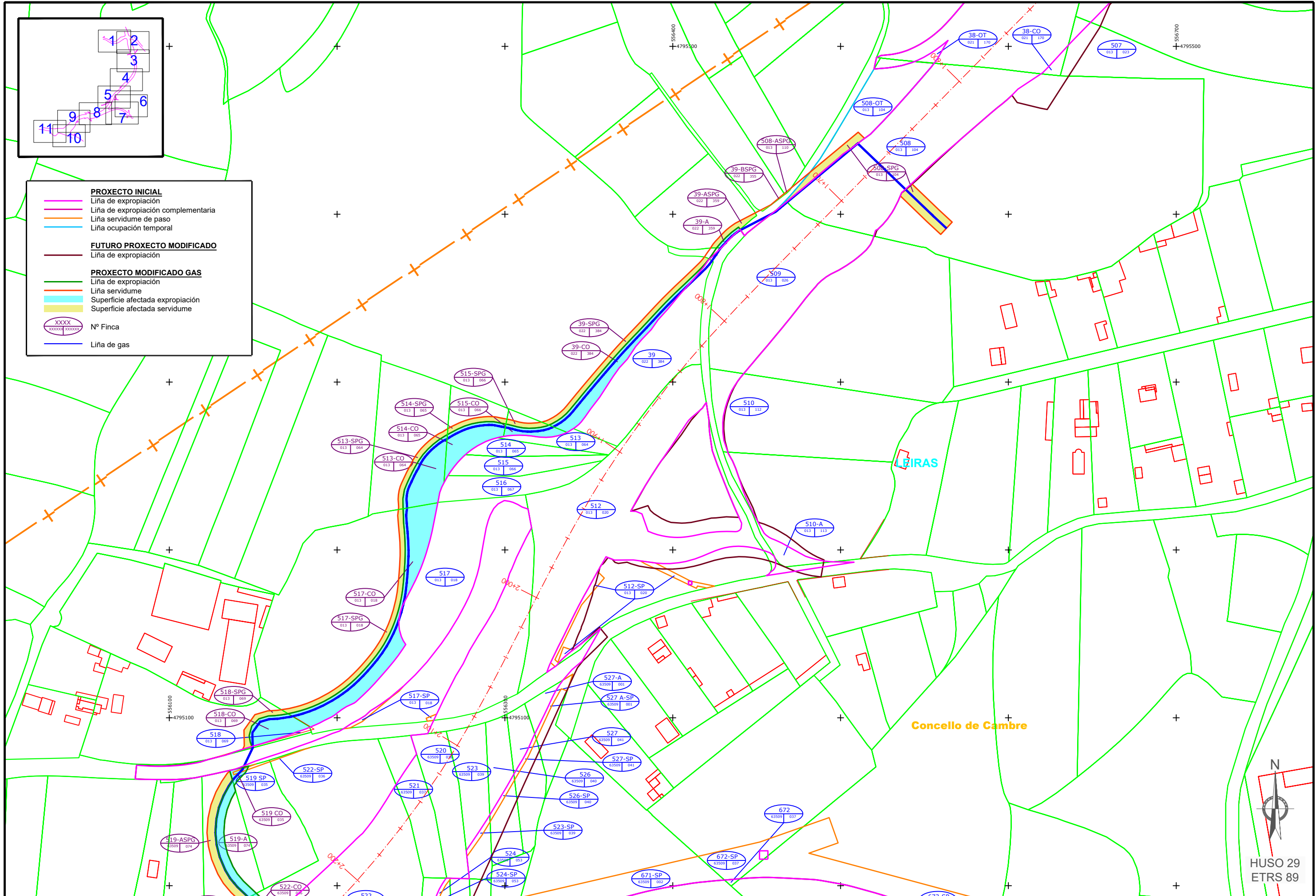
- Liña de expropiación

**PROXECTO MODIFICADO GAS**

- Liña de expropiación
- Liña servidume
- Superficie afectada expropiación
- Superficie afectada servidume

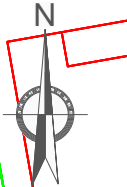
XXXX  
XXXXX XXXXXX  
Nº Finca

Liña de gas



Concello de Cambre

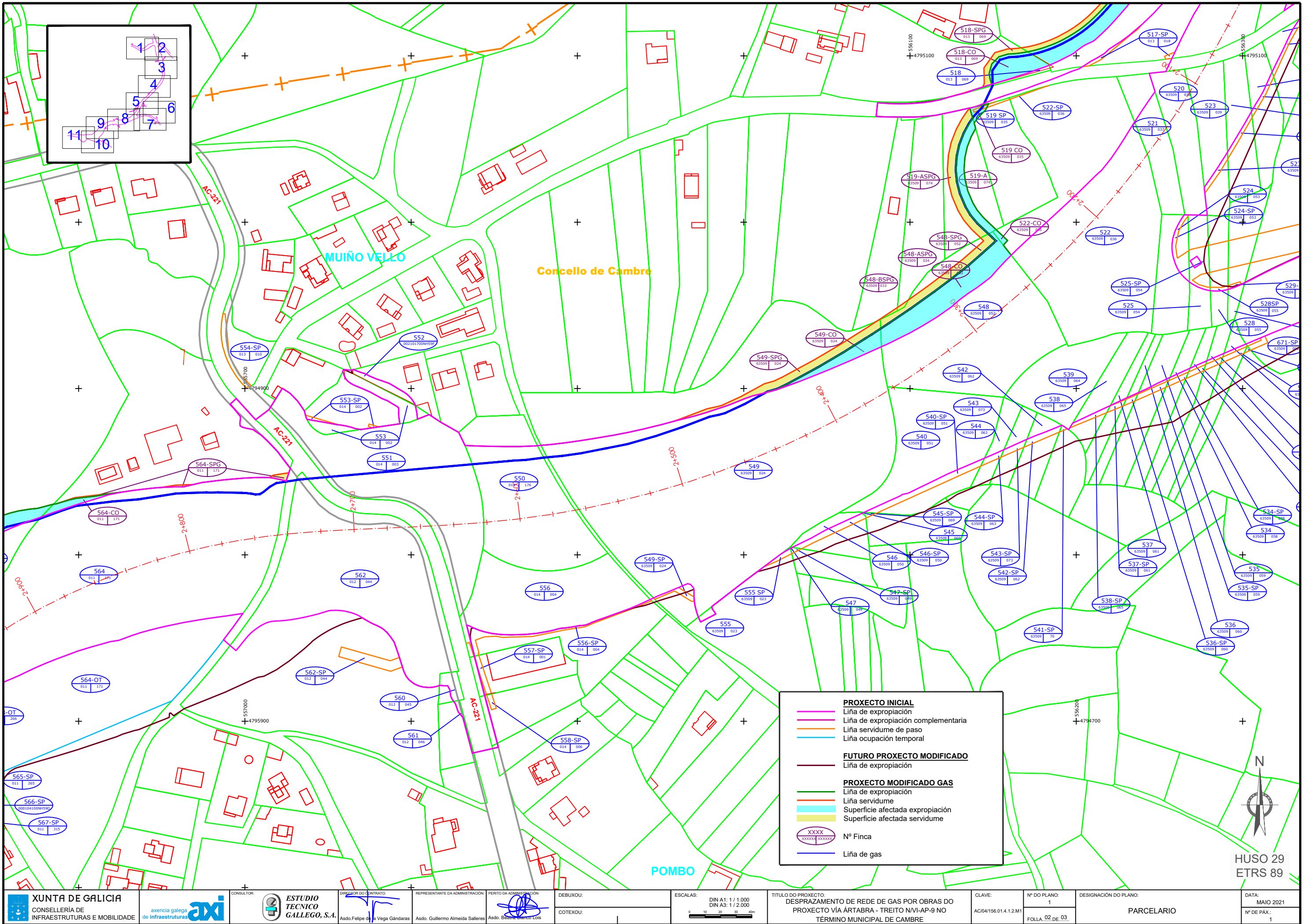
LEIRAS



HUSO 29  
ETRS 89

CVE: b8ax45COAT5  
 Verificación: https://sede.sede.gal/xsrf?servicio=verifcar\_documento&documento=AC-04-19801.4.1.2.M1.dwg

<b>XUNTA DE GALICIA</b> CONSELLERÍA DE INFRAESTRUTURAS E MOBILIDADE	axencia galega de Infraestruturas	CONSULTOR: <b>ESTUDIO TECNICO GALLEGO, S.A.</b> Asdo. Felipe de la Vega Gándaras	REPRESENTANTE DA ADMINISTRACIÓN: Asdo. Guillermo Almeida Salteras	PERITO DA ADMINISTRACIÓN: Asdo. Baltasar Blanco Lois	DEBUXOU: COTEXOU:	ESCALAS: DIN A1: 1 / 1.000 DIN A3: 1 / 2.000 	TÍTULO DO PROXECTO: DESPRAZAMENTO DE REDE DE GAS POR OBRAS DO PROXECTO VÍA ARTABRA - TREITO NVI-AP-9 NO TÉRMINO MUNICIPAL DE CAMBRE	CLAVE: AC004156.01.4.1.2.M1	Nº DO PLANO: 1 FOLLA 01 DE 03	DESIGNACIÓN DO PLANO: PARCELARIO	DATA: MAIO 2021
											Nº DE PÁX.: 1



**PROXECTO INICIAL**

- Liña de expropiación
- Liña de expropiación complementaria
- Liña servidume de paso
- Liña ocupación temporal

**FUTURO PROXECTO MODIFICADO**

- Liña de expropiación

**PROXECTO MODIFICADO GAS**

- Liña de expropiación
- Liña servidume
- Superficie afectada expropiación
- Superficie afectada servidume

XXXX  
XXXXXX XXXXXX

Nº Finca

Liña de gas

HUSO 29  
ETRS 89

CVE: b3ax5Y0A15  
Verificación: https://sede.sede.galicia.es/verificador-panels/Infra\_04-158.01.4.1.2.MI.dwg

XUNTA DE GALICIA  
CONSELLERÍA DE  
INFRAESTRUTURAS E MOBILIDADE

axencia galega  
de Infraestruturas  
**axi**

CONSULTOR:  
**ESTUDIO TECNICO GALLEGO, S.A.**

DIRECTOR DO CONTRATO:  
Asdo. Felipe de la Vega Gándaras

REPRESENTANTE DA ADMINISTRACIÓN:  
Asdo. Guillermo Almeida Salteras

PERITO DA ADMINISTRACIÓN:  
Asdo. Balmisencio Lois

DEBUXOU:  
COTEXOU:

ESCALAS:  
DIN A1: 1 / 1.000  
DIN A3: 1 / 2.000

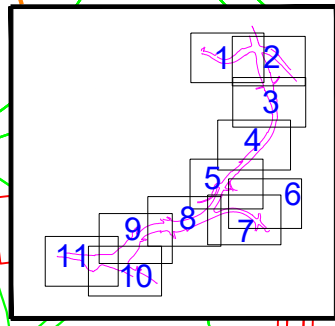
TITULO DO PROXECTO:  
DESPLAZAMENTO DE REDE DE GAS POR OBRAS DO  
PROXECTO VÍA ARTABRA - TREITO NVI-AP-9 NO  
TÉRMINO MUNICIPAL DE CAMBRE

CLAVE:  
AC/04/156.01.4.1.2.M1

Nº DO PLANO:  
1  
FOLLA 02 DE 03

DESIGNACIÓN DO PLANO:  
PARCELARIO

DATA:  
MAIO 2021  
Nº DE PÁX.:  
1

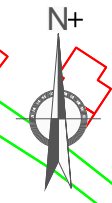


Concello de Cambre

PASTEL

COBELO

PROXECTO INICIAL	
	Liña de expropiación
	Liña de expropiación complementaria
	Liña servidume de paso
	Liña ocupación temporal
FUTURO PROXECTO MODIFICADO	
	Liña de expropiación
PROXECTO MODIFICADO GAS	
	Liña de expropiación
	Liña servidume
	Superficie afectada expropiación
	Superficie afectada servidume
	Nº Finca
	Liña de gas



HUSO 29  
ETRS 89

CVE: D:\BAIXE\COA\5  
Verificador: https://verificador.parcelario.via-artabara.com/Mod-Gas\_AC-04-198.01.4.1.2.MI.dwg