



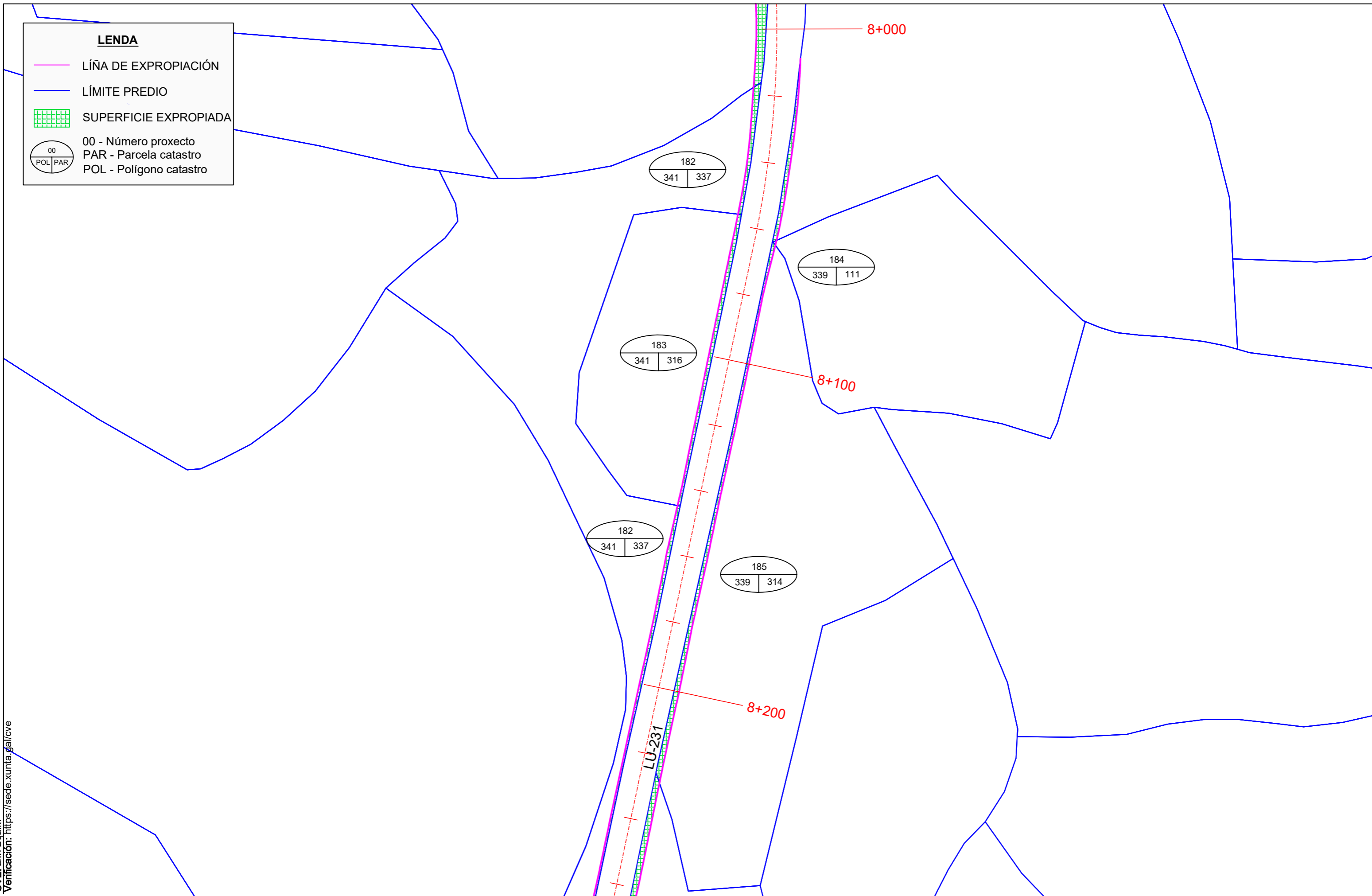


**LEENDA**

-  LÍÑA DE EXPROPIACIÓN
-  LÍMITE PREDIO
-  SUPERFICIE EXPROPIADA
-  00 - Número proxecto  
PAR - Parcela catastro  
POL - Polígono catastro



CVE: zxl7Bqalk7  
 Verificación: <https://sede.xunta.gal/cve>



**ATA DE GALICIA**  
 SELLERÍA DE  
 AESTRUTURAS E MOBILIDADE



CONSULTOR:  
 **PROYESTEGAL**  
PROYECTOS Y ESTUDIOS TÉCNICOS DE GALICIA

ESCALA:  
 1:1.000



TITULO DO PROXECTO:  
 ADAPTACIÓN DA ESTRADA LU-231, FRIOL-A BAIUCA, PUNTOS  
 QUILOMÉTRICOS 0+000-18+700 (ENLACE AUTOESTRADA A-54)  
 AO PLAN DE BAIXA IMD MELLORADA, TREITO 0+000-9+400




CLAVE:  
 LU/16/075.10.1  
 CONCELLO:  
 FRIOL

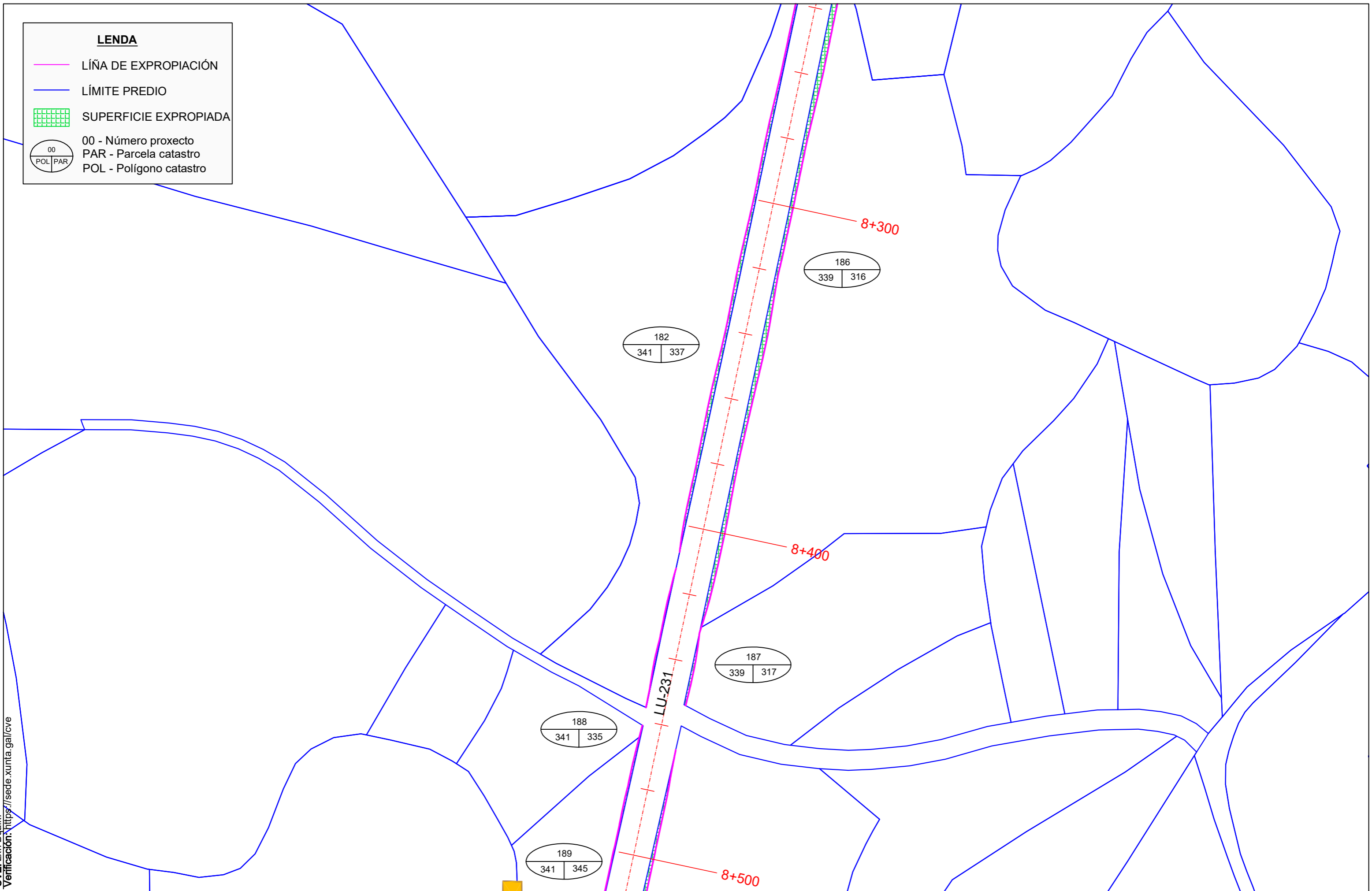
Nº PLANO: 1  
 FOLLA 31 DE 33

DESIGNACION DO PLANO:  
 PLANTA DE EXPROPIACIÓN

DATA:  
 MARZO 2021

**LEENDA**

-  LÍÑA DE EXPROPIACIÓN
-  LÍMITE PREDIO
-  SUPERFICIE EXPROPIADA
- 00 - Número proxecto
- PAR - Parcela catastro
- POL - Polígono catastro

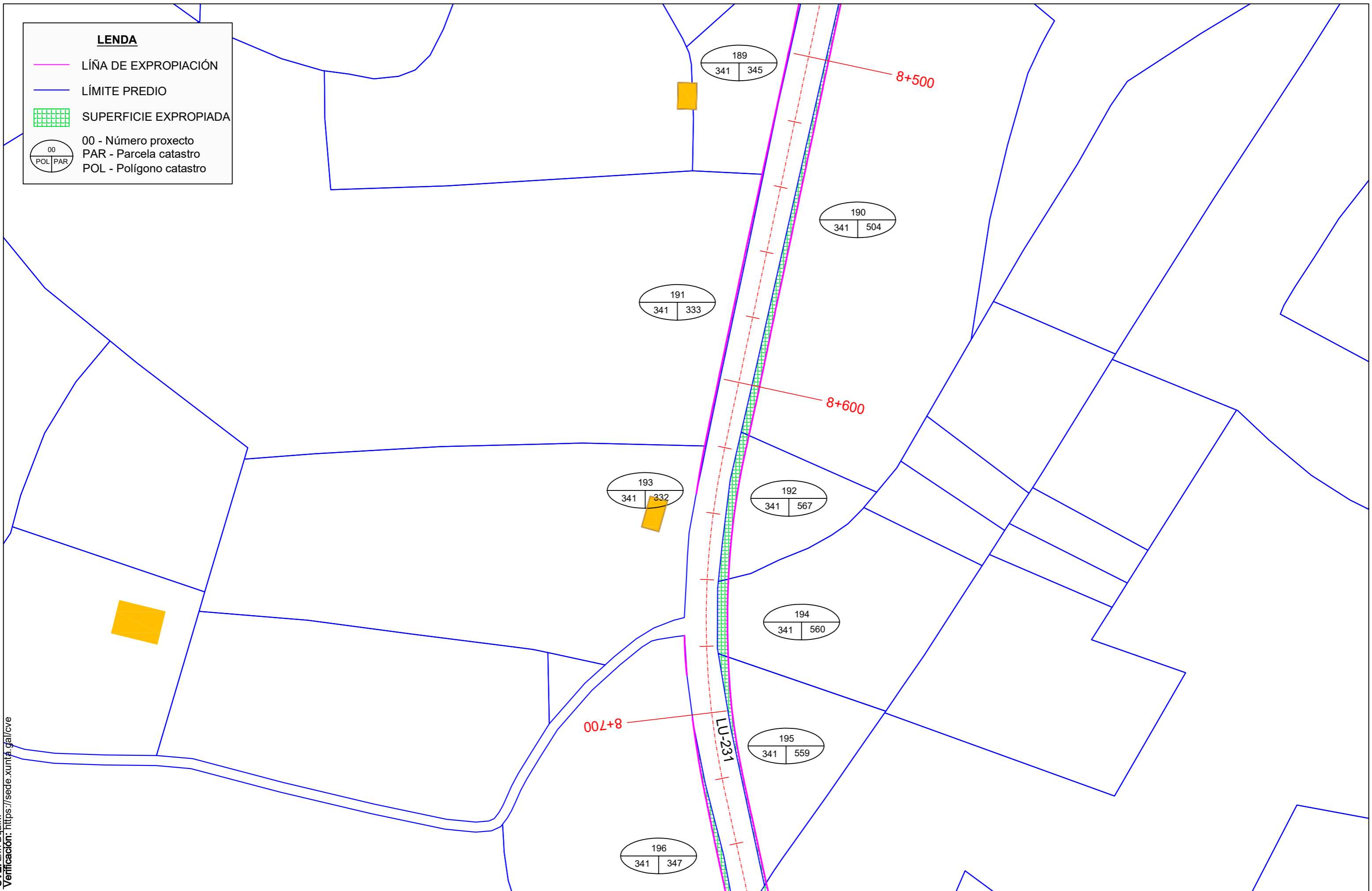


CVE: zxl7Bqalk7  
 Verificación: <https://sede.xunta.gal/cve>



**LEENDA**

- LIÑA DE EXPROPIACIÓN
- LÍMITE PREDIO
- SUPERFICIE EXPROPIADA
- 00 - Número proxecto  
PAR - Parcela catastro  
POL - Polígono catastro



CVE: zxi7Bqalk7  
 Verificación: <https://sede.xunta.gal/cve>

		CONSULTOR: 	ESCALA: 1:1.000		TITULO DO PROXECTO: ADAPTACIÓN DA ESTRADA LU-231, FRIOL-A BAIUCA, PUNTOS QUILOMÉTRICOS 0+000-18+700 (ENLACE AUTOESTRADA A-54) AO PLAN DE BAIXA IMD MELLORADA, TREITO 0+000-9+400	CLAVE: LU/16/075.10.1	Nº PLANO: 1	DESIGNACION DO PLANO: PLANTA DE EXPROPIACIÓNS	DATA: MARZO 2021
						CONCELLO: FRIOL	FOLLA 33 DE 33		

