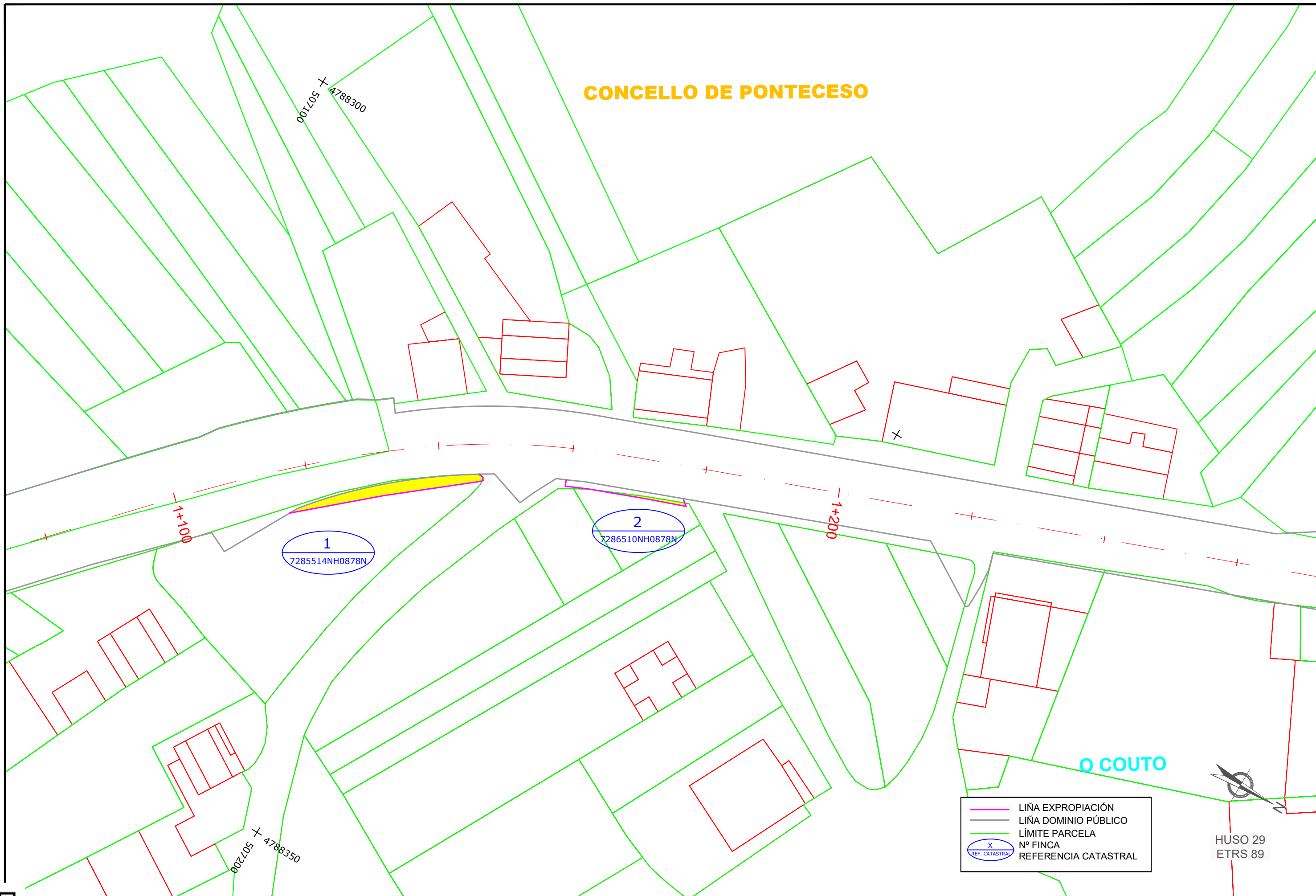
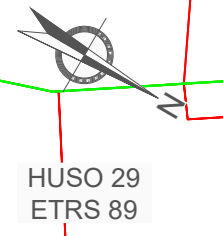


CONCELLO DE PONTECESO



— LIÑA EXPROPIACIÓN
— LIÑA DOMINIO PÚBLICO
— LÍMITE PARCELA
X Nº FINCA
7285514NH0878N REFERENCIA CATASTRAL



CVE: 67dkdhFLR1
 Verificación: https://sede.xunta.gal/rve/



CONCELLO DE PONTECESO

X

5
7087501NH0878N

3
7287306NH0878N

4
7188512NH0878N

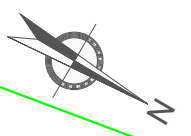
O COUTO

000205 + 4788600
507000

+1+300

+1+400

001205 + 4788500



HUSO 29
ETRS 89

	LIÑA EXPROPIACIÓN
	LIÑA DOMINIO PÚBLICO
	LÍMITE PARCELA
	Nº FINCA
	REFERENCIA CATASTRAL

CVE: 67dkdhFLR1
Verificación: <https://sede.xunta.gal/rve/> (Ponteceso) (EigAC-19/073.06_Parcelario Ponteceso.dwg)



XUNTA DE GALICIA
CONSELLERÍA DE
INFRAESTRUTURAS E MOBILIDADE



CONSULTOR:

ESTUDIO TECNICO
GALLEGO, S.A.

DIRECTOR DO CONTRATO:

REPRESENTANTE DA ADMINISTRACIÓN:

PERITO DA ADMINISTRACIÓN:

DEBUXOU:
COTEXOU:

ESCALAS:
DIN A1: 1 / 250
DIN A3: 1 / 500

TÍTULO DO PROXECTO:
SENDA NA AC-424. PP.QQ. 1+150-1+400
(O COUTO)

CLAVE:
AC/19/073.06

Nº DO PLANO:
1
FOLLA 02 DE 02

DESIGNACIÓN DO PLANO:
PARCELARIO

DATA:
DECEMBRO 2020
Nº DE PÁX.:
1