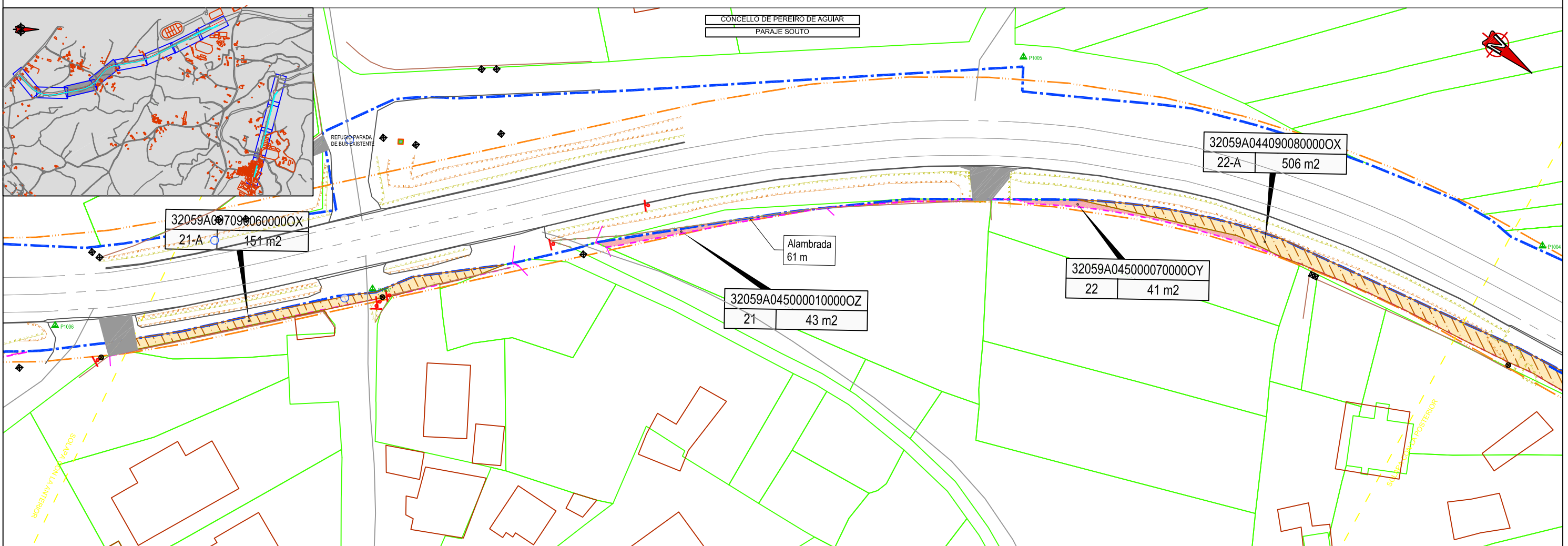
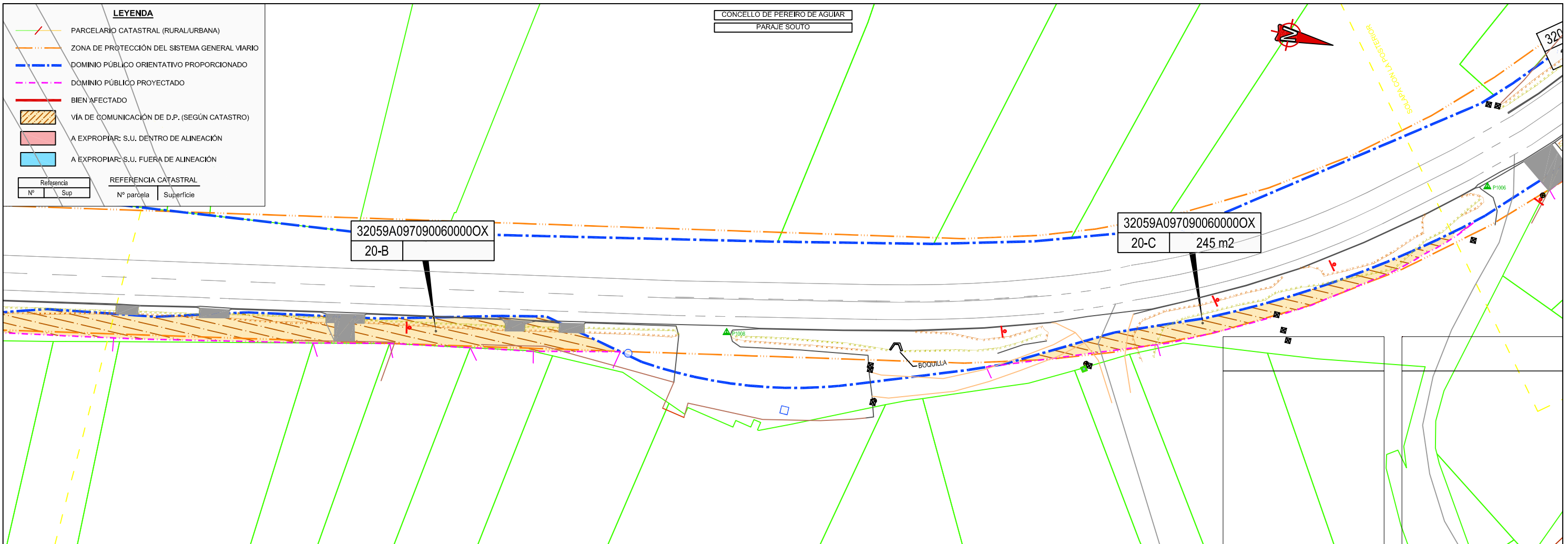
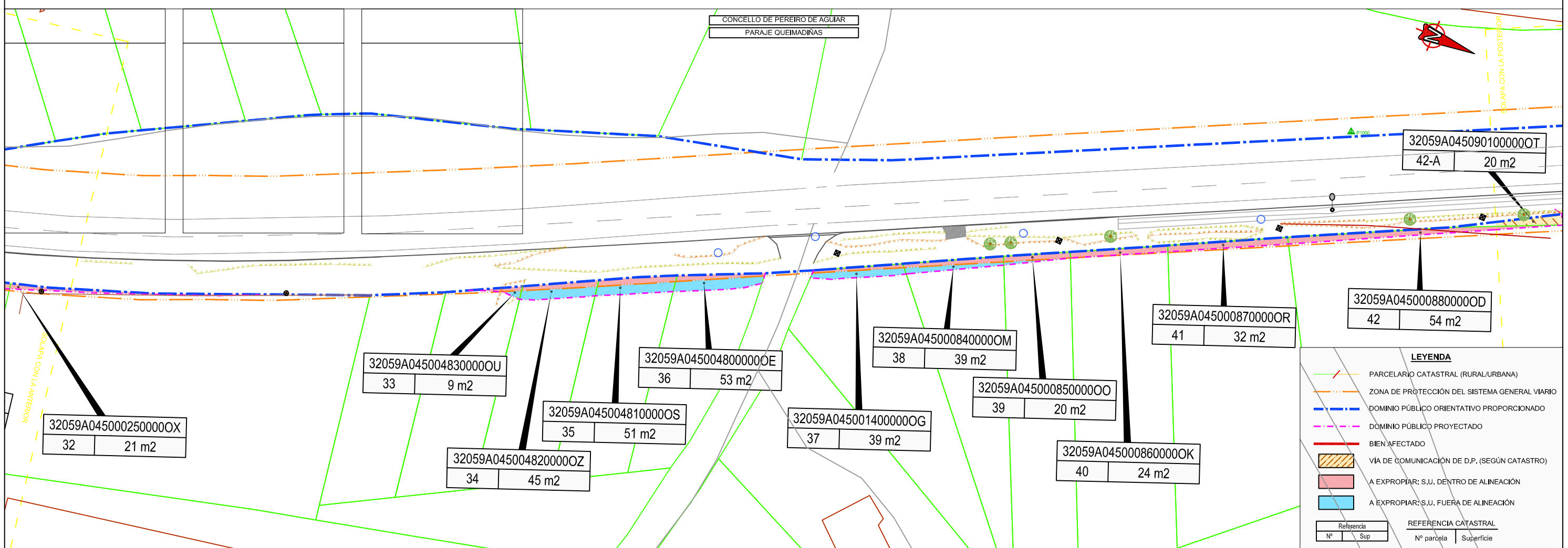
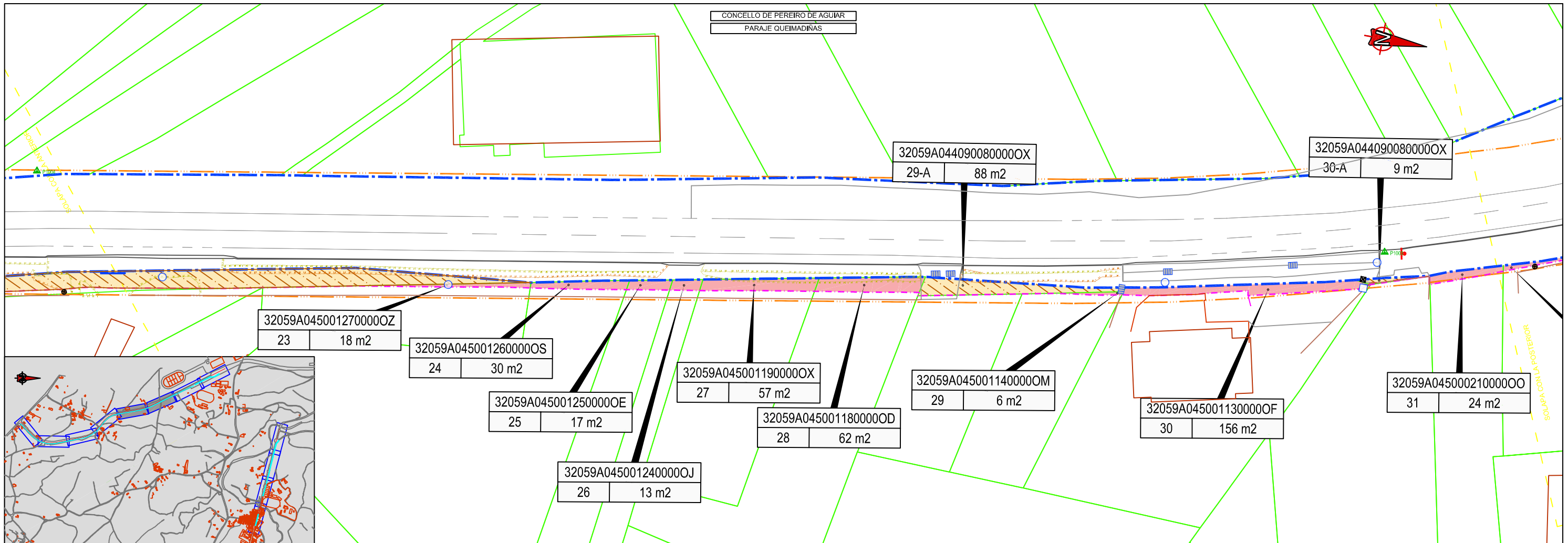


LEYENDA

- PARCELARIO CATASTRAL (RURAL/URBANA)
- ZONA DE PROTECCIÓN DEL SISTEMA GENERAL VIARIO
- DOMINIO PÚBLICO ORIENTATIVO PROPORCIONADO
- DOMINIO PÚBLICO PROYECTADO
- BIEN AFECTADO
- VIA DE COMUNICACIÓN DE D.P. (SEGÚN CATASTRO)
- A EXPROPIAR: S.U. DENTRO DE ALINEACIÓN
- A EXPROPIAR: S.U. FUERA DE ALINEACIÓN

Referencia		REFERENCIA CATASTRAL	
Nº	Sup	Nº parcela	Superficie





LEYENDA

- PARCELARIO CATASTRAL (RURAL/URBANA)
- ZONA DE PROTECCIÓN DEL SISTEMA GENERAL VIARIO
- DOMINIO PÚBLICO ORIENTATIVO PROPORCIONADO
- DOMINIO PÚBLICO PROYECTADO
- BIEN AFECTADO
- VIA DE COMUNICACIÓN DE D.P. (SEGÚN CATASTRO)
- A EXPROPIAR: S.U. DENTRO DE ALINEACIÓN
- A EXPROPIAR: S.U. FUERA DE ALINEACIÓN

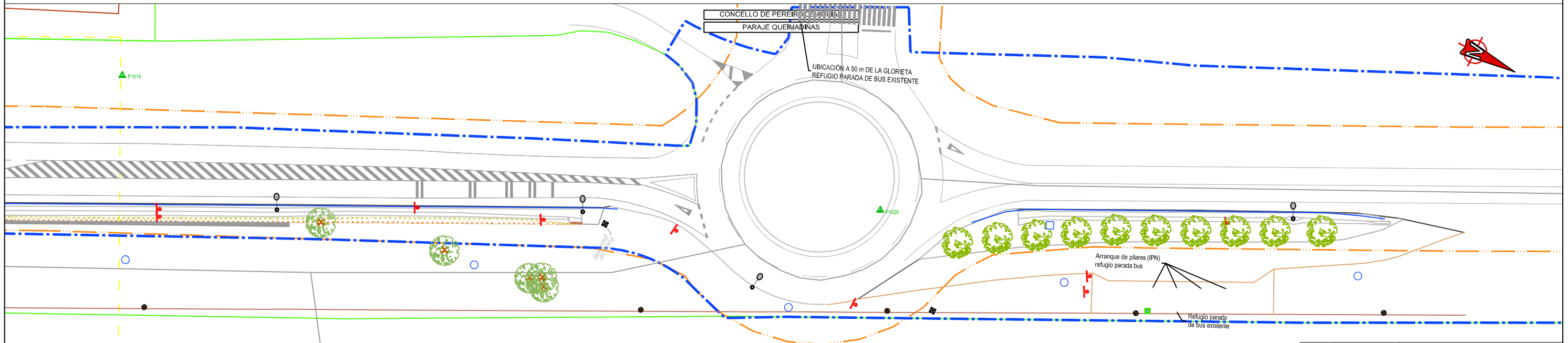
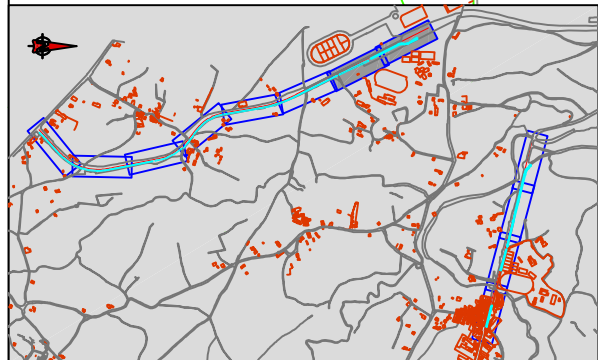
REFERENCIA CATASTRAL

Referencia		REFERENCIA CATASTRAL	
Nº	Sup	Nº parcela	Superficie



000000OT
0 m2

32059A045001120000OT
43 398 m2



LEYENDA

- PARCELARIO CATASTRAL (RURAL/URBANA)
- ZONA DE PROTECCIÓN DEL SISTEMA GENERAL VIARIO
- DOMINIO PÚBLICO ORIENTATIVO PROPORCIONADO
- DOMINIO PÚBLICO PROYECTADO
- BIEN AFECTADO
- VIA DE COMUNICACIÓN DE D.P. (SEGÚN CATASTRO)
- A EXPROPIAR: S.U. DENTRO DE ALINEACIÓN
- A EXPROPIAR: S.U. FUERA DE ALINEACIÓN

Referencia		REFERENCIA CATASTRAL	
Nº	Sup	Nº parcela	Superficie