

ACTA DE ENTREGA A PROL DO CONCELLO DE COVELO DO DOMINIO PÚBLICO VIARIO, AGÁS CALZADA E BEIRAVÍAS, DUN TREITO DA ESTRADA PO-261.

COMPARECE

Dunha parte, María Pilar Arias Graña, secretaria xeral técnica da Consellería de Infraestruturas e Mobilidade da Xunta de Galicia, por delegación da conselleira en virtude da Orde de 7 de setembro de 2017 sobre delegación de competencias no secretario xeral técnico e en outros órganos e entidades públicos adscritos a esta consellería (DOG 20/09/2017) en representación desta consellería (DOG 20/09/2017) en representación desta consellería.

Doutra parte, Juan Pablo Castillo Amigo, na súa condición de alcalde do Concello de Covelo, en representación desta entidade.

EXPOÑEN

O Concello de Covelo solicitou á Axencia Galega de Infraestruturas o cambio de titularidade dun treito intermedio da estrada autonómica PO-261, entre os pp.qq 11+670 e 12+460, así como o treito da estrada PO-261 entre os pp.qq 12+240 e 12+310 da marxe esquerda en todo o que non sexa necesario para a explotación da estrada.

Mediante o Decreto 159/2023, do 21 de decembro, (DOG núm. 5 do 8 de xaneiro de 2024), a Comunidade Autónoma de Galicia aprobou o cambio de titularidade a favor do Concello de Covelo do dominio público viario, agás calzada e beiravías, que seguirán sendo de titularidade autonómica, do treito da estrada PO-261 entre os seus pp.qq 11+870 ao 12+450 no núcleo urbano de Covelo.



De acordo co establecido no artigo 2 do Decreto 159/2023, a entrega dos bens formalizarase no prazo dos tres meses seguintes a esta publicación do decreto no Diario Oficial de Galicia mediante a sinatura da correspondente acta de entrega.

En cumprimento do disposto no decreto de aprobación de cambio de titularidade e de conformidade co artigo 18.6 do Decreto 66/2016, do 26 de maio, polo que se aproba o regulamento xeral de estradas de Galicia,

ACORDAN

Formalizar o cambio de titularidade a favor do Concello de Covelo do dominio público viario (DPV), agás calzada e beiravías, do seguinte treito da estrada PO-261:

Clave	A transferir	PQ _i	Coordenadas UTM (ETRS89 fuso 29)	PQ _f	Coordenadas UTM (ETRS89 fuso 29)
PO-261	DPV no núcleo urbano de Covelo (agás calzada e beiravías)	11+870	x=552.493 y=4.675.511	12+450	x=552.818 y=4.675.741

E para que así conste, as partes asinan electronicamente este documento.

A conselleira de Infraestruturas e Mobilidade P.D (Orde de 7 de setembro de 2017 (DOG 20/09/2017) , a Secretaria Xeral, María Pilar Arias Graña

O alcalde do Concello de Covelo, Juan Pablo Castillo Amigo

ANEXO I . PLANOS



552.450

552.500

552.550

552.600

4.675.650

4.675.650

4.675.600

4.675.600

4.675.550

4.675.550

4.675.500

4.675.500

4.675.450

4.675.450

Nº

PK

UTM X

UTM Y

1 P.K. 11+870

552.493 4.675.511

2 P.K. 12+450

552.818 4.675.741

CLAVE

Superficie DPV a transferir

Área (m²)


PO-261 Pks 11+870 a 12+450 MD 2.347

PO-261 Pks 11+870 a 12+450 ME 3.473

PO-261


P.K. 11+870

Transferencia superficie de DPV en Covelo da PO-261, Pks 11+870 a 12+450, agás calzada e beiravías.

 Superficie do DPV obxecto de transferencia ao Concello (deslinde SP-PO)

 PPKK

 Líña de expropiación orientativa tras a transferencia (SP-PO)

 Eixo viario transferido anteriormente ao Concello

 Eixo viario autonómico

 Fito quilométrico autonómico

1:1.000

552.450

552.500

552.550

552.600

UTM ETRS89 huso29

PNOA Xuño 2020 © INSTITUTO GEOGRÁFICO NACIONAL DE ESPAÑA



552.700

552.750

552.800

552.850

Nº	PK	UTM X	UTM Y
1	P.K. 11+870	552.493	4.675.511
2	P.K. 12+450	552.818	4.675.741

CLAVE	Superficie DPV a transferir	Área (m2)
PO-261	Pks 11+870 a 12+450 MD	2.347
PO-261	Pks 11+870 a 12+450 ME	3.473

4.675.800

4.675.800

4.675.750

4.675.750

4.675.700

4.675.700








4.675.650

4.675.650

4.675.600

4.675.600

Transferencia superficie de DPV en Covelo da PO-261, Pks 11+870 a 12+450, agás calzada e beiravías.

-  Superficie do DPV obxecto de transferencia ao Concello (deslinde SP-PO)
-  PPKK
-  Líña de expropiación orientativa tras a transferencia (SP-PO)
-  Eixo viario transferido anteriormente ao Concello
-  Superficie do DPV do treito antigo transferido o 05/03/2008 ao Concello de Covelo
-  Eixo viario autonómico
-  Fito quilométrico autonómico

1:1.000

552.700

552.750

552.800

552.850

UTM ETRS89 huso29

PNOA Xuño 2020 © INSTITUTO GEOGRÁFICO NACIONAL DE ESPAÑA

CVE: 1c1f1pFM1761
 Verificación: <https://sede.xunta.gal/cve>



552.500

552.600

552.700

552.800

CLAVE	Superficie DPV a transferir	Área (m ²)
PO-261	Pks 11+870 a 12+450 MD	2.347
PO-261	Pks 11+870 a 12+450 ME	3.473

Nº	PK	UTM X	UTM Y
1	P.K. 11+870	552.493	4.675.511
2	P.K. 12+450	552.818	4.675.741

4.675.900

4.675.900

4.675.800

4.675.800

4.675.700

4.675.700

4.675.600

4.675.600

4.675.500

4.675.500








4.675.400

4.675.400

4.675.300

4.675.300

Transferencia superficie de DPV en Covelo da PO-261, Pks 11+870 a 12+450, agás calzada e beiravías.

-  Superficie do DPV obxecto de transferencia ao Concello (deslinde SP-PO)
-  PPKK
-  Líña de expropiación orientativa tras a transferencia (SP-PO)
-  Eixo viario transferido anteriormente ao Concello
-  Superficie do DPV do treito antigo transferido o 05/03/2008 ao Concello de Covelo
-  Eixo viario autonómico
-  Fito quilométrico autonómico

1:2.500

